MUNICIPALITÉS ET PAROISSES

DANS LA

PROVINCE DE QUÉBEC

COMPILÉES PAR

C.-E. DESCHAMPS

MUNICIPALITIES AND PARISHES

IN THE

PROVINCE OF QUEBEC

COMPILED BY

C.-E. DESCHAMPS



QUÉBEC
IMPRIMERIE LÉGER BROUSSEAU
—
1896

Entré et enregistré conformément à l'acte du Parlement du Canada, l'an mil huit cent quatre-vingt-dix-sept, par Clément E. Deschamps, au ministère de l'Agriculture. Ottawa.

Cette compilation est faite jusqu'au 31 decembre 1895.

Entered and registered according to Act of the Parliament of Canada, in the year one thousand eight hundred and ninety seven, by Clément E. Deschamps, at the Department of Agriculture, Ottawa.

This compilation is made to the thirty-first December, 1895.

F
5451
D48

A l'honorable SIR JOSEPH-ADOLPHE CHAPLEAU,
Chevalier Commandeur de l'Ordre très distingué de Saint Michel et Saint Georges, Membre du Conseil Privé de Sa Majesté pour le Canada et Lieutenant-Gouverneur de la province de Québec.

Monsieur,

Permettez que j'ose vous dédier cet ouvrage qui n'a et ne peut avoir aucune prétention littéraire.

L'historien ou le philosophe pas plus que le littérateur ne devront y chercher un sujet à la critique.

Toutefois, j'ai l'espoir que l'ecclésiastique ou l'homme de loi, celui que recouvre le manteau violet ou l'hermine, pourront également s'en servir pour fortifier ou combattre une opinion, appuyer ou rejeter une décision.

Les municipalités, à quelques dénominations qu'elles appartiennent, les gens d'affaires, le législateur et les gouvernements accueilleront-ils avec faveur ce nouveau travail, que je croirai avoir presque atteint mon but ; j'ai dit PRESQUE, *car mon but ne sera complètement atteint que lorsque j'aurai reçu l'assurance que cet ouvrage est agréé de* VOTRE HONNEUR *à laquelle je l'ai dédié.*

En effet, en rendant hommage au plus grand citoyen de notre Province, et en essayant de lui donner un faible témoignage de ma reconnaissance pour sa bienveillante protection, j'aurai rempli deux devoirs qui me sont tout à fait chers.

CLÉMENT E. DESCHAMPS.

Table générale des municipalités, des paroisses civiles ainsi que des localités où le cadastre est en opération dans la Province de Québec.

General index of municipalities, civil parishes and also of localities where the cadastre is in force in the Province of Quebec.

Nom de la municipalité. — Name of the municipality.	PAGE. DESCRIPTION. Tableau synoptique. — Synoptical table.	Municipalités. — Municipalities.	Paroisses civiles. — Civil parishes.	Cantons organisés ou non organisés. — Organized or unorganized townships.	Cadastre.
Abbotsford, St Paul d'	22	553	1156	.....	933
Abercrombie	23	383	.....	1283	941
Aberdeen	15	15	.....	1283	.....
Aberford	.....	.....	.....	957-1283	.....
Acton, " canton-township "	.....	.....	.....	1283	.....
Acton, " Ville-town "	22	61	.....	.....	.....
Acton, St André d'	21	609	1161	.....	.....
Acton, St Nazaire d'	21	570	1139	.....	.....
Acton, St Théodore d'	22	589	1163	.....	.....
Addington, Suffolk et	15	359	.....	1283	.....
Adélaïde de Pabos, Ste	.....	.....	1244	.....	.....
Adèle, Ste	23	381	1104	.....	941
Adelphe, St	24	422	1190	.....	.....
Adolphe de Dudswell, St	.....	.....	1253	.....	.....
Adrien de Ham, St	.....	.....	1252	.....	.....
Adstock	.....	775	.....	1283	.....
Adstock, St Méthode d'	3	774	1050	.....	.....
Agathe, Ste " Lotbinière	16	776	1054	.....	914
Agathe, Ste " Terrebonne "	23	406	1120	.....	941
Agapit de Beaurivage, St	16	768	1059	.....	914
Agnès, Village	3	699	.....	.....	.....
Agnès de Murray Baie, Ste	19	170	1177	.....	899
Agnès, Ste " Huntingdon "	.....	.....	1135	.....	.....
Aimé, St	17	574	1155	.....	930
Aimé de Kingsey-Falls, St	.....	.....	1203	.....	.....
Alban, Alton et Montauban, St	17	481	1021	.....	925
Alban du Cap des Rosiers, St	7	139	1229	.....	.....
Albanel	6	188	.....	1283	.....
Albert	.....	159	.....	1283	.....
Albert de Gaspé, St	.....	.....	1250	.....	.....
Albert de Warwick, St	2	758	1208	.....	.....
Aldfield	15	3	.....	1283	.....
Alexandre de Clarendon, St	.....	.....	1125	.....	.....
Alexandre, St " Iberville "	8	531	1152	.....	909
Alexandre, St " Kamouraska "	9	197	1029	.....	911
Alexis, St " Maskinongé "	24	418	1184	.....	.....
Alexis, St " Montcalm "	9	442	1095	.....	918
Alexis de Bagot, St	.....	.....	1177	.....	900
Alexis de Matapédia, St	.....	.....	1236	.....	.....
Alleyn, Cawood et	15	5	.....	1283	.....
Allumettes, Isle aux	15	8	.....	1283	.....
Allumettes, St Alphonse de l'Isle aux	.....	.....	1125	.....	.....
Alma, St Joseph d'	6	151	1176	.....	.....
Alphonse de Chicoutimi, St	.....	.....	1173	.....	900
Alphonse de Granby, St	5	593	1138	.....	.....

Table générale des municipalités, des paroisses civiles ainsi que des localités où le cadastre est en opération dans la Province de Québec.

General index of municipalities, civil parishes and also of localities where the cadastre is in force in the Province of Quebec.

Nom de la municipalité. — Name of the municipality.	PAGE. DESCRIPTION. Tableau synoptique. — Synoptical table.	Municipalités. — Municipalities.	Paroisses civiles. — Civil parishes.	Cantons organisés ou non organisés. — Organized or unorganized townships.	Cadastre.
Alphonse de l'Isle aux Allumettes, St	.....	.....	1125	.....	.....
Alphonse de Liguori, St	9	456	1095	.....	918
Alphonse de Rodriguez, Bienheureux	8	437	1077	.....	910
Alton	17	482	1021	1283	.....
Ambroise de la Jeune Lorette, St	17	489	1051	.....	929
Ambroise de Kildare, St	8	508	1108	.....	909
Amherst	14	20	.....	1283	.....
Anaclet de Lessard, St	18	85	1248	.....	931
Anastasie de Nelson, Ste	3	685	1031	.....	.....
Ancienne Lorette, L'	17	469	1017	.....	929
André, St " Kamouraska "	9	244	1028	.....	911
André d'Acton, St	21	609	1161	.....	.....
André d'Argenteuil, St	23	344	.....	.....	888
André Avelin, St	14	303	1124	.....	923
André de Sutton, St	.....	.....	1269	.....	.....
Anges, Saints	3	714	1036	.....	.....
Anges de Ham, Sts	.....	.....	1272	.....	.....
Anges de Lachine, alias St Michel de, Sts	12	325	1094	.....	909
Anges de Montauban, N. D. des	17	470	1020	.....	925
Ange Gardien, L' " Ottawa "	14	356	1121	.....	.....
Ange-Gardien, L' " Montmorency "	16	163	1020	.....	920
Ange Gardien, St " Rouville "	22	527	1155	.....	933
Anges-Gardiens de Cascapédia, Sts	.....	.....	1245	.....	.....
Angèle de Laval, Ste	24	677	1206	.....	.....
Angèle de Mérici, Ste	18	89	1247	.....	931
Angèle de Monnoir, Ste	22	555	1157	.....	933
Angélique, Ste	15	303	1124	.....	923
Angers	.....	.....	.....	1003-1283	.....
Anicet, St	5	267	1134	.....	.....
Anne, Ste, " Montréal "	.....	.....	1117	.....	.....
Anne, Côte de Beaupré, Ste	16	163	1017	.....	920
Anne de Bellevue, Ste	12	62	.....	.....	.....
Anne du Bout de l'Isle, Ste	12	320	1076	.....	909
Anne de Chicoutimi, Ste	6	46	1172	.....	.....
Anne de Danville, Ste	.....	.....	1268	.....	.....
Anne du Grand Calumet, Ste	.....	.....	1125	.....	.....
Anne des Monts, Ste	7	79	1227	.....	.....
Anne des Monts, Seigneurie de Ste	.....	82	.....	.....	.....
Anne de la Pérade, Ste	24	449	1192	.....	897
Anne des Plaines, Ste	23	402	1093	.....	941
Anne de la Pocatière, Ste	9	175	1027	.....	911
Anne de la Pointe au Père, Ste	18	92	1230	.....	.....
Anne de Sabrevois, Ste	8	556	1160	.....	.....
Anne du Saguenay, Ste	.....	.....	1172	.....	.....
Anne du Sault, Ste	2	689	1214	.....	.....

Table générale des municipalités, des paroisses civiles ainsi que des localités où le cadastre est en opération dans la Province de Québec.

General index of municipalities, civil parishes and also of localities where the cadastre is in force in the Province of Quebec.

Nom de la municipalité. — Name of the municipality.	PAGE. Tableau synoptique. — Synoptical table.	DESCRIPTION. Municipalités. — Municipalities.	Paroisses civiles. — Civil parishes.	Cantons organisés ou non organisés. — Organized or unorganized townships.	Cadastre.
Anne de Sorel, Ste	18	566	1160	.....	930
Anne de Stukely, Ste	.....	.....	1255	.....	.....
Anne de Varennes, Ste	13	255	1107	.....	943
Anne d'Yamachiche, Ste	25	502	1196	.....	938
Annonciation, L' (Deux Montagnes)	23	392	1083	.....	908
Anse du Cap, L'	7	78	.....	.....	.....
Anse de L'Étang, Seigneurie de L'	.....	.....	.....	947	.....
Anse aux Griffons, L'	7	107	.....	.....	.....
Anse aux Griffons, St Joseph de L'	.....	.....	1232	.....	.....
Anse St Jean, L'	.....	112	.....	.....	.....
Anselme, St	3	771	1056	.....	902
Antoine St, (Montréal)	.....	.....	1082	.....	.....
Antoine Abbé, St	4	206	1130	.....	899
Antoine de la Baie du Febvre, St	18	667	1202	.....	944
Antoine de l'Ile aux Grues, St	11	231	1049	.....	919
Antoine de Lavaltrie, St	17	459	1102	.....	896
Antoine de Lennoxville, St	.....	.....	1276	.....	.....
Antoine de Longueil, St	11	292	1109	.....	897
Antoine de la Rivière du Loup, St	24	497	1189	.....	915
Antoine de la Rivière Chambly, St	13	266	1160	.....	943
Antoine de Tilly, St	16	746	1070	.....	914
Antonin, St	10	130	1029	.....	939-941
Apollinaire, St	16	741	1066	.....	914
Arago	.....	.....	.....	981–1283	913
Archambault	.....	.....	.....	1283	.....
Archidiocèse de Montréal	.....	.....	1074	.....	.....
Archidiocèse d'Ottawa	.....	.....	1120	.....	.....
Archidiocèse de Québec	.....	.....	1017	.....	.....
Argenteuil (comté-county)	23	817	.....	.....	888
Argenteuil, St André d'	23	344	.....	.....	888
Argenteuil, St Jérusalem d'	23	343	.....	.....	888–9
Argenteuil, St Philippe d'	.....	.....	1122	.....	.....
Argenteuil, Seigneurie-Seigniory	.....	344	.....	.....	.....
Armagh	.....	260	.....	1283	.....
Armagh, St Cajetan d'	10	259	1022	.....	895
Armand (canton-township)	9	123	.....	1283	941
Armand-Est-East, St	5	572	.....	.....	917
Armand-Ouest-West, St	5	575	.....	.....	917
Arnaud	.....	.....	.....	973–1283	.....
Arsène, St	10	131	1234	.....	939
Arthabaska (canton-township)	.....	726	.....	1283	890
Arthabaska (comté-county)	2	818	.....	.....	890
Arthabaska (district)	2	.....	.....	.....	.....
Arthabaskaville	2	62	.....	.....	890
Arundel	23	396	.....	1284	889

Table générale des municipalités, des paroisses civiles ainsi que des localités où le cadastre est en opération dans la Province de Québec.

General index of municipalities, civil parishes and also of localities where the cadastre is in force in the Province of Quebec.

Nom de la municipalité. — Name of the municipality.	PAGE. DESCRIPTION. Tableau synoptique. — Synoptical table.	Municipalités. — Municipalities.	Paroisses civiles. — Civil parishes.	Cantons organisés ou non organisés. — Organized or unorganized townships.	Cadastre.
Ascot	21	673	.....	1284	.....
Ashburton	.....	250	.....	1284	919
Ashford	.....	.....	.....	987–1284	913
Ashuapmouchan	.....	156	.....	1284	.....
Assemetquagan	.....	.....	.....	948–1284	.....
Assomption, L' (comté-county)	9	846	.....	.....	.....
Assomption, L' (ville-town)	9	69	.....	.....	913
Assomption de Bellechasse ou Berthier en bas, N. D. de L'	11	233	1048	.....	919
Assomption de MacNider, N. D. de L'	.....	.....	1227	.....	931
Assomption de Repentigny, L'	9	400	1088	.....	913
Assomption de St Pierre du Portage, L'	9	410	1112	.....	913
Assomption de la Ste Vierge des Eboulements, L'	19	175	1174	.....	899
Aston	.....	.....	.....	1284	.....
Athanase de Bleury, St	8	539	1161	.....	909
Aube-Rivière, St David de l'	15	728	1037	.....	.....
Aubert, St	11	246	1042	.....	913
Aubert Gallion	3	767	.....	.....	.....
Aubert Gallion, St Georges d'	3	767	1041	.....	893
Aubert Harbour	.....	151	.....	.....	.....
Auckland	20	651	.....	1284	901
Auckland, St Malo d'	.....	.....	1255	.....	.....
Augustin, St (Deux Montagnes)	23	379	1106	.....	902
Augustin de Desmaures, St	17	529	1021	.....	925
Aumond	14	20	.....	1284	.....
Avenir, L'	.....	601	.....	.....	.....
Awantjish	.....	.....	.....	956–1284	.....
Aylmer (canton-township)	3	714	.....	1284	893
Aylmer (ville-town)	15	21	.....	.....	923–5
Aylmer, St Paul d'	.....	.....	1120	.....	.....
Aylmer, St Sébastien d'	.....	.....	1034	.....	.....
Aylwin	14	22	.....	1284	.....
Baby	.....	.....	.....	1012-1284	.....
Bagot (canton-township)	.....	114	.....	1284	901
Bagot (comté-county)	21	819	.....	.....	892
Bagot, St Alexis de	.....	.....	1177	.....	900
Bagotville	6	113	.....	.....	.....
Bagotville (village)	6	45	.....	.....	900
Baie du Febvre, St Antoine de la	18	667	1202	.....	944
Baie de Gaspé Nord et Sydenham	7	72	.....	.....	.....
Baie de Gaspé, Sud	7	104	.....	.....	.....
Baie de Mille Vaches	.....	163	.....	.....	.....
Baie St Paul (village)	.....	180	.....	.....	.....
Baie St Paul, St Pierre et St Paul de la	19	166	1180	.....	899

Table générale des municipalités, des paroisses civiles ainsi que des localités où le cadastre est en opération dans la Province de Québec.

General index of municipalities, civil parishes and also of localities where the cadastre is in force in the Province of Quebec.

Nom de la municipalité. — Name of the municipality.	PAGE. DESCRIPTION. Tableau synoptique. — Synoptical table.	Municipalités. — Municipalities.	Paroisses civiles. — Civil parishes.	Cantons organisés ou non organisés. — Organized or unorganized township.	Cadastre
Baillargeon	.....	.....	.....	980-1284	.....
Barbe, Ste	5	265	1127	.....	.....
Barford	21	619	.....	1284	.....
Barford, St Herménégilde de	.....	.....	1260	.....	.....
Barnabé, St	22	550	1169	.....	.....
Barnabé de Gatineau, St	25	513	1186	.....	939
Barnston	21	645	.....	1284	.....
Barnston, Ste Suzanne de	.....	.....	1266	.....	.....
Barthélemy de Dusablé, St	17	459	1080	.....	896
Basile, St (Portneuf)	17	519	1020	.....	925
Basile le Grand, St	11	254	1090	.....	897
Baskatong	.....	.....	.....	1006-1284	.....
Bassin de Chambly	11	257	.....	.....	897
Batiscan, Ligne de division entre	.....	447	447	.....	.....
Batiscan, St François-Xavier de	24	447	1187	.....	897
Batiscan, Ste Geneviève de	24	431	1193	.....	897
Béatrix, Ste	8	494	1087	.....	910
Beaubien	.....	.....	.....	1284	.....
Beauce (comté-county)	3	820	.....	.....	893
Beauce (district)	3	.....	.....	.....	.....
Beauce, St Joseph de la Nouvelle	3	790	1065	.....	893
Beauce, Ste Marie de la Nouvelle	3	716	1069	.....	893
Beaudette, La Rivière	13	349	.....	.....	.....
Beauharnois, (comté-county)	4	821	.....	.....	895
Beauharnois (district)	4	.....	.....	.....	.....
Beauharnois, St Clément de	4	295	1134	.....	895
Beauharnois (ville-town)	4	59	.....	.....	895
Beaulieu	16	164	.....	.....	920
Beaumont, St Etienne de	10	275	1025	.....	895
Beauport, N. D. de la Miséricorde de	17	557	1033	.....	929
Beauport, St Dunstan du Lac	17	483	1045	.....	929
Beaupré, Ste Anne de	16	163	1017	.....	920
Beaurivage, St Agapit de	16	768	1059	.....	914
Beaurivage, St Gilles de	16	772	1048	.....	914
Beaurivage, St Narcisse de	16	733	1026	.....	914
Beaurivage, St Patrice de	16	797	1033	.....	914-6-7
Beaurivage, St Sylvestre de	16	763	1056	.....	914-6-7
Bécancour, La Nativité de N. D. de	24	680	1214	.....	.....
Bédard	.....	.....	.....	1284	.....
Bedford (district)	5	.....	.....	.....	.....
Bedford (ville-town)	5	66	.....	.....	.....
Beebe Plain	21	608	.....	.....	.....
Bégon	10	127	.....	1284	.....
Belleau	.....	.....	.....	966-1284	.....
Bellechasse (comté-county)	10	821	.....	.....	895

Table générale des municipalités, des paroisses civiles ainsi que des localités où le cadastre est en opération dans la Province de Québec.

General index of municipalities, civil parishes and also of localities where the cadastre is in force in the Province of Quebec.

Nom de la municipalité. — Name of the municipality.	PAGE. DESCRIPTION. Tableau synoptique. — Synoptical table.	Municipalités. — Municipalities.	Paroisses civiles. Civil parishes.	Cantons organisés ou non organisés. — Organized or unorganized townships.	Cadastre.
Bellechasse canton-township)	10	279	.....	1284	895
Bellechasse ou Berthier en bas, N. D. de L'Assomption de	11	233	1048	.....	919
Beloeil, St Mathieu de	13	269	1150	.....	943
Benoit, St	23	376	1111	.....	902
Benoit Joseph Labre, St	19	137	1242	.....	.....
Benoit Labre, St	3	777	1064	.....	.....
Beresford	.....	407	.....	1284	.....
Bergeronnes	.....	161	.....	1284	.....
Bernard, St	3	747	1062	.....	902
Bernard de Lacolle, St	8	224	1080	.....	939
Bernardin de Sienne, St	.....	.....	.....	.....	.....
Bernardin de Waterloo, St	.....	.....	1161	.....	.....
Berthier (comté-county)	17	822	.....	.....	896
Berthier (ville-town)	17	458	.....	.....	896
Berthier (en bas) N. D. de l'Assomption de Bellechasse ou	11	233	1048	.....	919
Berthier, Ste Geneviève de	17	455	1104	.....	896
Bibiane de Richmond, Ste	.....	.....	1264	.....	.....
Bic, Ste Cécile du	18	99	1240	.....	931
Biencourt	.....	.....	.....	1284	.....
Bienheureux Alphonse de Rodriguez	8	437	1077	.....	910
Bienville	15	729	.....	.....	913
Bigelow, Wells, Blake et McGill	14	23	.....	1284	.....
Black Lake, St Désiré of	3	750	.....	.....	.....
Blairfindie, Ste Marguerite de	8	201	1087	.....	939
Blaise, St	8	231	1113	.....	.....
Blake	14	24	.....	1284	.....
Blanchet	.....	.....	.....	982–1284	.....
Blandford (canton-township)	.....	791	.....	1284	890
Blandford, St Louis de	2	791	1206	.....	.....
Blandford, Ste Marie de	25	681	1197	.....	.....
Blandine, Ste	18	105	1230	.....	.....
Boileau	.....	.....	.....	1284	.....
Bois	.....	.....	.....	946–1284	.....
Boisclair	.....	.....	.....	1018-1284	.....
Bolton Est-East	5	573	.....	1284	897
Bolton Ouest-West	5	582	.....	1284	897
Bolton, St Etienne de	.....	.....	1268	.....	.....
Bonaventure (comté-county)	7	824	.....	.....	.....
Bonaventure de Hamilton, St	7	97	1239	.....	.....
Bonaventure d'Upton, St	18	633	1198	.....	944
Boniface de Shawenegan, St	25	480	1186	.....	959
Bonne Espérance, Sacré-Cœur de Jésus	.....	.....	.....	.....	.....
Bonsecours de L'Islet, N. D. de	11	248	1023	.....	913

Table générale des municipalités, des paroisses civiles ainsi que des localités où le cadastre est en opération dans la Province de Québec.

General index of municipalities, civil parishes and also of localities where the cadastre is in force in the Province of Quebec.

Nom de la municipalité. — Name of the municipality.	PAGE. Tableau synoptique. — Synoptical table.	DESCRIPTION. Municipalités. — Municipalities.	Paroisses civiles. — Civil parishes.	Cantons organisés ou non organisés. — Organized or unorganized townships.	Cadastre.
Bonsecours, N. D. de (Ottawa)...	14	301	1124	.....	923
Bonsecours, N. D. de (Rouville...	22	556	1158	.....	933
Botsford	.....	.....	.....	983-1284	.....
Boucher	.....	.....	.....	965-1284	.....
Boucherville (village)...	11	263	.....	.....	897
Boucherville, Ste Famille de	11	262	1106	.....	897
Bouchette	14	25	.....	1284	.....
Boundary Line, Ste Suzanne de.....	.....	.....	1266	.....	.....
Bourdages	.....	.....	.....	971-1284	919
Bourget	6	191	.....	1284	.....
Bout de l'Ile, Ste Anne du.....	12	320	1076	.....	909
Bouthillier	15	339	.....	1285	.....
Bowman et Villeneuve.....	14	27	.....	1285	.....
Brandon (canton township)	.....	388	.....	1285	.....
Brandon, St Damien de.....	17	495	1080	.....	896
Brandon, St Gabriel de.....	17	388	1098	.....	896-910-1
Brandon, St Gabriel de (village).....	17	806	.....	.....	.....
Brassard.....	.....	462	.....	1285	.....
Brebœuf.....	.....	.....	.....	1285	.....
Brigide, Ste (Montréal).....	.....	.....	1098	.....	.....
Brigide de Monnoir, Ste	8	552	1152	.....	909
Brigitte de Laval, Ste.....	16	183	1026	.....	920
Brigitte de Maria, Ste.....	.....	.....	1243	.....	.....
Brigitte des Saults, Ste	24	675	1201	.....	.....
Bristol.....	15	4	.....	1285	.....
Brome (canton-township).....	5	584	.....	1285	897
Brome (comté-county).....	5	825	.....	.....	897
Brompton.....	20	626	.....	1285	.....
Brompton, St François-Xavier de.....	20	668	1268	.....	.....
Broughton.....	.....	.....	1262	.....	.....
Broughton, St Pierre de	3	786	.....	1285	893
Bruno, St (Lac St Jean)	3	710	1036	.....	.....
Bruno, St (Kamouraska)	6	189	.....	.....	.....
Bruno de Montarville, St	.....	.....	1047	.....	.....
Bryson (canton-township).....	11	261	1090	.....	897
Bryson (village)	.....	19	.....	1285	.....
Buckingham.....	15	4	.....	.....	.....
Buckingham (ville-town)	14	26	.....	1285	923
Buckingham, St Grégoire de Naziance	15	36	.....	.....	923
Buckland.....	.....	291	1123	.....	.....
Buckland, N. D. Auxiliatrice de.....	.....	272	.....	1285	895-902-3
Buckland, St Damien de	10	289	10-6	.....	.....
Bulstrode et augmentation	10	708	1069	.....	.....
Bulstrode, St Valère de.....	.....	707	.....	1285	891
	2		1223	.....	.....

Table générale des municipalités, des paroisses civiles ainsi que des localités où le cadastre est en opération dans la Province de Québec.

General index of municipalities, civil parishes and also of localities where the cadastre is in force in the Province of Quebec.

Nom de la municipalité. — Name of the municipality.	PAGE. DESCRIPTION. Tableau synoptique. — Synoptical table.	Municipalités. — Municipalities.	Paroisses civiles. — Civil parishes.	Cantons organisés ou non organisés. — Organized or unorganized townships.	Cadastre.
Bungay	.....	.....	.....	990–1285	.....
Bury	20	628	.....	1285	.....
Cabano	.....	.....	.....	1285	941
Cabot	.....	.....	.....	1285	931
Cadastre	.....	887	.....	.....	.....
Cajetan d'Armagh, St	10	259	1022	.....	895
Cajetan de Potton, St	.....	.....	1271	.....	.....
Calixte de Kildenny, St	.....	.....	1086	.....	.....
Calixte de Somerset, St	.....	.....	1054	.....	.....
Callières	.....	.....	.....	1285	.....
Calumet, Ile du Grand	15	8	.....	1285	.....
Calumet, Ste Anne du Grand	.....	.....	1125	.....	.....
Cameron	14	28	.....	1285	.....
Camille, St	.....	.....	1273	.....	.....
Camille de Cookshire, St	.....	.....	1258	.....	.....
Camille, St (Wolfe)	21	609	.....	1285	.....
Campbell	.....	.....	.....	1285	.....
Canrobert	22	537	.....	.....	.....
Cantons non organisés	.....	.....	.....	945	.....
Canut, St	23	391	1086	.....	902
Cap Chat	.....	80	.....	1285	.....
Cap Chat, St Norbert du	7	95	1229	.....	.....
Cap Désespoir, St Joseph du	.....	.....	1246	.....	.....
Cap, L'Anse du	7	78	.....	.....	.....
Cap de la Magdeleine, Ste Marie du	24	449	1185	.....	897
Cap des Rosiers	7	104	.....	1285	.....
Cap des Rosiers, St Alban du	7	139	1229	.....	.....
Cap Rouge, St Félix du	17	491	1033	.....	929
Cap Santé, Ste Famille du	17	498	1023	.....	925
Cap St Ignace	11	238	1061	.....	919
Cape Cove	.....	78	.....	.....	.....
Caplan, St Charles de	7	98	1233	.....	.....
Carignan	.....	.....	.....	958–1285	.....
Carillon	23	372	.....	.....	.....
Carleton	7	38	.....	1285	897
Carleton, St Joseph de	.....	.....	1243	.....	.....
Caron	.....	146	.....	1285	.....
Cartier	.....	.....	.....	949–1285	.....
Cascapédia, Sts Anges Gardiens de	.....	.....	1245	.....	.....
Casgrain	.....	233	.....	1285	913
Casimir, St	17	518	1046	.....	925
Casimir de Ripon, St	.....	.....	1123	.....	.....
Casupscull	.....	.....	.....	988–1285	.....
Cathcart	.....	430	.....	1285	.....
Catherine de Fossambault, Ste	17	516	1046	.....	925

Table générale des municipalités, des paroisses civiles ainsi que des localités où le cadastre est en opération dans la Province de Québec.

General index of municipalities, civil parishes and also of localities where the cadastre is in force in the Province of Quebec.

NOM DE LA MUNICIPALITÉ. — NAME OF THE MUNICIPALITY.	PAGE.				
	DESCRIPTION.				
	Tableau synoptique. — Synoptical table.	Municipalités. — Municipalities.	Paroisses civiles. — Civil parishes.	Cantons organisés ou non organisés. — Organized or unorganized townships.	Cadastre.
Catherine de Hatley, Ste	.....	.....	1272	.....	.....
Cauchon	.....	.....	.....	1285	.....
Caughnawaga St F.X.du Sault St Louis	13	.....	.....	.....	.....
Cawood et Alleyn	15	5	.....	1286	.....
Caxton	25	504	.....	1286	.....
Caxton, Augmentation de	.....	513	.....	.....	.....
Caxton, Augmentation de	.....	505	.....	.....	.....
Cécile, Ste	4	289	1132	.....	895
Cécile du Bic, Ste	18	99	1240	.....	931
Cécile de Milton, Ste	5	598	1166	.....	934
Cécile de la Pêche, Ste	.....	.....	1123	.....	.....
Cécile de Whitton, Ste	.....	.....	1254	.....	.....
Célestin, St	25	642	1223	.....	.....
Césaire, St	22	563	1170	.....	933
Césaire, St (village)	22	528	.....	.....	933
Chabot	.....	.....	.....	989–1286	.....
Chambly Bassin	11	257	.....	.....	897
Chambly Canton	11	262	.....	.....	897
Chambly (comté-county)	11	825	.....	.....	897
Chambly, St Denis de la Rivière	22	534	1169	.....	.....
Chambly, St Joseph de	11	263	1113	.....	897
Champlain (comté-county)	23	826	.....	.....	.....
Champlain, La Visitation de	24	450	1193	.....	897
Chapais	.....	.....	.....	1286	.....
Chapeau	15	6	.....	.....	.....
Chapleau	.....	.....	.....	1286	.....
Charles, St (Montréal)	.....	.....	1096	.....	.....
Charles, St (St Hyacinthe)	22	528	1166	.....	.....
Charles Borromée, St (Bellechasse)	10	279	1025	.....	895
Charles Borromée, St (Joliette)	8	499	1088	.....	909
Charles de Charlesbourg, St	17	492	1065	.....	929
Charles de Caplan, St	7	98	1233	.....	.....
Charles des Grondines, St	17	498	1022	.....	925
Charles de Lachenaye, St	9	394	1101	.....	913
Charlesbourg, St Charles de	17	492	1065	.....	929
Charlevoix (canton-township)	.....	141	.....	1286	912
Charlevoix No 1 (comté-county)	19	828	.....	.....	.....
Charlevoix No 2 (comté-county)	19	829	.....	.....	.....
Châteauguay (comté-county)	4	830	.....	.....	.....
Châteauguay, St Joachim de	4	208	1128	.....	899
Château-Richer, La Visitation de N. D. du	16	163	1020	.....	920
Chatham	23	336	.....	1286	888
Chauveau	.....	.....	.....	1286	.....
Chavigny	.....	.....	.....	968–1286	.....

Table générale des municipalités, des paroisses civiles ainsi que des localités où le cadastre est en opération dans la Province de Québec.

General index of municipalities, civil parishes and also of localities where the cadastre is in force in the Province of Quebec.

Nom de la municipalité. — Name of the municipality.	PAGE. DESCRIPTION. Tableau synoptique. — Synoptical table.	Municipalités. — Municipalities.	Paroisses civiles. — Civil parishes.	Cantons organisés ou non organisés. — Organized or unorganized townships.	Cadastre.
Chelsea, St Etienne de	.....	.....	1122	.....	.....
Chénier (Arthabaska)	2	688	.....	1286	.....
Chénier (Rimouski)	.....	.....	.....	1286	.....
Cherbourg	.....	93	.....	1286	.....
Chertsey	9	439	.....	1286	919
Chertsey, St Théodore de	.....	.....	1099	.....	.....
Chesham	20	655	.....	1286	901
Chesham, N.-D. des Bois de	.....	.....	1269	.....	.....
Chester	.....	697	.....	1286	890
Chester-Est-East	2	683	.....	.....	.....
Chester-Nord-North	2	683	.....	.....	.....
Chester-Ouest-West	2	697	.....	.....	.....
Chester, Ste Hélène de	.....	.....	1203	.....	890
Chester, St Paul de	.....	.....	1219	.....	890
Chichester	15	6	.....	1286	.....
Chicoutimi (canton-township)	6	114	.....	1286	901
Chicoutimi (comté-county)	6	831	.....	.....	.....
Chicoutimi (Diocèse)	.....	.....	1172	.....	.....
Chicoutimi (district)	6	.....	.....	.....	.....
Chicoutimi (ville-town)	6	46	.....	.....	900
Chicoutimi, Ste Anne de	6	46	1172	.....	.....
Chicoutimi, St François-Xavier de	.....	.....	1175	.....	900
Chilton	.....	.....	.....	993–1286	.....
Christie	.....	81	.....	1286	.....
Christine, Ste	21	588	1164	.....	.....
Christophe d'Arthabaska, St	2	726	1206	.....	8.0
Chrysostôme, St Jean	15	742	1070	.....	913
Chrysostôme de Russelltown, St Jean	4	204	1131	.....	899
Church	.....	.....	.....	1286	.....
Chûte aux Iroquois, La Nativité de la	.....	.....	.....	.....	.....
Civil Parishes	.....	.....	1017	.....	.....
Claire de Joliette, Ste	3	768	1018	.....	902
Clapham	15	9	.....	1286	.....
Clarenceville, St Georges de	5	572	.....	.....	917
Clarenceville, St Jacques de	.....	.....	1143	.....	.....
Clarendon	15	7	.....	1286	.....
Clarendon, St Alexandre de	.....	.....	1125	.....	.....
Clément, St (Témiscouata)	10	121	1234	.....	.....
Clément de Beauharnois, St	4	295	1134	.....	895
Clet, St	13	341	1127	.....	937
Cleveland	20	651	.....	1286	.....
Clifton	20	631	.....	1286	938
Clifton-Est-East	20	630	.....	1286	901
Clifton, Ste Hedwidge de	20	746	1255	.....	.....
Clinton	20	659	.....	.....	.....

Table générale des municipalités, des paroisses civiles ainsi que des localités où le cadastre est en opération dans la Province de Québec.

General index of municipalities, civil parishes and also of localities where the cadastre is in force in the Province of Quebec.

Nom de la municipalité. — Name of the municipality.	Page. Description. Tableau synoptique. Synoptical table.	Municipalities.	Paroisses civiles. Civil parishes.	Cantons organisés ou non organisés. Organized or unorganized townships.	Cadastre.
Cloridorme	7	103	.....	1286	.....
Clothilde, Ste	4	205	1130	.....	.....
Clothilde de Horton, Ste	..	710	1200	.....	.....
Clyde	14	29	.....	1286	.....
Coaticook	21	604	.....	.....	938
Colbert	.....	562	.....	1286	.....
Coleraine	.....	751	.....	1286	.....
Coleraine, St Désiré de	.....	750	.....	.....	.....
Colomban, St	23	394	1113	.....	902
Colomb de Sillery, St	17	485	1042	.....	929
Côme, St	8	429	1086	.....	.....
Côme de Kennebec, St	3	702	1071	.....	.....
Como	13	342	.....	.....	942
Compton (canton-township)	21	648	.....	1286	937
Compton (comté-county)	20	882	.....	.....	.....
Compton (village)	21	614	.....	.....	.....
Compton, St Thomas de	.....	.....	1269	.....	.....
Constant, St	12	208	1093	.....	912
Contrecœur, Ste Trinité de	13	285	1108	.....	943
Conversion de St Paul, St Paul de Lavaltrie ou	9	488	1101	.....	910
Cookshire	20	658	.....	.....	.....
Cookshire, St Camille de	.....	.....	1258	.....	.....
Côteau du Lac, St Ignace du	13	351	1135	.....	937
Côteau Landing	13	340	.....	.....	937
Côteau, La Station du	13	337	.....	.....	.....
Côte des Neiges, N. D. de la	.....	.....	.....	.....	905
Côte Nord, Préfecture Apostolique de la	.....	.....	1182	.....	.....
Côte St Antoine	12	330	.....	.....	.....
Côte St Louis	12	316	.....	.....	905
Côte St Paul	11	319	.....	.....	.....
Côte St Paul (ville)	12	318	.....	.....	.....
Côte de la Visitation " Lorimier "	12	334	.....	.....	905
County Municipalities	.....	817	.....	.....	.....
Courval, St Zéphirin de	18	640	.....	.....	944
Cowansville	5	48	.....	.....	917
Cox	.....	42	.....	1286	.....
Cranbourne	.....	785	.....	1286	903
Cranbourne, St Odilon de	4	785	1067	.....	.....
Crane Island	.....	231	.....	.....	.....
Crespieul	.....	.....	.....	996–1286	.....
Croix, Ste (Lotbinière)	16	801	1071	.....	914
Croix, Ste (Missisquoi)	.....	.....	1154	.....	.....

Table générale des municipalités, des paroisses civiles ainsi que des localités où le cadastre est en opération dans la Province de Québec.

General index of municipalities, civil parishes and also of localities where the cadastre is in force in the Province of Quebec.

NOM DE LA MUNICIPALITÉ. — NAME OF THE MUNICIPALITY.	PAGE. DESCRIPTION. Tableau synoptique. — Synoptical table.	Municipalités. — Municipalities.	Paroisses civiles. — Civil parishes.	Cantons organisés ou non organisés. — Organized or unorganized townships.	Cadastre.
Croix de Tadoussac, L'Exaltation de la Ste	.....	.....	1178	.....	.....
Cunégonde, Ste	12	312	1095	.....	.....
Cuthbert, St	17	457	1080	.....	896
Cyprien, St	.....	.....	1241	.....	.....
Cyprien de DeLéry, St	8	218	1105	.....	922
Cyrille de Lessard, St	11	236	1038	.....	913
Cyrille de Wendover, St,	.....	.....	1219	.....	.....
Daaquam	.....	278	.....	1286	.....
Dablon	.....	144	.....	1286	.....
Dalibaire et Romieu	19	95	.....	1286	.....
Damien ou Brandon, St	17	495	1080	.....	896
Damien de Buckland, St	10	289	1069	.....	.....
Damien de Missisquoi, St	.....	.....	1170	.....	.....
Damase, St (Rimouski)	19	134	1239	.....	.....
Damase, St (St Hyacinthe)	22	548	1168	.....	933
Danville	20	648	.....	.....	.....
Danville, Ste Anne de	.....	.....	1268	.....	.....
David de l'Aube Rivière, St	15	728	1037	.....	913
David de Deguir, St	18	612	1201	.....	944
DeBeaujeu	.....	.....	.....	983–1286	.....
DeCalonnes	.....	419	.....	1286	915
Décollation de St Jean Baptiste d'Emberton	.....	.....	1254	.....	.....
Dégelé, Ste Rose du	10	112	1234	.....	939
Delisle	6	188	.....	1287	912
De Lorimier	11	334	.....	.....	.....
De Maisonneuve	.....	.....	.....	966–1287	.....
Demers	.....	.....	.....	976–1287	.....
De Monts	.....	.....	.....	979–1287	.....
Denholme	.....	....	.....	970–1287	.....
Denis, St (canton-township)	.....	94	.....	1294	.....
Denis de la Bouteillerie, St	9	226	1025	.....	911
Denis de la Rivière Chambly, St	22	534	1169	.....	.....
Denonville	.....	125	.....	1287	.....
Denoue	.....	77	.....	1287	.....
De Quen	.....	144	.....	1287	.....
DeQuen, Augmentation de	.....	186	.....	.....	.....
Derry, Mulgrave et	14	361	.....	1287	.....
DeSalaberry et Grandison	23	401	.....	1287	.....
De Salles	.....	.....	.....	979–1287	899
Désaulniers	.....	.....	.....	1287	.....
Deschaillons (village)	16	757	.....	.....	.....
Deschaillons, St Jean-Baptiste de	16	748	1053	.....	914
Deschambault, St Joseph de	17	483	1023	.....	925

Table générale des municipalités, des paroisses civiles ainsi que des localités où le cadastre est en opération dans la Province de Québec.

General index of municipalities, civil parishes and also of localities where the cadastre is in force in the Province of Quebec.

NOM DE LA MUNICIPALITÉ. — NAME OF THE MUNICIPALITY.	PAGE.				
		DESCRIPTION.			
	Tableau synoptique. — Synoptical table.	Municipalités. — Municipalities.	Paroisses civiles. — Civil parishes.	Cantons organisés ou non organisés. — Organized or unorganized townships.	Cadastre
Désiré du Lac Noir, St	3	750	.....	.....	.....
Demeurles	.....	154	.....	1287	.....
DesRosiers, Cap	7	104	.....	.....	.....
Deux-Montagnes (comté-county)	23	883	.....	.....	.....
Didace, St	24	464	1187	.....	915
Diocèse de Chicoutimi	.....	.....	1172	.....	.....
Diocèse de Nicolet	.....	.....	1197	.....	.....
Diocèse de Rimouski	.....	.....	1227	.....	.....
Diocèse de Sherbrooke	.....	.....	1251	.....	.....
Diocèse de St Hyacinthe	.....	.....	1136	.....	.....
Diocèse de Trois-Rivières	.....	.....	1183	.....	.....
Diocèse de Valleyfield	.....	.....	1126	.....	.....
Dionne	.....	234	.....	1287	913
D'Israëli	21	617	.....	.....	.....
D'Israëli, Ste Luce de	.....	.....	1265	.....	.....
Ditchfield et Spaulding	3	717	.....	1287	895
Ditton et Clinton	20	658	.....	1287	.....
Ditton, St Pierre de	.....	.....	1271	.....	.....
Dixville	21	620	.....	.....	.....
Dominique, St	21	600	1161	.....	.....
Dominique de Jonquières, St	6	192	1177	.....	.....
Dominique de Newport, St	.....	.....	1242	.....	.....
Donat, St (Rimouski)	19	88	1247	.....	931-2
Doncaster	23	412	.....	1287	.....
Dorchester (comté-county)	3	834	.....	.....	.....
Dorion (canton-township)	.....	.....	.....	1287	.....
Dorion (village)	13	350	.....	.....	.....
Dorothée, Ste	13	304	1095	.....	913
Dorset (canton-township)	.....	704	.....	1287	895
Dorset, Shenley, Jersey et Marlow	.....	699	.....	.....	.....
Dorval	12	305	.....	.....	.....
Douglas-Est-East	7	102	.....	1287	.....
Douglas-Ouest-West	7	102	.....	.....	.....
Douglastown, St Patrice de	.....	.....	1246	.....	.....
Drummond (comté-county)	2	835	.....	.....	.....
Drummondville	2	67	.....	.....	903
Drummondville, St Frédéric de	.....	.....	1215	.....	.....
Duchesnay	.....	80	.....	1287	.....
Ducreux	.....	.....	.....	1287	.....
Dudley	15	338	.....	1287	.....
Dudswell	21	649	.....	1287	.....
Dudswell, St Adolphe de	.....	.....	1253	.....	.....
Dufferin	.....	155	.....	1287	.....
Dumontier, St Léon le Grand de	.....	461	.....	.....	.....
Duhamel	.....	16	.....	1287	.....

Table générale des municipalités, des paroisses civiles ainsi que des localités où le cadastre est en opération dans la Province de Québec.

General index of municipalities, civil parishes and also of localities where the cadastre is in force in the Province of Quebec.

Nom de la municipalité. — Name of the municipality.	PAGE. DESCRIPTION. Tableau synoptique. — Synoptical table.	Municipalités. — Municipalities.	Paroisses civiles. — Civil parishes.	Cantons organisés ou non organisés. — Organized or unorganized townships.	Cadastre.
Dumas	.....	.....	....	957–1287	.....
Dundee	4	270	.....	1287	909
Dunham	5	639	.....	1287	917
Dunham (village)	5	48	.....	.....	917
Dunstan du Lac Beauport, St	17	483	1045	.....	929
Duquesne	.....	100	.....	1287	.....
Durham	2	671	.....	1287	904
Durham, St Fulgence de	.....	.....	1201	.....	.....
Durham, St Pierre de	.....	601	1204	.....	.....
Durham-Sud, South	2	638	.....	.....	.....
Durocher	.....	.....	.....	952–1287	.....
Duval	.....	.....	.....	960–1287	.....
Eardley	14	31	.....	1287	923
Eastman	5	57	.....	.....	.....
Eaton	20	670	.....	1287	901
Eboulements, L'Assomption de la Ste Vierge des	19	175	1174	.....	899
Ecureuils, St Jean Baptiste des	17	517	1062	.....	925
Edmond, St (Compton)	.....	.....	1275	.....	.....
Edmond de Stoneham, St	.....	.....	1055	.....	929
Edouard de Frampton, St	3	781	1064	.....	902
Edouard de Gentilly, St	25	695	1216	.....	.....
Edouard de Knowlton, St	.....	.....	1151	.....	.....
Edouard de Lotbinière, St	16	742	1042	.....	914
Edouard de St Georges, St	8	210	1106	.....	922
Edwidge de Clifton, Ste	20	746	.....	.....	.....
Egan	14	31	.....	1287	.....
Elgin	4	268	.....	1287	909
Elie de Caxton, St	.....	.....	1194	.....	939
Elie d'Orford, St	.....	.....	1270	.....	.....
Elizabeth, Ste (Joliette)	9	486	1115	.....	910
Elizabeth du Portugal, Ste	.....	.....	1083	.....	.....
Elizabeth de Warwick, Ste	2	764	1211	.....	.....
Eloi, St	10	133	1235	.....	939
Elphège, St	18	804	1208	.....	.....
Ely (canton-township)	5	590	.....	1287	934
Ely-Nord-North	5	578	.....	.....	.....
Ely-Sud-South	.....	590	.....	.....	.....
Ely, St Joseph d'	.....	.....	1253	.....	.....
Elzéar de Linière, St	3	718	1063	.....	898
Emberton	20	611	.....	1287	901
Emberton, La Décollation de St Jean Baptiste d'	.....	.....	1254	.....	.....
Emmilie de l'Energie, Ste	9	428	1089	.....	910
Emmilie de Lotbinière, Ste	16	757	1039	.....	914

Table générale des municipalités, des paroisses civiles ainsi que des localités où le cadastre est en opération dans la Province de Québec.

General index of municipalities, civil parishes and also of localities where the cadastre is in force in the Province of Quebec.

Nom de la municipalité. / Name of the municipality.	PAGE. DESCRIPTION. Tableau synoptique. Synoptical table.	Municipalités. Municipalities.	Paroisses civiles. Civil parishes.	Cantons organisés ou non organisés. Organized or unorganized townships.	Cadastre.
Enfant-Jésus, St (Montréal)	.....	.....	1110	.....	.....
Enfant-Jésus de la Pointe-aux-Trembles, L'	11	333	1094	.....	905
Ephrem de Tring, St	3	803	1044	.....	893
Ephrem d'Upton, St	21	580	1166	.....	.....
Epiphane, St	10	149	1239	.....	.....
Epiphanie, L'	9	413	1087	....	913
Escoumins (canton-township)	.....	161	.....	1287	.....
Escoumins (municipalité locale)	19	161	.....	.....	.....
Esher	15	15	.....	1287	.....
Esprit, St Ours du St	9	442	1104	.....	918
Esquimaux, St Pierre de la Pointe aux	19	158	1182	.....	.....
Estcourt	.....	.....	.....	991–1287	.....
Etang du Nord	7	151	.....	.....	904
Etienne de Beauharnois, St	4	275	1129	.....	895
Etienne de Beaumont, St	10	275	1025	.....	895
Etienne de Bolton, St	.....	.....	1268	.....	.....
Etienne de Chelsea, St	.....	.....	1122	.....	.....
Etienne de Lauzon, St	15	734	1061	.....	913
Etienne de la Malbaie, St	19	176	1174	.....	899
Etienne de New-Carlisle, St	.....	.....	1238	.....	.....
Etienne, St (St Maurice)	25	499	1186	.....	939
Eugène, St	11	240	1041	.....	913
Eugène de Grantham, St	2	629	1217	.....	.....
Eulalie, Ste	25	691	1224	.....	.....
Eusèbe de Stanfold, St	.....	.....	1223	.....	.....
Eustache, St	23	415	1115	.....	902
Eustache, St (village)	23	381	.....	....	902
Evariste de Forsyth, St	3	703	1029	.....	.....
Exaltation de la Ste Croix de Tadoussac, L'	.....	.....	1178	.....	.....
Explanatory Notes	.....	815	.....	.....	.....
Fabien, St	19	83	1229	.....	931
Fabre	.....	.....	.....	1288	.....
Falardeau	.....	.....	.....	1288	.....
Famille, Ste (I. O.)	16	164	1060	.....	920
Famille de Boucherville, Ste	11	262	1106	.....	897
Famille du Cap Santé, Ste	17	498	1028	.....	925
Farnham (canton-township)	.....	594	.....	1288	.....
Farnham (ville-town)	5	49	.....	.....	917
Farnham-Est-East	5	594	.....	.....	897
Farnham-Ouest-West	5	571	.....	.....	917
Farnham, St Romuald de	.....	.....	1153	.....	.....
Félicien, St	6	154	1173	.....	.....
Félicité, Ste	19	92	1228	.....	932

Table générale des municipalités, des paroisses civiles ainsi que des localités où le cadastre est en opération dans la Province de Québec.

General index of municipalities, civil parishes and also of localities where the cadastre is in force in the Province of Quebec.

Nom de la municipalité. — Name of the municipality.	PAGE. DESCRIPTION. Tableau synoptique. — Synoptical table.	Municipalités. — Municipalities.	Paroisses civiles. — Civil parishes.	Cantons organisés ou non organisés. — Organized or unorganized townships.	Cadastre.
Félix du Cap Rouge, St	17	491	1033	.....	929
Félix de Valois, St (Drummond)	.....	.....	1212	.....	.....
Félix de Valois, St (Joliette)	9	507	1108	.....	910-1
Félix de Valois, St (Ottawa)	.....	.....	1120	.....	.....
Ferdinand d'Halifax, St	.....	.....	1058	.....	916
Féréol, St	16	184	1059	.....	920
Ferland	.....	.....	.....	1288	.....
Fermont	23	442	.....	.....	897
Fidèle de Mont Murray, St.	19	182	1175	.....	899
Flahault	.....	.....	.....	948–1288	.....
Flavie de Lepage, Ste	19	84	1244	.....	931
Flavien, St	16	769	1054	.....	914
Fleuriau	.....	.....	.....	1288	932
Flore, Ste	25	500	1195	.....	897
Flynn	.....	.....	.....	1288	.....
Forsyth (canton township)	.....	703	.....	1288	893
Forsyth, St Evariste de	3	703	1029	.....	.....
Fort Coulonge	15	7	.....	.....	.....
Fortierville, Ste Philomène de	16	782	1026	.....	914
Fortin	.....	.....	.....	1288	.....
Fortunat de Wolfestown, St	21	618	1267	.....	.....
Foucault, St Thomas de	5	568	.....	.....	917
Fournier	.....	.....	.....	945–1288	913
Fox	7	75	.....	1288	.....
Foye, Ste	17	472	1019	.....	929
Frampton (canton-township)	.....	.....	.....	1288	903
Frampton, St Edouard de	3	781	1064	.....	902
Frampton, St Malachie de	4	788	1042	.....	.....
Françoise, Ste	10	116	1231	.....	939
François d'Assise St (Beauce)	3	788	1068	.....	893
François d'Assise de Frelighsburg, St.	.....	.....	1140	.....	.....
Frs d'Assise de la Longue Pointe, St	11	333	1112	.....	905
François du Lac, St	18	636	1201	.....	944
François de la Rivière du Sud, St	11	223	1056	.....	919
François de Salles, St (I. O.)	16	173	1060	.....	920
François de Salles, St (Laval)	13	311	1077	.....	913
François de Salles, St (Lac St Jean)	6	190	.....	.....	.....
François de Salles de Templeton, St	.....	.....	1121	.....	.....
Frs de Salles de la Pte aux Trembles, St	17	521	1022	.....	925
François-Xavier, St (Témiscouata)	10	1.5	1237	.....	.....
François-Xavier de Batiscan, St	24	447	1187	.....	897
François-Xavier de Brompton, St	20	668	1268	.....	.....
François-Xavier de Chicoutimi, St	.....	.....	1175	.....	900
Frs-Xavier de la Petite-Rivière, St	19	165	1180	.....	899
François-Xavier du Sault St Louis	13	.....	.....	.....	.....

Table générale des municipalités, des paroisses civiles ainsi que des localités où le cadastre est en opération dans la Province de Québec.

General index of municipalities, civil parishes and also of localities where the cadastre is in force in the Province of Quebec.

Nom de la municipalité. — Name of the municipality.	PAGE. DESCRIPTION. Tableau synoptique. — Synoptical table.	Municipalités. — Municipalities.	Paroisses civiles. — Civil parishes.	Cantons organisés ou non organisés. — Organized or unorganized townships.	Cadastre.
François-Xavier de Shefford, St	.....	.....	1167	.....	.....
François-Xavier de Verchères, St	23	254	1091	.....	943
Franklin	5	270	.....	1288	909
Fraserville	10	126	.....	.....	940
Frédéric, St	3	731	1052	.....	893
Frédéric de Drummondville, St	.....	.....	1215	.....	.....
Frelighsburg	5	49	.....	.....	917
Frelighsburg, St Armand-Est-East	5	572	.....	.....	917
Frelighsburg, St François d'Assise de	.....	.....	1140	.....	.....
Fulgence, St	6	155	1177	.....	.....
Fulgence de Durham, St	.....	.....	1201	.....	.....
Gabriel, St (Montréal)	.....	328	1100	.....	.....
Gabriel, St (Rimouski)	19	106	1247	.....	.....
Gabriel de Brandon, St	17	388	1098	.....	896-910-1
Gabriel de Brandon, St (village)	17	806	.....	.....	.....
Gabriel-Ouest, West, St	17	483	.....	.....	.....
Gabriel de Stafford, St	.....	.....	1267	.....	.....
Gabriel de Valcartier, St	17	488	1039	.....	929
Gagnon	.....	.....	.....	1008-1288	.....
Galt	.....	.....	.....	984-1288	.....
Garneau	.....	228	.....	1288	918
Garthby	21	607	.....	1288	.....
Garthby, Ste Luce de	.....	.....	1265	.....	.....
Garthby, St Olivier de	.....	.....	1270	.....	.....
Gaspé (village)	7	70	.....	.....	.....
Gaspé No 1	7	836	.....	.....	.....
Gaspé No 2	7	837	.....	.....	.....
Gaspé No 3	7	838	.....	.....	.....
Gaspé, St Albert de	.....	.....	1250	.....	.....
Gaspé-Baie Nord et Sydenham	7	72	.....	1288	.....
Gaspé-Baie Sud-South	7	104	.....	1288	.....
Gaspé (district)	7	.....	.....	.....	.....
Gatineau ou St Barnabé, Municipalité	25	578	1186	.....	939
Gatineau, Pointe à	14	357	.....	.....	.....
Gauthier	.....	.....	.....	1288	.....
Gayhurst	3	713	.....	1228	894
Gédéon, St	6	190	1174	.....	.....
Gendreau	.....		.....	998-1228	.....
Geneviève, Ste	12	313	1094	.....	909
Geneviève, Ste (village)	12	309	.....	.....	909
Geneviève de Batiscan, Ste	24	431	1193	.....	897
Geneviève de Berthier, Ste	17	455	1104	.....	896
Gentilly, St Edouard de	25	695	1216	.....	.....
George d'Aubert Gallion, St	3	767	1041	.....	893
George de Clarenceville, St	5	572	.....	.....	917

Table générale des municipalités, des paroisses civiles ainsi que des localités où le cadastre est en opération dans la Province de Québec.

General index of municipalities, civil parishes and also of localities where the cadastre is in force in the Province of Quebec.

Nom de la municipalité. — Name of the municipality.	PAGE. DESCRIPTION. Tableau synoptique. — Synoptical table.	Municipalités. — Municipalities.	Paroisses civiles. — Civil parishes.	Townships organized or unorganized. — Organized or unorganized townships.	Cadastre.
George de Kakonna, St	10	138	1237	.....	939
George de Kakonna, St (village)	1	124	.....	.....	939
George de la Malbaie, St	.....	.....	1233	.....	.....
George de Noyan de Henryville, St	8	531	1152	.....	909
George de Port Daniel, St	.....	.....	1241	.....	.....
George de Windsor, St	21	645	1259	.....	.....
Germains, St	.....	.....	.....	967	.....
Germain, St (Kamouraska)	9	196	1064	.....	.....
Germain de Grantham, St	2	625	1222	.....	.....
Germain de Rimouski, St	19	786	1237	.....	931
Germain de Rimouski, St (ville-town)	19	788	.....	.....	931
Germaine du Lac Etchemin, Ste	4	745	1062	.....	.....
Gertrude, Ste	25	705	1221	.....	.....
Gervais et Protais, Sts	10	270	1025	.....	895
Gilbert, St	17	521	1073	.....	.....
Gilles de Beaurivage, St	16	772	1048	.....	914
Godefroi, St	.....	.....	1231	.....	.....
Godmanchester	5	287	.....	1288	909
Gore	23	345	.....	1288	.....
Gosford	.....	561	.....	1288	.....
Goynish	.....	.....	.....	960–1288	.....
Granby (canton-township)	5	595	.....	1288	935
Granby (village)	5	52	.....	.....	934
Granby, N.-D. de	.....	.....	1145	.....	.....
Granby, St Alphonse de	5	593	1138	.....	.....
Grand Calumet	15	8	.....	.....	.....
Grand Calumet, Ste Anne de	.....	.....	1125	.....	.....
Grande Baie	6	113	.....	.....	.....
Grande Baie, St Alexis de la	.....	.....	1177	.....	900
Grande Rivière	7	74	.....	.....	.....
Grde Riv., L'Assomption de N.D. de la	.....	.....	1246	.....	.....
Grandison, DeSalaberry et	23	401	.....	1288	903
Grantham (canton-township)	2	623	.....	1288	.....
Grantham, St Eugène de	2	629	1217	.....	.....
Grantham, St Germain de	2	625	1222	.....	.....
Grégoire le Grand de Monnoir, St	8	549	1146	.....	909
Grégoire le Grand, St (Nicolet)	25	679	1222	.....	.....
Grég. de Naziance de Buckingham, St	.....	.....	1123	.....	.....
Grégoire le Thaumaturge, St	.....	.....	1097	.....	.....
Grenville	23	337	.....	1288	888
Grenville, Augmentation	.....	338	.....	.....	888
Grenville (village)	23	397	.....	.....	888
Griffons, L'Anse aux	7	107	.....	.....	.....
Grondines, St Charles des	17	498	1022	.....	925
Grosse Isle	7	440	.....	.....	.....

Table générale des municipalités, des paroisses civiles ainsi que des localités où le cadastre est en opération dans la Province de Québec.

General index of municipalities, civil parishes and also of localities where the cadastre is in force in the Province of Quebec.

Nom de la municipalité. — Name of the municipality.	PAGE. DESCRIPTION. Tableau synoptique. — Synoptical table.	Municipalités. — Municipalities.	Paroisses civiles. — Civil parishes.	Cantons organisés ou non organisés. — Organized or unorganized townships.	Cadastre.
Guigues	.....	16	.....	1288	.....
Guillaume d'Upton, St	18	632	1211	.....	944
Halifax-Nord-North	3	770	.....	1288	890
Halifax-Sud-South	3	687	.....	1288	916
Halifax, St Ferdinand d'Halifax	.....	.....	1058	.....	916
Halifax, Ste Sophie de	.....	.....	1050	.....	916
Ham-Nord-North	21	692	.....	1288	.....
Ham-Sud,South-Ham (cant.-township)	.....	601	.....	1288	.....
Ham-Sud-South, St Joseph de	21	601	1268	.....	.....
Ham-Sud-Ouest-South-West	21	610	.....	.....	.....
Ham, St Adrien de	.....	.....	1252	.....	.....
Ham, Ste Anges de	.....	.....	1272	.....	.....
Hamilton (canton-township)	.....	97	.....	1289	.....
Hamilton, St Bonaventure de	7	97	1239	.....	.....
Hampden	20	662	.....	1289	901
Hare, Island	.....	245	.....	.....	911
Harrington	23	377	.....	1289	888
Harrington, Augmentation	.....	378	.....	.....	.....
Hartwell et Preston	14	29	.....	1289	.....
Harvey	.....	155	.....	1289	.....
Havelock	5	268	.....	1289	909
Hatley	21	603	.....	1289	938
Hatley, Ste Catherine de	.....	.....	1272	.....	.....
Hâvre Aubert	7	151	.....	.....	.....
Hâvre aux Maisons	7	151	.....	.....	904-5
Hébert	.....	.....	.....	1289	.....
Hébertville	6	145	.....	.....	.....
Hébertville, N.-D. de	.....	.....	1179	.....	.....
Hébertville, N.-D. de (village)	6	47	.....	.....	912
Hedwidge de Clifton, Ste	20	746	1255	.....	.....
Hélène, Ste (Bagot)	21	578	1161	.....	892
Hélène, Ste (Kamouraska)	9	229	1028	.....	911
Hélène de Chester, Ste	.....	.....	1203	.....	890
Hemmingford	5	288	.....	1289	909
Hemmingford (village)	5	56	.....	.....	909
Hemmingford, St Romain de	.....	.....	1126	.....	.....
Hénédine, Ste	4	794	1043	.....	902
Henri, St (Montréal)	.....	.....	1118	.....	.....
Henri, St (cité-city)	12	299	.....	.....	.....
Henri de Lauzon, St	15	744	1062	.....	918
Henri de Mascouche, St	9	385	1104	.....	913
Henryville, St Georges de Noyan de	8	531	1152	.....	909
Hereford	20	643	.....	1289	938
Hereford, Augmentation	.....	644	.....	.....	.....
Hereford, St Venant de	.....	.....	1279	.....	.....

Table générale des municipalités, des paroisses civiles ainsi que des localités où le cadastre est en opération dans la Province de Québec.

General index of municipalities, civil parishes and also of localities where the cadastre is in force in the Province of Quebec.

Nom de la municipalité. — Name of the municipality.	PAGE. DESCRIPTION. Tableau synoptique. — Synoptical table.	Municipalités. — Municipalities.	Paroisses civiles. — Civil parishes.	Cantons organisés ou non organisés. — Organized or unorganized townships.	Cadastre.
Hermas, St	23	372	1110	.....	902
Herménégilde de Barford, St	.....	.....	1260	.....	.....
Hilaire de Rouville, St	22	554	1170	.....	933
Hilarion de Settrington, St	.....	.....	1177	.....	899
Hinchinbrooke	5	281	.....	1289	909
Hinchinbrooke, St Patrice de	.....	.....	1133	.....	.....
Hincks	14	32	.....	1289	.....
Hippolyte, St (Terrebonne)	.....	.....	1085	.....	941
Hippolyte de Wotton, St	.....	.....	1251	.....	.....
Hochelaga (comté-county)	.....	838	.....	.....	.....
Hochelaga, partie annexée à Montréal part annexed to Montreal	.....	327	.....	.....	905
Hocquart	10	121	.....	1289	.....
Honoré, St	.....	.....	1235	.....	.....
Honoré de Shenley, St	.....	.....	1071	.....	.....
Hope	7	38	.....	1289	.....
Horton (canton township)	.....	712	.....	1289	891
Horton, Ste Clothilde de	2	710	1200	.....	.....
House Harbour	7	151	.....	.....	904-5
Howard	23	374	.....	1289	889
Hubert, St (Chambly)	11	256	1078	.....	897
Hubert St (Témiscouata)	10	117	1242	.....	.....
Huddersfield	15	9	.....	1289	.....
Hugues de Ramesay, St	21	579	1168	.....	.....
Hull (canton-township)	14	33	.....	1289	923–4
Hull (cité-city)	15	37	.....	.....	993
Hull-Est-East	14	37	.....	.....	.....
Hull-Ouest-West	14	36	.....	.....	.....
Hull-Sud-South	14	35	.....	.....	.....
Humqui	.....	.....	.....	968–1289	931
Hunterstown	24	426	.....	1289	915
Hunterstown, Augmentation	.....	427	.....	.....	.....
Huntingdon (comté-county)	4	839	.....	.....	.....
Huntingdon (village)	5	57	.....	.....	.....
Hyacinthe, St (cité-city)	22	558	.....	.....	.....
Hyacinthe, St (comté-county)	22	875	.....	.....	939
Hyacinthe le Confesseur, St	22	527	1159	.....	.....
Hyacinthe, St (diocèse)	.....	.....	1136	.....	.....
Hyacinthe, St (district)	21	.....	.....	.....	.....
Hyacinthe, N.-D. de St	22	540	1167	.....	.....
Iberville (canton-township)	.....	162	.....	1289	.....
Iberville (comté-county)	8	840	.....	.....	.....
Iberville (district)	8	.....	.....	.....	.....
Iberville (ville-town)	8	541	.....	.....	909
Ignace, Cap St	11	238	1061	.....	919

Table générale des municipalités, des paroisses civiles ainsi que des localités où le cadastre est en opération dans la Province de Québec.

General index of municipalities, civil parishes and also of localities where the cadastre is in force in the Province of Quebec.

NOM DE LA MUNICIPALITÉ. — NAME OF THE MUNICIPALITY.	PAGE.				
	DESCRIPTION.				
	Tableau synoptique. — Synoptical table.	Municipalités. — Municipalities.	Paroisses civiles. — Civil parishes.	Cantons organisés ou non organisés. — Organized or unorganized townships.	Cadastre.
Ignace du Coteau du Lac, St	13	351	1135	.....	937
Ignace de Stanbridge, St	5	576	1147	.....	.....
Ile Bizard, St Raphaël de l'	12	312	1094	.....	909
Ile aux Grues, St Antoine de l'	11	231	1049	.....	919
Ile aux Lièvres	.....	245	.....	.....	911
Ile du Pads, La Visitation de l'	17	460	1074	.....	896
Ile Perrot, Ste Jeanne de Chantal de l'	13	348	1132	.....	942
Islet, N. D. de Bonsecours de	11	248	1023	.....	913
Immaculée-Conception de St Ours	18	5.2	1156	.....	930
Industrie, St Chs Borromée du village d'	8	449	1088	.....	.....
Inverness	3	754	.....	1289	916
Ireland	3	751	.....	1289	916
Ireland-Nord-North	3	691	.....	.....	.....
Irénée, St	19	177	1180	.....	899
Isidoro, St	12	212	1093	.....	912
Isidore de Lauzon	4	748	1063	.....	902
Isle aux Allumettes	15	8	.....	.....	.....
Isle aux Coudres, St Louis de l'	19	165	1177	.....	899
Isle du Grand Calumet	15	8	.....	.....	.....
Isle Jésus, St François de Salles de l'	13	311	1077	.....	913
Isles de la Magdeleine	.....	.....	.....	.....	904-5
Isle Verte, St Jean-Baptiste de l'	10	139	1234	.....	939
Islet, N.-D. de Bonsecours de l'	11	248	1023	.....	913
Israëli, d'	21	617	1265	.....	.....
Ixworth	.....	.....	.....	947-1289	.....
Ixworth, St Onésime d'	9	199	1024	.....	911
Jacques, St (Montréal)	.....	.....	.....	.....	.....
Jacques de l'Achigan, St	9	450	1118	.....	918
Jacques-Cartier (comté-county)	12	841	.....	.....	.....
Jacques de Clarenceville, St	.....	.....	1143	.....	.....
Jacques le Mineur, St	12	209	1093	.....	912
Jacques des Piles, St	24	467	1196	.....	.....
Janvier, St	.....	.....	1267	.....	.....
Janvier de Blainville, St	23	390	1097	.....	941
Jean, St (canton-township)	6	112	.....	.....	900
Jean, St (comté-county)	8	876	.....	.....	.....
Jean, St (I. O.)	16	165	1060	.....	920
Jean, St (ville-town)	8	222	.....	.....	939
Jean Baptiste, St (Montréal)	.....	.....	1110	.....	.....
Jean Baptiste, St (ville-town)	.....	328	.....	.....	905
Jean Baptiste de Deschaillons, St	16	748	1053	.....	914
Jean Baptiste des Ecureuils, St.	17	517	1062	.....	925
Jean Baptiste d'Emberton, La Décollation de St	.....	.....	1254	.....	.....
Jean Baptiste de l'Isle Verte, St	10	139	1234	.....	939

Table générale des municipalités, des paroisses civiles ainsi que des localités où le cadastre est en opération dans la Province de Québec.

General index of municipalities, civil parishes and also of localities where the cadastre is in force in the Province of Quebec.

Nom de la municipalité. — Name of the municipality.	PAGE.				
		DESCRIPTION.			
	Tableau synoptique. — Synoptical table.	Municipalités. — Municipalities.	Paroisses civiles. — Civil parishes.	Cantons organisés ou non organisés. — Organized or unorganized townships.	Cadastre
Jean Baptiste de Nicolet, St	25	678	1213	.....	.....
Jean Baptiste de Québec, St	.....	.....	1140	.....	.....
Jean Baptiste de Rouville, St	22	542	1153	.....	933
Jean Baptiste de Roxton, St	.....	.....	1162	.....	.....
Jean Baptiste de Sherbrooke, St	.....	.....	1258	.....	.....
Jean Chrysostôme, St (Lévis)	15	742	1070	.....	913
Jean Chrysostôme de Russeltown, St	4	204	1131	.....	899
Jean de Dieu, St	.....	.....	1230	.....	.....
Jean l'Evangéliste de Dorchester, St	8	225	1081	.....	939
Jean l'Evangéliste, St (Bonaventure)	.....	.....	1232	.....	.....
Jean l'Evangéliste de Wickham, St	.....	.....	1217	.....	.....
Jean de Matha, St	9	506	1098	.....	910
Jean Port Joli, St	11	249	1027	.....	913
Jeanne de Chantal de l'Ile Perrot, Ste	13	348	1132	.....	942
Jeanne de Neuville, Ste	17	518	1060	.....	925
Jérôme de Matane, St	.....	.....	1228	.....	931
Jérôme de Matane, St (village)	19	135	.....	.....	.....
Jérôme, Rivière du Nord, St	23	416	1109	.....	902-941
Jérôme, St (Lac St Jean)	6	1-6	1172	.....	.....
Jérôme, St (ville-town)	23	408	.....	.....	941
Jersey (canton-township)	.....	736	.....	1289	.....
Jersey-Nord-North. St Thomas de	9	495	1087	.....	909
Jérusalem d'Argenteuil, St	23	343	.....	.....	888-9
Jeune Lorette, St Ambroise de la	17	489	1051	.....	929
Joachim, St	16	157	1044	.....	920
Joachim de Châteauguay, St	4	208	1128	.....	899
Joachim de la Pointe Claire, St	12	332	1076	.....	909
Joachim de la Pte-Claire, St (village)	12	310	.....	.....	909
Joachim de Shefford, St	6	575	1149	.....	.....
Joliette (canton-township)	.....	428	.....	1289	910
Joliette (comté-county)	8	842	.....	.....	.....
Joliette (district)	8	.....	.....	.....	.....
Joliette (ville-town)	9	495	.....	.....	909
Joly	14	34	.....	1289	.....
Jonquières	.....	193	.....	1289	900
Jonquières, St Dominique de	6	192	1177	.....	.....
Joseph, St (Huntingdon)	.....	.....	1130	.....	.....
Joseph, St (Montréal)	.....	.....	1117	.....	.....
Joseph, St (Richelieu)	18	534	1138	.....	930
Joseph, St (village) (Beauce)	3	60	.....	.....	.....
Joseph d'Alma, St	6	151	1176	.....	.....
Joseph de l'Anse aux Griffons, St	.....	.....	1232	.....	.....
Joseph Labre, St Benoit	19	137	1242	.....	.....
Joseph de Chambly, St	11	263	1113	.....	897
Joseph du Cap Désespoir, St	.....	.....	1246	.....	.....

Table générale des municipalités, des paroisses civiles ainsi que des localités où le cadastre est en opération dans la Province de Québec.

General index of municipalities, civil parishes and also of localities where the cadastre is in force in the Province of Quebec.

NOM DE LA MUNICIPALITÉ. — NAME OF THE MUNICIPALITY.	PAGE. DESCRIPTION. Tableau synoptique. — Synoptical table.	Municipalités. — Municipalities.	Paroisses civiles. — Civil parishes.	Cantons organisés ou non organisés. — Organized or unorganized townships.	Cadastre.
Joseph de Carleton, St	.....	.....	1243	.....	.....
Joseph de Deschambault, St	17	483	1023	.....	925
Joseph d'Ely, St	.....	.....	1253	.....	.....
Joseph de Ham-Sud-South, St	21	601	1268	.....	.....
Joseph de Lanoraie, St	17	443	1098	.....	896
Joseph de Lepage, St	19	90	1247	.....	931
Joseph de Maskinongé, St	24	511	1188	.....	915
Joseph de la Nouvelle Beauce, St	3	790	1065	.....	893
Joseph, Patronage de St	23	380	1107	.....	902
Joseph de la Pointe de Lévy, St	15	809	1019	.....	913
Joseph de la Rivière des Prairies, St	11	321	1117	.....	905
Joseph de Soulanges, St	13	341	1134	.....	937-8
Joseph de Soulanges, St (village)	13	340	.....	.....	937-8
Jude, St	22	538	1167	.....	.....
Julie, Ste	13	276	1106	.....	943
Julie de Somerset, Ste	.....	.....	1061	.....	.....
Julien de Wolfestown, St	.....	.....	1278	.....	.....
Julienne de Rawdon, St	9	435	1103	.....	918
Justin, St	24	465	1192	.....	915
Justine de Langevin, Ste	4	760-2	1067	.....	.....
Justine de Newton, Ste	.....	.....	1133	.....	942
Kakouna, St George de	10	138	1237	.....	939
Kakouna, St George de (village)	10	124	.....	.....	939
Kamouraska (comté-county)	9	843	.....	.....	.....
Kamouraska (district)	9	.....	.....	.....	.....
Kamouraska (village)	9	230	.....	.....	911
Kamouraska, St Louis de	9	173	1067	.....	911
Kegashka	.....	.....	.....	961–1289	.....
Kennebec, St Côme de	3	702	....	.....	.....
Kenogami	.....	145	....	1289	.....
Kensington	14	34	.....	1289	.....
Kiamika	.....	.....	.....	1010-1289	.....
Kildare	.....	509	.....	1289	.....
Kildare, Augmentation	.....	437	....	.....	.....
Kildare, Augmentation Sud-Ouest	.....	510	....	.....	.....
Kildare, St Ambroise de	8	508	1108	.....	909
Kilkenny	9	421	.....	1289	919
Kilkenny, St Calixte de	.....	.....	1086	.....	.....
Kingsey	2	641	.....	1290	.....
Kingsey-Falls	2	615	.....	.....	.....
Kingsey-Falls, St Aimé de	.....	.....	1203	.....	.....
Kingsey, St Félix de Valois de	.....	.....	.....	.....	.....
Kingsville	3	61	.....	.....	.....
Knowlton	5	58	.....	....	.....
Knowlton, St Edouard de	....	.....	1151	....	.....

Table générale des municipalités, des paroisses civiles ainsi que des localités où le cadastre est en opération dans la Province de Québec.

General index of municipalities, civil parishes and also of localities where the cadastre is in force in the Province of Quebec.

Nom de la municipalité. — Name of the municipality.	PAGE. DESCRIPTION. Tableau synoptique. — Synoptical table.	Municipalités. — Municipalities.	Paroisses civiles. — Civil parishes.	Cantons organisés ou non organisés. — Organized or unorganized townships.	Cadastre.
Labarre	.....	147	.....	1290	.....
Labelle	.....	.....	.....	1007-1290	.....
Labrosse	.....	.....	.....	1290	.....
Lac Beauport, St Dunstan du	17	483	1045	.....	929
Lac Etchemin, Ste Germaine du	4	745	1062	.....	.....
Lac Masson, Ste Marguerite du	23	398	1080	.....	.....
Lac Matapédiach	.....	.....	.....	994	.....
Lac, N. D. du	10	124	1239	.....	939
Lac Noir, St Désiré du	3	750	.....	.....	.....
Lac St Jean, N. D. du	.....	.....	1176	.....	.....
Lac St Jean No. 1 (comté-county)	6	844	.....	.....	.....
Lac St Jean No. 2	6	845	.....	.....	.....
Lac, St Pierre du	19	136	1242	.....	.....
Lac Weedon	21	625	.....	.....	.....
Lachenaye, St Charles de	9	394	1101	.....	913
Lachenaye, St Lin de	9	370	1102	.....	913
Lachine Ste Anges *alias* St Michel de	12	325	1094	.....	909
Lachine (ville-town)	12	307	.....	.....	909
Lachute	23	375	.....	.....	.....
Lacolle, St Bernard de	8	224	1080	.....	939
Lacorne, Ste Sophie de	23	383	1085	.....	941
Lacoste	.....	.....	.....	1011-1290	.....
La Décollation de St Jean Baptiste	.....	.....	1254	.....	.....
Lafièche	.....	.....	.....	974-1290	.....
Lafontaine	.....	229	.....	1290	913
Laforce	.....	.....	.....	992-1290	.....
Lake Weedon	21	625	.....	.....	.....
Lallemand	.....	.....	.....	1290	.....
Lambert, St	11	264	.....	.....	897
Lambert, St (village)	11	319	.....	.....	.....
Lambert de Lauzon, St	15	783	1039	.....	913
Lambton	3	724	.....	1290	893
Lambton, St Vital de	.....	.....	1061	.....	.....
La Minerve	.....	.....	....	1001-1290	.....
L'Ancienne Lorette	17	469	....	.....	929
L'Ange-Gardien (Montmorency)	16	163	1020	.....	920
L'Ange-Gardien (Ottawa)	14	356	1121	.....	.....
Langelier	.....	.....	....	958-1290	.....
Langevin	.....	760	....	1290	903
Langevin, Ste Justine	.....	.....	1067	.....	.....
L'Annonciation	23	392	1083	.....	.....
Lanoraye, St Joseph de	17	443	1098	.....	896
L'Anse du Cap	7	78	.....	.....	.....
L'Anse aux Griffons	7	107	.....	.....	.....
La Patrie, St Pierre de	.....	.....	.....	.....	.....

Table générale des municipalités, des paroisses civiles ainsi que des localités où le cadastre est en opération dans la Province de Québec.

General index of municipalities, civil parishes and also of localities where the cadastre is in force in the Province of Quebec.

Nom de la municipalité. — Name of the municipality.	PAGE. DESCRIPTION. Tableau synoptique. — Synoptical table.	Municipalités. — Municipalities.	Paroisses civiles. — Civil parishes.	Cantons organisés ou non organisés. — Organized or unorganized townships.	Cadastre.
La Pocatière, Ste Anne de	9	175	1027	.....	911
Laprairie (comté-county)	12	846	.....	.....	912
Laprairie de la Madeleine, N.-D. de	12	214	1102	.....	912
Laprairie de la Madeleine (village)	12	766	.....	.....	912
La Présentation	22	546	1169	.....	.....
La Présentation de la Ste Vierge	12	334	.....	.....	.....
La Rivière Beaudette	13	349	.....	.....	.....
Larochelle	24	674	.....	.....	.....
Larocque	.....	.....	.....	985–1290	.....
Lartigue	.....	.....	.....	1290	.....
Larue	.....	.....	.....	1005-1290	.....
Lasalle	.....	.....	.....	1002-1290	.....
L'Assomption (comté-county)	9	846	.....	.....	.....
L'Assomption (ville-town)	9	69	.....	.....	913
L'Assomption de Bellechasse ou Berthier (en bas), N.-D. de	11	233	1048	.....	919
L'Assomption de N.-D. de la Grande Rivière	.....	.....	1246	.....	.....
L'Assomption de N.-D. de MacNider	.....	.....	1227	.....	931
L'Assomption de Repentigny	9	400	1088	.....	913
L'Assomption, St Pierre du Portage de	9	410	1112	.....	913
L'Assomption de la Ste Vierge des Ebouléments	19	175	1174	.....	899
la Station du Coteau	13	337	.....	.....	.....
Laterrière	.....	.....	.....	1290	.....
Latorrière, N.-D. de	6	153	1180	.....	.....
Lathbury	.....	.....	.....	1290	.....
Laure	.....	.....	.....	995–1290	.....
Laurent, St (I. O.)	16	166	1060	.....	920
Laurent, St (Jacques-Cartier)	12	325	1094	.....	909
Laurent, St (ville-town)	12	302	.....	.....	.....
Laurentides	9	396	.....	.....	.....
Lauzon	15	722	.....	.....	913
Laval (canton-township)	.....	.....	.....	975–1290	.....
Laval (comté-county)	13	847	.....	.....	913
Laval, Ste Brigitte de	16	183	1026	.....	920
Lavaltrie, St Antoine de	17	459	1102	.....	896
Lavaltrie ou Conversion de St Paul, St Paul de	9	488	1101	.....	910
L'Avenir	2	601	.....	.....	.....
Laverlochère	.....	17	.....	1290	.....
Laverrière	.....	.....	.....	1290	.....
Laviolette	.....	.....	.....	1009-1290	.....
La Visitation de Champlain	24	450	1193	.....	897
La Visitation de l'Isle du Pads	17	460	1074	.....	896

Table générale des municipalités, des paroisses civiles ainsi que des localités où le cadastre est en opération dans la Province de Québec.

General index of municipalities, civil parishes and also of localities where the cadastre is in force in the Province of Quebec.

NOM DE LA MUNICIPALITÉ. — NAME OF THE MUNICIPALITY.	PAGE. DESCRIPTION. Tableau synoptique. — Synoptical table.	Municipalités. — Municipalities.	Paroisses civiles. Civil parishes.	Cantons organisés ou non organisés. — Organized or unorganized townships.	Cadastre.
La Visitation de N.-D.,Chateau-Richer	16	163	1020	.....	920
La Visitation de la Pointe du Lac.....	25	490	1183	.....	939
La Visitation du Sault au Récollet.....	11	336	1113	.....	905-8
Lazare, St (Bellechasse).....	10	286	1066	.....	895
Lazare, St (Vaudreuil).....	13	354	1131	.....	942
Leclercville.....	16	743	.....	.....	914
Leeds.....	3	750	.....	1290	916
Leeds,Est-East.....	3	682	.....	.....	.....
Lejeune.....	.....	417	.....	1290	.....
Leneuf.....	.....	.....	.....	975–1290	.....
L'Enfant-Jésus de la Pte aux Trembles	11	333	1094	.....	905
Lennoxville.....	21	605	.....	.....	935
Lennoxville, St Antoine de.....	.....	.....	1276	.....	.....
Léonard, St (Nicolet).....	25	669	1208	.....	.....
Léonard de Port Maurice, St.....	11	323	1103	.....	.....
Léon de Dumontier, St.....	24	461	1193	.....	915
Léon de Standon, St.....	4	779	1051	.....	.....
Lepage.....	.....	.....	.....	964-1290	.....
Lepage, Ste Flavie de.....	19	84	1244	.....	931
L'Épiphanie.....	9	413	1087	.....	913
Lesage.....	.....	.....	.....	1290	.....
Leslie, Clapham et Huddersfield.....	15	9	.....	1290	.....
Lessard (canton-township).....	.....	237	.....	1290	.....
Lessard (seigneurie-seigniory).....	.....	237	.....	.....	.....
Lessard, St Cyrille de.....	11	236	1038	.....	913
Lessard, Ste Luce de.....	19	109	1244	.....	931
L'Etang du Nord.....	7	151	.....	.....	904
Letellier.....	.....	.....	.....	985-1290	.....
Leverrier.....	.....	.....	.....	977-1290	.....
Lévis (comté-county).....	15	848	.....	.....	913
Lévis (ville-town).....	15	719	.....	.....	913
Lévis, N.-D. de la Victoire de.....	15	789	.....	.....	913
Lévis, St Joseph de la Pointe de.....	15	809	1019	.....	913
Liboire, St.....	21	587	1151	.....	.....
Ligne de division de Newton (Haut et Bas-Canada.....	.....	369	.....	.....	.....
Ligne de division entre St Frs-Xavier et Ste Geneviève de Batiscan.....	.....	447	.....	.....	.....
Ligne de division entre St Louis et St Paschal.....	.....	174	.....	.....	.....
Ligne Sud-Ouest de St Basile le Grand	.....	254	.....	.....	.....
Liguori, St Alphonse de.....	9	456	1095	.....	918
Limoilou.....	17	484	.....	.....	.....
Lin de Lachenaye, St.....	9	370	1112	.....	913
Lingwick.....	20	621	.....	1290	901

Table générale des municipalités, des paroisses civiles ainsi que des localités où le cadastre est en opération dans la Province de Québec.

General index of municipalities, civil parishes and also of localities where the cadastre is in force in the Province of Quebec.

Nom de la municipalité. — Name of the municipality.	PAGE. DESCRIPTION. Tableau synoptique. — Synoptical table.	Municipalités. — Municipalities.	Paroisses civiles. — Civil parishes.	Cantons organisés ou non organisés. — Organized or unorganized townships.	Cadastre.
Linière (canton-township)	3	735	.....	1290	.....
Linière. (Municipalité-ty)	3	735	.....	.....	.....
Linière. St Elzéar de	3	718	1063	.....	.....
L'Islet (comté-county)	.....	849	.....	.....	.....
L'Islet, N.-D. de Bonsecours de	11	248	1023	.....	913
Litchfield et augmentation e	15	9	.....	1290	.....
Lochaber	14	331	.....	1290	923
Lochaber, augmentation	.....	331	.....	.....	923
Lochaber-Nord-North	14	349	.....	.....	.....
Lochaber-Ouest-West	14	353	.....	.....	.....
Longue Pointe, St Frs d'Assise de la	11	333	1112	.....	905
Longueuil (ville-town	11	472	.....	.....	897
Longueuil, St Antoine de	11	292	1109	.....	897
Longueuil, St Luc de	8	220	1081	.....	.....
Loranger	.....	.....	.....	1290	.....
Lorette, L'Ancienne	17	469	1017	.....	.....
Lorette, St Ambroise de la Jeune	17	489	1051	.....	929
Lorimier, de	11	334	.....	.....	.....
Lorrain	.....	.....	.....	1290	.....
Lotbinière (comté-county)	16	850	.....	.....	914
Lotbinère, St Edouard de	16	742	1042	.....	914
Lotbinère, St Louis de	16	773	1070	.....	914
Louis, St (Richelieu)	18	567	1186	....	930
Louis de Blandford, St	2	791	1206	.....	.....
Louis de Gonzague, St	4	294	1135	.....	895
Louis du Ha Ha, St	10	122	1240	.....	939–941
Louis de l'Ile aux Coudres, St	19	165	1177	.....	899
Louis de Kamouraska, St	9	173	1067	.....	911
Louis de Lotbinière, St	16	773	1070	.....	914
Louis de Métabetchouan, St	7	143	1172	.....	.....
Louis du Mile End, St	12	305	.....	.....	.....
Louis de Terrebonne, St	23	322	1099	.....	941
Louis de Westbury, St	.....	.....	1257	.....	.....
Louise (canton-township)	.....	740	.....	1290	.....
Louise des Aulnets. Ste	11	242	1042	....	913
Louiseville	24	493	.....	.....	915
Low	14	366	.....	1290	.....
Luc, St (Champlain)	24	444	1190	.....	897
Luc de Longueuil, St (St Jean)	8	220	1081	.....	939
Luce de D'Israëli. Ste	.....	.....	1265	.....	.....
Luce de Lessard, Ste	16	109	1244	.....	931
Lussier	.....	.....	.....	1290	.....
Lynch	.....	.....	.....	1290	.....
Lytton	.....	.....	.....	1290	.....
Maddington	.....	706	.....	1290	890

Table générale des municipalités, des paroisses civiles ainsi que des localités où le cadastre est en opération dans la Province de Québec.

General index of municipalities, civil parishes and also of localities where the cadastre is in force in the Province of Quebec.

Nom de la municipalité. — Name of the municipality.	PAGE. DESCRIPTION. Tableau synoptique. — Synoptical table.	Municipalités. — Municipalities.	Paroisses civiles. — Civil parishes.	Cantons organisés ou non organisés. — Organized or unorganized townships.	Cadastre.
Madeleine de Rigaud, Ste	13	362	1135	.....	942
Magdeleine, Seigneurie de la Rivière de la	.....	77	.....	.....	.....
Magog (canton-township)	21	647	.....	1290	939
Magog (ville-town)	21	615	.....	.....	939
Magog, St Patrice de	.....	.....	1277	.....	.....
Mailloux	.....	282	.....	1290	895
Maisonneuve	12	317	.....	.....	905-7
Majorique, St	.....	.....	1203	.....	.....
Malachie, St (Ottawa)	14	357	.....	.....	.....
Malachie de Frampton, St	4	788	1042	.....	902
Malachie d'Ormstown, St	4	207	1134	.....	899
Malakoff	15	15	.....	1291	.....
Malbaie (canton-township)	.....	79	.....	1291	.....
Malbaie, St Etienne de la	19	176	1174	.....	899
Malbaie, St George de la	.....	.....	1233	.....	.....
Malbaie No 1 St Pierre de la	7	79	1247	.....	.....
Malbaie No 2, St Pierre de la	7	82	.....	.....	.....
Malherbe	.....	.....	.....	999-1291	.....
Malhiot	.....	.....	.....	959-1291	.....
Malo St	17	484	.....	.....	.....
Malo d'Auckland, St	.....	.....	1255	.....	.....
Manicouagan	.....	.....	.....	986-1291	.....
Maniwaki	.....	.....	.....	1291	.....
Mann	7	39	.....	1291	897
Mansfield et Pontefract	15	10	.....	.....	.....
Mansonville, St Cajetan de	.....	.....	.....	.....	.....
Marbleton	21	608	.....	.....	.....
Marc de Cournoyer, St	13	252	1137	.....	943
Marcel, St	18	564	1148	.....	930
Marchand	14	354	.....	1291	.....
Marguerite de Blairfindie, Ste	8	201	1087	.....	939
Marguerite de Joliet, Ste	4	792	1065	.....	902
Marguerite du Lac Masson, Ste	23	398	1080	.....	941
Maria	7	40	.....	1291	897
Maria, Ste Brigitte de	.....	.....	1243	.....	.....
Marie, Ste (Montréal)	.....	.....	1079	.....	.....
Marie de Blandford, Ste	25	681	1197	.....	.....
Marie du Cap de la Magdeleine, Ste	24	449	1185	.....	.....
Marie Magdeleine, Ste	22	523	1159	.....	.....
Marie de Monnoir, Ste	22	559	1158	.....	933
Marie de la Nouvelle, Beauce, Ste	3	726	1069	.....	893
Marie Salomée, Ste	9	446	1094	.....	918
Marie de Sayabec, Ste	19	130	1249	.....	.....
Marieville	22	530	.....	.....	933

Table générale des municipalités, des paroisses civiles ainsi que des localités où le cadastre est en opération dans la Province de Québec.

General index of municipalities, civil parishes and also of localities where the cadastre is in force in the Province of Quebec.

Nom de la municipalité. — Name of the municipality.	PAGE.				
	DESCRIPTION.				
	Tableau synoptique. — Synoptical table.	Municipalités. — Municipalities.	Paroisses civiles. — Civil parishes.	Cantons organisés ou non organisés. — Organized or unorganized townships.	Cadastre
Marlow	.....	737	.....	1291	895
Marmier	.....	.....	.....	1000-1291	.....
Marston	20	663	.....	1291	901
Marston-Sud-South	20	660	.....	.....	.....
Marthe, Ste	13	351	1133	.....	942
Martin, St (Beauce)	.....	.....	.....	.....	.....
Martin, St (Laval)	13	309	1112	.....	913
Martin de la Rivière au Renard, St	.....	.....	1246	.....	.....
Martine, Ste	4	294	1132	.....	899
Mascouche, St Henri de	9	385	1104	.....	913
Masham	14	364	.....	1291	923
Maskinongé (comté-county)	24	851	.....	.....	.....
Maskinongé, St Joseph de	24	511	1188	.....	915
Massé	.....	.....	.....	1291	.....
Masson	.....	.....	.....	1009-1291	.....
Matalik	.....	.....	.....	970–1291	.....
Matane (canton-township)	.....	108	.....	1291	.....
Matane (Municipalité de)	19	108	.....	.....	.....
Matane, Seigneurie	.....	109	.....	.....	.....
Matane, St Jérôme de Matane	.....	.....	1228	.....	931
Matane, St Jérôme de (village)	19	135	.....	.....	.....
Matane, St Ulric de	19	96	1245	.....	931
Matapédia	7	40	.....	1291	.....
Matapédia, St Alexis de	.....	.....	1236	.....	.....
Matapédia, Seigneurie du Lac	.....	.....	.....	994	.....
Mathias, St	22	545	1157	.....	933
Mathieu, St (St Maurice)	25	501	1186	.....	939
Mathieu de Belœil, St	13	269	1150	.....	943
Mathieu de Rioux, St	19	87	1230	.....	931
Maurice, St (comté-county)	25	876	.....	.....	.....
Maurice, St (paroisse-parish)	24	448	1192	.....	897
Maxime, St (Beauce et Dorchester)	.....	.....	1072	.....	.....
Maxime de Mont Louis, St	7	76	1240	.....	.....
Mazenod	.....	.....	.....	1291	.....
Médard de Warwick, St	.....	759	1202	.....	.....
Mégantic (comté-county)	3	852	.....	.....	.....
Mégantic (village)	20	613	.....	.....	901
Mékinac	.....	.....	.....	959-1291	.....
Mélanie d'Aillebout, Ste	9	497	1108	.....	910
Melbourne (village)	20	637	.....	.....	.....
Melbourne (canton-township)	20	656	.....	1291	.....
Mercier	.....	.....	.....	1291	.....
Mésy	.....	147	.....	1291	.....
Métabetchouan	.....	140	.....	1291	912
Métabetchouan, St Louis de	7	143	1172	.....	.....

Table générale des municipalités, des paroisses civiles ainsi que des localités où le cadastre est en opération dans la Province de Québec.

General index of municipalities, civil parishes and also of localities where the cadastre is in force in the Province of Quebec.

Nom de la municipalité. — Name of the municipality.	PAGE. DESCRIPTION. Tableau synoptique. — Synoptical table.	Municipalités. — Municipalities.	Paroisses civiles. — Civil parishes.	Cantons organisés ou non organisés. — Organized or unorganized townships.	Cadastre.
Méthode, St (Lac St Jean)	7	191	.....	.....	.....
Méthode d'Adstock, St	3	774	1050	.....	.....
Metgermette-Nord-North	3	701	.....	1291	.....
Metgermette-Sud-South	.....	738	.....	1291	.....
Metgermette, St Zacharie de	.....	.....	1053	.....	.....
Métis	.....	107	.....	.....	.....
Métis, St Octave de	18	107	1238	.....	931
Michel, St (Bellechasse)	10	274	1024	.....	895
Michel, St (village Yamaska)	18	640	.....	.....	.....
Michel, St (Napierville)	8	217	1087	.....	922
Michel de Lachine, Ste Anges *alias* St	12	325	1094	.....	909
Michel de Percé, St	.....	.....	1243	.....	.....
Michel de Rougemont, St	22	535	1165	.....	.....
Michel des Saints, St	17	462	1088	.....	.....
Michel de Vaudreuil, St	13	347	1133	.....	942–3
Michel d'Yamaska, St	18	610	1202	.....	944
Mile End, St Louis du	12	305	.....	.....	.....
Mille-Isles	23	410	.....	.....	888
Mille-Vaches, Baie de	.....	163	.....	.....	.....
Milnikek	.....	.....	.....	969–1291	.....
Milton	.....	.....	.....	1291	.....
Milton, Augmentation	.....	599	.....	.....	.....
Milton, Ste Cécile de	5	598	1166	.....	934
Milton, St Valérien de	6	586	1166	.....	934
Minerve, La	.....	.....	.....	1001	.....
Missisquoi (comté-county)	5	853	.....	.....	917
Modeste de Whitworth, St	.....	.....	1233	.....	940–1
Moïse, St	19	101	1228	1291	.....
Moisie	.....	.....	.....	987	.....
Monique, Ste (Deux Montagnes)	23	389	1083	.....	902–941
Monique, Ste (Nicolet)	25	693	1212	.....	.....
Montauban, N.-D. des Anges de	17	470	1020	1291	.....
Montcalm (canton-township)	.....	.....	.....	950–1291	889
Montcalm (comté-county)	9	854	.....	.....	.....
Mont Carmel, N.-D. du (Champlain)	24	432	1185	.....	897
Mont Carmel, N.-D. de (Kamouraska)	9	168	1029	.....	911
Montebello	14	355	.....	.....	.....
Montigny, de	.....	.....	.....	1291	.....
Mont Joli	18	91	.....	.....	.....
Mont Louis, St Maxime du	7	76	1240	.....	.....
Mont Louis, Seigneurie du	.....	77	.....	.....	.....
Montmagny (comté-county)	11	855	.....	.....	.....
Montmagny (district)	10	.....	.....	.....	.....
Montmagny (ville-town)	11	322	.....	.....	919
Montminy	11	235	.....	1291	.....

Table générale des municipalités, des paroisses civiles ainsi que des localités où le cadastre est en opération dans la Province de Québec.

General index of municipalities, civil parishes and also of localities where the cadastre is in force in the Province of Quebec.

NOM DE LA MUNICIPALITÉ. — NAME OF THE MUNICIPALITY.	PAGE. DESCRIPTION. Tableau synoptique. — Synoptical table.	Municipalités. — Municipalities.	Paroisses civiles. — Civil parishes.	Cantons organisés ou non organisés. — Organized or unorganized townships.	Cadastre.
Montminy, St Paul de	.....	....	1045	.....	919
Montmorency No 1 (comté-county)	16	856	.....	.....	920
Montmorency No 2 " "	16	857	.....	.....	920
Mont Murray, Ste Agnès de	19	170	.....	.....	899
Mont Murray, St Fidèle de	19	182	1175	.....	899
Montréal (Archidiocèse)	.....	.....	1074	.....	.....
Montréal (cité-city)	12	327	.....	.....	920–1
Montréal (district)	11	.....	.....	.....	.....
Montréal, N. D. de	.....	.....	1092	.....	6-7-8
Morin	23	386	.....	1291	889
Mousseau	.....	.....	.....	1291	.....
Mulgrave et Derry	14	360	.....	1291	.....
Municipalités de comtés	.....	817	.....	.....	.....
Municipalités spéciales	.....	884	.....	.....	.....
Municipalités de villes et de cités	.....	885–6	.....	.....	.....
Musquaro	.....	.....	.....	962–1291	.....
MacNider	19	73	.....	1291	.....
MacNider, L'Assomption de N. D. de	.....	.....	1227	.....	931
Macpès	.....	.....	.....	1291	932
McGill	14	24	.....	1291	.....
Napierville (comté-county)	8	858	....	.....	922
Napierville (village)	8	217	.....	.....	922
Narcisse, St (Champlain)	24	452	1187	.....	897
Narcisse de Beaurivage, St	16	733	1026	.....	914
Natashquan	.....	.....	.....	962–1291	.....
Nativité de N. D. de Bécancour, La	24	690	1214	.....	.....
Nativité de la Ste Vierge, La	.....	.....	1114	.....	.....
Nazaire d'Acton, St	21	570	1139	.....	.....
N. D. des Anges (Québec)	.....	.....	1053	.....	929
N. D. des Anges de Montauban	17	470	1020	.....	925
N. D. des Anges de Stanbridge	5	588	1162	.....	917
N. D. de l'Assomption de Bellechasse ou Berthier (en bas)	11	233	1048	.....	919
N. D. Auxiliatrice de Buckland	10	272	1026	....	.....
N. D. de Bécancour, La Nativité de	24	680	1214	.....	.....
N. D. des Bois de Chesham	.....	.....	1269	.....	.....
N. D. du Bon Conseil (Montréal)	.....	.....	1111	.....	.....
N. D. de Bonsecours (Rouville)	22	556	1158	.....	933
N. D. de Bonsecours de l'Islet	11	248	1023	.....	913
N. D. de Bonsecours (Ottawa)	14	301	1124	.....	923
N. D. de Bonsecours de Stukely	.....	.....	1268	.....	.....
N. D. du Chateau-Richer, La Visitation de	16	163	1020	.....	920
N. D. de la Garde (Québec)	.....	.....	1056	.....	.....
N. D. de Grâces-Ouest-West	11	314	1081	.....	.....

Table générale des municipalités, des paroisses civiles ainsi que des localités où le cadastre est en opération dans la Province de Québec.

General index of municipalities, civil parishes and also of localities where the cadastre is in force in the Province of Quebec.

Nom de la municipalité. — Name of the municipality.	PAGE. DESCRIPTION. Tableau synoptique. — Synoptical table.	Municipalités. — Municipalities.	Paroisses civiles. — Civil parishes.	Cantons organisés ou non organisés. — Organized or unorganized town-ships.	Cadastre.
N. D. de Granby	.....	.....	1145	.....	.....
N. D. de la Grande Rivière, L'Assomption de	.....	.....	1246	.....	.....
N. D. de Hébertville	.....	.....	1179	.....	.....
N. D. de Hébertville (village)	6	47	.....	.....	.....
N. D. du Lac	10	124	1239	.....	939
N. D. du Lac St Jean	.....	.....	1176	.....	.....
N. D. de La Prairie de la Madeleine	.....	214	1102	.....	.....
N. D. de Laterrière	6	153	1180	.....	.....
N. D. de Liesse de la Rivière Ouelle	9	198	1067	.....	911
N. D. de MacNider, L'Assomption de	.....	.....	1227	.....	931
N. D. de la Miséricorde de Beauport	17	557	1033	.....	929
N. D. du Mont Carmel (Champlain)	24	432	1185	.....	897
N. D. du Mont Carmel (Kamouraska)	9	168	1029	.....	911
N. D. de Montréal	.....	.....	1092	.....	.....
N. D. des Neiges (ville-town)	12	208	.....	.....	.....
N. D. des Neiges-Ouest-West	11	297	.....	.....	.....
N. D. des Neiges de Trois-Pistoles	10	152	1240	.....	939
N. D. de Paspébiac	.....	.....	1241	.....	.....
N. D. de Pierreville	18	596	1218	.....	.....
N. D. de Pontmain	.....	.....	.....	.....	.....
N. D. de Portneuf	17	539	1020	.....	925
N. D. du Portage	10	118	1027	.....	911–936
N. D. de Québec	.....	482	1018	.....	929
N. D. du Rosaire	11	250	.....	.....	.....
N. D. du Sacré-Cœur (Rimouski)	18	90	1231	.....	931
N. D. du Sacré-Cœur (Québec)	.....	.....	1057	.....	.....
N. D. des Sept Douleurs	.....	.....	1235	.....	939
N. D. de St Hyacinthe	22	540	1167	.....	.....
N. D. de Stanbridge	5	577	.....	.....	.....
N. D. du St Rosaire	.....	.....	1225	.....	.....
N. D. de Trois-Rivières	.....	487	1189	.....	939
N. D. de la Victoire	15	789	1083	.....	913
Neigette	.....	.....	.....	1291	932
Nelson	3	765	.....	1291	916
Nelson, Ste Anastasie de	3	685	1031	.....	.....
Nemtayé	.....	.....	.....	1292	.....
Nérée, St	10	273	1069	.....	.....
Neuville, St François de Salles de la Pointe aux Trembles ou	17	521	1022	.....	925
New-Carlisle	7	41	.....	.....	.....
New-Carlisle, St Etienne de	.....	.....	1238	.....	.....
New-Glasgow	23	398	.....	.....	941
Newport (Compton)	20	611	.....	1292	901
Newport (Gaspé)	7	75	.....	1292	.....

Table générale des municipalités, des paroisses civiles ainsi que des localités où le cadastre est en opération dans la Province de Québec.

General index of municipalities, civil parishes and also of localities where the cadastre is in force in the Province of Quebec.

NOM DE LA MUNICIPALITÉ. — NAME OF THE MUNICIPALITY.	PAGE. DESCRIPTION. Tableau synoptique. — Synoptical table.	Municipalités. — Municipalities.	Paroisses civiles. — Civil parishes.	Cantons organisés ou non organisés. — Organized or unorganized townships.	Cadastre.
Newport, St Dominique de	.....	.....	1242	.....	.....
New-Richmond	7	41	.....	1292	.....
New-Rockland	20	656	.....	.....	.....
Newton	13	368	.....	1292	.....
Newton, Rectification de la ligne de	.....	369	.....	.....	.....
Newton, Ste Justine de	.....	.....	1133	.....	942
Nicolas, St	15	733	1020	.....	913
Nicolet (comté-county)	24	859	.....	.....	922
Nicolet (diocèse)	.....	.....	1197	.....	.....
Nicolet (ville-town)	25	660	.....	.....	.....
Nicolet, St Jean Baptiste de	25	678	1213	.....	.....
Nominingue, St Ignace du Lac	.....	.....	.....	.....	.....
Norbert, St (Berthier)	17	459	1088	.....	896
Norbert d'Arthabaska, St	2	763	1215	.....	890
Norbert du Cap Chat, St	7	95	1229	.....	.....
Normandin et Albanel	6	187	.....	1292	.....
Northfield	14	357	.....	1292	.....
North-Jersey, St Thomas de	9	496	.....	.....	.....
Notes explicatives pour les comtés	.....	815	.....	.....	.....
Nouvelle	.....	71	.....	1291	.....
Nouvelle Beauce, St Joseph de la	3	790	1065	.....	.....
Nouvelle Beauce, Ste Marie de la	3	716	1069	.....	.....
Nouvelle Longueuil, St Polycarpe de la	13	346	1134	.....	937
Octave de Metis, St	18	107	1238	.....	931
Odilon de Cranbourne, St	4	785-6	1067	.....	.....
Olivier de Garthby, St	.....	.....	1270	.....	.....
Onésime d'Ixworth, St	9	199	1024	.....	911
Onslow	15	12	.....	1292	925
Onslow-Sud-South	15	13	.....	.....	.....
Orford	21	664	.....	1292	.....
Orford, St Elie d'	.....	.....	1270	.....	.....
Ormstown (village)	4	54	.....	.....	.....
Ormstown, St Malachie d'	4	207	1134	.....	.....
Otis	.....	.....	.....	951-1292	.....
Ottawa (Archidiocèse)	.....	.....	1120	.....	.....
Ottawa (comté-county)	14	860	.....	.....	.....
Ouiatchouan	.....	142	.....	1292	.....
Ouimet	.....	.....	.....	1292	.....
Ours, St (ville-town)	18	565	.....	.....	930
Ours, Immaculée-Conception de St	18	582	1156	.....	931
Ours du St Esprit, St	9	442	1104	.....	918
Outremont	12	317	.....	.....	.....
Pabo (Seigneurie-Seigniory)	....	78	.....	.....	.....
Pabos (Municipalité de	7	78	.....	.....	.....
Pabos, Ste Adelaïde de	.....	.....	1244	.....	.....

Table générale des municipalités, des paroisses civiles ainsi que des localités où le cadastre est en opération dans la Province de Québec.

General index of municipalities, civil parishes and also of localities where the cadastre is in force in the Province of Quebec.

Nom de la municipalité. — Name of the municipality.	PAGE. DESCRIPTION. Tableau synoptique. — Synoptical table.	Municipalités. — Municipalities.	Paroisses civiles. — Civil parishes.	Cantons organisés ou non organisés. — Organized or unorganized townships.	Cadastre.
Packington	.....	.....	.....	963-1292	.....
Pacôme, St	9	194	1024	.....	911
Painchaud	.....	.....	.....	955-1292	.....
Pamphile, St	11	233	.....	.....	.....
Panet	.....	.....	.....	976-1292	.....
Parent	.....	....	.....	1292	.....
Paroisses civiles	.....	.....	1017	.....	.....
Paschal, St	9	246	1068	.....	911
Paspébiac	7	43	.....	.....	.....
Paspébiac, N. D. de	.....	.....	1241	.....	.....
Patapédia	.....	.....	.....	952-1292	.....
Patrice, St (Montcalm)	.....	.....	1079	.....	.....
Patrice, St (Montréal)	.....	.....	1096	.....	.....
Patrice, St (Québec)	.....	.....	1056	.....	.....
Patrice de Beaurivage, St	16	797	1033	.....	914-6-7
Patrice de Douglastown, St	.....	.....	1246	.....	.....
Patrice de Hinchinbrooke, St	.....	.....	1133	.....	.....
Patrice de Magog, St	.....	.....	1277	.....	.....
Patrice de la Rivière du Loup, St	10	119	1028	.....	939
Patrice de Sherrington, St	8	218	1102	.....	922
Patrice de Tingwick, St	.....	.....	1212	.....	.....
Patronage de St Joseph	23	380	1107	.....	902
Patton	.....	239	.....	1292	919
Paul d'Abbotsford, St	22	553	1156	.....	933
Paul d'Aylmer, St	.....	.....	1120	.....	.....
Paul de Chester, St	.....	.....	1219	.....	890
Paul de la Croix, St	10	124	1231	.....	.....
Paul l'Ermite, St	9	393	1085	.....	913
Paul de Lavaltrie ou Conversion de St Paul, St	9	488	1101	.....	910
Paul de Montminy, St	.....	.....	1045	.....	919
Paul, St (Montréal.)	.....	.....	1115	.....	.....
Paul de Scotstown, St	.....	.....	1256	.....	.....
Paulin, St	24	440	1194	.....	915-939
Percé (canton-township)	.....	74	.....	1292	.....
Percé (Municipalité de)	7	74	.....	.....	.....
Percé, St Michel de	.....	.....	1243	.....	.....
Périgny	.....	.....	.....	1292	.....
Perpétue, Ste (L'Islet)	11	228	.....	.....	.....
Perpétue, Ste (Nicolet)	25	675	1219	.....	.....
Peterborough	.....	464	.....	1292	.....
Petite-Côte, La (village)	11	299	.....	.....	.....
Petite Rivière, St Frs-Xavier de la	19	165	1180	.....	899
Philémon, St (Bellechasse)	11	282	1064	.....	.....
Philémon de Stoke, St	.....	.....	1261	.....	.....

Table générale des municipalités, des paroisses civiles ainsi que des localités où le cadastre est en opération dans la Province de Québec.

General index of municipalities, civil parishes and also of localities where the cadastre is in force in the Province of Quebec.

Nom de la municipalité. — Name of the municipality.	PAGE. DESCRIPTION. Tableau synoptique. — Synoptical table.	Municipalités. — Municipalities.	Paroisses civiles. — Civil parishes.	Cantons organisés ou non organisés. — Organized or unorganized townships.	Cadastre.
Philippe, St (Laprairie)	13	211	1088	.....	912
Philippe d'Argenteuil, St	.....	.....	1122	.....	....
Philippe de Néri, St	9	200	1024	.....	911
Philippe de Windsor, St	.....	.....	1251	.....	.....
Philipsburg	5	50	.....	.....	917
Philipsburg, St Armand-Ouest-West	5	575	.....	.....	917
Philomène, Ste	4	280	1131	.....	899
Philomène de Fortierville, Ste	16	782	1026	.....	914
Pie, St	22	581	1153	.....	....
Pie de Deguir, St	18	682	1203	.....	944
Pierre, St (Montréal)	.....	.....	.....	.....	.....
Pierre Baptiste, St	3	755	1069	.....	.....
Pierre les Becquets, St	25	676	1197	.....	....
Pierre de Broughton, St	3	710	1036	.....	.....
Pierre Célestin, St	25	612	.....	.....	.....
Pierre de Ditton, St	.....	.....	1271	.....	.....
Pierre de Durham, St	.....	601	1204	.....	.....
Pierre du Lac, St	19	136	1242	.....	.....
Pierre aux Liens, St	11	299	.....	.....	.....
Pierre de la Patrie, St	.....	.....	.....	.....	.....
Pierre de la Malbaie, No 1, St	7	79	1247	.....	.....
Pierre de la Malbaie No 2, St	7	82	.....	.....	.....
Pierre de la Pte aux Esquimaux, St	19	158	1182	.....	.....
Pierre du Portage de L'Assomtion, St	9	410	1112	.....	913
Pierre de la Rivière du Sud, St	11	245	1061	.....	919
Pierre et St Paul de la Baie St Paul, St	19	166	1180	.....	899
Pierre et Paul, Sts (I. O.)	16	164	1059	.....	920
Pierre de Sorel, St	17	550	1136	.....	930
Pierre de Vérone, St	....	.....	1141	.....	.....
Pierreville (village)	18	634	.....	.....	.....
Pierreville, N. D. de	18	596	1218	.....	.....
Pierreville, St Thomas de	18	633	1207	.....	944
Piles, St Jacques des	24	467	1196	....	.....
Piopolis, St Zénon de	.....	.....	1252	....	.....
Placide, St (Deux Montagnes)	23	376	1082	.....	902
Plessis	.....	149	.....	1292	.....
Plessisville	.....	59	.....	.....	916
Pohenegamook	.....	.....	.....	973–1292	911
Pointe à la Caille, St Thomas de la	11	248	1059	....	919
Pointe Claire (village)	12	310	.....	.....	909
Pointe Claire, St Joachim de la	12	332	1076	.....	909
Pointe aux Esquimaux, St Pierre de la	19	158	1182	.....	.....
Pointe Fortune	13	339	.....	.....	942
Pointe à Gatineau	14	357	.....	.....	923
Pointe du Lac, La Visitation de la	25	490	1183	.....	939

Table générale des municipalités, des paroisses civiles ainsi que des localités où le cadastre est en opération dans la Province de Québec.

General index of municipalities, civil parishes and also of localities where the cadastre is in force in the Province of Quebec.

Nom de la municipalité. — Name of the municipality.	PAGE. DESCRIPTION. Tableau synoptique. — Synoptical table.	Municipalités. — Municipalities.	Paroisses civiles. — Civil parishes.	Cantons organisés ou non organisés. — Organized or unorganized townships.	Cadastre
Pointe de Lévy, St Joseph de la	15	809	1019	.....	918
Pointe au Père, Ste Anne de la	18	92	1230	.....	.....
Pointe au Pic	19	167	.....	.....	899
Pte aux Trembles, L'Enfant-Jésus de la	11	333	1094	.....	905
Pointe aux Trembles ou Neuville, St François de Salles de la	17	521	1022	.....	925
Polette	.....	.....	.....	1292	.....
Polycarpe ou Nouvelle Longueuil, St	13	346	1134	.....	937
Polycarpe, St (village)	13	348	.....	.....	.....
Ponsonby	41	360	.....	1292	....
Pontbriand	.....	.....	.....	995-1292	.....
Pontefract, Mansfield et	15	10-11	.....	1292	.....
Pontgravé	.....	.....	.....	1004-1292	.....
Pontiac (comté-county)	15	861	.....	.....	.....
Pontiac (district)	15	.....	.....	.....	.....
Pontiac (Vicariat apostolique)	.....	.....	.....	.....	.....
Portage, N. D. du	10	118	1027	.....	911-939
Portage du Fort	15	13	.....	.....	.....
Port Daniel-Est-East	7	43	.....	1292	.....
Port Daniel-Ouest-West	7	45	.....	1292	.....
Port Daniel, St George de	.....	.....	1241	.....	.....
Port Joli, St Jean	11	249	1027	.....	913
Portland	14	368	.....	1292	.....
Port Maurice, St Léonard	11	323	1103	.....	.....
Portneuf (canton-township)	.....	.....	.....	1292	.....
Portneuf (comté-county)	17	863	.....	.....	.....
Portneuf, N. D. de	17	539	1020	.....	925
Potton	5	577	.....	1292	897
Potton, St Cajetan	.....	.....	1271	.....	.....
Praxède de Brompton, Ste	.....	.....	1262	.....	.....
Préfecture Apostolique de la Côte Nord	.....	.....	1182	.....	.....
Présentation, La	22	546	1169	.....	.....
Présentation de la Ste Vierge, La	12	334	.....	.....	.....
Preston	14	30	.....	1292	.....
Price	.....	725	.....	1292	895
Prime, St	7	156	.....	.....	.....
Princeville	2	69	.....	.....	890-1
Prosper, St	24	434	1184	.....	897
Protais, Sts Gervais et	10	270	1025	.....	895
Provost	.....	462	.....	1292	.....
Pudentienne, Ste	6	591	1168	.....	934
Pudentienne, Ste (village)	6	53	.....	.....	934
Québec (Archidiocèse)	.....	.....	1017	.....	.....
Québec (Banlieue)	17	482	.....	.....	.....
Québec (cité-city)	17	473	.....	.....	926-7-8-9

Table générale des municipalités, des paroisses civiles ainsi que des localités où le cadastre est en opération dans la Province de Québec.

General index of municipalities, civil parishes and also of localities where the cadastre is in force in the Province of Quebec.

Nom de la municipalité. — Name of the municipality.	PAGE. Tableau synoptique. — Synoptical table.	DESCRIPTION. Municipalités. — Municipalities.	Paroisses civiles. — Civil parishes.	Cantons organisés ou non organisés. — Organized or unorganized townships.	Cadastre.
Québec (comté-county)	17	864	.....	.....	.....
Québec (district)	15	.....	.....	.....	.....
Québec, N. D. de	.....	.....	1018	.....	929
Québec, N. D. des Anges de	.....	.....	1053	.....	929
Québec, N. D. du Sacré-Cœur de	.....	.....	1057	.....	.....
Québec, St Jean Baptiste de	.....	.....	1040	.....	.....
Québec, St Patrice de	.....	.....	1056	.....	.....
Québec, St Roch de	.....	.....	1031	.....	.....
Québec, St Sauveur de	.....	475	.....	.....	929
Quyon	15	14	.....	.....	925
Racine	.....	.....	.....	1292	.....
Radnor	.....	465	.....	1292	898
Rameau	.....	.....	.....	1292	.....
Raphaël, St (Bellechasse)	11	280	1022	.....	895
Raphaël de l'Ile Bizard, St	12	312	1094	.....	909
Raudot	.....	.....	.....	1292	941
Rawdon	9	438	.....	1292	919
Rawdon, Ste Julienne de	9	435	1103	.....	918
Rawdon, St Patrice de	.....	.....	1079	.....	.....
Raymond Nonnat, St	17	560	1050	.....	925
Rédempteur, Très St	13	356	1131	.....	942
Rémi, St (village)	8	216	.....	.....	922
Rémi de la Salle, St	8	213	1093	.....	922
Rémi de Tingwick, St	2	695	1218	.....	.....
Repentigny, L'Assomption de	9	400	1088	.....	913
Rhodes	.....	.....	.....	997–1292	.....
Richelieu (comté-county)	17	865	.....	.....	.....
Richelieu (district)	17	.....	.....	.....	.....
Richelieu (village)	22	552	.....	.....	933
Richmond (comté-county)	20	866	.....	.....	.....
Richmond (ville-town)	21	642	.....	.....	.....
Richmond, Ste Bibiane de	.....	.....	1264	.....	.....
Rigaud (village)	13	339	.....	.....	942
Rigaud, Ste Madeleine de	13	362	1135	.....	942
Rimouski No 1 (comté-county)	18	867	.....	.....	.....
Rimouski No 2 " "	19	868	.....	.....	.....
Rimouski (diocèse)	.....	.....	1227	.....	.....
Rimouski (district)	18	.....	.....	.....	.....
Rimouski, St Germain de	19	86	1237	.....	931
Kimouski, St Germain de (ville-town)	19	88	.....	.....	931
Ripon	14	364	.....	.....	.....
Ripon, St Casimir de	.....	.....	1123	.....	.....
Risborough	.....	739	.....	1293	895
Ristigouche	7	43	.....	1293	897
Rivière Beaudette, La	13	349	.....	.....	.....

Table générale des municipalités, des paroisses civiles ainsi que des localités où le cadastre est en opération dans la Province de Québec.

General index of municipalities, civil parishes and also of localities where the cadastre is in force in the Province of Quebec.

Nom de la municipalité. — Name of the municipality.	PAGE. DESCRIPTION. Tableau synoptique. — Synoptical table.	Municipalités. — Municipalities.	Paroisses civiles. — Civil parishes.	Cantons organisés ou non organisés. — Organized or unorganized townships.	Cadastre.
Rivière Chambly, St Antoine de la.....	13	266	1160	.....	943
Rivière Chambly, St Denis de la.....	22	534	1169	.....	.....
Rivière des Envies, St Stanislas de la..	24	433	1190	.....	897
Rivière du Loup, St Antoine de la.....	24	497	1189	.....	915
Rivière du Loup, St Patrice de la.....	10	119	1028	.....	939
Riv. de la Magdeleine, Seigneurie de la	.....	77	.....	.....	.....
Rivière du Nord, St Jérôme de la.....	23	416	1.09	902–941	.....
Rivière-Ouelle, N. D. de Liesse de la...	9	198	1067	.....	911
Rivière des Prairies, St Joseph de la...	11	321	1117	.....	905
Rivière au Renard, St Martin de la.....	.....	.....	1246	.....	.....
Rivière, St François-Xavier de la Petite	19	165	1180	.....	899
Rivière du Sud, St François de la.....	11	223	1056	.....	919
Rivière du Sud, St Pierre de la.....	11	245	1061	.....	919
Robert, St.....	18	525	1137	.....	930
Robertson.....	.....	.....	.....	1000-1293	.....
Roberval (canton-township).....	.....	142	.....	1293	912
Roberval (Municipalité de.....	6	140	.....	.....	.....
Roberval (village)	6	48	.....	.....	912
Robinson	.....	.....	.....	1293	.....
Robitaille	... ..	.....	.....	1293	.....
Roch de l'Achigan, St.....	9	372	1103	.....	913
Roch des Aulnets, St.....	11	249	1023	.....	913
Roch de Québec, St.....	.....	.....	1031	.....	.....
Roch de Québec-Nord, St.....	.....	.....	.....	.....	929
Roch de Richelieu, St.....	18	565	1138	.....	930
Rock Island.....	21	616	.....	.....	.....
Rolemont	.....	563	....	1293	.....
Rolette	.....	1296	....	1293	.....
Romain de Hemmingford, St	.....	.....	1126	.....	.....
Romain de Winslow, St	.....	.....	1264	.....	.....
Romieu, Dalibaire et.....	19	96	....	1293	.....
Romuald d'Etchemin, St.....	15	740	1061	.....	913
Romuald de Farnham, St.....	.....	.....	1153	.....	.....
Rosalie, Ste.....	22	568	1151	.....	.....
Rose, Ste (village)	13	306	.....	.....	913
Rose du Degelé, Ste.....	10	112	1234	.....	939
Rose de Lima, Ste	13	306	1113	.....	913
Rose de Lima de Sweetsburg, Ste.....	.....	.....	1147	.....	.....
Rose de Watford, Ste.....	.....	763	.....	.....	.....
Rosiers, Cap des	.....	104	.....	.....	.....
Ross.....	.....	.....	.....	1293	.....
Rougemont, St Michel de	22	535	1165	.....	.....
Rouville (comté-county).....	22	870	.....	.....	.....
Rouville, St Hilaire de.....	22	554	1170	.....	933
Rouville, St Jean-Baptiste de.....	22	542	1153	.....	933

Table générale des municipalités, des paroisses civiles ainsi que des localités où le cadastre est en opération dans la Province de Québec.

General index of municipalities, civil parishes and also of localities where the cadastre is in force in the Province of Quebec.

Nom de la municipalité. — Name of the municipality.	PAGE. Tableau synoptique. — Synoptical table.	DESCRIPTION. Municipalités. — Municipalities.	Paroisses civiles. — Civil parishes.	Cantons organisés ou non organisés. — Organized or unorganized townships.	Cadastre.
Roux, Bellechasse et Daaquam	10	277	.....	1293	895
Roxton	5	592	.....	1293	935
Roxton-Falls	5	52	.....	.....	934
Roxton, St Jean-Baptiste de	.....	.....	1162	.....	.....
Russelltown, St Jean-Chrysostôme de	4	204	1131	.....	899
Sabine, Ste	.....	.....	1144	.....	.....
Sabrevois, Ste Anne de	8	556	1160	.....	.....
Sacré-Cœur de Jésus (Beauce)	.....	.....	1034	.....	.....
Sacré-Cœur de Jésus (Montréal)	.....	.....	1116	.....	.....
Sacré-Cœur de Jésus (Québec)	.....	.....	1057	.....	.....
Sacré-Cœur de Jésus (Stanstead)	.....	.....	1262	.....	.....
Sacré-Cœur, N. D. (Rimouski)	18	90	1231	.....	931
Sacré-Cœur, N. D. du (Québec)	.....	.....	1057	.....	.....
Sagard	.....	.....	.....	1293	.....
Saguenay (canton-township)	.....	159	.....	1293	.....
Saguenay (comté-county)	19	871	.....	.....	.....
Saguenay No 1 (comté-county)	19	159	....	.....	.....
Saguenay No 2 " "	19	161	.....	.....	.....
Saguenay (district)	19	.....	.....	.....	.....
Saint Germains	.....	.....	.....	967–1293	.....
St Nom de Jésus, Très	.....	.....	.....	.....	.....
St Sacrement, Très	4	203	1127	.....	.....
St Rédempteur, Très	13	356	1131	.....	942
Sts Anges	3	714	1036	.....	.....
Salaberry et Grandison, de	23	401	.....	.....	.....
Salaberry de Valleyfield, de	4	63	.....	.....	895
Salomée, Ste Marie	9	446	1094	.....	918
Samuel, St	25	681	1198	.....	.....
Sault St Louis (Caughnawaga)	11	.....	.....	.....	.....
Sault au Récollet, La Visitation du	13	336	1113	.....	905–8
Sauveur, St (Québec)	.....	.....	1051	.....	929
Sauveur, St (Terrebonne)	23	408	1108	.....	941
Sawyerville	20	646	.....	.....	.....
Sayabec, Ste Marie de	19	130	1249	.....	.....
Scholastique, Ste	23	404	1111	.....	902
Scholastique, Ste (village)	23	376	.....	.....	902
Scotstown	20	650	.....	.....	901
Scotstown, St Paul de	.....	.....	1256	.....	.....
Sébastien, St	8	530	1148	.....	909
Sébastien d'Aylmer, St	.....	.....	1034	.....	.....
Senneville	12	304	.....	.....	.....
Settrington	.....	169	.....	1293	.....
Settrington, St Hilarion de	.....	.....	1177	.....	899
Sévère, St	25	495	1191	.....	939
Sévérin, St (Beauce)	3	715	1037	.....	893–5

Table générale des municipalités, des paroisses civiles ainsi que des localités où le cadastre est en opération dans la Province de Québec.

General index of municipalities, civil parishes and also of localities where the cadastre is in force in the Province of Quebec.

Nom de la municipalité. — Name of the municipality.	PAGE. DESCRIPTION. Tableau synoptique. — Synoptical table.	Municipalités. — Municipalities.	Paroisses civiles. — Civil parishes.	Cantons organisés ou non organisés. — Organized or unorganized townships.	Cadastre.
Sévérin, St (Champlain)	24	424	1191	.....	.....
Shawenegan	.....	480	.....	1293	.....
Shawenegan, St Boniface de	25	480	.....	.....	939
Shawville	15	14	.....	.....	.....
Sheen, Esher, Aberdeen et Malakoff	15	14	.....	1293	.....
Shefford (canton township)	5	588	.....	1293	934
Shefford (comté-county)	5	871	.....	.....	.....
Shefford-Ouest-West	5	53	.....	.....	.....
Shefford, St François-Xavier de	.....	.....	1167	.....	.....
Shefford, St Joachim de	6	575	1149	.....	.....
Shehyn	.....	.....	.....	1293	.....
Shenley	3	813	.....	1293	893
Shenley, Dorset Jersey et Marlow	3	699	.....	.....	.....
Shenley, St Honoré de	.....	.....	1071	.....	.....
Sherbrooke (cité-city)	21	729	.....	.....	935-6-7
Sherbrooke (comté-county)	21	872	.....	.....	.....
Sherbrooke (diocèse)	.....	.....	1251	.....	.....
Sherbrooke (district)	21	.....	.....	.....	.....
Sherbrooke, St Jean-Baptiste de	.....	.....	1258	.....	.....
Sherrington	.....	219	.....	1293	.....
Sherrington, Augmentation	.....	220	.....	.....	.....
Sherrington, St Patrice de	8	218	1102	.....	922
Shipton	20	654	.....	1293	.....
Shoolbred	7	70	.....	.....	897
Sicotte	.....	.....	.....	988–1293	.....
Siglay	.....	148	.....	1293	912
Sillery, St Colomb de	17	485	1042	.....	929
Simard	.....	111	.....	1293	900
Siméon, St	19	167	1172	.....	899
Simon (canton-township)	.....	.....	.....	1293	.....
Simon de la Baie Ha Ha, St	19	88	1237	.....	931
Simon de Ramsay, St	22	587	1151	.....	.....
Simpson (canton-township)	.....	606	.....	1293	892
Simpson, Wendover et	.....	605	.....	.....	903
Somerset	.....	810	.....	.....	916
Somerset, Augmentation	.....	811	.....	1293	916
Somerset-Nord-North	3	691	.....	.....	916
Somerset-Sud-South	3	810	.....	.....	916
Somerset, St Calixte de	.....	.....	1054	.....	.....
Somerset, Ste Julie de	.....	.....	1061	.....	.....
Sophie d'Halifax, Ste	.....	.....	1050	.....	916
Sophie de Lacorne, Ste	23	383	1085	.....	941
Sophie de Levrard, Ste	25	623	1218	.....	.....
Sorel (cité-city)	.....	569	.....	.....	930
Sorel, Ste Anne de	18	566	1160	.....	930

Table générale des municipalités, des paroisses civiles ainsi que des localités où le cadastre est en opération dans la Province de Québec.

General index of municipalities, civil parishes and also of localities where the cadastre is in force in the Province of Quebec.

Nom de la municipalité. — Name of the municipality.	Page. Description. Tableau synoptique. — Synoptical table.	Municipalités. — Municipalities.	Paroisses civiles. — Civil parishes.	Cantons organisés ou non organisés. — Organized or unorganized townships.	Cadastre.
Sorel, St Pierre de	17	550	1136	.....	930
Soulanges, (comté-comty)	13	873	.....	.....	937
Soulanges, St Joseph de	13	341	1134	.....	937-8
Soulanges, St Joseph de (village)	13	340	.....	.....	937-8
Spaulding, Ditchfield et	3	717	.....	1293	.....
Spaulding (canton-township)	.....	718	.....	.....	.....
Stadacona (Québec paroisse)	17	482	.....	.....	.....
Stanbridge	5	635	.....	1293	917-8
Stanbridge, N, D	5	577	.....	.....	.....
Stanbridge, N. D. des Anges de	5	588	1162	.....	919
Stanbridge, St Damien de	.....	.....	1170	.....	.....
Stanbridge, St Ignace de	5	576	1147	.....	.....
Stanbridge, Station	5	51	....	.....	.....
Standon	.....	.....	.....	1293	902-3
Standon, St Léon de	4	779	1051	.....	902-3
Stanfold	2	759	.....	1294	890-1
Stanfold, St Eusèbe	.....	.....	1223	.....	.....
Stanislas de la Rivière des Envies, St.	24	433	1190	.....	897
Stanislas de Kotska, St	4	274	1128	.....	895
Stanstead (canton-township)	21	647	.....	1294	.....
Stanstead (comté-county)	21	874	.....	.....	.....
Stanstead Plain	21	608	....	.....	.....
Stanstead, Sacré-Cœur de	.....	.....	1262	.....	.....
Station du Côteau, La	13	337	.....	.....	.....
St Cœur de Marie, Très	.....	.....	1037	.....	.....
St François (district)	20	.....	.....	.....	.....
St Denis	.....	.....	.....	1294	.....
St Germains	.....	.....	.....	1293	.....
St Hilaire	.....	.....	....	1294	.....
St Hyacinthe (cité-city)	22	558	....	.....	.....
St Hyacinthe (comté-county)	22	875	....	.....	939
St Hyacinthe (diocèse)	.....	.....	1136	.....	.....
St Hyacinthe (district)	21	.....	....	.....	.....
St Hyacinthe, N. D. de	22	540	1167	.....	.....
St Jean (canton-township)	6	112	....	1293	900
St Jean (comté-county)	8	876	....	.....	.....
St Jean (ville-town)	8	222	....	.....	939
St Maurice (canton-township)	.....	.....	....	1013-1294	.....
St Maurice (comté-county)	25	876	....	.....	.....
St Maurice (paroisse-parish)	24	448	1192	.....	897
Stoke	21	620	....	1294	.....
Stoke, St Philémon de	.....	.....	1261	.....	....
Stoneham	17	478	....	1294	....
Stoneham, St Edmond de	.....	.....	1055	.....	929
Stratford	21	602	....	1294	.....

Table générale des municipalités, des paroisses civiles ainsi que des localités où le cadastre est en opération dans la Province de Québec.

General index of municipalities, civil parishes and also of localities where the cadastre is in force in the Province of Quebec.

Nom de la municipalité. — Name of the municipality.	PAGE. DESCRIPTION. Tableau synoptique. — Synoptical table.	Municipalités. — Municipalities.	Paroisses civiles. — Civil parishes.	Cantons organisés ou non organisés. — Organized or unorganized townships.	Cadastre.
Stratford, St Gabriel de	.....	.....	1267	.....	....
Stukely-Nord-North	5	585	....	1294	935
Stukely-Sud-South	5	575	....	1294	935
Stukely, Ste Anne de	.....	.....	1255	....	....
Stukely, N. D. de Bonsecours de	.....	.....	1268	....	....
Suffolk et Addington	15	358	....	1294	....
Sulpice, St	9	447	1075	....	913
Summerlea	12	297	.....	....	....
Sutton	5	583	.....	1294	897
Sutton, St André de	.....	.....	1299	....	....
Suzanne de Boundary Line, Ste	.....	.....	1266	....	....
Sweetsburg	5	51	.....	....	917
Sweetswurg, Ste Rose de Lima de	.....	.....	1147	....	....
Sydenham, Gaspé Baie Nord et	7	72	.....	1294	....
Sylvère, St	25	622	1218	....	....
Sylvestre de Beaurivage, St	16	765	1056	....	914-6-7
Tabaret	.....	....	....	1294	....
Taché	.....	....	....	965 1294	....
Tadoussac (canton-township)	.....	160	.....	1294	....
Tadousac (Municipalité de)	19	159	.....	....	....
Tadousac, L'exaltation de la Ste Croix	.....	....	1178	....	....
Taillon	.....	189	....	1294	....
Talon	.....	....	.....	1294	....
Taschereau	.....	78	.....	1294	....
Télesphore, St (Lévis)	15	724	1019	.....	913
Télesphore, St (Soulanges)	13	340	1133	....	937-8
Témiscamingue	15	16	.....	....	.....
Témiscouata (comté-county)	9	878	.....	.....	.....
Templeton, Augmentation	.....	296	....	....	923
Templeton-Est-East	15	295	.....	1294	923
Templeton-Ouest-West	15	367	.....	....	923
Templeton, St François de Salles de	.....	....	1121	....	.....
Terrebonne (comté-county)	23	879	....	....	.....
Terrebonne (district)	23	....	.....	....	.....
Terrebonne (ville-town)	22	392	....	....	941
Terrebonne, St Louis de	23	322	1099	....	941
Tessier	19	135	....	1294	931
Tewkesbury	.....	478	.....	1294	.....
Thècle, Ste	24	416	1191	....	897
Théodore, d'Acton, St	22	589	1163	....	.....
Théodore de Chertsey, St	.....	.....	1099	.....	.....
Théodosie, Ste	13	251	1089	....	943
Théophile, St Beauce	3	700	1045	....	.....
Théophile. St (Champlain)	24	451	1184	.....	.....
Thérèse de Blainville, Ste	23	412	1111	....	941

Table générale des municipalités, des paroisses civiles ainsi que des localités où le cadastre est en opération dans la Province de Québec.

General index of municipalities, civil parishes and also of localities where the cadastre is in force in the Province of Quebec.

Nom de la municipalité. — Name of the municipality.	PAGE. DESCRIPTION. Tableau synoptique. — Synoptical table.	Municipalités. — Municipalities.	Paroisses civiles. — Civil parishes.	Cantons organisés ou non organisés. — Organized or unorganized townships.	Cadastre.
Thérèse de Blainville, Ste (village)...	23	405	....	....	941
Thetford	3	686	....	1294	....
Thetford-Sud-South	3	749	....	.....	....
Thomas d'Aquin St	22	551	1147	.....	....
Thomas d'Aquin, St (Lac St Jean)...	7	184	....	.....	....
Thomas de Compton, St	.....	....	1269	.....	....
Thomas de Foucault, Ct	5	568	.....	.....	917
Thomas de Jersey-Nord, St	9	496	1087	.....	909
Thomas de Pierreville, St	18	633	1207	.....	944
Thomas de la Pointe à Caille, St	11	248	1050	.....	919
Thorne	15	18	....	1294	....
Thurso	15	353	....	....	923
Timothée, St	4	288	1132	.....	895
Tingwick	2	808	....	1294	890
Tingwick, St Patrice de	.....	.....	1212	....	....
Tingwick, St Rémi de	2	595	1218	....	....
Tite, St (Champlain)	24	463	1191	....	897
Tite des Caps, St	16	158	1069	....	920
Tonti	....	.....	.....	1294	....
Tourelle	.....	81	.....	1294	....
Tracey	....	.....	....	1294	....
Tremblay	6	110	....	1294	.....
Très St Nom de Jésus (Montréal	....	.....	1096	.....	.....
Très St Cœur de Marie	....	....	1037	.....	.....
Très St Rédempteur	13	356	1131	.....	942
Très St Sacrement	4	203	1127	....	.....
Tring (canton-township)	....	.....	.....	1294	.....
Tring, St Ephrem de	3	803	1044	.....	893
Tring, St Victor de	3	799	1046	.....	893
Trinité de Contrecœur, St	13	285	1108	.....	943
Trois Pistoles, N. D. des Neiges de....	10	152	1240	.....	939
Trois-Rivières (cité.city)	25	491	.....	....	939
Trois-Rivières (diocèse)	.....	.....	1183	.....	.....
Trois-Rivières (district)	23	.....	.....	.....	....
Trois-Rivières, N. D. de	25	487	1189	....	939
Trudelle	.....	....	.....	994–1294	.....
Turcotte	....	....	....	978–1294	....
Two-Mountains (comté-county	23	....	....	.....	....
Ubalde, St	17	520	1048	....	925
Ulric de Matane, St	19	96	1245	.....	931
Unorganized townships	.....	....	.....	945	....
Upton (canton-township)	.....	.....	.....	1294	....
Upton (village)	22	569	.....	....	....
Upton, St Bonaventure d'	18	633	1198	....	944

Table générale des municipalités, des paroisses civiles ainsi que des localités où le cadastre est en opération dans la Province de Québec.

General index of municipalities, civil parishes and also of localities where the cadastre is in force in the Province of Quebec.

Nom de la municipalité. — Name of the municipality.	PAGE.				
		DESCRIPTION.			
	Tableau synoptique. — Synoptical table.	Municipalités. — Municipalities.	Paroisses civiles. — Civil parishes.	Cantons organisés ou non organisés. — Organized or unorganized townships.	Cadastre.
Upton, St Ephrem d'	21	580	1166	.....	.....
Upton, St Guillaume d'	18	632	1211	.....	944
Urbain, St	19	171	1174	.....	899
Urbain Premier, St	4	208	1128	.....	899
Urbain de Windsor, St	.....	.....	1259	.....	.....
Ursule, Ste	24	515	1184	.....	915
Valcartier, St Gabriel de	17	488	1039	.....	929
Valentin, St	8	225	1080	....	939
Valère de Bulstrode, St	2	707	1223	....	.....
Valérien, St	19	101	1228	.....	.....
Valérien de Milton, St	6	586	1166	.....	934
Valleyfield (diocèse)	.....	....	1126	.....	.....
Valleyfield, de Salaberry de	4	63	....	.....	895
Vallier, St	11	272	1025	.....	895
Vallières	.....	.....	....	978-1294	....
Varennes (village)	13	268	.....	.....	943
Varennes, Ste Anne de	13	255	1107	.....	943
Vaudreuil (comté-county)	13	880	....	.....	.....
Vaudreuil (village)	13	352	.....	....	942
Vaudreuil, St Michel de	13	347	1133	....	942-4
Venant de Hereford, St	.....	....	1279	.....	.....
Verchères (comté-county)	13	881	....	....	943
Verchères, St François-Xavier de	13	254	1091	.....	943
Verdun	12	318	....	.....	.....
Vérone, St Pierre de	.....	.....	1041	....	.....
Vicariat Apostolique de Pontiac	....	.....	1125	....	....
Victoriaville	2	753	.....	.....	....
Victoire, Ste (Richelieu)	18	533	1155	.....	930
Victoire d'Arthabaska, Ste	2	684	1209	.....	....
Victor de Tring, St	3	799	1046	.....	893
Viger	.....	149	.....	1294	940
Villeneuve, Bowman et	14	27	.....	1295	.....
Vincent, St (Brome)	.....	....	1149	.....	.....
Vincent de Paul (Laval)	13	314	1093	....	913
Vincent de Paul (Montréal)	.....	.....	1089	.....	.....
Visitation de Champlain, La	24	450	1193	.....	897
Visitation de l'Isle du Pads, La	17	460	1074	.....	896
Visitation de N.D. de Château Richer	16	163	1020	.....	920
Visitation de la Pointe du Lac, La	25	490	1183	.....	939
Visitation du Sault au Récollet, La	11	336	1113	.....	905-8
Vital de Lambton, St	.....	....	1061	....	.....
Wabassee, Dudley et Bouthillier	15	338	....	1295	.....
Wakefield	15	320	....	1295	923
Wakefield-Est-East	15	353	....	.....	....
Waltham et Bryson	15	19	.....	1295	.....

Table générale des municipalités, des paroisses civiles ainsi que des localités où le cadastre est en opération dans la Province de Québec.

General index of municipalities, civil parishes and also of localities where the cadastre is in force in the Province of Quebec.

Nom de la municipalité. — Name of the municipality.	PAGE. Tableau synoptique. — Synoptical table.	DESCRIPTION. Municipalités. — Municipalities.	Paroisses civiles. — Civil parishes.	Cantons organisés non organisés. — Organized or unorganized townships.	Cadastre.
Ware	.....	.....	.....	954-1295	903
Warwick (canton-township)	2	758	....	1295	890
Warwick (village)	2	683	....	.....	.....
Warwick, St Albert de	2	758	1208	.....	....
Warwick, Ste Elizabeth de	2	764	1211	.....	....
Warwick, St Médard de	2	759	1202	.....	....
Waterloo	6	44	.....	....	934
Waterloo, St Bernardin de	.....	....	1161	.....	....
Waterville	20	653	....	.....	935
Watford	....	796	.....	1295	903
Watford, Ouest-West	4	795	.....	.....	....
Watford, Ste Rose de	.....	763	....	....	.....
Weedon (canton-township)	21	694	....	1295	943
Weedon-Centre	21	610	....	.....	943
Weedon, Lac	21	625	.....	.....	943
Wells	14	24	.....	1295	....
Wenceslas, St	25	674	1202	....	....
Wendover et Simpson	2	605	.....	1295	903-922
Wendover, St Cyrille de	....	....	1219	.....	.....
Wentworth	23	397	.....	1295	.....
Westbury	20	653	....	1295	.....
Westbury, St Louis de	.....	.....	1257	.....	.....
Westmount	12	329	....	....	.....
Wexford	9	445	....	1295	919
Whitton	20	665	....	1295	....
Whitton, Augmentation	.....	666	....	....	....
Whitton, Nord-North	20	636	....	.....	.....
Whitton, Ste Cécile de	.....	.....	1254	.....	.....
Whitworth	10	128	....	1295	940-1
Whitworth, St Modeste de	.....	....	1233	.....	940-1
Wickham	2	661	....	1295	904
Wickham-Ouest-West	2	664	....	.....	.....
Wickham, St Jean l'Evangéliste de	.....	....	1217	....	....
Windsor	21	626	....	1295	933
Windsor-Mills	21	661	....	....	933
Windsor, St Philippe de	.....	.....	1251	.....	....
Windsor, St George de	21	645	1259	.....	....
Winslow-Nord-North	20	651	....	1295	....
Winslow-Sud-South	20	667	....	.....	....
Winslow, St Romain de	.....	....	1264	.....	.....
Woburn	....	738	....	1295	....
Wolfe (canton-township)	23	399	....	1295	943
Wolfe (comté-county)	21	882	....	.....	....
Wolfestown	21	637	....	1295	....
Wolfestown, St Fortunat de	21	618	1267	....	....

Table générale des municipalités, des paroisses civiles ainsi que des localités où le cadastre est en opération dans la Province de Québec.

General index of municipalities, civil parishes and also of localities where the cadastre is in force in the Province of Quebec.

Nom de la municipalité. — Name of the municipality.	PAGE. DESCRIPTION. Tableau synoptique. — Synoptical table.	Municipalités. — Municipalities.	Paroisses civiles. — Civil Parishes.	Cantons organisés ou non organisés. — Organized or unorganized townships.	Cadastre.
Wolfestown, St Julien de	....	....	1278	....	.....
Woodbridge	9	172	.....	1295	911
Wotton	21	613	.....	1295	.....
Wotton, Ste Hippolyte	.....	.....	1251	.....	.....
Wright	15	362	....	1295	....
Yamachiche (village)	25	502	.....	....	....
Yamachiche, Ste Anne d'	25	502	1196	.....	939
Yamaska (comté-county)	18	883	....	.....	....
Yamaska, St Michel d'	18	610	1202	....	944
Yamaska, St Michel d' (village)	18	640	.....	.....	944
York	7	103	.....	1295	....
Zacharie de Metgermette-Nord, St	....	.....	1053	.....	.....
Zénon, St (Berthier)	17	455	.....	.....	.....
Zénon de Piopolis, St	....	.....	1252	....	.....
Zéphirin de Courval, St	18	640	1211	.....	944
Zotique, St	13	346	1128	.....	937

que des localités
Québec.

ocalities where

Organized or unorganized townships.	Cadastre.
....	.....
1295	911
1295	.....
.....	.....
1295	....
....	....
.....	939
.....	....
....	944
.....	944
1295	....
....	.....
.....	.....
....	.....
.....	944
.....	937

TABLEAU SYNOPTIQUE

DES

MUNICIPALITES

DANS LA

PROVINCE DE QUEBEC

SYNOPTICAL TABLE

OF THE

MUNICIPALITIES

IN THE

PROVINCE OF QUEBEC

TABLEAU SYNOPTIQUE DES MUNICIPALITÉS DANS LA PROVINCE DE QUÉBEC.

SYNOPTICAL TABLE OF THE MUNICIPALITIES OF THE PROVINCE OF QUEBEC.

District	Nom de la Municipalité / Name of the Municipality	Municipalité de / Municipality of	Autorité / Authority	Date de la mise en en force / Date of coming into force	Publication des résolutions, avis, règlements / Publication of resolutions, notices, by-laws — Idiome / Language	Publication des résolutions, avis, règlements / Publication of resolutions, notices, by-laws — Date	Folio / Description
ARTHABASKA	Arthabaska	Comté—County	18 V. c. 100	1er juillet—July 1855			818
	Arthabaskaville	Village	22 " 108	16 août—August 1859	Français-French	1 juillet—July 1876	62
	Chester-East—East	Canton—Township	22 " 39	1er janv.—Jan. 1859	"	11 juin—June 1859	683
	Chester-Nord—North	"	34 " 32	" " 1871			683
	Chester-Ouest—West	"	22 " 39	" " 1859			697
	Chénier	"	27 " 27	" " 1864			688
	Princeville	Village	18 " 100	" " 1857	Français-French	24 mars—March 1857	69
	Stanfold	Canton—Township	8 " 40	1er juillet—July 1845	"	9 fév.—Feb. 1856	759
	St-Albert de Warwick	Paroisse.—Parish	27 " 27	1er janv.—Jan. 1864	"	13 " 1864	758
	Ste-Anne du Sault	"	52 " 61	21 mars—March 1889			689
	St-Christophe d'Arthabaska	"	8 " 40	24 nov.—Nov. 1846	Français-French	15 Sept.—Sept. 1855	726
	Ste-Clothilde de Horton	"	27 " 27	1er janv.—Jan. 1864	"	20 fév.—Feb. 1864	710
	Ste-Elizabeth de Warwick	"	50 " 25	18 mai—May 1887	"	11 " 1888	764
	St-Louis de Blandford	"	24 " 76	1er janv.—Jan. 1862			791
	St-Norbert d'Arthabaska	"	8 " 40	24 nov.—Nov. 1846	Français-French	15 mars—March 1856	763
	St-Rémi de Tingwick	"	46 " 42	1er janv.—Jan. 1881	"	21 sept.—Sept. 1895	695
	St-Valère de Bulstrode	"	24 " 76	" " 1862	"	25 avril—April 1863	707
	Ste-Victoire d'Arthabaska	"	53 " 78	2 avril—April 1890			684
	Tingwick	Canton—Township	27 " 27	1er janv.—Jan. 1864	Anglais-English	22 déc.—Dec. 1855	808
	Warwick	"	27 " 27	2 avril—April 1864	Français-French	1 aout—Aug. 1868	758
	Warwick	Village	23 " 61	1er janv.- Jan. 1861	"	23 mars—March 1867	683
	Victoriaville	Ville—Town	53 " 78	" " " 1890			753
	—o—						
	Drummond	Comté—County	18 " 100	1er juillet—July 1855			835
	Durham	Canton—Township	8 " 40	1er " " 1845			671
	Durham-Sud-South	"	27-28" 64	1er janv.—Jan. 1865			638
	Grantham	"	27 " 27	" " " 1864			623
	Kingsey	"	8 " 40	1er juillet—July 1845			641
	Kingsey-Falls	"	27-28" 64	1er janv.—Jan. 1865	Anglais-English	15 juillet—July 1865	615
	L'Avenir	"	25 " 51	1er juillet—July 1862			601
	St. Eugène de Grantham	Paroisse—Parish	42-43" 45	31 oct.—Oct. 1879	Français-French	20 nov.—Nov. 1880	629
	St. Germain de Grantham	"	20 " 41	1er janv.—Jan. 1858	"	27 fév.—Feb. 1858	625
	Wendover et Simpson	Canton—Township	27 " 27	" " " 1864			605
	Wickham	"	29-30" 62	" " " 1867			661
	Wickham-Ouest-West	"	" " "	" " " "	Français-French	13 juillet—July 1895	664
	Drummondville	Ville—Town	51-52" 88	12 juillet—July 1888			67

	Mégantic	Comté—County	18 " 100	1er juillet—July 1855			
	Halifax-Nord-North	Canton—Township	20 " 133	1er janv.—Jan. 1858	Français-French		852
	Halifax-Sud-South	"	20 " 133	" " " 1858			

ARTH	Kingsey	"	8 "	40	1er juillet—July	1845				615
	Kingsey-Falls	"	27-28 "	64	1er janv.—Jan.	1865	Anglais-English	15 juillet—July	1865	601
	L'Avenir	"	25 "	51	1er juillet—July	1862				629
	St. Eugène de Grantham	Paroisse—Parish	42-43 "	45	31 oct.—Oct.	1879	Français-French	20 nov.—Nov.	1880	625
	St. Germain de Grantham	"	20 "	41	1er janv.—Jan.	1858	"	27 fév.—Feb.	1858	605
	Wendover et Simpson	Canton—Township	27 "	27	" " "	1864				661
	Wickham	"	29-30 "	62	" " "	1867				664
	Wickham-Ouest-West	"	"	"	" " "	"	Français-French	13 juillet—July	1895	67
	Drummondville	Ville—Town	51-52 "	88	12 juillet—July	1888				

	Mégantic	Comté—County	18 "	100	1er juillet—July	1855				852
	Halifax-Nord-North	Canton—Township	20 "	133	1er janv.—Jan.	1858	Français-French	27 mars—March	1858	770
	Halifax-Sud-South	"	20 "	133	" " "	"				687
	Inverness	"	8 "	40	1er juillet—July	1845	Anglais-English	1er déc.—Dec.	1855	754
	Ireland	"	8 "	40	" " "	"				751
	Ireland-Nord-North	"	Code munici.		1er janv.—Jan.	1873				691
	Kingsville	Village	"	"	22 sept.—Sept.	1892				61
	Leeds	Canton—Township	8 V. c.	40	1er juillet—July	1845	Anglais-English	30 avril—April	1881	750
	Leeds-Est-East	"	Code munici.		1er janv.—Jan.	1882				682
	Nelson	"	8 V. c.	40	Avant—Before	1853				765
	Plessisville	Village	10-11 "	7	27 avril—April	1855	Français-French	22 dec.—Dec.	1855	59
	Somerset-Nord-North	Canton—Township	20 "	136	1er janv.—Jan.	1858	"	24 oct.—Oct.	1857	691
	Somerset-Sud-South	"	"	"	" " "	"	"	24 oct.—Oct.	1857	810
	Ste. Anastasie de Nelson	Paroisse—Parish	45 "	43	" " "	1883	"	24 oct.—Oct.	1891	685
	St. Désiré du Lac Noir	"	Code munici.		11 nov.—Nov.	1891				750
	St. Pierre Baptiste	"	"	"	26 sept.—Sept.	1887				755
	Thetford-Nord-North	Canton—Township	"	"	1er janv.—Jan.	1875				686
	Thetford-Sud-South	"	"	"	" " "	1886				749
	Beauce	Comté—County	18 V. c.	100	1er juillet—July	1855	Français-French	19 mars—March	1856	820
	Agnes	Village	Code munici.		22 avril—April	1895				699
	Aubert Gallion	SeigneurieSeigniory	8 "	40	1er juillet—July	1845	Français-French	17 janv.—Jan.	1857	767
	Aylmer	Canton—Township	29-30 "	66	1er sept.—Sept	1866	"	22 nov.—Nov.	1855	714
	Broughton	"	8 "	40	1er juillet—July	1845				786
	Ditchfield et Spalding	"	Code munici.		1er janv.—Jan.	1882				717
	Gayhurst (Partie-Part)	"	"	"	" " "	1885				713
	Lambton	"	8 V. c.	40	22 avril—April	1847	Français-French	29 sept.—Sept.	1855	724
	Linière	SeigneurieSeigniory	8 "	40	1er juillet—July	1845				735
	Metgermette-Nord-North	Canton—Township	Code munici.			1886				701
	Shenley	"	23 V. c.	61	1er janv.—Jan.	1863				813
	Shenley, Dorcet, Jersey et Marlow	"	Code munici		15 mai—May	1888				699
	Sts. Anges	Paroisse—Parish	"	"	1er janv.—Jan.	1881				714
	St. Benoit Labre	"	"	"	4 " "	1894				777
	St. Côme de Kennebec	"	"	"	24 juin—June	1892				702
	St. Elzéar	"	8 V. c.	40	1er juillet—July	1845				718
	St. Ephrem de Tring	"	27 "	29	1er janv.—Jan.	1864	Français-French	23 avril—April	1864	803
	St. Evariste de Forsyth	"	33 "	39	1er mars—Mar.	1870				703
	St. François de la Beauce	"	8 "	40	1er juillet—July	1845	Français-French	26 mars—March	1864	788
	St. Frédéric	"	18 "	100	28 août—August	1856	"	27 "	1858	731
	St. Joseph de la Beauce	"	8 "	40	1er juillet—July	1845	"	6 oct.—Oct.	1855	790
	St. Joseph	Village	Code munici.		3 oct.—Oct.	1889	"	28 fév.—Feb.	1891	60
	Ste. Marie de la Beauce	Paroisse—Parish	8 V. c.	40	1er juillet—July	1845	"	29 sept.—Sept.	1855	716
	St. Méthode d'Adstock	"	Code munici.		29 juin—June	1894				774
	St. Pierre de Broughton	"	"	"	1er janv.—Jan.	1878				710
	St. Sévérin	"	39 V. c.	42	24 déc.—Déc.	1875				715
	St. Théophile	"	Code munici.		13 juillet—July	1894				700
	St. Victor de Tring	"	27 V. c.	29	1er janv.—Jan.	1864				799
	Dorchester	Comté—County	18 V. c.	100	1er juillet—July	1855				834
	St. Anselme	Paroisse—Parish	8 "	40	" " "	1845	Français-French	15 mars—March	1856	771
	St. Bernard	"	"	"	" " "	"	"	22 sept.—Sept.	1855	747
	Ste. Claire de Joliette	"	"	"	" " "	"	"	2 avril—April	1859	768
	St. Edouard de Frampton	"	Code munici.		27 janv.—Jan.	1892				781

TABLEAU SYNOPTIQUE DES MUNICIPALITÉS DE LA PROVINCE DE QUÉBEC.

SYNOPTICAL TABLE OF THE MUNICIPALITIES OF THE PROVINCE OF QUEBEC.

District	Nom de la municipalité / Name of the Municipality	Municipalité de / Municipality of	Autorité / Authority	Date de la mise en force / Date of coming into force	Publication des résolutions, avis, règlements / Publication of resolutions, notices, by-laws — Idiome / Language	Publication des résolutions, avis, règlements / Publication of resolutions, notices, by-laws — Date	Folio / Description
BEAUHARNOIS	Ste. Germaine du Lac Etchemin	Paroisse—Parish	Code munici.	1er janv.—Jan. 1874			745
	Ste. Hénédine	"	8 V. c. 40	10 août—August 1852	Français-French	15 mars—March 1856	784
	St. Isidore	"	" "	1er juillet—July 1845	"	13 déc.—Dec. 1862	748
	Ste. Justine	"	Code munici.	27 janv.—Jan. 1892			760
	St. Léon de Standon	"	" "	1er " " 1874			779
	St. Malachie de Frampton	"	" "	" " "			788
	Ste. Marguerite de Joliette	"	8 V. c. 40	1er juillet—July 1845	Français-French	27 avril—April 1867	792
	St. Odilon de Cranbourne	"	Code munici.	27 janv.—Jan. 1892			785
	Watford-Ouest-West	Canton—Township	" "	26 sept.—Sept. 1887			795
	Beauharnois	Comté—County	18 V. c. 100	1er juillet—July 1855			821
	Ste-Cécile	Paroisse—Parish	8 " 40	1er mai—May 1855			289
	St-Clément de Beauharnois	"	" "	1er juillet—July 1845			295
	St-Etienne	"	29-30 " 64	1er janv.—Jan. 1867			275
	St-Louis de Gonzague	"	8 " 40	28 " " 1853	Français-French	15 sept.—Sept. 1855	294
	St-Stanislas de Kostka	"	" "	29 déc.—Dec. 1854	" "	" " "	274
	St-Timothée de Beauharnois	"	" "	1er juillet—July 1845	" "	" " "	288
	Beauharnois	Ville—Town	27 " 24	15 oct.—Oct. 1863			59
	Salaberrry de Valleyfield	"	37 " 43	28 janv.—Jan. 1874			63
	Châteauguay	Comté—County	18 V. c. 100	1er juillet—July 1855			830
	Ormstown	Village	Code munici.	18 déc.—Déc. 1889			54
	St-Antoine Abbé	Paroisse—Parish	23 V. c. 31	8 juin—Juin 1860			206
	Ste-Clothilde	"	Code munici.	2 avril—April 1885			205
	St-Jean Chrysostôme de Russell	"	8 V. c. 40	1er juillet—July 1845			204
	St-Joachim de Châteauguay	"	" "	" " "			208
	St-Malachie d'Ormstown	"	" "	" " "	Anglais-English	15 sept.—Sept. 1855	207
	Ste-Martine de Beauharnois	"	" "	" " "	Français-French	8 aout—Aug. 1857	294
	Ste-Philomène	"	" "	" " "	"	13 sept.—Sept. 1862	280
	st-Urbain Premier	"	" "	22 juin—June 1849			209
	Très St-Sacrement	"	Code munici.	2 avril—April 1885			203
	Huntingdon	Comté—County	18 V. c. 100	1er juillet—July 1855	Anglais-English	19 jan.—Jan. 1856	839
	Dundee	Canton—Township	8 " 40	" " " 1845	"	8 sept.—Sept. 1855	270
	Elgin	"	12 " 135	30 mai—May 1849	"	22 " "	268
	Franklin	Canton—Township	20 V. c. 120	1er juillet—July 1857	Anglais-English	17 avril—April	
	Godmanchester	"	8 " 40	" " "			

BEAUHARNOIS	St-Martine de Beauharnois	"	"	"	"	"	"	"	"	280
	Ste-Philomène	"	"	"	"	"	"	"	"	209
	St-Urbain Premier	"	"	"	23 juin—June	1849				203
	Très St-Sacrement	"	Code munici.		2 avril—April	1885				
	—o—									
	Huntingdon	Comté—County	18 V. c.	100	1er juillet—July	1855	Anglais-English	19 jan.—Jan.	1856	839
	Dundee	Canton—Township	8 "	40	" " "	1845	"	8 sept.—Sept.	1855	270
	Elgin	"	12 "	135	30 mai—May	1849	"	22 " "		268

BEDFORD	Franklin	Canton—Township	20 V. c.	120	1er juillet—July	1857	Anglais-English	17 avril—April	1858	270
	Godmanchester	"	8 "	40	" " "	1845	"	15 sept.—Sept.	1855	287
	Havelock	"	25 "	52	1er avril—April	1863	"	23 mai—May	1863	268
	Hemmingford	"	8 "	40	1er juillet—July	1845	"	1er déc.—Dec.	1855	288
	Hemmingford	Village	Code munici.		1er janv.—Jan.	1878	"	16 oct.—Oct.	1880	56
	Hinchinbrooke	Canton—Township	8 V. c.	40	1er juillet—July	1845	"	15 sept.—Sept.	1855	281
	Huntingdon	Village	10-11 "	7	9 oct.—Oct.	1848	"	" "	"	57
	St-Anicet	Paroisse—Parish	8 "	40	1er juillet—July	1845				267
	Ste-Barbe	"	Code munici.		1er janv.—Jan.	1883				265
	——◆◆◆——									
	Brome	Comté - County	18 V. c.	100	1er juillet—July	1855	Anglais-English	21 juin—June	1873	825
	Bolton-Est-East	Canton—Township	8 "	40	" " "	1845	"	20 sept.—Sept.	1856	573
	Bolton-Ouest-West	"	40 "	45	28 déc.—Dec.	1876	"	16 juin—June	1883	582
	Brome	"	8 "	40	1er juillet—July	1845	"	15 sept.—Sept.	1855	584
	Eastman	Village	Code munici.		10 déc.—Dec	1888				57
	Farnham-Est-East	Canton—Township	18 V. c.	100	1er juillet—July	1855	Anglais-English	19 janv.—Jan.	1856	594
	Knowlton	Village	Code munici.		6 " "	1888	"	3 nov.—Nov.	1888	58
	Potton	Canton—Township	8 V. c.	40	1er " "	1845	"	1er déc.—Dec.	1855	577
	Sutton	"	" "	"	" " "	"	"	22 " "	"	583
	—o—									
	Missisquoi	Comté—County	18 V. c.	100	1er juillet—July	1855	Anglais-English	30 avril—April	1859	853
	Clarenceville, ou St. George de	SeigneurieSeigniory	8 "	40	1er juillet—July	1845	"	20 sept.—Sept.	1856	572
	Cowansville	Village	Code munici.		1er janv.—Jan.	1876	"	1er juillet—July	1876	48
	Dunham	Canton—Township	8 V. c.	40	1er juillet—July	1845	"	25 aout—Aug.	1855	639
	Dunham	Village	23 "	61	1er janv.—Jan.	1867	"	2 mars—March	1867	48
	Farnham-Ouest-West	Canton—Township	8 "	40	1er juillet—July	1845				571
	Foucault, ou St. Thomas de	SeigneurieSeigniory	"	"	" " "	"				568
	Frelighsburg	Village	23 "	61	1er jan.—Jan.	1867				49
	N. D. des Anges de Stanbridge	Paroisse—Parish	8 "	40	4 avril—April	1846	Français-French	18 mai 61 & 28 juin	90	588
	N. D de Stanbridge	"	52 "	62	21 mars—March	1889	"	5 juillet—July	1890	577
	Philipsburg	Village	8 "	40	12 janv.—Jan.	1846	Anglais-English	1er sept. Sept	1855	50
	Stanbridge	Canton—Township	"	"	1er juillet—July	1845				635
	Stanbridge Station	Village	52 "	60	21 mars—March	1889				51
	St. Armand Est-East, ou Freligsb'g	SeigneurieSeigniory	8 "	40	1er juillet—July	1845	Anglais-English	15 sept.—Sept.	1855	572
	St. Armand-O.-W., ou Philipsburg	"	" "	"	" " "	"	"	6 oct.—Oct.	"	575
	St. Ignace de Sanbridge	Paroisse—Parish	52 "	62	21 mars—March	1889				576
	Sweetsburg	Village	Code munici.		1er jan.—Jan.	1875	Anglais-English	1er juillet—July	1876	51
	Bedford	Ville—Town	53 V. c.	77	1er mai—May	1890				66
	Farnham	"	40 "	47	28 déc.—Déc.	1876				49
	—o—									
	Shefford	Comté—County	18 V. c.	100	1er juillet—July	1855				871
	Ely-Nord-North	Canton—Township	27 "	9	1er janv.—Jan.	1864				578
	Ely-Sud-South	"	" "	"	" " "	"				590
	Granby	"	8 "	40	1er juillet—July	1845				595
	Granby	Village	18 "	100	1er janv.—Jan.	1859				52
	Roxton	Canton—Township	27 "	9	" " "	1864				592
	Roxton-Falls	Village	23 "	61	" " "	1863				52
	Shefford	Canton—Township	8 V. c.	40	1er juillet—July	1845	Anglais-English	15 sept.—Sept.	1855	583
	Shefford-Ouest—West	Village	Code munici.		26 déc.—Dec.	1888				53
	St-Alphonse	Paroisse—Parish	54 V. c.	55	30 déc.—Dec.	1890				593
	Stukeley-Nord—North	Canton—Township	8 "	40	3 juin—June	1847				584
	Stukley-Sud—South	"	" "	"	3 " "	"				575
	Ste-Cécile de Milton	"	27 "	9	1er jan.—Jan.	1864				598

TABLEAU SYNOPTIQUE DES MUNICIPALITÉS DE LA PROVINCE DE QUÉBEC

SYNOPTICAL TABLE OF THE MUNICIPALITIES IN THE PROVINCE OF QUEBEC

District	Nom de la municipalité / Name of the municipality	Municipalité de / Municipality of	Autorité / Authority	Date de la mise en force / Date of coming into force	Publication des résolutions, avis règlements / Publication of resolutions, notices, by-laws: Idiome / Language	Date	Folio / Description
CHICOUTIMI	St-Joachim de Shefford	Paroisse—Parish	47 V. c. 37	10 juin—June 1884			575
	Ste-Pudentienne	"	38 " 68	23 fév.—Féb. 1875			591
	Ste-Pudentienne	Village	Code munici.	16 janv.—Jan. 1886			53
	St-Valérien de Milton	Canton—Township	27 V. c. 9	1 " " 1864	Français-French	12 mars—March 1864	586
	Waterloo	Ville—Town	54 " 85	30 déc.—Dec. 1890			44
	Chicoutimi	Comté—County	18 " 100	1er juillet—July 1855	Français-French	15 sept.—Sept. 1855	831
	Bagotville (Divison N. O)	Canton—Township	22 " 69	4 mai—May 1859	"	21 juillet—July 1860	113
	Bagotville	Village	39 " 45	1er fév.—Feb. 1876			45
	Bourget	Canton—Township	Code munici.	9 sept.—Sept. 1885	Français-French	5 mars—March 1887	191
	Chicoutimi	"	8 V. c. 40	1er juillet—July 1845	"	31 juillet—July 1858	114
	Grande Baie	Canton—Township	22 " 69	4 mai—May 1859			113
	N. D. de Laterrière	Paroisse—Parish	Code munici.	1er janv—Jan. 1883			153
	Ste-Anne de Chicoutimi	Village	" "	5 déc—Dec. 1893			46
	St-Dominique de Jonquières	Paroisse—Parish	" "	1er janv.—Jan. 1883			192
	St-Fulgence	"	" "	" " " 1873			155
	St-Jean	Canton—Township	22 V. c. 101	" " " 1859			112
	Tremblay	"	18 " 100	1er juillet—July 1855			110
	Chicoutimi	Ville—Town	57 " 66	8 janv.—Jan. 1894			46
	—o—						
	Lac St-Jean No. 1	Comté—County	55-56" 45	24 juin—June 1892			844
	Delisle	Canton—Township	Code munici.	10 " " 1890			188
	Hébertville	"	22 V. c. 70	4 mai—May 1859	Français-French	31 mars—March 1860	145
	N. D. de Hébertville	Village	Code munici.	1er janv.—Jan. 1882			47
	St-Bruno	Paroisse—Parish	" "	" " " 1886			189
	St-Gédéon	"	" "	9 déc.—Dec. 1887			190
	St-Jérôme du Lac St-Jean	"	" "	1er janv.—Jan. 1873			156
	St-Joseph d'Alma	"	" "	" " " 1879			151
	—o—						
	Lac St. Jean No. 2	Comté—County	55-56V. c. 45	24 juin—June 1892			845
	Normandin et Albanel	Canton—Township	Code munici.	18 avril—April 1890			187
	Roberval	"	22 V. c. 70	4 mai—May 1855	Français-French	9 mars—March 1861	140
	Roberval	Village	Code munici.	1er janv.—Jan. 1884			48
	St. Félicien	Paroisse—Parish	" "	" " " 1881			154
	St. François de Salles	"	" "	14 mai—May 1888			190
	St. Louis de Métabetchouan	Paroisse—Parish	Code munici.	1er janv.—Jan. 1873			143
	St. Méthode	"	" "	" " "			

St-Jérôme du Lac St-Jean	"	" "	1er janv.—Jan.	1873			156
St-Joseph d'Alma	"	" "	" " "	1879			151
—o—							
Lac St. Jean No. 2	Comté—County	55-56V. c. 45	24 juin—June	1892			845
Normandin et Albanel	Canton—Township	Code municl.	18 avril—April	1890			187
Roberval	"	22 V. c. 70	4 mai—May	1855	Français-French	9 mars—March 1861	140
Roberval	Village	Code municl.	1er janv.—Jan.	1884			48
St. Félicien	Paroisse—Parish	" "	" " "	1881			154
St. François de Salles	"	" "	14 mai—May	1888			190

St. Louis de Métabetchouan	Paroisse—Parish	Code municl.	1er janv.—Jan.	1873			143
St, Méthode	"	" "	" " "	1886			191
St. Prime	"	" "	" " "	1873			156
St. Thomas d'Aquin	"	" "	3 nov.—Nov.	1873			184
Bonaventure	Comté—County	18 V. c. 100	1er juillet—July	1855			824
Carleton	Canton—Township	8 " 40	" " "	1845	Français-French	28 juin—June 1856	38
Hope	"	" "	" " "	"			38
Mann	"	" "	" " "	"	Anglais-English	27 fév.—Feb. 1858	39
Maria	"	" "	" " "	"			40
Matapédia	"	" "	" " "	"	Anglais-English	25 sept.—Sept. 1858	40
New-Carlisle	"	40 " 43	1er fév —Feb.	1877			41
New-Richmond	"	8 " 40	1er juillet—July	1845			41
Paspébiac	"	40 " 43	1er fév.—Feb.	1877			43
Port Daniel-Est-East	"	Code municl.	1er janv.—Jan.	1884			43
Port Daniel-Ouest-West	"	" "	" " "	"			45
Ristigouche	"	18 V. c. 100	1er juillet—July	1855	Anglais- English	6 nov.—Nov. 1858	43
Shoolbred	SeigneurieSeigniory	8 " 40	" " "	1845			70
St. Bonaventure de Hamilton	Paroisse—Parish	Code municl.	1er janv.—Jan.	1884			97
St. Charles de Caplan	"	" "	" " "	1875			98
—o—							
Gaspé No. 1	Comté—County	18 V. c. 100	1er juillet—July	1855			836
Anse aux Griffons	Canton—Township	33 " 43	1er fév.—Feb.	1870			107
Anse du Cap	"	31 " 30	24 " "	1868			78
Baie de Gaspé Nord & Sydenham	"	8 " 40	1er juillet—July	1845			72
Baie de Gaspé Sud	"	" "	" " "	"	Anglais-English	7 fév.—Feb. 1857	104
Cap des Rosiers	"	33 " 43	1er fév.—Feb	1870			104
Cloridorme	"	Code municl.	1er jan.—Jan.	1885			103
Douglas	"	8 V. c. 40	1er juillet—July	1845	Anglais-English	22 déc.—Dec. 1855	102
Douglas-Ouest-West	"	Code municl.	1er janv.—Jan.	1880			102
Fox	"	18 V. c. 100	1er juillet—July	1855			75
Gaspé	Village	Code municl.	1er Janv.—Jan	1874	Anglais-English	31 déc.—Dec. 1886	70
Grande Rivière	SeigneurieSeigniory	8 V, c. 40	1er juillet—July	1845	Français-French	9 oct.—Oct. 1858	74
Newport	Canton—Township	" "	" " "	"			75
Pabos	SeigneurieSeigniory	39 " 44	1er janv.—Jan.	1876			78
Perce	Canton—Township	8 V. c. 40	1er juillet—July	1845			74
St. Alban du Cap des Rosiers	Paroisse—Parish	Code municl.	13 mars—March	1895			139
St. Pierre de la Malbaie No. 1	"	40 V. c. 44	22 déc.—Dec.	1876			79
St. Pierre de la Malbaie No. 2	"	" "	22 " "	"			82
York	Canton—Township	29-30 " 65	15 août—Aug.	1866			103
—o—							
Gaspé No. 2	Comté—County	37 " 43	1er janv.—Jan.	1875			837
Grosse Isle	Paroisse—Parish	Code municl.	19 nov.—Nov.	1892			440
Havre Aubert	"	37 V. c. 43	1er janv.—Jan.	1875			151
Havre aux Maisons	"	" "	" " "	"			151
L'Etang du Nord	"	" "	" " "	"			151
—o—							
Gaspé No. 3	Comté—County	47 V. c. 42	1er janv.—Jan.	1885			838
Ste. Anne des Monts	Paroisse—Parish	12 " 126	30 mai—May	1849	Français-French	9 fév.—Feb. 1856	79
St. Maxime du Mont Louis	"	47 " 42	10 juin—June	1884			76
St. Norbert du Cap Chat	"	Code municl.	1er janv.—Jan.	1885			95

TABLEAU SYNOPTIQUE DES MUNICIPALITÉS DE LA PROVINCE DE QUÉBEC

SYNOPTICAL TABLE OF THE MUNICIPALITIES IN THE PROVINCE OF QUÉBEC

District	Nom de la municipalité — Name of the municipality	Municipalité de — Municipality of	Autorité — Authority	Date de la mise en force — Date of coming into force	Publication des résolutions, avis, règlements — Publication of resolutions, notices, by-laws: Idiome — Language	Publication des résolutions, avis, règlements — Publication of resolutions, notices, by-laws: Date	Folio — Description
IBERVILLE	Iberville	Comté—County	18 V. c. 100	1er juillet—July 1855			840
	St. Alexandre	Paroisse—Parish	8 " 40	13 janv.—Jan. 1851	Français-French	13 mai—May 1871	531
	Ste. Anne de Sabrevois	"	Code munici.	1er mars—Mar. 1888			556
	St. Athanase de DeBleury	"	8 V. c. 40	1er juillet—July 1845	Français-French	16 fév.—Feb. 1856	539
	Ste. Brigide	"	" "	24 " " 1846			552
	St. George ou Henryville	"	" "	1er " " 1845			531
	St Grégoire le Grand de Monnoir	"	" "	" " " "	Français-French	29 sept.—Sept. 1855	549
	St. Sébastien	"	23 " 61	17 fév.—Feb. 1865			530
	Iberville	Ville—Town	22 " 64	4 mai—May 1859			541
	—o—						
	Napierville	Comté—County	18 V. c 100	1er juillet—July 1855			858
	Napierville	Village	Code munici.	1er janv.—Jan. 1873			217
	St. Cyprien de DeLery	Paroisse—Parish	8 V. c. 40	1er juillet—July 1845	Français-French	1er déc.—Dec. 1855	218
	St. Edouard de St. George	"	" "	" " " "	"	18 mai—May 1861	210
	St. Michel Archange	"	" "	23 sept.—Sept. 1853		22 déc.—Dec. 1855	217
	St. l atrice de Sherrington	"	" "	6 juillet—July 1850			218
	St. Rémi	Village	18 " 100	1er janv.—Jan. 1860	Français-French	4 fév.—Feb. 1860	216
	St. Rémi de la Salle	Paroisse—Parish	8 " 40	1er juillet—July 1845			213
	—o—						
	St. Jean	Comté—County	18 V. c. 100	1er juillet—July 1855			876
	St. Bernard ou Lacolle	Paroisse—Parish	8 " 40	" " " 1845	Français-French		224
	St. Blaise	"	Code munici.	20 août—Aug. 1892		15 avril—April 1893	231
	St. Jean l'Evangéliste de Dorchest'	"	8 V. c. 40	1er juillet—July 1845			225
	St. Luc de Longueuil	Paroisse—Parish	8 " 40	1er juillet—July 1845			220
	Ste. Marguerite de Blairfindie	"	" "	" " " "		28 juin—June 1856	201
	St. Valentin	"	" "	" " " "	Français-French	5 avril—April 1856	225
	St. Jean	Ville—Town	22 " 100	15 oct.—Oct. 1858	"		223
	Joliette	Comté—County	18 V. c. 100	1er juillet—July 1855	Français-French	22 sept.—Sept 1855	842
	Bienh. Alphonse de Rodriguez	Paroisse—Parish	29-30 " 32	" " " "			437
	St. Ambroise de Kildare	Paroisse—Parish	18 " 100	1er juillet—July 1855	Français-French	26 avril—April 1856	508
	Ste. Béatrix	"	23 " 61	11 mai—May 1864	"	29 oct.—Oct. 1864	494
	St. Charles Borromée du Village d'Industrie	"	8 " 40	1er juillet—July 1845			499
	St. Côme	"	Code munici.	1er janv.—Jan. 1873			429
	Ste. Elizabeth	Paroisse—Parish	8 V. c. 40	1er juillet—July 1845			486
	Ste. Emélie de l'Energie	"	47 " 43	10 juin—June 1884			

Joliette	Comté—County	18 V. c.	100	1er juillet—July	1855	Français-French	22 sept.—Sept	1855	842
Bienh. Alphonse de Rodriguez	Paroisse—Parish	29-30 "	32	" " "					437
St. Ambroise de Kildare	Paroisse—Parish	18 "	100	1er juillet—July	1855	Français-French	26 avril—April	1856	508
Ste. Béatrix	"	23 "	61	11 mai—May	1864	"	29 oct.—Oct.	1864	494
St. Charles Borromée du Village d'Industrie	"	8 "	40	1er juillet—July	1845				499
St. Côme	"	Code municl.		1er janv.—Jan.	1873				429

JOLIETTE

Ste. Elizabeth	Paroisse—Parish	8 V. c.	40	1er juillet—July	1845				486
Ste. Emélie de l'Energie	"	47 "	43	10 juin—June	1884				438
St. Félix de Valois	"	8 "	40	1er juillet—July	1845	Français-French	15 mars—March	1856	507
St. Jean de Matha	"	18 "	100	" " "	1855	"	15 mars—March	1856	506
Ste. Mélanie	"	8 "	40	" " "	1845	"	22 sept.—Sept.	1855	497
St. Paul de Lavaltrie	"	"	"	" " "	"				488
St. Thomas de North Jersey	"	"	"	" " "	"	Français-French	15 mars—March	1856	496
Joliette	Ville—Town	27 "	23	15 oct.—Oct.	1863				495
—o—									
L'Assomption	Comté—County	18 V. c.	100	1er juillet—July	1855	Français-French	6 oct.—Oct.	1855	846
L'Assomption	Paroisse—Parish	8 "	40	" " "	1845	"	25 août—Aug.	1855	410
L'Assomption	Ville—Town	Code municl.		1er janv.—Jan.	1888	"	8 sept.—Sept	1855	69
L'Assomption de Repentigny	Paroisse—Parish	8 V. c.	40	1er juillet—July	1845	"	24 nov.—Nov.	1855	400
L'Epiphanie	"	22 "	100	" " "	"	"	5 mars—March	1859	413
St. Charles de Lachenaye	"	8 "	40	" " "	"	"	8 sept.—Sept.	1855	394
St. Henri de Mascouche	"	"	"	" " "	"				385
St. Lin	"	"	"			Français-French	25 oct.—Oct.	1856	370
St. Paul l'Ermite	"	18 "	100	20 fév.—Feb.	1957	"	13 mars—March	1858	393
St. Roch de L'Achigan	"	8 "	40	1er juillet—July	1845				372
St. Sulpice	"	"	"	" " "	"	Français-French	24 nov.—Nov.	1855	447
Laurentides	Ville—Town	46 "	81	30 mars—March	1883				397
—o—									
Montcalm	Comté—County	18 V. c.	100	1er juillet—July	1855				854
Chertsey	Canton—Township	"	"	" " "	1856				439
Kilkenny	"	"	"	" " "	1855				421
Rawdon	"	8 "	40	" " "	1845				438
St. Alexis	Paroisse—Parish	"	"	18 août—Aug.	1851				442
St. Esprit	"	"	"	1er juillet—July	1845	Français-French	19 janv—Jan.	1856	442
S. Jacques de Sulpice ou l'Achigan	"	"	"	" " "	"				450
Ste-Julienne de Rawdon	Paroisse—Parish	18 V. c.	100	1er juillet—July	1855	Français-French	11 mai—May	1867	435
St-Liguori	"	"	"	" " "	"				456
Ste-Marie Salomée	"	Code municl.		27 déc.—Déc.	1888	Français-French	29 oct.—Oct.	1892	446
Wexford	Canton—Township	18 V. c.	100	1er janv.—Jan.	1860				445

KAMOURASKA

Kamouraska	Comté—County	18 V. c.	100	1er juillet—July	1855	Français-French	19 janv.—Jan.	1856	843
Kamouraska	Village	"	"	1er janv.—Jan.	1858	"	31 mars—March	1860	230
N. D. du Mont Carmel	Paroisse—Parish	"	"	1er juillet—July	1855	"	1er déc.—Dec.	1855	168
Rivière Ouelle	"	8 "	40	" " "	1845	"	24 nov.—Nov.	1855	198
St-Alexandre	"	18 "	100	23 nov.—Nov.	1857	"	1er déc.—Dec.	1855	197
St André	"	8 "	40	1er juillet—July	1845	"	4 fév.—Feb.	1860	244
Ste-Anne de la Pocatière	"	"	"	" " "	"				175
St-Denis de la Bouteillerie	"	"	"	" " "	"	Français-French	15 sept —Sept.	1855	226
St-Germain	"	Code municl.		29 juin—June	1893				196
Ste-Hélène	"	8 V. c.	40	2 fév.—Feb.	1848	Français-French	22 déc.—Dec.	1855	229
St-Louis de Kamouraska	"	"	"	1er juillet—July	1845	"	22 déc.—Dec.	1855	173
St-Onésime d'Ixworth	"	18 "	"	13 mai—May	1859				199
St-Pacôme	"	23 "	61	20 fév.—Feb.	1866	Français-French	19 janv.—Jan.	1856	194
St-Paschal de Kamouraska	"	8 "	40	1er juillet—July	1845	"	24 nov.—Nov.	1855	246
St-Philippe de Néry	"	Code municl.		29 déc.—Dec.	1875				200
Woodbridge	Canton—Township	"	"						172
—o—									
Témiscouata	Comté—County	18 V. c.	100	1er juillet—July	1855	Français French	1er déc.—Dec.	1855	878
Armand	Canton—Township	Code municl.		1er janv.—Jan.	1881				123

TABLEAU SYNOPTIQUE DES MUNICIPALITÉS DE LA PROVINCE DE QUÉBEC.

SYNOPTICAL TABLE OF THE MUNICIPALITIES OF THE PROVINCE OF QUEBEC.

District	Nom de la municipalité / Name of the Municipality	Municipalité de / Municipality of	Autorité / Authority	Date de la mise en en force / Date of coming into force	Publication des résolutions, avis, règlements — Publication of resolutions, notices, by-laws: Idiome / Language	Publication des résolutions, avis, règlements — Publication of resolutions, notices, by-laws: Date	Folio — Description
	Bégon	Canton—Township	23 V. c. 61	1er janv.—Jan. 1864			127
	Hocquart	"	Code munici.	" " " 1884			121
	Isle Verte	Paroisse—Parish	8 V. c. 40	1er juillet—July 1845	Français-French	8 sept.—Sept. 1855	139
	Kakouna	"	" "	1er " " "	"	15 sept.—Sept. 1855	138
	N. D. du Lac	"	23 " 61	20 mai—May 1871			124
	N. D. du Portage	"	18 " 110	19 juillet—July 1856	Français-French	16 juin—June 1860	118
	Rivière du Loup, (En bas)	"	8 " 40	1er " " 1845	"	16 fév.—Feb. 1856	119
	St-Antonin	"	18 " 100	11 déc.—Dec. 1856	"	14 avril—April 1860	130
	St-Arsène	"	8 " 40	1er juin—June 1848	"	25 août—Aug. 1855	131
	St-Clément	"	Code munici.	1er janv.—Jan. 1885			121
	St-Eloi	"	8 V. c. 40	13 juin—June 1848	Français-French	25 août—Aug. 1855	133
	St-Epiphane	"	Code munici.	20 mars—March 1894			149
	Ste-Françoise	"	" "	1er janv.—Jan. 1876			116
	St-François-Xavier	"	" "	" " " 1873			115
	St. George de Kakouna	Village	23 V. c. 61	1er janv.—Jan. 1869	Français-French	24 déc.—Dec. 1869	124
	St. Hubert	Paroisse—Parish	Code munici.	4 " " 1894			117
	St. Louis du Ha Ha	"	"	14 juillet—July 1874			122
	St. Paul de la Croix	"	"	1er janv.—Jan. 1873			124
	Ste. Rose du Dégélé	"	"	24 sept.—Sept. 1885			112
	Trois Pistoles	"	8 V. c. 40	1er juillet—July 1845			152
	Whitworth	Canton—Township	18 " 100	1er " " 1855	Français-French	8 sept.—Sept. 1855	128
	Fraserville	Ville—Town	37 " 47	28 janv.—Jan. 1874			126
	Bellechasse	Comté—County	18 V. c. 100	1er juillet—July 1855	Français-French	19 janv.—Janv. 1856	821
	N. D. Auxiliatrice de Buckland	Paroisse—Parish	Code munici.	1er janv.—Jan. 1885			272
	Roux, Bellechasse et Daaquam	Canton—Township	"	1er " " 1875			277
	St. Cajetan d'Armagh	Paroisse—Parish	54 V. c. 54	27 mai—May 1882			259
	St. Charles Borromée, Rivière Boyer	"	8 " 40	1er juillet—July 1845	Français-French	22 déc.—Dec. 1855	279
	St. Damien de Buckland	"	Code munici.	20 déc.—Dec 1890			289
	St. Etienne de Beaumont	"	8 V. c. 40	1er juillet—July 1845	Français-French	24 nov.—Nov. 1855	275
	St. Gervais et Protais	"	" "	1er " " "	"	1er déc.—Dec. 1855	270
	St. Lazare	"	" "	1er " " "	"	15 mars—March 1856	286
	St. Michel	"	" "	1er " " "	"	24 janv.—Jan. 1857	274
	St. Nérée	"	Code munici.	29 mars—March 1887			273
	St. Philémon	Paroisse—Parish	Code munici.	29 mars—March 1892			282
	St. Raphaël	"	18 V. c. 100	20 sept.—Sept. 1855			

St. Cajetan d'Armagh	Paroisse—Parish	54 V. c. 54	27 mai—May 1882				259
St. Charles Borromée, Rivière Boyer	"	8 " 40	1er juillet—July 1845	Français-French	22 déc.—Dec. 1855		279
St. Damien de Buckland	"	Code munici.	20 déc.—Dec 1890				289
St. Etienne de Beaumont	"	8 V. c. 40	1er juillet—July 1845	Français-French	24 nov.—Nov. 1855		275
St. Gervais et Protais	"	" "	1er " " "	"	1er déc.—Dec. 1855		270
St. Lazare	"	" "	1er " " "	"	15 mars—March 1856		286
St. Michel	"	" "	1er " " "	"	24 janv.—Jan. 1857		274
St. Nérée	"	Code munici.	29 mars—March 1887				273

MONTMAGNY

St. Philémon	Paroisse—Parish	Code munici.	29 mars—March 1892				282
St. Raphaël	"	18 V. c. 100	30 sept.—Sept. 1855	Français-French	9 fév.—Feb. 1856		280
St. Valier	"	8 " 40	1er juillet—July 1845	"	26 avril—April 1856		272
—o—							
L'Islet	Comté—County	18 V. c. 100	1er juillet—July 1855	Français-French	22 sept.—Sept. 1855		849
L'Islet	Paroisse—Parish	18 " 40	1er " " 1845	"	28 juin—June 1856		248
St. Aubert	"	20 " 137	1er " " 1857	"	21 " " 1879		246
St. Cyrille	"	8 " 40	1er " " 1845				236
St. Eugène	"	23 " 61	1er j anv.—Jan. 1869				240
St. Jean ou Port Joli	"	8 " 40	1er juillet—July 1845	Français-French	22 déc.—Dec. 1855		249
Ste Louise des Aulnets	"	23 " 61	11 déc.—Déc. 1860	"	18 août—Aug. 1866		242
St. Pamphile	"	Code munici.	21 janv.—Jan. 1888				233
Ste. Perpétue	"	"	21 " " "				228
St. Roch des Aulnets	"	8 V. c. 40	1er juillet—July 1845	Français-French	29 sept.—Sept. 1855		249
—o—							
Montmagny	Comté—County	18 V. c. 100	1er juillet—July 1855				855
Berthier, L'Assomption de Bellechasse ou	Paroisse—Parish	8 V. c. 40	1er juillet—July 1845				223
Cap St. Ignace	"	" "	1er " " "				238
Montminy	Canton—Township	23 " 61	1er janv.—Jan. 1862				235
N. D. du Rosaire	Paroisse—Parish	Code munici.	18 déc.—Dec. 1894				250
St-Antoine de l'Ile aux Grues	"	8 V. c. 40	1er juillet—July 1845	Français-French	31 juillet—July 1867		231
St-François, Rivière du Sud	"	" "	1er " " "	"	19 janv.—Jan. 1856		223
St-Pierre, Rivière du Sud	"	" "	1er " " "	"	1er déc.—Dec. 1855		245
St-Thomas de la Pointe à Caille	"	" "	1er " " "	"	" " "		248
Montmagny	Ville—Town	46 " 84	30 mars—March 1883				232

MONTREAL

Chambly	Comté—County	18 V. c. 100	1er juillet—July 1855				825
Boucherville	Village	" "	1er janv.—Jan. 1857	Français-French	28 fév.—Feb. 1857		263
Chambly	Paroisse—Parish	8 " 40	1er juillet—July 1845				263
Chambly-Bassin	Village	10-11 " 7	19 avril—April 1845				257
Chambly-Canton	"	8 " 40	26 oct.—Oct. 1848				262
St-Antoine de Longueuil	Paroisse—Parish	8 " 40	1er juillet—July 1845				292
St-Basile le Grand	"	23 " 61	15 juin—June 1871	Français-French	21 juin—June 1873		254
St-Bruno de Montarville	"	8 " 40	1er juillet—July 1845	"	28 fév.—Feb. 1857		261
Ste Famille de Boucherville	"	" "	1er " " "	"	" " "		262
St-Hubert	"	23 " 61	1er janv.—Jan. 1861				256
St-Lambert	"	20 " 132	1er juillet—July 1857				264
St-Lambert	Village	Code munici.	16 août—Aug. 1892				319
Longueuil	Ville—Town	37 " 49	12 fév.—Feb. 1874				472
—o—							
Hochelaga	Comté—County	18 V. c. 100	1er juillet—July 1855				838
Côte St-Paul	Paroisse—Parish	8 " 40	14 oct.—Oct. 1846				319
De Lorimier	Village	58 " 60	12 janv.—Jan. 1895				334
L'Enf. Jésus de la Pte. Trembles	Paroisse—Parish	8 " 40	1er juillet—July 1845	Français-French	15 mars—March 1856		333
N. D. de Grâces-Ouest—West	Village	40 " 40	28 déc.—Dec. 1876				314
N. D. des Neiges-Ouest—West	"	52 " 59	21 mars—March 1889				297
Petite-Côte	"	58 " 59	12 janv.—Jan 1895				299
Rivière des Prairies	Paroisse—Parish	8 " 40	1er juillet—July 1845	Français-French	20 fév.—Feb. 1858		321
Sault au Récollet	"	" "	1er " " "	"	25 oct.—Oct. 1856		336
St-Fran. d'Assises Longue Pointe	"	" "	1er " " "				333
St-Léonard de Port-Maurice	"	Code munici	7 avril—April 1886				323
St-Pierre aux Liens	Village	56 V. c. 61	1er janv.—Jan. 1894				299

M.

TABLEAU SYNOPTIQUE DES MUNICIPALITÉS DE LA PROVINCE DE QUÉBEC

SYNOPTICAL TABLE OF THE MUNICIPALITIES IN THE PROVINCE OF QUEBEC

District	Nom de la municipalité / Name of the municipality	Municipalité de / Municipality of	Autorité / Authority	Date de la mise en force / Date of coming into force	Publication des résolutions, avis règlements / Publication of resolutions, notices, by-laws — Idiome / Language	Publication — Date	Folio — Description
	Verdun	Village	Code municl.	1er janv.—Jan. 1875			318
	Côte St-Louis	Ville—Town	53 V. c. 75	2 avril—April 1890			316
	Côte St-Paul	"	57 " 64	8 janv.—Jan. 1891			318
	Maisonneuve	"	46 " 82	31 " " 1884			317
	N. D. des Neiges	"	52 " 85	21 mars—March 1889			298
	Outremont	"	58 " 55	12 janv.—Jan. 1895			317
	Ste-Cunégonde	Cité—City	53 " 70	2 avril—April 1890			312
	St-Henri	"	57 " 60	8 janv.—Jan. 1894			299
	St-Louis du Mile End	Ville—Town	59 " 55	21 déc.—Dec. 1895			305
	Westmount	"	53 " 76	2 avril—April 1890			329
	Montréal	Cité—City	31 Geo. III	7 mai—May 1792			327
	—o—						
	Jacques Cartier	Comté—County	18 V. c. 100	1er juillet—July 1855			841
	Dorval	Village	55-56 " 60	24 juin—June 1892			305
	La Présentation de la Ste Vierge	Paroisse—Parish	Code municl.	11 juillet—July 1895			334
	Senneville	Village	58 V. c. 60	12 janv.—Jan. 1895			304
	Ste. Anne du Bout de l'Isle	Paroisse—Parish	8 " 40	1er juillet—July 1845			320
	Ste. Geneviève	"	" " "	" " "	Français—French	1er déc.—Dec. 1855	313
	Ste. Geneviève	Village	18 " 100	1er janv.—Jan. 1860	" "	4 fev.—Feb. 1860	309
	St. Joachim de la Pointe Claire	Paroisse—Parish	8 " 40	1er juillet—July 1845	" "	22 sept.—Sept. 1855	332
	St. Joachim de la Pointe Claire	Village	" "	2 sept.—Sept. 1854			310
	St. Laurent	Paroisse—Parish	" "	1er juillet—July 1845			325
	St. Michel alias Sts. Anges de Lachine	"	" "	" "			325
	St. Raphaël de l'Isle Bizard	"	8 V. c. 40	" "			312
	Lachine	Ville—Town	36 " 53	24 déc.—Dec. 1872			307
	St. Anne de Bellevue	"	58 " 56	12 janv.—Jan. 1895			62
	St. Laurent	"	56 " 59				302
	Summerlea	"	58 " 57	12 janv.—Jan. 1895			297
	—o—						
	Laprairie	Comté—County	18 " 100	1er juillet—July 1855			846
	Laprairie	Village	8 " 40	30 mars—March 1846			766
	Laprairie de Magdeleine	Paroisse—Parish	" "	1er juillet—July 1845			214
	St. Constant	"	" "	30 mars—March 1846			208
	St. Isidore	"	" "	1er juillet—July 1845	Français—French	1er déc.—Dec. 1855	212
	St. Jacques le Mineur	"	" "	" "	" "	23 sept.—Sept. 1882	209
	St. Philippe	Paroisse—Parish	8 V. c. 40	1er juillet—July 1845	Français—French	12 dec.—Dec. 1885	211
	Caughnawaga St. Frs. Xavier du	Reserves des					

St. Laurent	"	56 " 59					302
Summerlea	"	58 " 57	12 janv.—Jan. 1895				297
—o—							
Laprairie	Comté—County	18 " 100	1er juillet—July 1855				846
Laprairie	Village	8 " 40	30 mars—March 1846				766
Laprairie de Magdeleine	Paroisse—Parish	" "	1er juillet—July 1845				214
St. Constant	"	" "	30 mars—March 1846				208
St. Isidore	"	" "	1er juillet—July 1845	Français—French	1er déc.—Dec. 1853		212
St. Jacques le Mineur	"	" "	" "	"	23 sept.—Sept. 1882		209

MONTREAL

St. Philippe	Paroisse—Parish	8 V. c. 40	1er juillet—July 1845	Français—French	12 dec.—Dec. 1885		211
Caughnawaga, St. Frs. Xavier du Sault St. Louis	Reserves des Iroquois	" "	" "				
—o—							
Laval	Comté—County	18 V. c. 100	1er juillet—July 1855	Français—French	29 sept.—Sept. 1860		847
Ste. Dorothée	Paroisse—Parish	23 " 61	9 août—August 1869				304
St. François de Salle	"	8 " 40	1er juillet—July 1845	Français—French	22 dec.—Dec. 1855		311
St. Martin	"	" "	" "	"	24 nov.—Nov.	c 1855	309
Ste. Rose de Lima	"	" "	" "				306
Ste. Rose	Village	18 " 100	1er janv.—Jan. 1850	Français—French	1er déc.—Dec. 1860		306
St. Vincent de Paul	Paroisse—Parish	8 " 40	1er juillet—July 1845	"	22 " 1855		314
—o—							
Soulanges	Comté—County	18 V. c. 100	1er juillet—July 1855				873
Côteau du Lac, "St. Ignace du"	Paroisse—Parish	8 " 40	" 1845	Français—French	23 avril—April 1900		351
Côteau Landing	Village	" "	1er nov.—Nov. 1853				340
La Rivière Beaudette	"	Code munici.	10 fév.—Feb. 1887				349
La Station du Côteau	"	"	" "				337
Soulanges	"	8 V. c. 40	1er oct.—Oct. 1852				340
St. Clet	Paroisse—Parish	" "	14 mars—March 1850				341
St. Joseph de Soulanges	"	" "	1er juillet—July 1845				341
St. Polycarpe ou Nouv. Longueuil	"	" "	" "				346
St. Polycarpe	Village	Code munici.	14 fév.—Feb. 1887				348
St. Télesphore	Paroisse—Parish	Code munici.	19 avril—April 1877				340
St. Zotique	"	8 V. c. 40	4 juin—June 1849				346
—o—							
Vaudreuil	Comté—County	18 V. c. 100	1er juillet—July 1855				880
Como	Village	Code munici.	1er janv.—Jan. 1877				342
Dorion	"	54 V. c. 57	1er juin—June 1891				350
Newton	Canton—Township	8 " 40	1er juillet—July 1845	Anglais—English	24 nov.—Nov. 1855		368
Pointe Fortune	Village	Code munici.	1er janv.—Jan. 1881				339
Rigaud	"	"	" "	Français—French	2 sept.—Sept. 1882		339
Ste. Jeanne de Chantal de l'Isle Perrot	Paroisse—Parish	8 V. c. 40	1er juillet—July 1845	"	15 sept.—Sept. 1855		348
St. Lazare	"	Code munici.	29 déc.—Dec. 1875				354
Ste. Magdeleine de Rigaud	"	8 V. c. 40	1er juillet—July 1845	Français—French	30 avril—April 1881		362
Ste. Marthe	"	" "	25 nov.—Nov. 1846	"	22 sept.—Sept. 1855		351
St. Michel de Vaudreuil	"	" "	1er juillet—July 1845	"	24 nov.—Nov. 1855		347
St. Michel de Vaudreuil	Village	" "	12 avril—April 1850	"	" "		352
Très St. Redempteur	Paroisse—Parish	Code munici.	30 déc.—Dec. 1880				356
—o—							
Verchères	Comté—County	18 V. c. 100	1er juillet—July 1855	Français—French	6 oct.—Oct. 1855		881
St. Anne de Varennes	Paroisse—Parish	8 " 40	1er juillet—July 1845	"	19 janv.—Jan. 1856		255
St. Antoine de la Rivière Chambly	"	" "	" "	"	24 nov.—Nov. 1855		266
St. François Xavier de Verchères	"	" "	" "	"	12 janv.—Jan. 1856		254
Ste. Julie	"	" "	6 mai—May 1851	"	18 août—August 1855		276
St. Marc de Cournoyer	"	" "	1er juillet—July 1845	"	22 sept.—Sept. 1855		252
St. Mathieu de Belœil	"	" "	" "	"	24 nov.—Nov. 1855		269
Ste. Théodosie	"	Code munici.	24 juillet—July 1878				251
Ste. Trinité de Contrecœur	"	8 V. c. 40	1er juillet—July 1845	Français—French	22 déc.—Dec. 1855		285
Varennes	Village	" "	8 juin—June 1848	"	24 nov.—Nov. 1855		268

TABLEAU SYNOPTIQUE DES MUNICIPALITÉS DE LA PROVINCE DE QUÉBEC

SYNOPTICAL TABLE OF THE MUNICIPALITIES IN THE PROVINCE OF QUÉBEC

District	Nom de la municipalité / Name of the municipality	Municipalité de / Municipality of	Autorité / Authority	Date de la mise en force / Date of coming into force	Publication des résolutions, avis, règlements / Publication of resolutions, notices, by-laws — Idiome / Language	Publication des résolutions, avis, règlements / Publication of resolutions, notices, by-laws — Date	Folio / Description
OTTAWA	Ottawa	Comté—County	18 V. c. 100	1er juillet—July 1855			860
	Amherst	Canton—Township	Code munici.				20
	Aumond	"	"	1er janv.—Jan. 1879			20
	Aylwin	"	23 V. c. 60	1er janv.—Jan. 1862	Anglais-English	11 juillet—July 1863	22
	Bigelow, Wells, Blake et McGill	"	Code munici.	1er janv.—Jan. 1867			23
	Bouchette	"	23 V. c. 61	1er juillet—July 1867			25
	Bowman et Villeneuve	"	Code munici.	1er janv.—Jan. 1885			27
	Buckingham	"	8 V. c. 40	1er juillet—July 1845	Anglais-English	20 sept.—Sept. 1856	26
	Cameron	"	23 " 61	1er janv.—Jan 1867			28
	Clyde	"	Code munici.	1er janv.—Jan. 1882			29
	Eardley	"	8 V. c. 40	17 mars—March 1846			31
	Egan	"	Code munici.	1er janv.—Jan. 1881			31
	Hartwell et Preston	Canton—Township	Code munici.	1er janv.—Jan. 1881			29
	Hincks	"	"	1er " " 1872			32
	Hull	Canton—Township	8 V. c. 19	1er juillet—July 1845	Anglais-English	1er déc.—Dec. 1855	33
	Hull-Est—East	"	Code munici.	12 sept.—Sept. 1889			37
	Hull-Ouest—West	"	"	1er janv.—Jan. 1875			36
	Hull-Sud—South	"	"	1er " " 1880	Anglais-English	10 sept.—Sept. 1881	35
	Joly	"	"	1er " " 1883			34
	Kensington	"	"	1er janv.—Jan. 1881			34
	L'Ange-Gardien	Paroisse—Parish	"	1er " " "			356
	Lochaber	Canton—Towuship	8 V. c. 40	1er juillet—July 1845	Anglais-English	1er sept.—Sept 1855	331
	Lochaber-Nord—North	"	Code munici.	7 fév —Féb. 1893			349
	Lochaber-Ouest—West	"	"	20 avril—April 1891			353
	Low	"	18 V. c. 100	1er janv.—Jan. 1858	Anglais-English	25 fév.—Feb. 1860	366
	Marchand	"	Code munici.				354
	Masham	"	18 V. c. 100	1er juillet—July 1855			364
	Montebello	Village	Code munici.	1er janv.—Jan. 1879			355
	Mulgrave et Derry	Canton—Township	23 V. c. 61	1er " " 1870			360
	N. D. de Bonsecours	Paroisse—Parish	8 V. c. 40	1er juillet—July 1845	Français-French	13 fév.—Féb. 1858	301
	Northfield	Canton—Township	23 " 61	1er janv.—Jan. 1867			357
	Pointe-à-Gatineau	Village	Code munici.	1er janv.—Jan. 1876			357
	Ponsonby	Canton—Township		8 mars—March 1882			360
	Portland	"	23 V. c. 61	1er janv.—Jan. 1861			363
	Ripon	"	" " "	1er " " "			364
	St-André-Avellin	Paroisse.—Parish	18 " 100	1er juillet—July 1855	Français-French	10 nov.—Nov. 1866	303
					"	15 sept.—Sept. 1855	
	Ste-Angélique	Paroisse—Parish	18 V. c. 100	19 août—Augt. 1859	"	[20 février—Feb. 1864]	[illegible]

Mulgrave et Derry	Village	Code munici.	1er janv.—Jan.	1879					355
N. D. de Bonsecours	Canton—Township	23 V. c. 61	1er " "	1870					360
Northfield	Paroisse—Parish	8 V. c. 40	1er juillet—July	1845	Français-French	13 fév.—Féb.	1858	301
Pointe-à-Gatineau	Canton—Township	23 " 61	1er janv.—Jan.	1867				357
Ponsonby	Village	Code munici.	1er janv.—Jan.	1876				357
Portland	Canton—Township		8 mars—March	1882				360
Ripon	"	23 V. c. 61	1er janv.—Jan.	1861				363
St-André-Avellin	"	" " "	1er " "	"	Français-French	10 nov.—Nov.	1866	364
	Paroisse.—Parish	18 " 100	1er juillet—July	1855	"	15 sept.—Sept.	1855	303

OTTAWA

PONTIAC

Ste-Angélique	Paroisse—Parish	18 V. c. 100	19 août—Augt.	1859	"	20 février—Feb.	1864	303
St-Malachie	"	27-28 V. c. 67	1er " "	1864				357
Suffolk et Addington	Canton—Township	Code munici.	1er janv.—Jan.	1886				358
Templeton-Est—East	"	8 V. c. 40	1er juillet—July	1845				295
Templeton-Ouest—West	"	49-50 V. c. 56	21 juin—June	1886				367
Thurso	Village	Code munici.	16 janv.—Jan.	1886				353
Wabassee, Dudley et Bouthillier	Canton—Township	"	26 janv.—Jan.	1894				338
Wakefield	"	8 V. c. 40	1er juillet—July	1845	Anglais-English	15 sept.—Sept.	1855	320
Wakefield-Est—East	"	Code munici.	1er avril—April	1892				353
Wright	"	23 V. c. 61	1er janv.—Jan.	1864				362
Hull	Cité—City	38 " 79	23 fév.—Feb.	1875				37
Aylmer	Ville—Town	54 " 84	30 déc.—Déc.	1890				21
Buckingham	"	53 " 74	2 avril—April	1890				36
Pontiac	Comté—County	18 V. c. 100	1er juillet—July	1855				861
Aldfield	Canton—Township	Code munici.	1er janv.—Jan.	1878				3
Bristol	"	8 V. c. 40	1er juillet—July	1845	Anglais-English	24 nov.—Nov.	1855	4
Bryson	Village	Code munici.	1er janv.—Jan.	1873				4
Cawood & Alleyn	Canton—Township	"	1er "	1877				5
Chapeau	Village	"	1er "	1874				6
Chichester	Canton—Township	18 V. c 100	1er juillet—July	1855				6
Clarendon	"	8 " 40	1er "	1845	Anglais-English	25 oct.—Oct.	1856	7
Fort Coulonge	Village	Code munici.	10 déc.—Dec.	1888				7
Isle aux Allumettes	Canton—Township	8 " 100	14 mai—May	1847				8
Isle du Calumet	"	" " "	" "	"				8
Lisle Clapham & Huddersfield	"	Code munici.	1er janv.—Jan.	1876				9
Litchfield	"	8 V. c. 40	20 nov.—Nov.	1846				10
Mansfield & Pontefract	"	18 " 100	1er juillet—July	1855	Anglais-English	29 janv.—Jan.	1859	10
Onslow	"	8 " 40	1er "	1845	"	28 juin—June	1856	12
Onslow-Sud-South	"	Code munici.	1er janv.—Jan.	1876				13
Portage-du-Fort	Village	23 V. c. 61	1er "	1863	Anglais-English	25 avril—April	1863	13
Quyon	"	Code munici.	1er "	1875				14
Shawville	"	"	1er "	1874				14
Sheen, Esher, Aberdeen & Malakoff	Canton—Township	18 V. c. 100	1er juillet—July	1855				14
Témiscamingue	"	51-52 V. c. 34	12 "	1888	Français-French	6 sept.—Sept.	1890	16
Thorne	"	Code munici	1er janv.—Jan.	1877				18
Waltham	"	18 V. c. 100	1er "	1859				19

QUEBEC

Lévis	Comté—County	18 V. c. 100	1er juillet—July	1855				848
Bienville	Village	23 " 61	1er janv.—Jan.	1863				729
Lauzon	"	" "	1er "	1867				722
N. D. de la Victoire	Paroisse—Parish	8 " 40	28 sept.—Sept.	1852				789
St. David de l'AubeRivière	"	Code munici.	13 janv.—Jan.	1876				728
St. Etienne de Lauzon	"	23 V. c. 61	1er	1861	Français-French	24 aout—August	1861	734
St. Henri de Lauzon	"	8 " 40	1er juillet—July	1845	"	22 déc.—Dec.	1855	744
St. Jean Chrysostôme	"	" "	1er "	1845				742
St. Joseph de la Pointe Lévi	"	" "	1er "	1845				809
St. Lambert	"	" "	11 mai—May	1853				783
St. Nicolas	"	" "	1er juillet—July	1845	Français-French	20 juin—June	1891	733
St. Romuald	"	" "	24 mars—March	1854				740
St. Télesphore	"	Code munici.	26 avril—April	1876	Français-French	5 Sept.—Sept.	1885	734
Lévis	Ville—Town	24 V. c. 70	17 juillet—July	1861				719

TABLEAU SYNOPTIQUE DES MUNICIPALITÉS DANS LA PROVINCE DE QUÉBEC.

SYNOPTICAL TABLE OF THE MUNICIPALITIES IN THE PROVINCE OF QUEBEC.

District	Nom de la Municipalité / Name of the Municipality	Municipalité de / Municipality of	Autorité / Authority	Date de la mise en en force / Date of coming into force	Publication des résolutions, avis, règlements / Publication of resolutions, notices, by-laws — Idiome / Language	Publication — Date	Folio — Description
	Lotbinière	Comté—County	18 V. c. 100	1er juillet—July 1855			850
	Deschaillons	Village	Code munici.	28 déc.—Dec. 1891			757
	Deschaillons, St. Jean	Paroisse—Parish	8 V c. 40	1er juillet—July 1845	Français-French	29 sept.—Sept. 1855	748
	Leclercville	Village	Code munici	1er janv.—Jan. 1874			743
	Lotbinière, St. Louis	Paroisse—Parish	8 V. c. 40	1er juillet—Jul 1845	Français-French	22 sept.—Sept. 1856	773
	St. Agapit de Beaurivage	"	23 " 61	8 mai—May 1867	"	25 nov.—Nov. 1882	768
	Ste. Agathe	"	18 " 100	15 janv.—Jan. 1857			776
	St. Antoine de Lilly	"	8 " 40	1er juillet—July 1845	Français-French	18 mai—May 1872	746
	St. Apollinaire	"	" "	21 fév.—Feb. 1854	"	13 juillet—July 1872	741
	Ste. Croix	"	" "	1er juillet—July 1845	"	22 sept.—Sept. 1855	801
	Ste. Edouard	"	23 " 61	1er janv.—Jan. 1863			742
	Ste. Emmélie	"	" "	1er " 1863			757
	St. Flavien de Ste. Croix	"	8 " 40	1er juillet—July 1845	Français-French	22 déc.—Dec. 1855	769
	St. Gilles	"	" "	1er " 1845			772
	St. Narcisse de Beaurivage	"	37 " 20	1er mai—May 1874	Français-French	10 fév.—Feb. 1877	733
	St. Patrice de Beaurivage	"	Code munici.	6 juin—June 1872			797
	Ste. Philomène de Fortierville	"	"	1er mai—May 1882			782
	St. Sylvestre de Beaurivage	"	8 V. c. 40	1er juillet—July 1845			765
	—o—						
	Montmorency No. 1	Comté—County	18 V. c. 100	1er juillet—July 1855			856
	Chateau-Richer	Paroisse—Parish	8 " 40	1er " 1845	Français-French	6 oct.—Oct. 1855	163
	L'Ange-Gardien	"	" "	1er " 1845	"	5 avril—April 1856	163
	Ste. Anne, Côte Beaupré	"	" "	1er " 1845			163
	Ste. Brigitte de Laval	"	Code munici.	11 fév.—Feb. 1875			183
	St. Féréol	"	8 V. c. 40	1er juillet—July 1845	Français-French	15 mars—March 1856	184
	St. Joachim	"	" "	1er " 1845	"	6 oct.—Oct, 1855	157
	St. Tite des Caps	"	36 " 41	22 fév.—Feb. 1873			158
	—o—						
	Montmorency No 2	Comté—County	18 V. c. 100	1er juillet—July 1855	Français-French	9 fév.—Feb. 1856	857
	Beaulieu	Village	Code munici.	1er janv.—Jan. 1874			164
	Ste-Famille (I. O)	Paroisse—Parish	8 V. c. 40	1er juillet—July 1845	Français-French	24 nov.—Nov. 1855	164
	St-François	"	" "	1er " 1845	"	9 fév.—Feb. 1856	173
	St-Jean	"	" "	1er " 1845	"	9 " 1856	165
	St-Laurent	"	" "	1er " 1845	"	16 " 1856	166
	St-Pierre	"	" "	1er " 1845	"	1er déc.—Dec. 1855	164
	—o—						

		36 " 41	22 fév.—Feb. 1873					158
Montmorency No 2	Comté—County	18 V. c. 100	1er juillet—July 1855	Français-French	9 fév.—Feb. 1856			857
Beaulieu	Village	Code munici.	1er janv.—Jan. 1874					164
Ste-Famille (I. O)	Paroisse—Parish	8 V. c. 40	1er juillet—July 1845	Français-French	24 nov.—Nov. 1855			164
St-François	"	" "	1er " 1845	"	9 fév.—Feb. 1856			173
St-Jean	"	" "	1er " 1845	"	9 " 1856			165
St-Laurent	"	" "	1er " 1845	"	16 " 1856			166
St-Pierre	"	" "	1er " 1845	"	1er déc.—Dec. 1855			164

QUEBEC

Portneuf	Comté—County	18 V. c. 100	1er juillet—July 1855					863
Deschambault, St-Joseph	Paroisse—Parish	8 " 40	1er " 1845	Français-French	12 juillet—July 1856			483
Cap Santé, Ste-Famille du	"	" "	1er " 1845	"	29 oct.—Oct. 1868			498
Grondines, St-Charles des	"	" "	1er " 1845	"	29 " 1864			498
N. D. des Anges	"	Code munici.	1er oct.—Oct. 1883	"	27 sept.—Sept. 1884			470
N. D. de Portneuf	"	23 V. c. 61	18 fév.—Feb. 1863					539
Pointe aux Trembles	"	8 " 40	1er juillet—July 1845	Français-French	19 janv.—Jan. 1856			521
St-Alban, Alton et Montauban	"	18 " 100	1er " 1855	"	11 avril—April 1857			481
St-Augustin de Desmaures	"	8 " 40	1er " 1845	"	27 mars—March 1858			529
St-Basile	"	" "	1er " 1845	"	17 avril—April 1858			519
St-Casimir	"	" "	1er " 1845					518
Ste-Catherine de Fossambault	"	" "	1er " 1845					516
St-Gilbert	"	Code munici.	27 avril—April 1893					521
St-Jean Baptiste des Ecureuils	"	8 V. c. 40	1er juillet—July 1845	Français-French	22 avril—April 1856			517
Ste-Jeanne de Neuville	"	23 " 61	13 janv.—Jan. 1868	"	1er juin—June 1873			518
St-Raymond	"	8 " 40	1er juillet—July 1845					560
St-Ubalde	"	Code munici.	1er janv.—Jan. 1873					520
Québec	Comté—County	18 V. c. 100	1er juillet—July 1855					864
Beauport	Paroisse—Parish	8 " 40	1er " 1845	Français-French	15 mars—March 1856			557
L'Ancienne Lorette	"	" "	1er " 1845	"	15 " 1856			469
Limoilou	"	56 V. c. 62	27 fév.—Feb. 1893					484
Québec (Banlieue	"	18 " 100	1er juillet—July 1855					482
St-Ambroise de la Jeune Lorette	"	8 " 40	1er " 1845	Français-French	9 fév.—Feb. 1856			489
St-Charles de Charlesbourg	"	" "	1er " 1845	"	15 [illegible]rs—March 1856			492
St-Colomb de Sillery	"	18 " 100	8 fév.—Feb. 1856	Anglais-English	27 nov.—Nov. 1858			485
St-Dunstan, Lac Beauport	"	8 " 40	1er juillet—July 1845					483
St-Félix du Cap Rouge	"	Code munici.	11 mars—March 1872					491
Ste-Foye	"	8 V. c. 40	1er juillet—July 1845					472
St-Gabriel-Ouest—West	"	24 " 73	1er janv.—Jan. 1862	Anglais-English	8 fév.—Feb. 1862			483
St-Malo	"	56 " 62	27 fév.—Feb. 1893					484
Stoneham	Canton—Township	8 " 40	1er juillet—July 1845					478
Valcartier	Paroisse—Parish	" "	1er " 1845	Anglais-English	21 aout—August 1858			488
Québec	Cité—City	31 Geo. III	7 mai—May 1792					473

RICHELIEU

Berthier	Comté—County	18 V. c. 100	1er juillet—July 1855	Français-French	15 sept.—Sept. 1855			822
Berthier, Ste-Geneviève	Paroisse—Parish	8 " 40	1er " 1845	"	" " "			455
La Visitation de l'Isle du Pads	"	" "	1er " " "	"	1er déc.—Dec. "			460
St. Antoine de Lavaltrie	"	" "	1er " " "					459
St. Barthélemy de Dusablé	"	" "	1er " " "	Français-French	28 juin—June 1856			459
St. Cuthbert	"	" "	1er " " "	"	1er déc.—Déc. 1855			457
St. Damien	"	23 " 61	20 mars—March 1871	"	1er sept.—Sept 1872			495
St. Gabriel de Brandon	"	27-28 V. c. 66	1er juillet—July 1855					388
St. Gabriel de Brandon	Village	Code munici.	17 déc.—Dec. 1892	Français-French	10 juin—June 1893			806
St. Joseph de Lanoraie	Paroisse—Parish	8 " 40	1er juillet—July 1845	"	8 sept.—Sept 1855			443
St. Michel des Saints	"	Code munici.	1er janv.—Jan. 1885					462
St. Norbert	"	8 V. c. 40	17 " " 1853	Français-French	1er déc.—Déc. 1855			459
St. Zénon	"	Code munici.	7 oct.—Oct. 1895					455
Berthier	Ville—Town	29 V. c. 61	18 sept.—Sept. 1865					458
Richelieu	Comté—County	18 V. c. 100	1er juillet—July 1855					865
Sorel, St-Pierre de	Paroisse—Parish	8 " 40	1er " 1845					550
St. Aimé	"	" "	1er " " "	Français-French	1er déc.—Déc. 1855			574

TABLEAU SYNOPTIQUE DES MUNICIPALITÉS DE LA PROVINCE DE QUÉBEC

SYNOPTICAL TABLE OF THE MUNICIPALITIES IN THE PROVINCE OF QUEBEC

District	Nom de la municipalité — Name of the municipality	Municipalité de — Municipality of	Autorité — Authority	Date de la mise en force — Date of coming into force	Publication des résolutions, avis, règlements — Publication of resolutions, notices, by-laws: Idiome — Language	Publication des résolutions, avis, règlements — Publication of resolutions, notices, by-laws: Date	Folio — Description
	Ste. Anne	Paroisse—Parish	Code munici.	14 mai—May 1877			566
	St. Joseph	"	"	29 juillet—July 1875	Français-French	29 mars—March 1893	534
	St. Louis	"	44-45 V. c. 33	29 août—Aug. 1881			567
	St. Marcel	"	8 " 40	1er sept.—Sept. 1853	Français-French	1er nov.—Nov. 1856	564
	St. Ours	"	" "	1er juillet—July 1845			582
	St. Roch de Richelieu	"	18 " 100	4 juin—June 1859			565
	St. Robert	"	" "	17 oct.—Oct. 1857			525
	Ste. Victoire	"	8 " 40	1er juillet—July 1845	Français-French	24 nov.—Nov. 1555	533
	Sorel	Cité—City	52 " 80	21 mars—March 1889			569
	St. Ours	Ville—Town	29-30 " 60	15 août—Aug. 1866	Français-French	1er déc.—Dec. 1885	565
	—o—						
	Yamaska	Comté—County	18 V. c. 100	1er juillet—July 1855	Français-French	13 oct.—Oct. 1860	883
	Pierreville	Village	Code munici.	18 mars—March 1887			634
	N. D. de Pierreville	Paroisse—Parish	"	21 juin—June 1894			596
	St. Antoine de la Baie du Febvre	"	8 V. c. 40	1er juillet—July 1845	Français-French	25 août.—Aug. 1855	667
	St Bonaventure d'Upton	"	29-30 " 61	1er janv.—Jan. 1867	"	2 mars—March 1867	633
	St. David de Déguir	"	8 " 40	1er juillet—July 1845	"	19 janv.—Jan. 1856	612
	St. Elphège	"	36 " 40	12 mars—March 1886			804
	St. François du Lac St. Pierre	"	8 " 40	1er juillet—July 1845	Français-French	26 avril—April 1856	636
	St. Guillaume d'Upton	"	29-30 " 61	1er janv.—Jan. 1867			632
	St. Michel d'Yamaska	"	8 " 40	1er juillet—July 1845	Français-French.	5 avril—April 1856	610
	St. Michel d'Yamaska	Village	23 " 81	1er janv.—Jan. 1867			640
	St. Pie de Déguir	Paroisse—Parish	23 " 61	14 juin—June 1866			632
	St. Thomas de Pierreville	"	8 " 40	1er janv.—Jan. 1854	Français-French	22 sept.—Sept. 1855	633
	St. Zéphirin de Courval	" "	" "	1er juillet—July 1855	"	25 " " 1858	640
	Rimouski 1ère Division	Comté—County	32 V. c. 40	1er juillet—July 1869			867
	Bic, Ste. Cécile	Paroisse—Parish	8 " 40	1er " 1845	Français-French	1er déc.—Dec. 1855	99
	Métis St. Octave de,	"	" "	1er " 1845			107
	Mont Joli	Village	Code munici.	1er janv.—Jan. 1881			91
	N. D. du Sacré Cœur	Paroisse—Parish	"	17 juillet—July 1876			90
	St. Anaclet de Lessard	"	18 V. c. 100	9 mai—May 1859			85
	St. Angèle de Mérici	"	23 " 61	18 mars—March 1869	Français-French	12 mai—May 1866	89
	Ste. Anne de la Pointe au Père	"	Code munici.	10 oct.—Oct. 1882			92
	Ste. Blandine	Paroisse—Parish	Code munici.	1er janv.—Jan. 1884			105
	St. Donat	Paroisse—Parish	23 V. c. 61	10 mars—March			

Rimouski 1ère Division	Comté—County	32 V. c.	40	1er juillet—July	1869				867
Bic, Ste. Cécile	Paroisse—Parish	8 "	40	1er "	1845	Français-French	1er déc.—Dec.	1855	99
Métis St. Octave de,	"	"	"	1er "	1845				107
Mont Joli	Village	Code munici.		1er janv.—Jan.	1881				91
N. D. du Sacré Cœur	Paroisse—Parish	"		17 juillet—July	1876				90
St. Anaclet de Lessard	"	18 V. c.	100	9 mai—May	1859				85
St. Angèle de Mérici	"	23 "	61	18 mars—March	1869	Français-French	12 mai—May	1866	89
Ste. Anne de la Pointe au Père	"	Code munici.		10 oct.—Oct.	1882				92
Ste. Blandine	Paroisse—Parish	Code munici.		1er janv.—Jan.	1884				105

RIMOUSKI

St. Donat	Paroisse—Parish	23 V. c.	61	10 mars—March	1869	Français-French	23 juillet—July	1870	88
St. Fabien de la Baie Ha! Ha!	"	18 "	100	1er juillet—July	1855	"	1er déc.—Dec.	1855	83
Ste. Flavie de Lepage	"	8 "	40	1er "	1845	"	28 juin—June	1856	84
St. Gabriel	"	Code munici.		1er janv.—Jan.	1877				106
St. Germain de Rimouski	"	8 "	40	1er juillet—July	1845	Français-French	24 nov.—Nov.	1855	86
St. Joseph de Lepage	"	Code munici.		29 sept.—Sept.	1873				90
Ste. Luce de Lessard	"	8 V. c.	40	1er juillet—July	1845	Français-French	1er déc.—Dec.	1855	109
St. Mathieu de Rioux	"	23 "	60	18 aout—August	1865				87
St. Simon de la Baie Ha! Ha!	"	8 "	40	1er juillet—July	1845	Français-French	22 dec.—Dec.	1855	83
St. Valérien	"	Code munici.		19 juin—June	1885				101
St. Germain de Rimouski	Ville—Town	32 V. c.	71	5 avril—April	1869				88
—o—									
Rimouski 2nd Division	Comté—County	32 V. c.	40	1er juillet—July	1869				868
Dalibaire & Romieu	Canton—Township	Code munici.		1er janv.—Jan.	1878				95
MacNider	"	18 V. c.	100	1er "	1859				73
Matane	SeigneurieSeigniory	8 "	40	1er juillet—July	1845	Français-French	1er déc.—Dec.	1855	108
St. Benoit Joseph Labre	Paroisse—Parish	Code munici.		20 mai—May	1890	"	10 fév.—Feb.	1894	137
St. Damase	"	"		1er janv.—Jan.	1886				134
Ste. Félicite	"	23 V. c.	61	1er janv.—Jan.	1866	Français-French	24 fév.—Feb.	1866	92
Matane St. Jérome de	Village	Code munici.		1er avril—April	1893	"	24 mars—March	1894	135
Ste. Marie de Sayabec	Paroisse—Parish	"		1er "	1895				130
St. Moïse	"	"		1er janv.—Jan.	1878				101
St. Pierre du Lac	"	"		18 aout—August	1890				136
St. Ulric de Matane	"	23 V. c.	61	1er juin—June	1869	Français-French	27 mars—March	1869	96
Tessier	Canton—Township	Code munici.		1er janv.—Jan.	1880				135

SAGUENAY

Charlevoix 1ère Division	Comté—County	22 V. c.	34	1er oct.—Oct.	1858	Français-French	1er déc.—Dec.	1855	828
Pointe au Pic	Village	40 "	46	28 déc.—Dec.	1876				167
Ste. Agnès de Mont Murray	Paroisse—Parish	8 "	40	1er juillet—July	1845				170
Ste. Etienne de la Malbaie	"	"	"	1er "	1845	Français-French	22 déc.—Dec.	1855	176
St. Fidèle de Mont Murray	"	18 "	100	19 sept.—Sept.	1855	"	22 "	1855	182
St. Irénée	"	8 "	40	1er juillet—July	1845				177
St. Siméon	"	23 "	61	23 "	1869				167
—o—									
Charlevoix 2de Division	Comté—County	22 V. c.	34	1er oct.—Oct.	1858				829
L'Assomption de N. D. des Eboulements	Paroisse—Parish	8 "	40	1er juillet—July	1845	Français-French	16 juillet—July	1859	175
La Baie St. Paul	Village	Code munici.		25 mars—March	1893				180
Settrington	Canton—Township	18 V. c.	100	1er juillet—July	1855	Français-French	26 avril—April	1856	169
St. François Xavier de la Petite Rivière	Paroisse—Parish	8 "	40	1er "	1845	"	10 mars—March	1860	165
St. Louis de l'Isle aux Coudres	"	"	"	1er "	1845	"	10 nov.—Nov.	1860	165
St. Pierre et St Paul de la Baie St. Paul	"	"	"	1er "	1845	"	1er déc.—Dec.	1855	166
St. Urbain	"								171
—o—									
Saguenay	Comté—County								871
Tadousac 1ère Division	Canton—Township	26 V. c.	8	5 mai—May	1863				159
Escoumains 2de Division	"	"	"	5 "	1863	Français-French	4 mars—March	1865	161
St. Pierre de la Pointe aux Esquimaux	Paroisse—Parish	36 "	30	1er janv.—Jan.	1873				158

TABLEAU SYNOPTIQUE DES MUNICIPALITÉS DE LA PROVINCE DE QUÉBEC

SYNOPTICAL TABLE OF THE MUNICIPALITIES IN THE PROVINCE OF QUEBEC

District	Nom de la municipalité / Name of the municipality	Municipalité de / Municipality of	Autorité / Authority	Date de la mise en force / Date of coming into force	Publication des résolutions, avis règlements / Publication of resolutions, notices, by-laws — Idiome / Language	Publication des résolutions, avis règlements / Publication of resolutions, notices, by-laws — Date	Folio — Description
	Compton	Comté—County	18 V. c. 100	1er juillet—July 1855	Anglais-English	15 sept.—Sept. 1855	832
	Auckland	Canton—Township	23 " 61	1er janv.—Jan. 1870			651
	Bury	"	8 " 40	1er juillet—July 1845	Anglais-English	8 sept.—Sept. 1855	628
	Chesham	"	Code munici.	1er janv.—Jan. 1877			655
	Clifton	"	18 V. c. 100	1er juillet—July 1855	Anglais-English	5 avril—April 1856	631
	Clifton-Est-East	"	Code munici.	1er janv.—Jan. 1874			630
	Ditton & Clinton	"	"	1er " 1876			658
	Eaton	"	8 V. c. 40	1er juillet—July 1845	Anglais-English	22 sept.—Sept. 1855	670
	Emberton	"	Code munici.	1er janv.—Jan. 1879	Français-French	10 sept.—Sept. 1881	611
	Hampden	"	"	1er " 1874			662
	Hereford	"	8 V. c. 40	1er juillet—July 1845	Anglais-English	1er déc.—Dec. 1855	643
	Lingwick	"	18 " 100	1er " 1855	"	24 nov.—Nov. 1855	621
	Marston	"	Code munici.	1er janv.—Jan. 1874			663
	Marston-Sud—South	Canton—Township	Code munici.	1er janv.—Jan 1880			660
	Mégantic	Village	"	9 " " 1885			613
	Newport	Canton—Township	"	1er " " 1876			611
	Sawyerville	Village	"	31 août—Aug. 1892			646
	Ste. Edwidge de Clifton	Canton—Township	59 V. c. 58	21 déc.—Déc 1895			746
	Waterville	Village	Code munici.	1er janv.—Janv. 1876			653
	Westbury	Canton—Township	22 V. c. 101	16 août—Aug. 1858	Anglais-English	14 avril—April 1860	653
	Whitton	"	24 " 29	18 mai—May 1861			665
	Whitton-Nord—North	"	Code munici	19 sept.—Sept. 1889	Français-French	23 août—Aug. 1890	636
	Winslow-Nord—North	"	20 V. c. 41	1er janv.—Janv. 1858	"	26 mars—March 1864	651
	Winslow-Sud—South	"	" "	1er " " "			667
	Cookshire	Ville—Town	55-56 " 57	24 juin—June 1892			658
	Scotstown	"	" " 58	24 " " "			650
	—o—						
	Richmond	Comté—County	18 V. c. 100	1er juillet—July 1855	Anglais-English	1er déc.—Dec. 1855	866
	Brompton	Canton—Township	8 " 40	1er " " 1845	"	29 sept.—Sept. 1855	626
	Cleveland	"	18 " 100	1er " " 1855	"	22 " " "	651
	Danville	Village	" "	1er janv.—Jan. 1860			648
	Melbourne	Canton—Township	8 " 40	1er juillet—July 1845	Anglais-English	29 sept.—Sept 1855	656
	Melbourne	Village	18 " 100	1er janv.—Jan. 1860			637
	New-Rockland	"	Code munici.	22 fév.—Feb. 1889			656
	Shipton	Canton—Township	18 V. c. 100	1er juillet—July 1855	Anglais-English	1er déc.—Dec. 1855	654
	St. François-Xavier de Brompton	Paroisse—Parish	Code munici.	28 déc.—Déc. 1887			668
	Stoke	Canton—Township	27 V. c. 28	1er janv.—Jan. 1864			
	St. George de Windsor	Canton—Township	23 V. c. 10	1er "			

Brompton	Comté—County	18 V. c. 100	1er juillet—July 1855	Anglais-English	1er déc.—Dec. 1855		866
Brompton	Canton—Township	8 " 40	1er " " 1845	"	29 sept.—Sept. 1855		626
Cleveland	"	18 " 100	1er " " 1855	"	22 " " "		651
Danville	"	" "	1er janv —Jan. 1860				648
Melbourne	Village		1er juillet—July 1845	Anglais-English	29 sept.—Sept 1855		656
Melbourne	Canton—Township	8 " 40	1er janv.—Jan. 1860				637
New-Rockland	Village	18 " 100	22 fév.—Feb. 1889				656
Shipton	"	Code munici.	1er juillet—July 1855	Anglais-English	1er déc.—Dec. 1855		654
St. François-Xavier de Brompton	Canton—Township	18 V. c. 100	28 déc.—Déc. 1887				668
Stoke	Paroisse—Parish	Code munici.	1er janv.—Jan. 1864				620
St. George de Windsor	Canton—Township	27 V. c. 28	1er " " 1861	Français-French	26 mars—March 1864		645
Windsor	Canton—Township	23 V. c. 10	1er juillet—July 1864				626
Windsor Mills	"	27 V. c. 28	1er janv.—Jan. 1876				661
Richmond	Village	Code munici.	27 mai—May 1882				642
	Ville—Town	45 V. c. 103					
	—o—						
Sherbrooke	Comté—County	34 V. c. 30	22 fév.—Feb. 1871				872
Ascot	Canton—Township	8 " 40	1er juillet—July 1845	Anglais-English	29 sept.—Sept. 1855		673
Compton	"	" "	1er " " "	"	6 oct.—Oct. 1856		648
Compton	Village	Code munici.	12 juin—June 1893				614
Lennoxville	"	23 V. c. 61	1er janv.—Jan. 1871	Anglais-English	5 juillet.—July 1872		605
Orford	Canton—Township	34 " 30	22 fév.—Feb. 1871				664
Sherbrooke	Cité—City	39 " 50	24 déc.—Dec. 1875				729
	—o—						
Stanstead	Comté—County	18 V. c. 100	1er juillet—July 1855	Anglais-English	22 déc.—Dec. 1855		874
Barford	Canton—Township	" "	1er juillet—July 1855				619
Barnston	"	8 " 40	1er " " 1845	Anglais-English	9 56v.—Feb. 1856		645
Beebe Plain	Village	Code munici.	19 janv.—Jan. 1873				608
Dixville	"	" "	1er " " 1874				620
Hatley	Canton—Township	8 V. c. 40	1er juillet—July 1845	Anglais-English	16 janv.—Jan. 1858		603
Magog	"	12 " 133	9 " " 1849	"	29 sept.—Sept. 1855		647
Rock Island	Village	Code munici.	19 mai—May 1892				616
Stanstead	Canton—Township	8 V. c. 40	1er juillet—July 1845				647
Stanstead Plain	Village	18 " 100	1er janv.—Jan. 1857	Anglais-English	21 mai—May 1857		608
Coaticook	Ville—Town	51-52 " 90	12 juillet—July 1888				604
Magog	"	53 " 79	2 avril—April 1890				615
	—o—						
Wolfe	Comté—County	18 V. c. 100	1er juillet—July 1855				862
D'Israëli	Canton—Township	Code munici.	1er janv.—Jan. 1883				617
Dudswell	"	8 V. c. 40	1er juillet—July 1845				649
Garthby	"	Code munici.	1er janv.—Jan. 1874				607
Ham-Nord-North	"	27 V. c. 30	1er " " 1864	Français-French	30 janv.—Jan. 1864		692
Ham-Sud-Ouest-South-West	"	Code munici.	1er " " 1879	"	9 oct.—Oct. 1880		610
Lac Weedon	Village	49-50V. c. 55	21 juin—June 1886	"	24 sept.—Sept. 1887		625
Marbleton	"	Code munici.	31 oct.—Oct. 1895				608
St. Camille	Canton—Township	22 V. c. 68	1er janv.—Jan. 1860	Français-French	14 avril—April 1860		609
St. Fortunat de Wolfestown	Paroisse—Parish	Code munici.	1er " " 1873	"	8 janv.—Jan. 1876		618
St. Joseph de Ham-Sud	"	"	1er " " 1879				601
Stratford	Canton—Township	"	1er " " 1874				602
Weedon	"	18 V. c. 100	1er juillet—July 1855	Français-French	9 fév.—Feb. 1856		994
Weedon-Centre	Village	50 " 23	18 mai—May 1887				610
Wolfestown	Canton—Township	18 " 100	1er juillet—July 1855				637
Wotton	"	" "	1er " " 1855	Français-French	22 déc.—Dec. 1855		613
Bagot	Comté—County	18 V. c. 100	1er juillet—July 1855				819
St. André d'Acton	Paroisse—Parish	27 " 9	1er janv.—Jan. 1864				609
Ste. Christine	"	57 " 68	8 " " 1894				588
St. Dominique	"	8 " 40	1er juillet—July 1845	Français-French	24 nov.—Nov. 1855		600
St. Ephrem d'Upton	"	18 " 100	1er " " 1855				580
Ste. Hélène	"	8 " 40	6 avril—April 1854	Français-French	18 mai—May 1872		578
St. Hugues de Ramsay	"	" "	1er juillet—July 1845	"	1er déc.—Dec. 1855		579
St. Liboire	"	18 " 100	28 août—Aug. 1856	"	21 aout.—Aug. 1858		587
St. Nazaire d'Acton	"	57 " 67	8 janv.—Jan. 1894	"	30 juin—June 1894		570

TABLEAU SYNOPTIQUE DES MUNICIPALITÉS DANS LA PROVINCE DE QUÉBEC.

SYNOPTICAL TABLE OF THE MUNICIPALITIES IN THE PROVINCE OF QUEBEC.

District	Nom de la Municipalité / Name of the Municipality	Municipalité de / Municipality of	Autorité / Authority	Date de la mise en en force / Date of coming into force	Publication des résolutions, avis, règlements / Publication of resolutions, notices, by-laws — Idiome / Language	Publication des résolutions, avis, règlements / Publication of resolutions, notices, by-laws — Date	Folio — Description
ST. HYACINTHE	St. Pie	Paroisse—Parish	8 V. c. 40	1er juillet—July 1845	Français–French	14 avril—April 1860	581
	Ste. Rosalie	"	" "	1er " " "	"	1er déc.—Dec. 1855	568
	St. Simon de Ramsay	"	" "	1er " " "	"	12 juillet—July 1856	587
	St. Théodore d'Acton	"	27 " 9	1er janv.—Jan. 1864	"	18 aout—August 1866	589
	Upton	Village	Code munici.	1er " " 1878	"	21 fév.—Feb. 1891	569
	Acton	Ville—Town	53 V. c. 73	2 avril—April 1890	"		61
	—o—						
	Rouville	Comté—County	18 V. c. 100	1er juillet—July 1855	Français–French	6 fév.—Feb 1864	870
	Canrobert	Village	23 " 61	1er janv.—Jan. 1870			537
	Marieville	"	22 " 101	16 août.—Aug. 1858	Français–French	8 oct.—Oct. 1870	530
	N. D. de Bonsecours	Paroisse—Parish	23 " 61	15 fév.—Feb. 1869	"	11 déc.—Dec. 1869	556
	Richelieu	Village	" "	1er janv.—Jan. 1869	"	28 juin—June 1873	552
	St. Ange Gardien	Paroisse—Parish	8 " 40	25 août.—Aug. 1854	"	5 avril—April 1856	527
	Ste-Angèle de Monnoir	"	23 " 61	15 mars—March 1867			555
	St. Césaire	"	8 " 40	1er juillet—July 1845	Français–French	11 juin—June 1864	563
	St. Césaire	Village	20 " 41	10 juin—June 1857	"	9 " " 1866	528
	St. Hilaire de Rouville	Paroisse—Parish	8 " 40	1er juillet—July 1845	"	9 fév.—Feb. 1856	554
	St. Jean-Baptiste de Rouville	"	" "	1er " " "	"	9 " " "	542
	Ste. Marie de Monnoir	"	" "	1er " " "	"	15 mars—March "	559
	St. Mathias de Chambly	"	" "	1er " " "	"	11 déc.—Dec. 1855	545
	St. Michel de Rougemont	"	Code munici.	20 janv.—Jan. 1887			535
	St. Paul d'Abbotsford	"	8 V. c. 40	1er juillet—July 1845			553
	—o—						
	St-Hyacinthe	Comté—County	18 V. c. 100	1er juillet—July 1855	Français–French	24 nov.—Nov. 1855	875
	La Présentation	Paroisse—Parish	8 " 40	1er " " 1845	"	18 juin—June 1859	546
	N. D. de St-Hyacinthe	"	" "	1er " " "	"	22 sept.—Sept. 1855	540
	St-Barnabé	"	" "	1er " " "	"	1er déc.—Dec. 1855	550
	St-Charles, Rivière Chambly	"	" "	1er " " "			528
	St-Damase	"	" "	1er " " "	Français–French	21 aout—Aug 1858	548
	St-Denis, Rivière Chambly	"	" "	1er " " "	"	5 avril—April 1856	534
	St-Hyacinthe le Confesseur	"	24 " 20	18 mai—May 1861			527
	St-Jude de St-Ours	"	8 " 40	1er juillet—July 1845	Français–French	1er déc.—Dec 1855	538
	Ste-Marie Madeleine	"	42-43 " 44	13 août—Aug. 1879			523
	St-Thomas d'Aquin	"	Code munici.	2e " " 1893			551
	St-Hyacinthe	Cité—City	20 V. c. 131	9 " " 1858			558
	Argenteuil	Comté—County	18 V. c. 100	1er juillet—July			

St-Barnabé	"	" "	1er " " "					528
St-Charles, Rivière Chambly	"	" "	1er " " "					548
St-Damase	"	" "	1er " " "	Français-French	21 aout—Aug	1858		534
St-Denis, Rivière Chambly	"	" "	1er " " "	"	5 avril—April	1856		527
St-Hyacinthe le Confesseur	"	24 " 20	18 mai—May 1861	Français-French	1er déc.—Dec	1855		538
St-Jude de St-Ours	"	8 " 40	1er juillet—July 1845					523
Ste-Marie Madeleine	"	42-43 " 44	13 août—Aug. 1879					551
St-Thomas d'Aquin	"	Code municl.	2 " " 1893					558
St-Hyacinthe	Cité—City	20 V. c. 131	9 " " 1858					

Argenteuil	Comté—County	18 V. c. 100	1er juillet—July 1855					817
Argenteuil, St. André	Paroisse—Parish	8 " 40	1er " 1845					344
Arundel	Canton—Township	Code municl.	1er janv.—Jan. 1878					396
Carillon	Village	" "	20 sept.—Sept. 1887					372
Chatham	Canton—Township	8 V. c. 40	1er juillet—July 1845					336
Gore	"	" "	1er " 1845	Anglais-English	10 sept.—Sept.	1861		345
Grenville	"	" "	1er " 1845	"	29 "	1860		337
Grenville	Village	Code municl.	1er jav.—Jan. 1876					397
Harrington	Canton—Township	18 V. c. 100	1er juillet—July 1855					377
Howard	"	Code municl	1er janv.—Jan. 1883					374
Mille Isles	SeigneurieSeigniory	18 V. c. 100	1er juillet—July 1855	Anglais-English	10 sept—Sept.	1859		410
Morin (Partie Sud)	Canton—Township	" "	1er " 1855					386
St. Jérusalem d'Argenteuil	Paroisse—Parish	14-15 " 136	19 " 1852	Anglais-English	16 fév.—Feb.	1856		343
Wentworth	Canton—Township	18 " 100	1er " 1855					397
Lachute	Ville—Town	48 " 72	9 mai—May 1885					375
—o—								
Deux Montagnes	Comté--County	18 V. c. 100	1er juillet—July 1855					833
L'Annonciation	Paroisse—Parish	Code municl.	20 avril—April 1875					392
St. Augustin	"	8 V. c. 40	1er juillet—July 1845					379
St. Benoit	"	" "	1er " 1845	Français-French	5 déc.—Dec.	1874		376
St. Canut	"	18 " 100	9 juin—June 1857					391
St. Columban	"	8 " 40	1er juillet—July 1845					394
St. Eustache	"	" "	1er " 1845	Français-French	24 avril—April	1858		415
St. Eustache	Village	" "	10 aout—August 1848	"	25 juillet—July	1857		381
St. Hermas	Paroisse—Parish	" "	1er juillet—July 1845	"	24 nov.—Nov.	1855		372
St. Joseph du Lac	"	18 " 100	9 juin—June 1856	"	5 avril—April	1862		380
Ste. Monique	"	Code municl.	31 janv.—Jan. 1872					389
St. Placide	"	8 V. c. 40	23 fév.—Feb. 1849					376
Ste. Scholastique	"	" "	1er juillet—July 1845	Français-French	15 mars—March	1856		404
Ste. Scholastique	Village	18 " 100	18 mai—May 1855	"	1er déc.—Dec.	1855		376
—o—								
Terrebonne	Comté—County	18 V. c. 100	1er juillet—July 1855	Français-French	18 déc.—Dec.	1858		879
Abercrombie	Canton—Township	" "	1er " 1855					383
Doncaster	"	Code municl.	1er janv.—Jan. 1874					412
Lacorne, Ste. Sophie	Paroisse—Parish	8 V. c. 40	1er juillet—July 1845					383
New-Glasgow	Village	23 " 61	1er janv.—Jan. 1864					398
Salaberry & Grandison	Canton—Township	Code municl.	1er " 1881					401
Ste. Adèle	Paroisse—Parish	24 V. c. 29	1er juillet—July 1855	Français-French	26 avril—April	1856		381
Ste. Agathe	"							406
Ste. Anne des Plaines	"	8 V. c. 40	1er juillet—July 1845	Français-French	3 mai—May	1862		402
St. Janvier de Blainville	"	" "	4 nov.—Nov. 1846	"	1er déc.—Dec.	1855		390
St. Jérôme, Rivière du Nord	"	" "	1er juillet—July 1845	"	26 avril—April	1856		416
Ste. Marguerite du Lac Masson	"	27-28 " 54	30 juin—June 1864					398
St. Sauveur	"	18 " 100	6 aout—August 1855	Français French	26 avril—April	1856		408
Ste. Thérèse de Blainville	Paroisse—Parish	8 V. c. 40	1er juillet—July 1845	Français-French	19 janv.—Jan.	1856		412
Ste. Thérèse de Blainville	Village	" "	1er juin—June 1849	"	19 "	1856		405
Terrebonne, St. Louis	Paroisse—Parish	" "	1er juillet—July 1845	"	1er déc.—Dec.	1855		322
Wolfe	Canton—Township	Code municl.	1er janv.—Jan. 1881					399
St. Jérome	Ville—Town	58 V. c. 62	4 fév.—Feb. 1895					408
Terrebonne	"	57 " 62	8 janv.—Jan. 1894					392
Champlain	Comté—County	18 V. c. 100	1er juillet—July 1855	Français-French	1er déc.—Dec.	1855		826
Fermont	Village	22 V. c. 109	16 août—Aug. 1858					442

TABLEAU SYNOPTIQUE DES MUNICIPALITÉS DE LA PROVINCE DE QUÉBEC.

SYNOPTICAL TABLE OF THE MUNICIPALITIES OF THE PROVINCE OF QUEBEC.

District	Nom de la municipalité — Name of the Municipality	Municipalité de — Municipality of	Autorité — Authority	Date de la mise en en force — Date of coming into force	Publication des résolutions, avis, règlements — Publication of resolutions, notices, by-laws: Idiome — Language	Publication des résolutions, avis, règlements — Publication of resolutions, notices, by-laws: Date	Folio — Description
TROIS-RIVIERES	La Visitation de Champlain	Paroisse—Parish	8 V. c. 40	1er juillet—July 1845	Français—French	10 avril—April 1858	450
	N. D. du Mont Carmel	"	18 " 100	16 mars—March 1859	"	30 nov.—Nov. 1861	432
	St. Adelphe	"	Code munici.	19 oct.—Oct 1891			422
	St. Anne de la Pérade	"	8 V. c. 40	1er juillet—July 1845	Français—French	1er déc.—Dec. 1855	449
	St. François Xavier de Bastiscan	"	" "	" " " 1845	"	1er " 1855	447
	Ste. Geneviève de Bastiscan	"	" "	" " " 1845	"	8 sept.—Sept. 1855	431
	St. Jacques des Piles	"	Code munici.	10 aout—August 1885			467
	St. Luc	"	23 V. c. 61	19 janv.—Jan. 1865	Français—French	25 mars—Mars 1865	444
	Ste. Marie du Cap de la Madeleine	"	8 " 40	1er juillet—July 1845	"	27 avril—April 1867	449
	St. Maurice	"	" "	" " " "	"	15 mars—March 1856	448
	St. Narcisse	"	18 V. c. 100	1er juillet—July 1855	"	15 " 1856	452
	St. Prosper	"	8 " 40	13 fév.—Feb. 1855	"	26 avril—April 1856	434
	St. Sévérin	"	Code munici.	11 avril—April 1891			424
	St. Stanislas de la Rivière des Envies	"	8 V. c. 40	1er juillet—July 1845	Français—French	15 mars—March 1856	433
	Ste. Thècle	"	Code munici.	1er janv.—Jan. 1875			416
	St. Théophile	"	" "	25 mars—March 1895			451
	St. Tite	"	23 V. c. 61	11 juillet—July 1863			463
	—o—						
	Maskinongé	Comté—County	18 V. c. 100	1er juillet—July 1855	Français—French	6 oct.—Oct. 1855	851
	Hunterstown	Canton—Township	23 " 61	1er janv.—Jan. 1861			426
	Louiseville	Ville—Town	54 " 87	30 déc.—Déc. 1890			493
	Maskinongé, St. Joseph	Paroisse—Parish	8 " 40	1er juillet—July 1845	Français—French	19 sept.—Sept. 1868	511
	Rivière du Loup, St. Antoine	"	" "	" " " "			497
	St. Alexis	"	Code munici.	1er janv.—Jan. 1878	Français—French	6 aout—August 1881	418
	St. Didace	"	18 V. c. 100	1er juillet—July 1855	"	19 janv.—Jan. 1856	464
	St. Justin	"	" "	8 mars—March 1859	"	27 mars—March 1869	465
	St. Léon de Dumontier	"	8 " 40	1er juillet—July 1845	"	1er déc.—Dec. 1855	461
	St. Paulin	"	" "	6 " " 1848	"	26 mai—May 1860	440
	Ste. Ursule	"	" "	1er " " 1845	"	1er déc.—Dec. 1855	515
	—o—						
	Nicolet	Comté—County	18 V. c. 100	1er juillet—July 1855	Français—French	15 sept.—Sept. 1855	859
	La Nativité de Bécancour	Paroisse—Parish	8 " 40	" " " 1845	"	25 aout—Aug. 1855	680
	Larochelle	Village	23 " 61	1er janv.—Jan. 1863	"	31 janv.—Jan. 1863	674
	St-Angèle de Laval	Paroisse—Parish	" "	8 sept.—Sept. 1870	"	21 sept.—Sept. 1872	677
	Ste-Brigitte des Saults	"	27-28 " 63	1er juillet—July 1864			675
	St-Célestin	Paroisse—Parish	27-28 V. c. 68	1er juillet—July 1864	Français—French	12 juillet—July 1856	642
	St-Edouard de Gentilly	"	8 " 40	1er " " 1845	"		
	Ste-Eulalie	"					

St. Justin	"	" "	8 mars—March 1859	"	1er déc.—Dec. 1855	461
St. Léon de Dumontier	"	8 " 40	1er juillet—July 1845	"	26 mai—May 1860	440
St. Paulin	"	" "	6 " " 1848	"	1er déc.—Dec. 1855	515
Ste. Ursule	"	" "	1er " " 1845			
—o—						
Nicolet	Comté—County	18 V. c. 100	1er juillet—July 1855	Français-French	15 sept.—Sept. 1855	859
La Nativité de Bécancour	Paroisse—Parish	8 " 40	" " " 1845	"	25 aout—Aug. 1855	680
Larochelle	Village	23 " 61	1er janv.—Jan. 1863	"	31 janv.—Jan. 1863	674
St-Angèle de Laval	Paroisse—Parish	" "	8 sept.—Sept. 1870	"	21 sept.—Sept. 1872	677
Ste-Brigitte des Saults	"	27-28 " 63	1er juillet—July 1864			675
St-Célestin	Paroisse—Parish	27-28 V. c. 68	1er juillet—July 1864	Français-French	12 juillet—July 1856	642
St-Edouard de Gentilly	"	8 " 40	1er " " 1845	"	24 aout—Aug. 1861	695
Ste-Eulalie	"	27-28 V. c. 63	1er " " 1864			691
Ste-Gertrude	"	8 " 40	4 " " 1846	Français-French	10 sept.—Sept 1857	705
St-Grégoire le Grand	"	" "	1er " " 1845	"	24 janv.—Jan. 1859	679
St-Jean-Baptiste de Nicolet	"	" "	1er " " "	"	20 sept.—Sept. 1856	678
St-Léonard	"	27-28 V. c. 63	1er " " 1864	"	9 juin.—June 1866	669
Ste-Marie de Blandford	"	35 " 20	11 sept.—Sept. 1872			681
Ste-Monique	"	8 " 40	1er juillet—July 1845	Français-French	7 mai.—May 1864	693
Ste-Perpétue	"	41 " 26	9 mars—March 1878	"	5 sept.—Sept 1885	675
St-Pierre les Becquets	"	8 " 40	1er juillet—July 1845	"	22 " " "	676
St-Samuel	"	41 " 26	9 mars—March 1878			681
Ste-Sophie de Lévrard	"	Code municl.	23 avril—April 1875	Français-French	28 janv.—Jan. 1882	623
St-Sylvère	"	"	28 déc. Dec 1887	"	28 sept.—Sept. 1889	622
St-Wenceslas	"	27-28 V. c. 63	1er juillet—July 1864			674
Nicolet	Ville—Town*	36 " 52				600
—o—						
St-Maurice	Comté—County	18 V. c. 100	1er juillet—July 1855	Français-French	29 sept.—Sept 1855	876
Caxton	Canton—Township					504
Gatineau, St-Barnabé	Paroisse—Parish	8 " 40	1er juillet—July 1845			513
Pointe du Lac, La Visitation	"	" "	1er " " 1845			490
St-Boniface de Shawenegan	"	18 " 100	1er juillet—July 1855	Français-French	13 mai—May 1882	480
St-Etienne des Grès	"	" "	14 avril—April 1859	"	7 juin—Juin 1862	499
Ste-Flore	"	23 " 61	17 janv.—Jan. 1863	"	30 janv.—Jan. 1864	500
St-Mathieu	"					501
St-Sévère	"					495
Trois-Rivières	"	8 V. c. 40	1er juillet—July 1845	Français-French	11 juin—June 1864	487
Yamachiche, Ste-Anne	"	" "	1er " " 1845	"	29 oct.—Oct 1881	502
Yamachiche	Village	Code municl.	5 avril—April 1887	"	3 sept.—Sept. 1887	502
Trois-Rivières	Cité—City	20 V. c. 129	1er juillet—July 1857			491

* 30 jours après approbation par les électeurs municipaux.—30 days after approbation by the municipal electors.

DESCRIPTIONS

DES

MUNICIPALITÉS DANS LA PROVINCE DE QUÉBEC

DESCRIPTIONS

OF

MUNICIPALITIES IN THE PROVINCE OF QUEBEC

DESCRIPTIONS DES MUNICIPALITES

DESCRIPTIONS OF MUNICIPALITIES

Le canton de Aldfield

Proclamation du 16 novembre, 1852.

Une étendue ou compeau de terrain borné comme suit, savoir : au nord, par le canton projeté de Cawood ; au sud, par le canton de Onslow ; à l'est, en partie par le canton de Low, et en partie par le canton de Masham ; et à l'ouest, en partie par le canton de Thorne, et en partie par le canton de Bristol.

Commençant à un poteau ou borne en pierre planté sur la ligne extérieure nord du dit canton de Onslow, à l'intersection de la ligne extérieure est du dit canton de Bristol, et définissant l'angle sud-ouest de la dite étendue ou compeau de terrain ; de là, longeant la dite ligne extérieure nord du canton de Onslow, astronomiquement nord, quatre-vingt-quatre degrés trente minutes est, sept cent vingt-huit chaînes, plus ou moins, jusqu'à son intersection avec la ligne extérieure ouest du susdit canton de Masham, à un poteau ou borne en pierre définissant l'angle sud-est de la dite étendue ou compeau de terrain ; de là, longeant la dite ligne extérieure ouest du canton de Masham, nord, cinq degrés ouest, trois cent vingt-trois chaînes, plus ou moins, jusqu'à un poteau ou borne en pierre définissant l'angle nord-ouest du dit canton de Masham et l'angle sud-ouest du dit canton de Low ; et de là, nord, astronomiquement, trois cent treize chaînes, plus ou moins, jusqu'à l'intersection de la ligne extérieure sud du susdit canton projeté de Cawood, à un poteau ou borne en pierre définissant l'angle le plus au nord-est de la dite étendue ou compeau de terrain ; de là, ouest, astronomiquement, sept cent seize chaînes, soixante chaînons, plus ou moins, jusqu'à l'intersection de la ligne extérieure est du susdit canton de Thorne, à un poteau ou borne en pierre définissant l'angle nord-ouest de la dite étendue ou compeau de terrain ; de là, longeant la dite ligne extérieure est du canton de Thorne, sud, astronomiquement, sept cent quatre-vingt-dix-sept chaînes, plus ou moins, jusqu'au point de départ.

Résolution approuvée par Ordre en Conseil, le 13 décembre, 1877.

The township of Aldfield.

Proclamation of the 16th November, 1852.

A tract or parcel of land bounded and abutted as follows, to wit : Towards the north, by the projected township of Cawood; towards the south, by the township of Onslow ; towards the east, partly by the township of Low, and partly by the township of Masham ; and towards the west, partly by the township of Thorne, and partly by the township of Bristol.

Beginning at a post and stone boundary erected on the north outline of the said township of Onslow, at the intersection of the east outline of the said township of Bristol, and marking the south-western angle of the said tract of parcel of land ; thence, along the said north outline of the township of Onslow, astronomically north, eighty-four degrees thirty minutes east, seven hundred and twenty-eight chains, more or less, to its intersection with the west outline of the township of Masham aforesaid, at a post and stone boundary marking the south-east angle of the said tract or parcel of land ; thence, along the said west outline of the township of Masham, north five degrees west, three hundred and twenty-three chains, more or less, to a post and stone boundary marking the north-west angle of the said township of Masham and the south-west angle of the said township of Low ; and thence, north, astronomically, three hundred and thirteen chains, more or less, to the intersection of the south outline of the projected township of Cawood aforesaid, at a post and stone boundary marking the north-eastern most angle of the said tract or parcel of land ; thence, west, astronomically, seven hundred and sixteen chains, sixty links, more or less, to the intersection of the east outline of the township of Thorne aforesaid, at a post and stone boundary marking the north-west angle of the said tract or parcel of land ; thence, along the said east outline of the township of Thorne, south, astronomically, seven hundred and ninety-seven chains, more or less, to the place of beginning.

Resolution approved by Order in Council on the thirteen December, 1877.

Le canton de Bristol.

Proclamation du 29 décembre, 1834.

Borné au nord-est, par les terres vacantes de la Couronne ; au sud-ouest, en front par cette partie de la Rivière Ottawa appelée le Lac des Chats ; à l'est, par le canton de Onslow ; et à l'ouest, par le canton de Clarendon. Commençant sur la rive du dit Lac des Chats, à un poteau définissant l'angle sud du dit canton de Clarendon, et l'angle sud-ouest du canton de Bristol ; de là, magnétiquement nord, 34 degrés 30 minutes est, 1088 chaînes, 80 chaînons, en partie le long des lignes extérieures sud-est du canton de Clarendon, et de là, suivant le prolongement de la dite ligne, jusqu'à un poteau définissant l'angle nord du dit canton de Bristol ; de là, à angles droits, magnétiquement sud, 55 degrés 30 minutes est, 161 chaînes, 43 chaînons, jusqu'à un poteau définissant l'angle nord-est du dit canton de Bristol et l'angle nord-ouest du dit canton de Onslow : de là, le long de la ligne extérieure ouest, de ce dit dernier canton, magnétiquement sud, 1 degré ouest, 1199 chaînes, 75 chaînons, jusqu'aux rives du dit Lac des Chats ; de là, dans une direction ouest, le long des rives du dit Lac, comme elles tournent et serpentent au point de départ ; formant ainsi une étendue irrégulière d'environ 48,645 acres de terre y comprise l'allouance ordinaire pour les grands chemins.

PROCLAMATION DU 18 JUIN, 1345.

In re—Lignes latérales, Voir—27, V. c. 34.

Le village de Bryson

Détaché du canton de Litchfield.

Proclamation du 30 octobre, 1872.

Borné au nord, à la ligne de division entre les lots numéros douze et treize, dans le premier rang de lots situés dans le canton de Litchfield ; à l'est, à la ligne qui sépare les parties des lots numéros treize et quatorze, dans le premier rang de Litchfield susdit, appartenant à la succession d'Egan, des parties des dits lots numéros treize et quatorze appartenant à l'honorable George Bryson, et aussi la borne entre Litchfield et Clarendon ; au sud, à la ligne de division entre les lots numéros dix-sept et dix-huit, dans le premier rang du canton de Litchfield ; et à l'ouest, à la rivière Ottawa.

The township of Bristol.

Proclamation of the 29th December, 1834.

Bounded to the north-east, by waste lands of the Crown ; to the south-west, in front, by that part of the Ottawa River, called the Lac des Chats ; on the east, by the township of Onslow ; and to the west, by the township of Clarendon. Beginning on the border of the said Lac des Chats, at a post marking the southerly angle of the township of Clarendon, and the south-westerly angle of the township of Bristol ; thence, running magnetically north, 34 degrees 30 minutes east, 1088 chains, 80 links, partly along the south-eastern outlines of the township of Clarendon, and thence, on a prolongation of the said line, to a post marking the northerly angle of the said township of Bristol ; thence, at right angles, magnetically south, 55 degrees 30 minutes east, 161 chains, 43 links, to a post marking the north-easterly angle of the said township of Bristol and the north-west angle of the township of Onslow ; thence, along the westerly outline of the said last mentioned township, magnetically south, 1 degree west. 1199 chains, 75 links. to the borders of the said Lac des Chats ; thence, westward, along the borders of the said Lake, as they wind and turn, to the place of beginning ; forming thus an irregular tract of about 48,645 acres including the usual allowance for highways.

PROCLAMATION OF THE 18TH JUNE 1845.

In re—Side lines, Vide—27 V. c 34.

The village of Bryson

Detached from the township of Litchfield.

Proclamation of the 30th October, 1872.

Bounded on the north, by the division line between lots numbers twelve and thirteen in the first range of lots in the township of Litchfield ; on the east, by the line separating the parts of lots numbers thirteen and fourteen, in the first range of Litchfield aforesaid, belonging to the estate of Egan from the parts of said lots numbers thirteen and fourteen belonging to the Honorable George Bryson, and also the boundary line between Litchfield and Clarendon ; on the south, by the division line between lots numbers seventeen and eighteen in the first range of the township of Litchfield ; and on the west, by the Ottawa river.

Les cantons unis de Cawood et Alleyn.

Canton de Cawood :

Proclamation du 29 juin, 1861.

Une certaine étendue ou compeau de terrain borné comme suit : au nord, par le canton projeté d'Alleyn ; au sud, par le canton d'Aldfield ; à l'est, par le canton de Low ; et à l'ouest, partie par le canton arpenté de Leslie et partie par le canton de Thorne. Commençant à un poteau et borne en pierre plantés sur la ligne extérieure ouest du canton de Low susdit, et définissant l'angle nord-est du canton d'Aldfield et l'angle sud-est de la dite étendue ou compeau de terrain ; de là, le long de la dite ligne extérieure ouest du canton de Low, nord, 30 minutes est, astronomiquement, 513 chaînes, 78 chaînons, plus ou moins, jusqu'à l'intersection de la ligne extérieure sud du canton d'Alleyn susdit, à un poteau et borne en pierre définissant l'angle nord-est de la dite étendue ou compeau de terrain ; de là, le long de la dite ligne extérieure sud du canton d'Alleyn, vrai ouest, 688 chaînes, plus ou moins, jusqu'à l'intersection de la ligne extérieure est du canton de Leslie susdit, à un poteau et borne en pierre définissant l'angle nord-ouest de la dite étendue ou compeau de terrain ; de là, le long de la dite ligne extérieure est du canton de Leslie et en continuation le long de la ligne extérieure est du canton de Thorne susdit, sud, 529 chaînes, 28 chaînons, plus ou moins, jusqu'à l'intersection de la ligne extérieure nord du canton d'Aldfield susdit, à un poteau et borne en pierre définissant l'angle sud-ouest de la dite étendue ou compeau de terrain ; de là, le long de la dite ligne extérieure nord du canton d'Aldfield, nord, 88 degrés 45 minutes est, 673 chaînes, 22 chaînons plus ou moins, jusqu'au point de départ.

Canton d'Alleyn :

Proclamation du 18 décembre, 1834.

Une étendue ou compeau de terrain borné et limité comme suit : au nord, par le canton de Dorion ; au sud, par le canton de Cawood ; à l'est, par le canton d'Aylwin ; et à l'ouest, par le canton de Clapham. Commençant à un poteau et borne en pierre plantés sur la ligne extérieure ouest du canton d'Aylwin susdit, et définissant l'angle sud-ouest du dit canton d'Aylwin et l'angle sud-est de la dite étendue ou compeau de terrain ; de là, le long de la ligne extérieure ouest, astronomique-

The united townships of Cawood and Alleyn.

Township of Cawood :

Proclamation of the 29th June, 1861.

A certain tract of parcel of land bounded as follows : on the north, by the projected township of Alleyn ; on the south, by the township of Aldfield ; on the east, by the township of Low ; and on the west, partly by the surveyed township of Leslie and partly by the township of Thorne. Beginning at a post and stone boundary planted on the west outline of the township of Low aforesaid, and marking the north-east corner of the township of Aldfield and the south-east corner of the said-tract or parcel of land ; thence, along the said west outline of the township of Low, north, 30 minutes east, astronomically, 513 chains, 78 links, more or less, to the intersection of the southern outline of the township of Alleyn aforesaid, at a post and stone boundary marking the north-east corner of the said tract or parcel of land ; thence, along the said south outline of the township of Alleyn, due west, 688 chains, more or less, to the intersection of the east outline of the township of Leslie aforesaid, at a post and stone boundary marking the north-west corner of the said tract or parcel of land ; thence, along the said east outline of the township of Leslie and in continuation along the east outline of the township of Thorne aforesaid, south, 529 chains, 28 links, more or less, to the intersection of the north outline of the township of Aldfield aforesaid, at a post and stone boundary marking the south-west corner of the said tract or parcel of land ; thence, along the said north outline of the township of Aldfield north, 88 degrees 45 minutes east, 673 chains, 22 links, more or less, to the place of beginning.

Township of Alleyn :

Proclamation of the 18th December, 1834.

A tract of parcel of land bounded and abutted as follows :—to the north, by the township of Dorion ; to the south, by the township of Cawood ; to the east, by the township of Aylwin ; and to the west, by the township of Clapham. Beginning at a post and stone boundary planted on the west outline of the township of Aylwin aforesaid, and marking the south-western corner of the said township of Aylwin and the south-eastern corner of the said tract or parcel of land ;

ment nord, 685 chaînes, plus ou moins, jusqu'à l'intersection de la ligne extérieure sud du canton de Dorion susdit, à un poteau et borne en pierre définissant l'angle sud-est du dit canton de Dorion et l'angle nord-est de la dite étendue ou compeau de terrain ; de là, ouest, 644 chaînes, plus ou moins, jusqu'à un poteau et borne en pierre définissant l'angle nord-ouest de la dite étendue ou compeau de terrain ; de là, sud, 685 chaînes, plus ou moins, jusqu'à un poteau et borne en pierre définissant l'angle sud-ouest de la dite étendue ou compeau de terrain ; de là, est, 644 chaînes, plus ou moins, jusqu'au point de départ.

Résolution approuvée par Ordre en Conseil le 21 décembre, 1876.

Le village de Chapeau.

Détaché du canton de l'Isle aux Allumettes.

Proclamation du 1er décembre, 1873.

Comprendra les lots numéros vingt-huit, vingt-neuf, trente, trente-et-un, trentre-deux, trente-trois, trente-quatre, trente-cinq, trente-six, trente-sept, trente-huit et trente-neuf, dans le rang 2d du canton de l'Ile des Allumettes ; étant borné au nord, par le chenal Chapeau, de la rivière Ottawa ; au sud, par le rang troisième du canton de l'Ile des Allumettes susdit ; à l'est, par le lot numéro vingt-sept ; et à l'ouest, par le lot numéro quarante, tous deux dans le second rang du dit canton de l'Isle des Allumettes.

Le Canton de Chichester.

Proclamation du 5 mars, 1849.

Une étendue ou partie de terre bornée et limitée comme suit, savoir : au sud-est, par le canton de Waltham ; au nord-ouest, par le canton projeté de Sheen ; au sud-ouest, en front, par la Rivière des Outaouais ; et au nord-est, en profondeur, par les terres vacantes de la Couronne. Commençant à un poteau planté sur la rive nord de la Rivière des Outaouais, comme l'angle le plus à l'ouest du canton de Waltham : de là, le long de la ligne entre le dit canton de Waltham et la dite étendue ou partie de terre, nord, 30 degrés 10 minutes est, astronomiquement, 710 chaînes et 75 chaînons, plus ou moins, à un poteau et borne en pierre indiquant l'angle le

thence, along the said west outline, astronomically north, 685 chains, more or less, to the intersection of the south outline of the township of Dorion aforesaid, at a post and stone boundary marking the south-east corner of the said township of Dorion and the north-east corner of the said tract or parcel of land; thence, west, 644 chains, more or less, to a post and stone boundary marking the north-west corner of the said tract or parcel of land; thence, south, 685 chains, more or less, to a post and stone boundary marking the south-west corner of the said tract or parcel of land; thence, east, 644 chains, more or less, to the place of beginning.

Resolution approved by Order in Council on the 21st December, 1876.

The village of Chapeau

Detached from the township of Allumettes Island.

Proclamation of the 1st December, 1873.

Shall comprise the lots numbers twenty-eight, twenty-nine, thirty, thirty-one, thirty-two, thirty-three, thirty-four, thirty-five, thirty-six, thirty-seven, thirty-eight and thirty-nine in the second range of the township of Allumettes Island, being bounded on the north, by the Chapeau channel of the Ottawa river ; on the south, by the third range of the township of Allumettes Island aforesaid ; on the east, by lot number twenty-seven ; and on the west, by lot number forty, both in the second range of the said township of Allumettes Island.

The township of Chichester.

Proclamation of the 5th March, 1849.

A tract or parcel of land bounded and abutted as follows :—on the south-east, by the township of Waltham ; on the north-west, by the projected township of Sheen ; on the south-west, in front, by the River Ottawa ; and on the north-east, in rear, by the waste lands of the Crown. Beginning at a post, planted on the north shore of the River Ottawa, as the westernmost angle of the township of Waltham ; thence, along the line between the said township of Waltham and the said tract or parcel of land, north, 30 degrees 10 minutes east, astronomically, 710 chains, 75 links, more or less, to a post and stone boundary marking the easternmost

plus à l'est de la dite étendue ou partie de terre ; de là, nord, astronomiquement, 59 degrés 50 minutes ouest, 649 chaînes, 50 chaînons, plus ou moins, à un poteau et borne en pierre indiquant l'angle le plus au nord de la dite étendue de terre ; de là, sud astronomique, 30 dégrés 10 minutes ouest, 1029 chaînes, 26 chaînons, plus ou moins, à la Rivière des Outaouais ; de là, vers l'est, le long de la rive nord de la dite rivière, suivant ses sinuosités, jusqu'au point de départ ; contenant 53,000 acres de terre, plus ou moins, et l'allocation ordinaire pour les grands chemins.

Erigé par le Conseil du comté de Pontiac le 1er juillet, 1855.

Municipalite de Clarendon.

Proclamation du 17 janvier, 1888.

Commençant à un poteau planté sur la rive nord-est de la Grande Rivière ou Rivière Ottawa, établissant la limite sud-est du canton de Clarendon, et la limite nord-ouest du canton de Bristol ; de là, le long de la dite limite, astronomiquement nord, 45 degrés est, la variation étant de 9 degrés ouest, 969 chaînes, 60 chaînons, jusqu'à un gros poteau carré entouré d'un amas de pierre, définissant l'angle est de Clarendon ; de là, astronomiquement nord-ouest, 728 chaînes, jusqu'à un poteau définissant l'angle nord du canton de Clarendon ; de là, astronomiquement sud-ouest, 1049 chaînes, 60 chaînons, jusqu'à la Grande Rivière ou Rivière Ottawa ; de là, descendant le long des différents détours et sinuosités de la dite Rivière, au point de départ ; contenant environ 70,877 acres de terre, et sans les grands chemins, 67,334 acres de terre.

PLUS : *Le canton de Litchfield.*

PROCLAMATION DU 18 JUIN, 1845.

MOINS : *Le canton de Litchfield, par proclamation du 20 novembre, 1846.*

MOINS : *Les limites du village de Shawville, par proclamation du 21 octobre, 1893.*

Le village de Fort Coulonge.

Detaché du canton de Mansfield.

Proclamation du 10 décembre, 1888.

Tout le territoire situé dans le comté de Pontiac, comprenant tous les lots un, deux,

angle of the said tract or parcel of land ; thence, astronomically north, 59 degrees 50 minutes west, 649 chains, 50 links, more or less, to a post and stone boundary marking the northernmost angle of the said tract or parcel of land ; thence, astronomically south 30 degrees 10 minutes west, 1029 chains, 26 links, more or less, to the River Ottawa ; thence, eastwardly, along the north bank of the said River, following its sinuosities to the place of beginning ; containing 53,000 acres of land, and the usual allowance for highways.

Erected by the County Council of Pontiac, on the 1st July, 1855.

Municipality of Clarendon.

Proclamation of the 17th January, 1888.

Beginning at a post standing on the north-easterly bank of the Grand or Ottawa River, marking the south-easterly limit of the township of Clarendon, and the north-westerly limit of the township of Bristol : running from thence, in the said limit, astronomically north, 45 degrees east, the variation being 9 degrees west, 969 chains, 60 links, to a large square post and a heap of stones around it, marking the easterly angle of Clarendon ; running from thence, astronomically north-west, 728 chains, to a post marking the northerly angle of the township of Clarendon ; thence, astronomically south-west, 1049 chains, 60 links, to the Grand or Ottawa River, thence, down along the different windings and turnings of the said River, to the place of beginning ; containing about 70,877 acres of land, and exclusive of the highways, 67,334 acres of land.

PLUS : *The township of Litchfield.*

PROCLAMATION OF THE 18TH JUNE, 1845.

MINUS : *The township of Litchfield by proclamation of the 20th November, 1846.*

MINUS : *The limits of the village of Shawville, by proclamation of the 21st October, 1893.*

The village of Fort Coulonge.

Detached from the township of Mansfield.

Proclamation of the 10th December, 1888.

All that territory situated in the county of Pontiac, comprising all the lots one,

trois et quatre dans le rang A du township de Mansfield, aussi le front ou la moitié sud des lots douze, treize, quatorze, et le tout des lots quinze, seize et dix-sept dans le premier rang du dit township de Mansfield, formant une étendue de terre contenant une superficie de sept cents âcres plus ou moins."

Le canton de l'Isle aux Allumettes.

Proclamation du 28 janvier, 1847.

Toute cette étendue ou partie de terre dans la Grande Rivière ou Rivière des Outaouais, dans le comté d'Ottawa, connue et désignée comme l'*Isle des Allumettes*, bornée comme suit, savoir : au nord, par cette partie de la Grande Rivière ou Rivière des Outaouais communément appelée le *Chenal de la Culbutte ;* au sud, par les *Lacs aux Allumettes* supérieur et inférieur ; à l'ouest, par partie du dit *Lacs aux Allumettes* supérieur ; à l'est, par le *Chenal des Rapides Paquette* de la dite Rivière des Outaouais ; contenant 42 milles et 79 acres, et la réserve accoutumée pour les grands chemins.

PROCLAMATION DU 14 MAI, 1847.

MOINS : *Les limites du village Chapeau, par proclamation du 1 décembre*, 1873.

Le canton du Grand Calumet.

Proclamation du 5 novembre, 1846.

Toute cette certaine étendue ou partie de terre connue et désignée comme l'Isle du Grand Calumet, dans la Grande Rivière ou Rivière des Outaouais, dans le comté d'Ottawa, située vis-à-vis le canton de Litchfield, du côté nord de la dite Rivière des Outaouais bornée au nord, par cette partie de la dite Rivière des Outaouais communément appelée le chenal du Grand Calumet ; à l'ouest, par cette partie de la Rivière des Outauais appelée chenal du Rocher Fendu ; au sud, par le Grand Calumet Dargis, et les rapides de la montagne ; et au nord, par la jonction des dits chenaux contenant trente mille deux cent quatre-vingt onze acres plus ou moins, et la réserve accoutumée pour les grands chemins.

PROCLAMATION DU 14 MAI, 1847.

two, three and four in the range A of the township of Mansfield, also the front or south half of lots twelve, thirteen, fourteen and the whole of lots fifteen, sixteen and seventeen in the first range of the said township of Mansfield, forming a tract of land containing an area of seven hundred acres, more or less."

The township of Allumette Island.

Proclamation of the 28rd January, 1847.

All that certain tract or parcel of land, situate lying and being in the Grand or Ottawa River, in the County of Ottawa, known and distinguished as the *Island of Allumette*, bounded as follows, to wit : on the north, by that part of the said Grand or Ottawa River commonly called the *Culbute Channel* ; on the south, by the upper and lower *Allumette Lakes* ; on the west, by part of the said upper *Allumette Lake* ; on the east, by the *Paquette Rapids Channel* of the said Ottawa River ; containing 42 thousand and 79 acres, more or less, and the usual allowance for highways.

PROCLAMATION OF THE 14TH MAY, 1847.

MINUS : *The limits of the village Chapeau, by proclamation of the 1st December*, 1873,

The township of Grand Calumet.

Proclamation of the 5th November 1846.

All that certain tract or parcel of land known and distinguished as the Island of Grand Calumet, in the Grand or Ottawa River, in the County of Ottawa, situate opposite the township of Litchfield, on the north side of the said Ottawa River, bounded on the east, by that part of the said Ottawa River, commonly called the Grand Calumet Channel ; on the west, by that part of the Ottawa River called Rocher Fendu Channel : on the south, by the Dargis Grand Calumet and Mountain Rapids ; and on the north, by the junction of the said channels, containing thirty thousand two hundred and ninety one acres, more or less, and the usual allowance for highways.

PROCLAMATION OF THE 14TH MAY, 1847

Les cantons unis de Leslie, Clapham et Huddersfield.

Canton de Leslie :

Proclamation du 12 juin, 1866.

Une étendue ou compeau de terrain borné et limité comme suit : au nord, partie par le canton projeté de Huddersfield et partie par le canton projeté de Clapham ; au sud, par le canton de Thorne ; à l'est, par le canton de Cawood ; au sud-ouest, par le canton de Litchfield et au nord-ouest partie par le dit canton Litchfield et partie par le canton de Mansfield. Commençant à un poteau et borne en pierre plantés sur la ligne extérieure nord du canton de Thorne susdit, et définissant l'angle nord-est du dit canton de Thorne et l'angle sud-est de la dite étendue ou compeau de terrain ; de là, le long de la dite ligne extérieure nord du canton de Thorne, vers l'ouest, 598 chaînes, 93 chaînons, plus ou moins, jusqu'à l'intersection de la ligne extérieure sud-est du canton de Litchfield susdit, à un poteau et borne en pierre ; de là, le long de la dite ligne extérieure sud-est du canton de Litchfield vers le nord-est, 58 chaînes, plus ou moins, jusqu'à l'intersection de l'arrière ligne ou ligne extérieure nord-est du dit canton de Litchfield, de là, le long de la dite arrière ligne ou ligne extérieure nord-est de Litchfield vers le nord-ouest, 716 chaînes, 60 chaînons, plus ou moins jusqu'à l'intersection de la ligne extérieure sud-est du canton de Mansfield susdit, à un poteau et borne en pierre définissant l'angle le plus à l'ouest de la dite étendue ou compeau de terrain ; de là, le long de la dite ligne extérieure sud-est de Mansfield, vers le nord-est, 55 chaînes, 10 chaînons, plus ou moins, jusqu'à un poteau définissant l'angle nord-est du dit canton de Mansfield ; de là, vrai est, 1185 chaînes, plus ou moins, jusqu'à l'intersection de la ligne extérieure ouest du canton de Cawood susdit, à un poteau et borne en pierre définissant l'angle nord-est de la dite étendue ou compeau de terrain ; et de là, astronomiquement sud, 409 chaînes, 28 chaînons, plus ou moins, pour la ligne extérieure est de la dite étendue ou compeau de terrain, jusqu'au point de départ.

N. B.—Les cantons de Clapham et Huddersfield n'ont jamais été gazettés s'ils sont érigés.

Unis par ordre en Conseil du 27 décembre, 1875.

The United townships of Leslie, Clapham and Huddersfield.

Township of Leslie :

Proclamation of the 12th June, 1866.

A tract or parcel of land bounded and abutted as follows : on the north, partly by the projected township of Huddersfield and partly by the projected township of Clapham ; on the south, by the township of Thorne ; on the east, by the township of Cawood ; on the south-west, by the township of Litchfield ; and on the north-west, partly by the said township of Litchfield and partly by the township of Mansfield. Beginning at a post and stone boundary planted on the north outline of the township of Thorne aforesaid, and marking the north-east angle of the said township of Thorne, and the south-east angle of the said tract or parcel of land ; thence, along the said north outline of the township of Thorne, westwardly 598 chains and 93 links, more or less, to the intersection of the south-east outline of the township of Litchfield aforesaid at a post and stone boundary ; thence, along the said south-east outline of the township of Litchfield, north-eastwardly, 58 chains, more or less, to the intersection of the rear or north-east outline of the said township of Litchfield ; thence, along the said rear or north-east outline of Litchfield, north-westwardly, 716 chains, 60 links, more or less, to the intersection of the south-east outline of the township of Mansfield aforesaid, at a post and stone boundary marking the westernmost angle of the said tract or parcel of land ; thence, along the said south-east outline of Mansfield, north-eastwardly, 55 chains and 10 links, more or less, to a post marking the north-east angle of the said township of Mansfield ; thence, due east, 1135 chains, more or less, to the intersection of the west outline of the township of Cawood aforesaid, at a post and stone boundary marking the north-east angle of the said tract or parcel of land ; and thence, astronomically south, 409 chains, 28 links, more or less, for the east outline of the said tract or parcel of land, to the place of beginning.

N. B. — Clapham and Huddersfield have never been gazetted if erected.

United by Order in Council of the 27th December, 1875.

Canton de Litchfield.

Détaché de la municipalité de Clarendon.

Proclamation du 11 octobre, 1884.

Borné au nord-est, par les terres vacantes de la Couronne ; au nord-ouest, aussi par des terres devant former le canton projeté de Mansfield ; au sud-est, partie par des terres vacantes devant former le canton projeté de Huddersfield, et partie par le canton arpenté de Clarendon ; et au sud-ouest et à l'ouest, par la Rivière Ottawa, formant une ligne de front, oblique, irrégulière, courbe et brisée, au dit canton de Litchfield. Commençant sur la rive est de la Rivière Ottawa, à un poteau définissant l'angle sud-ouest du dit canton de Clarendon, et l'angle sud du canton de Litchfield : de là, magnétiquement nord, 34 degrés 30 minutes est, le long de la ligne de division entre les cantons de Litchfield et Clarendon, jusqu'à l'extrême profondeur du canton de Clarendon ; de là, en prolongement de la dite ligne de division, dans la même direction, 568 chaînes, 60 chaînons, jusqu'à un poteau définissant l'angle nord-est du dit canton de Litchfield ; de là, magnétiquement nord, 55 degrés 30 minutes ouest, 728 chaînes, jusqu'à un poteau définissant l'angle nord du dit canton de Litchfield ; de là, magnétiquement sud 34 degrés 30 minutes ouest, 425 chaînes, 20 chaînons, jusqu'à l'intersection de la Rivière Ottawa ; de là, vers le sud, le long de la rive de la dite Rivière, suivant tous ses détours et sinuosités, au point de départ ; formant ainsi une étendue contenant environ 51,351 acres de terre, et la réserve ordinaire pour les grands chemins.

PROCLAMATION DU 20 NOVEMBRE, 1846.

MOINS : *Les limites du village de Bryson, par proclamation du 30 octobre*, 1872.

MOINS : *Les limites du village du Portage du Fort, par proclamation du 25 août*, 1862.

MOINS : *Cette partie annexée au village de Portage du Fort, par 52 V. C*, 57.

Le canton de Mansfield.

Proclamation du 10 février, 1849.

Une étendue ou partie de terre bornée et limitée comme suit, savoir : au sud-ouest, en front, par la rivière des Outaouais ; au sud-est, par le canton de Litchfield ; au nord-

The township of Litchfield.

Detached from the municipality of Clarendon.

Proclamation of the 11th October,, 1884.

Bounded on the north-east, by waste lands of the Crown ; on the north-west, also by lands projected as the township of Mansfield ; on the south-east, partly by waste lands projected as the township of Huddersfield, and partly by the surveyed township of Clarendon ; and to the south-west and westwardly, by the Ottawa River, forming an oblique, irregular, curved, broken front to be said township of Litchfield. Beginning on the eastern bank of the Ottawa River, at a post marking the south-westerly angle of the township of Clarendon, and the southerly angle of the township of Litchfield ; thence, running magnetically north, 34 degrees 30 minutes east, along the division line between the townships of Litchfield and Clarendon, to the extreme depth of the township of Clarendon ; thence, on a prolongation of the said division line on the same bearing, 568 chains, 60 links, to a post marking the north-easterly angle of the said township of Litchfield ; thence, magnetically north, 55 degrees 30 minutes west, 728 chains, to a post marking the northerly angle of the said township of Litchfield ; thence, magnetically south, 34 degrees 30 minutes west, 425 chains, 20 links, to the intersection of the Ottawa River; thence, southerly, along the bank of the said River, through all its windings and turnings, to the place of beginning ; thus forming a tract containing about 51,351 acres of land, and the usual allowance for highways.

PROCLAMATION OF THE 20TH NOVEMBER, 1846.

MINUS : *The limits of the village of Bryson, by proclamation of the 30th October*, 1872.

MINUS : *The limits of the village of Portage du Fort, by proclamation of the 25th August*, 1862.

MINUS : *That part annexed to the village of Portage du Fort, by 52 V. C.* 57.

The township of Mansfield

Proclamation of the 10th February, 1849.

A tract or parcel of land bounded and abutted as follows ; on the south-west, in front, by the River Ottawa ; on the south-east, by the township of Litchfield ; on the

ouest, par le canton projeté de Waltham ; et au nord-est, par les terres vacantes de la Couronne. Commençant sur la rive nord de la rivière des Outaouais, à un poteau et borne plantés par John Robertson, A. P., comme la limite nord-ouest du canton de Litchfield ; de là, longeant la ligne de division entre le dit canton de Litchfield et la dite étendue ou partie de terre, nord, astronomiquement, 30 dégrés 10 minutes est, 467 chaînes, 10 chaînons, plus ou moins, jusqu'à un poteau et borne en pierre formant l'angle le plus à l'est de la dite étendue ou partie de terre ; de là, nord, astronomiquement, 59 degrés 50 minutes ouest, 744 chaînes, plus ou moins, jusqu'à un poteau et borne en pierre indiquant l'angle le plus au nord de la dite étendue ou partie de terre ; de là, sud astronomique, 30 degrés 10 minutes ouest, 420 chaînes, plus ou moins, jusqu'à la rivière des Outaouais ; de là, vers le sud-est, en suivant les sinuosités de la dite rivière des Outaouais, jusqu'au point de départ.

Erigé par le Conseil du comté de Pontiac, le 1er juillet 1855.

Annexion :

Canton de Pontefract :

Proclamation du 7 aout, 1868.

Toute cette étendue ou compeau de terrain borné et limité comme suit, savoir :—au sud, partie par le canton de Mansfield et partie par le canton de Waltham ; à l'est, partie par le canton non-subdivisé de Huddersfield, et partie par les terres vacantes de la Couronne ; au nord et à l'ouest, par les terres vacantes de la Couronne. Commençant à un poteau de cèdre dûment inscrit et définissant l'angle sud-ouest du canton de Huddersfield, et l'angle sud-est de la dite étendue ou compeau de terrain ; de là, le long de la ligne extérieure nord des cantons de Mansfield et Waltham susdits, astronomiquement nord, 61 degrés 15 minutes ouest, 844 chaînes, plus ou moins, jusqu'à un pin dûment inscrit et définissant l'angle sud-ouest de la dite étendue ou compeau de terrain ; de là, astronomiquement nord, 1009 chaînes, 15 chaînons, plus ou moins, jusqu'à un poteau de sapinette dûment inscrit et définissant l'angle nord-ouest de la dite étendue ou compeau de terrain ; de là, astronomiquement est, 728 chaînes, plus ou moins, jusqu'à un poteau et un pin dûment inscrits et définissant l'angle nord-est de la dite étendue ou com-

north-west, by the projected township of Waltham ; and on the north-east, by the waste lands of the Crown. Beginning on the north bank of the River Ottawa, at a post and stone boundary planted by John Robertson, P. L. S. at the north-westerly limit of the township of Litchfield ; thence, running along the division line between the said township of Litchfield and the said tract or parcel of land, astronomically north, 30 degrees 10 minutes east, 467 chains, 10 links, more or less, to a post and stone boundary forming the easternmost angle of the said tract or parcel of land ; thence, astronomically north, 59 degrees 50 minutes west, 744 chains, more or less, to a post and stone boundary marking the northernmost angle of the said tract or parcel of land ; thence, astronomically south, 30 degrees 10 minutes west, 420 chains, more or less, to the River Ottawa ; thence, south-eastwardly, following the sinuosities of the said River Ottawa, to the place of beginning.

Erected by the County Council of Pontiac, on the 1st July 1855.

Annexation :

Township of Pontefract :

Proclamation of the 7th August, 1868.

All that tract or parcel of land bounded and abutted as follows, to wit : on the south, partly by the township of Mansfield and partly by the township of Waltham ; on the east, partly by the unsurveyed township of Huddersfield and partly by waste lands of the Crown ; on the north and west, by waste lands of the Crown. Beginning at a ceder post duly inscribed and marking the south-west angle of the township of Huddersfield and the south-east angle of the said tract or parcel of land ; thence, along the northerly outline of the townships of Mansfield and Waltham aforesaid astronomically north, 61 degrees 15 minutes west, 844 chains, more or less, to a pine tree duly inscribed and marking the south-westerly angle of the said tract or parcel of land ; thence, astronomically north, 1009 chains, 15 links, more or less, to a balsam post du'y inscribed and marking the north-westerly angle of the said tract or parcel of land ; thence, astronomically east, 728 chains, more or less, to a post and pine tree duly inscribed and marking the north-easterly angle of the said tract or parcel of land ; thence, astronomically south, 1440

peau de terrain ; de là, astronomiquement sud, 1440 chaînes, plus ou moins, jusqu'au point de départ.

Annexé par le Conseil de Comté, le 1er janvier, 1868.

MOINS : *Cette partie comprise dans le village de Fort Coulonge, par proclamation du 10 décembre,* 1888.

Municipalite d'Onslow

Proclamation du 9 mars, 1863.

Borné au nord, par l'étendue de Nos terres vacantes communément appelée le canton d'Aldfield ; au sud, par la Grande Rivière ou Rivière Ottawa ; à l'est, par l'étendue de Nos terres vacantes, communément appelée le canton de Eardley ; et à l'ouest, par l'étendue de Nos terres vacantes communément appelée le canton de Bristol. Commençant à un poteau planté sur le côté nord de la Grande Rivière ou Rivière Ottawa, définissant l'angle sud-ouest de l'étendue de Nos terres vacantes, dont un arpentage a été fait, et communément appelée le canton de Onslow, et l'angle sud-est de la dite étendue de Nos terres vacantes, communément appelée le canton de Bristol ; de là, magnétiquement nord, 40 minutes est, le long de la ligne de division entre la dite étendue de Nos terres vacantes, communément appelée le canton de Bristol, et l'étendue de Nos terres vacantes, dont un arpentage a été fait comme susdit, communément appelée le canton de Onslow, 1199 chaînes, 75 chaînons, jusqu'à un poteau planté pour définir l'angle nord-ouest de la dite étendue de Nos terres vacantes, dont un arpentage a été fait comme susdit, communément appelée le canton de Onslow ; de là, sud, 89 degrés 20 minutes est, le long de la ligne de division entre les dites étendues de Nos terres vacantes, communément appelées le canton de Aldfield et la dite étendue de Nos terres vacantes, dont un arpentage a été fait comme susdit, communément appelée le canton de Onslow, 728 chaînes, jusqu'à un poteau planté pour définir l'angle nord-est de la dite étendue de Nos terres vacantes, dont un arpentage a été fait comme susdit, communément appelée le canton de Onslow ; de là, sud, 40 minutes ouest, 808 chaînes, le long de la ligne de division entre la dite étendue de Nos terres vacantes, communément appelée le canton de Eardley et la dite étendue de Nos terres vacantes, dont un arpentage a été fait comme susdit, communément appelée le canton de Onslow, jusqu'à chains, more or less, to the place of beginning.

Annexed by the County Council on the 1st January, 1868.

MINUS : *That part comprised in the village of Fort Coulonge, by proclamation of the* 10th *December,* 1888.

Municipality of Onslow

Proclamation of the 9th March, 1863.

Bounded on the north, by the tract of Our waste lands, commonly called the township of Aldfield ; on the south, by the Grand or Ottawa River ; on the east, by the tract of Our waste lands, commonly called the township of Eardley ; and on the west, by the tract of Our waste lands, commonly called the township of Bristol. Beginning at a post erected on the north side of the Grand or Ottawa River, marking the south-west corner of the tract of Our waste lands, whereof a survey hath been made, commonly called the township of Onslow, and the south-east corner of the said tract of Our waste lands, commonly called the township of Bristol ; running from thence, magnetically north, 40 minutes east, along the division line between the said tract or parcel of Our waste lands, commonly called the township of Bristol and the tract of Our waste lands, whereof a survey hath so as aforesaid been made, commonly called the township of Onslow, 1199 chains, 75 links, to a post erected for the north-west angle of the said tract of Our waste lands, whereof a survey hath so as aforesaid been made, commonly called the township of Onslow ; thence, south, 89 degrees 20 minutes east, along the division line between the said tract of Our waste lands, commonly called the township of Aldfield and the said tract of Our waste lands, whereof a survey hath so as aforesaid been made, commonly called the township of Onslow, 728 chains, to a post erected for the north-east angle of the said tract of Our waste lands, whereof a survey hath so as aforesaid been made, commonly called the township of Onslow ; thence, south, 40 minutes west, 808 chains, along the division line between the said tract of Our waste lands, commonly called the towhship of Eardly and the said tract of Our waste lands, whereof a survey hath so as aforesaid been made, commonly called the township of Onslow, to a post erected on the north bank of the Grand or Ott-

un poteau planté sur la rive nord de la Grande Rivière ou Rivière Ottawa définissant l'angle sud-est de la dite étendue de Nos terres vacantes, dont un arpentage a été fait comme susdit, communément appelée le canton de Onslow ; et de là, le long des rives de la dite rivière, comme elle tourne et serpente, au point de départ.

PLUS : *Le canton d'Eardley*

PROCLAMATION DU 18 JUIN, 1845.

MOINS : *Le canton d'Eardley, comté d'Ottawa, organisé en municipalité par proclamation du 17 mars 1846.*

MOINS : *Les limites du village de Quyon par proclamation du 15 décembre, 1874.*

MOINS : *Les limites formant la municipalité de la partie sud du canton de Onslow, par Ordre en Conseil approuvé le 29 décembre, 1875.*

La partie sud du canton d'Onslow

Détaché du canton d'Onslow.

Cette partie du canton d'Onslow bornée au nord, par une ligne entre les 7e et 8e rangs ; au sud, par la rivière Ottawa ; à l'est, par le canton d'Eardly ; et à l'ouest, par le canton de Bristol.

Résolution approuvée par Ordre en Conseil le 29 décembre, 1875.

N. B.—Pour le village de Quyon voir canton d'Onslow érigé par proclamation du 15 décembre 1874.

Le village de Portage du Fort

Détaché du canton de Litchfield.

Proclamation du 25 aout, 1862.

Toute cette certaine étendue de terre bornée et limitée comme suit :—au nord, par le lot No. 28 dans le premier rang du canton de Litchfield ; à l'est, par le canton de Clarendon ; au sud et à l'ouest, par la Rivière Ottawa. La dite étendue de terre ainsi décrite et limitée comprenant les lots Nos. 29, 30, 31 et 32 dans le 1er rang du dit canton de Litchfield.

wa River, marking the south-easterly angle of the said tract of Our waste lands, whereof a survey hath so as aforesaid been made, commonly called the township of Onslow ; and from thence, along the banks of the said River, as it winds and turns, to the place of beginning.

PLUS : *The township of Eardley.*

PROCLAMATION OF THE 18TH JUNE, 1845.

MINUS : *The township of Eardley, county of Ottawa, organized into municipality by proclamation of the 17th March, 1846.*

MINUS : *The limits of the village of Quyon, by proclamation of the 15th December, 1874.*

MINUS : *The limits forming the municipality of the south part of the township of Onslow, by Order in Council approved on the 29th December, 1875.*

The south part of the township of Onslow

Detached from the township of Onslow.

That part of the township of Onslow bounded on the north, by a line between the 7th and 8th ranges ; on the south, by the Ottawa River ; on the east, by the township of Eardley ; and on the west, by the township of Bristol.

Resolution approved by Order in Council the 29th December, 1875.

N. B.—For the village of Quyon vide township of Onslow erected by proclamation of the 15th December 1874.

The village of Portage du Fort

Detached from the township of Litchfield.

Proclamation of the 25th August, 1862.

All that certain tract of land bounded and limited as follows :—to the north, by the lot No. 28 in the first range of the township of Litchfield ; to the east, by the township of Clarendon ; and to the south and west, by the River Ottawa. The said tract thus circumscribed and limited comprising the lots Nos. 29, 30, 31 and 32 in the first range of the said township of Litchfield.

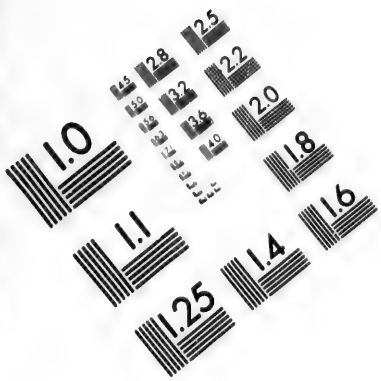

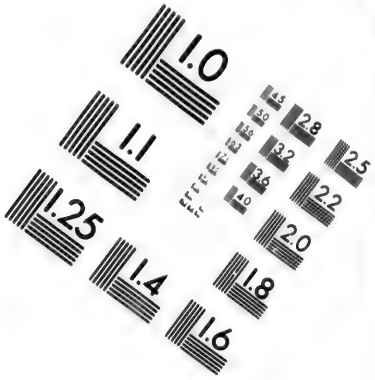

IMAGE EVALUATION TEST TARGET (MT-3)



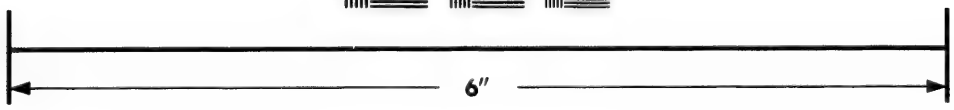

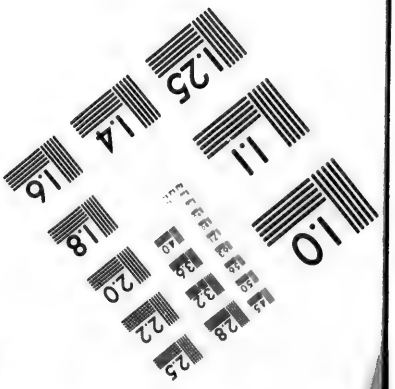

Photographic Sciences Corporation

23 WEST MAIN STREET
WEBSTER, N.Y. 14580
(716) 872-4503

Annexion :

Détaché du canton de Litchfield.

Toutes les îles de la rivière Ottawa, appartenant à la province de Québec, et situées devant le territoire qui forme la municipalité du village de Portage du Fort, savoir : les lots 29, 30, 31, et 32 du 1er rang du canton Litchfield, sont déclarés faire partie de la dite municipalité du village.

52 VICT. CH. 57, SANCTIONNE LE 21 MARS, 1889.

Le village de Quyon

Détaché du canton d'Onslow Sud.

Proclamation du 15 décembre, 1874.

Comprendra les lots numéros sept, huit, neuf, dix, onze et douze dans le troisième rang du canton d'Onslow, et les moitiés sud des lots numéros sept, huit, neuf, dix, onze et douze, dans le quatrième rang du dit canton.

Le village de Shawville

Détaché du canton de Clarendon.

Proclamation du 21 octobre, 1873.

Borné comme suit : commençant à un poteau situé entre les lots douze et treize, sur la ligne entre le cinquième et le sixième rang du canton de Clarandon ; de là, courant vers le nord, le long de la ligne des dits lots, au poteau entre le sixième et le septième rangs ; de là, courant vers l'est, le long de la ligne du dit rang en dernier lieu mentionné, au poteau entre les lots numérotés six et sept ; de là, vers le sud, depuis le dit poteau le long de la ligne des dits lots, au poteau entre les cinquième et sixième rangs, comme susdit ; et de là, vers l'ouest, de la ligne du dit rang au dit point de départ.

Le canton de Sheen

Proclamation du 10 mai, 1849.

Toute cette étendue ou partie de terre bornée et limitée comme suit : au sud, en front, par la rivière des Outaouais ; au sud-est, par le canton de Chichester ; au sud-ouest, par le canton projeté d'Esher ; et au nord-est, par les terres vacantes de la Couronne. Commençant sur la rive nord de la rivière des Outaouais, à un poteau et borne en pierre

Annexation :

Detached from the township of Litchfield.

All the islands in the river Ottawa, belonging to the Province of Quebec, lying in front of the territory forming the municipality of the village of Portage du Fort, being lots 29, 30, 31 and 32 of the 1st range of the township of Litchfield, are declared to be included in the said village municipality.

52 VICT. CH. 57. ASSENTED TO THE 21ST MARCH, 1889.

The village of Quyon

Detached from the township of Onslow South.

Proclamation of the 15th December, 1874.

Shall comprise the lots numbers seven, eight, nine, ten, eleven and twelve in the third range of the township of Onslow, and the south halves of lots numbers seven, eight, nine, ten, eleven and twelve, in the fourth range of the said township ;

The village of Shawville

Detached from the township of Clarendon.

Proclamation of the 21st October, 1874.

Bounded as follows : beginning at a post situated between lots numbers twelve and thirteen on the line between the fifth and six ranges of the township, of Clarendon, thence, northwardly along the side line of the said lots, to the post on the line between the sixth and seventh ranges ; thence, running eastwardly, along the said last mentioned range line, to the post between lots numbers six and seven : thence, southwardly, from the said post along the side line of the said lots, to the post on the line between the fifth and sixth ranges aforesaid ; and thence, westwardly, along the said range line to the place of beginning.

The township of Sheen

Proclamation of the 10th May, 1849.

All that tract or parcel of land bounded and abutted as follows : on the south, in front, by the River Ottawa ; on the south-east, by the township of Chichester ; on the north-west, by the projected township of Esher ; and on the north-east, by the waste lands of the Crown. Beginning on the north bank of the River Ottawa, at a post and

indiquant l'angle le plus à l'ouest du canton de Chichester ; de là, longeant la ligne de division entre le dit canton de Chichester et la dite étendue ou partie de terre, nord astronomique, 30 degrés 10 minutes est, 1029 chaînes, 26 chaînons, plus ou moins, à un poteau et borne en pierre, indiquant l'angle le plus à l'est de la dite étendue ou partie de terre ; de là, nord astronomique, 59 degrés 50 minutes ouest, 680 chaînes, 50 chaînons, plus ou moins, à un poteau et borne en pierre indiquant l'angle le plus au nord de la dite étendue ou partie de terre ; de là sud astronomique, 30 degrés 10 minutes ouest, 630 chaînes, 33 chaînons, plus ou moins, jusqu'à la rivière des Outaouais ; de là, vers l'est et le sud-ouest, le long de la rive nord de la rivière et en suivant ses sinuosités, jusqu'au point de départ.

Erigé par le conseil du comté de Pontiac le 1er juillet, 1855.

Annexion :

Les cantons d'Esher, Aberdeen et Malakoff, par le conseil de comté le 9 décembre, 1868.

Canton d'Esher :

N. B. Ce canton n'est pas érigé.

Canton d'Aberdeen :

Proclamation du 24 janvier, 1870.

Borné au nord-ouest, par le canton d'Aberford ; au sud-est, par le canton de Malakoff ; au nord-est, par les terres vacantes de la Couronne ; et au sud-ouest, par la rivière Ottawa.

Commençant à un poteau et borne en pierre sur la rive nord-est de la rivière Ottawa, marquant l'angle le plus au sud du canton d'Aberford susdit et l'angle le plus à l'ouest de la dite étendue ou compeau de terre ; de là, le long de la ligne extérieure sud-est du dit canton d'Aberford, nord, 30 degrés est, astronomiquement, 978 chaînes, plus ou moins, jusqu'à un poteau et borne de pierre marquant l'angle le plus à l'est du dit canton d'Aberford, et l'angle le plus au nord de la dite étendue ou compeau de terre ; de là, sud, 60 degrés est, 720 chaînes, plus ou moins, jusqu'à un poteau et borne de pierre marquant l'angle le plus à l'est de la dite étendue ou compeau de terre ; de là, sud, 30 degrés ouest, 720 chaînes, plus ou moins, jusqu'à la rivière Ottawa, à un poteau et borne de

stone boundary marking the westernmost angle of the township of Chichester ; thence, running along the division line between the said township of Chichester and the said tract or parcel of land, astronomically north, 30 degrees 10 minutes east, 1029 chains, 26 links, more or less, to a post and stone boundary marking the easternmost angle of the said tract or parcel of land ; thence, astronomically north, 59 degrees 50 minutes west, 680 chains, 50 links, more or less, to a post and stone boundary marking the northernmost angle of the said tract or parcel of land ; thence, astronomically south, 30 degrees and 10 minutes west, 630 chains, 33 links, more or less, to the Ottawa River ; thence, eastwardly and southwardly, along the north bank of the said River Ottawa, following its sinuosities, to the place of beginning.

Erected by the County Council of Pontiac, on the first July, 1855.

Annexation :

The townships of Esher, Aberdeen and Malakoff by the County Council on the 9th December, 1868.

Township of Esher :

N. B. This township is not erected.

Township of Aberdeen :

Proclamation of the 24th January, 1870.

Bounded on the north-west, by the township of Aberford ; on the south-east, by the township of Malakoff ; on the north-east, by the waste lands of the Crown ; and on the south-west, by the River Ottawa.

Beginning at a post and stone boundary on the north-east bank of the River Ottawa, marking the southernmost angle of the township of Aberford aforesaid, and the westernmost angle of the said tract or parcel of land ; thence, along the south-east outline of the said township of Aberford, north, thirty degrees east, astronomically, nine hundred and seventy-eight chains, more or less, to a post and stone boundary marking the easternmost angle of the said township of Aberford and the northernmost angle of the said tract or parcel of land ; thence, south, sixty degrees east, seven hundred and twenty chains, more or less, to a post and stone boundary marking the easternmost angle of the said tract or parcel of land ; thence south, thirty degrees west, seven hundred and twenty

pierre marquant l'angle le plus au sud de la dite étendue ou compeau de terre ; de là, le long de la dite rivière Ottawa, et suivant les sinuosités de sa rive nord-est, dans une direction nord-ouest, jusqu'au point de départ.

Canton de Malakoff :

N. B. Ce canton n'est pas érigé.

La municipalite de Temiscamingue

Les cantons de Guigues, Duhamel et Laverlochère formeront une municipalité ayant les pouvoirs d'un conseil de comté.

51, 52, V. C. 34, SANCTIONNE LE 12 JUILLET, 1888.

Le canton de Gigues,

Proclamation du 12 juillet, 1881.

" Tout le territoire ou partie de terre borné comme suit : Au sud, par le canton Duhamel ; à l'ouest, par le lac Témiscamingue ; au nord, par la rivière Des Quinzes ; et à l'est, par les terres incultes de la Couronne. Commençant à un point sur la rive est du lac Témiscamingue, étant à l'intersection de la ligne extérieure nord du canton Duhamel susdit, désignant l'angle nord-ouest du dit canton de Duhamel de l'angle sud-ouest de la dite étendue ou compeau de terre ; de là, le long de la dite ligne extérieure nord de Duhamel, franc ouest, à une distance de sept milles et cinquante chaînes ; de là franc nord, à une distance de dix milles et dix-huit chaînes, plus ou moins, jusqu'à la susdite Rivière Des Quinzes ; de là ouest le long de la dite rivière, en descendant, jusqu'à sa décharge dans le lac Témiscamingue ; et de là au sud, le long de la rive est du dit lac, jusqu'au point de départ. La dite étendue ou compeau de terre, ainsi limité et circonscrit et comprenant dans ses limites les îles vis-à-vis sises entre la rive est du dit lac et la ligne de frontière provinciale, notamment l'Ile Number One, l'Ile du Chef et Big Island, ainsi que les îles gisant vis-à-vis dans la Rivière Des Quinzes, comprenant en tout cinquante-sept mille acres de terre en superficie, plus ou moins."

Le canton de Duhamel,

Proclamation du 21 aout, 1877.

Le territoire borné à l'ouest, par le Lac Témiscamingue ; et au nord-est, et au sud, chains, more or less, to the River Ottawa, at a post and stone boundary marking the southernmost angle of the said tract or parcel of land ; thence, along and up the said River Ottawa, and following the sinuosities of its north-east bank, in a north-westwardly direction, to the place of beginning.

Township of Malakoff :

N. B. This township is not erected.

The municipality of Temiscamingue

The townships of Guigues, Duhamel and Laverlochère shall form a municipality having the powers of a county council.

51, 52 V. C. 34, ASSENTED TO ON THE 12TH JULY, 1888.

The township of Guigues,

Proclamation of the 12th July, 1881.

" All the territory or part of land bounded as follows : on the south, by the township of Duhamel ; on the west, by the lake Temiscamingue ; on the north, by the River Des Quinzes ; and on the east, by waste lands of the Crown. Beginning at a point on the east shore of lake Temiscamingue, being at the intersection of the northerly outline of the township of Duhamel aforesaid, marking the north-west angle of the said township of Duhamel and the south-west angle of the said tract or parcel of land ; thence along the said northerly outline of Duhamel, due east a distance of seven miles and fifty chains ; thence due north a distance of ten miles and eighteen chains, more or less, to the River Des Quinzes aforesaid ; thence westwardly along the said River, downwards, to its discharge into the lake Temiscamingue ; and thence southwardly along the eastern shore of the said lake to the place of beginning. The said tract or parcel of land thus limited and circumscribed, and also including within its limits the islands opposite to it lying between the easterly shore of the said lake and the provincial boundary notably Island Number One, Ile du Chef, and Big Island, as well as those islands lying opposite in the River Des Quinzes, containing, in all, fifty seven thousand acres of land, more or less, in superficies.

The township of Duhamel,

Proclamation of the 21st August, 1877.

The territory bounded on the west, by lake Temiscamingue ; and on the north-east, and

par les Terres de la Couronne non-subdivisées. Commençant à l'embouchure de la Petite Rivière, sur la rive est du Lac Témiscamingue, près de la borne du 85e mille, plantée par W. W. O'Dwyer, A. P. en 1872 ; de là, astronomiquement vers l'est, distance de quatre milles et soixante chaînons ; puis à angles droits, vrai nord, dix milles et vingt chaînons ; puis à angles droits, vrai ouest, sept milles et cinquante chaînons, plus ou moins, à la rive est du Lac Témiscamingue susdit ; de là, vers le sud le long de la dite rive est, et en suivant ses sinuosités jusqu'au point de départ.

La dite étendue ou compeau de terre ainsi borné et circonscrit, et comprenant aussi comme devant faire partie du canton projeté, l'Isle connue sous le nom de Moose Island ou Isle No 1, et les Iles plus petites ou Islots Nos. 2, 3 et 4, contenant en tout 43,000 arpents, plus ou moins, en superficie.

Le canton Laverlochère,

Proclamation du 10 juin, 1893.

Tout le territoire dans le comté de Pontiac, borné au nord, à l'est, et au sud, par les terres vacantes de la Couronne ; et à l'ouest, par le canton Duhamel.

Le dit canton Laverlochère est limité comme suit, savoir :

1. A l'ouest, par la ligne ou limite est du dit canton Duhamel, depuis la borne de pierre marquant le sommet de l'angle sud-est de ce dernier canton, jusqu'à la borne de pierre plantée au sommet de l'angle nord-est du même canton ; cette limite, établie dans la direction du nord vrai, ayant une longueur de huit cent quatre-vingt-treize chaînes et soixante-trois chaînons d'après un mesurage sur le terrain ;

2. Au nord, par une ligne droite établie dans la direction de l'est vrai, et mesurant huit cent quatre-vingt-huit chaînes et quatre-vingts chaînons de longueur, plus ou moins, depuis la dernière borne ci-dessus mentionnée, jusqu'au sommet de l'angle nord-est du dit canton Laverlochère ;

3. A l'est, par une droite de huit cent quatre-vingt-treize chaînes et soixante-trois chaînons, plus ou moins, de longueur, et menée dans la direction du sud vrai, depuis le point en dernier lieu mentionné jusqu'au sommet de l'angle sud-est du dit canton Laverlochère ;

4. Au sud, et à partir de ce dernier point,

south by unsubdivided Crown Lands. Beginning at the mouth of the Petite-Rivière, on the eastern border of Lake Temiscamingue, near the 85th mile post, planted in 1872, by W. W. O'Dwyer, P. L. S. ; thence, astronomically east, a distance of four miles and sixty chains ; thence at right angles, due north, ten miles and twenty chains ; thence at right angles, due west, seven miles and fifty chains, more or less, to the east shore of Lake Temiscamingue aforesaid ; and thence southwardly, along the said eastern shore, and following its sinuosities to the place of beginning.

The said tract or parcel of land thus limited and circumscribed, and also including therewith, as part of the proposed township, the island known as Moose Island or Island No 1, and the smaller Iles or Ilets Nos 2, 3, and 4, containing altogether 43,000 acres of land, more or less, in superficies.

The township of Laverlochère,

Proclamation of the 10th June, 1893.

All the territory in the county of Pontiac, bounded on the north, east and south, by the vacant Crown lands ; and on the west, by the township Duhamel.

The said township Laverlochère is bounded as follows, to wit :

1. On the west, by the east line or limit of the said township Duhamel starting from the stone boundary marking the summit of the south-east angle of this latter township to the stone boundary planted at the summit of the north-east angle of the same township ; this limit being established in a direction due north, and measuring in length eight hundred and ninety-three chains and sixty-three links according to the measurement made on the ground ;

2. On the north, by a straight line established in a direction due east, and measuring eight hundred and eighty-eight chains and eighty links in length, more or less, from the last mentioned boundary to the summit of the north-east angle of the said township Laverlochère ;

3. On the east, by a straight line of eight hundred and ninety-three chains and sixty-three links, more or less, in length, and drawn in a direction due south, from the last mentioned point to the summit of the south-east angle of the said township Laverlochère ;

4. On the south, and starting from this

par une droite menée dans la direction de l'ouest vrai, et longue de huit cent quatre-vingts chaînes et quatre-vingts chaînons, plus ou moins, laquelle droite se termine à la borne du sommet susdit de l'angle sud-est du canton Duhamel.

Le canton Laverlochère, ainsi borné et limité, a une superficie d'environ soixante-dix-neuf mille quatre cent vingt-six acres.

Le canton de Thorne

Proclamation du 1er mai, 1861.

Toute cette étendue ou compeau de terre de forme irrégulière borné et limité comme suit :—au nord, par le canton de Leslie ; à l'est, partie par le canton de Cawood et partie par le canton de Aldfield ; vers le nord-ouest, par le canton de Litchfield ; et vers le sud-ouest, partie par le canton de Clarendon et partie par le canton de Bristol.

Commençant à un poteau et borne en pierre plantés sur la ligne extérieure ouest du canton d'Aldfield susdit, et définissant l'angle nord-est du canton de Bristol susdit et l'angle sud-est de la dite étendue ou compeau de terrain ; de là, le long de la dite ligne extérieure ouest d'Aldfield et en continuation le long de la ligne extérieure ouest du canton de Cawood susdit, astronomiquement nord, 834 chaînes, plus ou moins, jusqu'à l'intersection de la ligne extérieure sud du canton de Leslie susdit, à un poteau et borne en pierre définissant l'angle sud-est du canton de Leslie et l'angle nord-est de la dite étendue ou compeau de terrain ; de là, ouest, le long de la ligne extérieure sud du canton de Leslie, 598 chaînes, 93 chaînons, plus ou moins, jusqu'à l'intersection de la ligne extérieure sud-est du canton de Litchfield susdit, à un poteau et borne en pierre définissant l'angle sud-ouest du dit canton de Leslie et l'angle nord-ouest de la dite étendue ou compeau de terrain ; de là, le long de la dite ligne extérieure sud-est du canton de Litchfield, sud, 28 degrés 30 minutes ouest, 424 chaînes, plus ou moins, jusqu'à l'intersection de la ligne extérieure en arrière ou nord-est du canton de Clarendon susdit, à un poteau et borne en pierre définissant l'angle le plus au nord du dit canton de Clarendon et l'angle le plus à l'ouest de la dite étendue ou compeau de terrain ; de là, le long de la dite ligne extérieure en arrière ou nord-est du canton de Clarendon, sud, 61 degrés 30 minutes est, 728 chaînes, plus ou moins, jusqu'à l'intersection de la ligne extérieure sud-est

last point, by a straight line established in a direction due west and measuring eight hundred and eighty-eight chains and eighty links in length, more or less, which straight line terminates at the summit of the south-east angle of the township Duhamel.

The township Laverlochère, such as bounded and limited, has an area of about seventy-nine thousand four hundred and twenty-six acres.

The township of Thorne

Proclamation of the 1st May, 1861.

All that tract or parcel of land of an irregular form bounded and abutted as follows :—on the north, by the township of Leslie ; on the east, partly by the township of Cawood and partly by the township of Aldfield ; towards the north-west, by the township of Litchfield ; and towards the south-west, partly by the township of Clarendon and partly by the township of Bristol.

Beginning at a post and stone boundary planted on the west outline of the township of Aldfield aforesaid, and marking the north-east corner of the township Bristol aforesaid and the south-east corner of the said tract or parcel of land ; thence, along the said west outline of Aldfield, and in continuation along the west outline of the township of Cawood aforesaid, astronomically north, 834 chains, more or less, to the intersection of the south outline of the township of Leslie aforesaid, at a post and stone boundary marking the south-east corner of the township of Leslie and the north-east angle of the said tract or parcel of land ; thence, west, along the said outline of the township of Leslie, 598 chains, 93 links, more or less, to the intersection of the south-east outline of the township of Litchfield aforesaid, at a post and stone boundary marking the south-west corner of the said township of Leslie, and the north-west corner of the said tract or parcel of land ; thence, along the said south-east outline of the township of Litchfield, south, 28 degrees 30 minutes west, 424 chains, more or less, to the intersection of the rear or north-east outline of the township of Clarendon aforesaid, at a post and stone boundary marking the northernmost corner of the said township of Clarendon and the westernmost corner of the said tract or parcel of land ; thence, along the said rear or north-east outline of the township of Clarendon, south, 61 degrees 30 minutes east, 728 chains, more or less, to the intersection of the south-east

rieure sud-est du dit canton de Clarendon, à un point définissant l'angle le plus à l'est du dit canton de Clarendon ; de là, le long de la dite ligne extérieure sud-est du canton de Clarendon, sud, 28 degrés 30 minutes ouest, 17 chaînes, plus ou moins, jusqu'à l'intersection de la ligne extérieure en arrière ou nord-est du canton de Bristol susdit, à un poteau et borne en pierre définissant l'angle le plus au nord du dit canton de Bristol ; de là, le long de la dite ligne extérieure en arrière ou nord-est du canton de Bristol, sud, 61 degrés 30 minutes est, 178 chaînes, plus ou moins, jusqu'au point de départ.

Résolution approuvée par Ordre en Conseil le 26 décembre, 1876.

Le canton de Waltham

Proclamation du 22 février, 1849.

Toute cette étendue ou partie de terre bornée et limitée comme suit : au sud-est, par le canton de Mansfield ; au nord-ouest, par le canton projeté de Chichester ; au sud-ouest, en front, par le lac Coulonge et la Rivière des Outaouais ; et au nord-est en arrière, par les terres vacantes de la Couronne. Commençant à un poteau planté sur le rivage nord du Lac Coulonge pour l'angle le plus à l'ouest du canton de Mansfield ; de là, le long de la ligne entre le dit canton de Mansfield et de la dite étendue ou partie de terre, nord, 30 degrés 10 minutes est astronomique, 420 chaînes, plus ou moins, à un poteau et borne en pierre, définissant l'angle le plus à l'est de la dite étendue ou partie de terre ; de là, nord astronomique, 59 degrés 50 minutes ouest, 646 chaînes, 40 chaînons, plus ou moins, à un poteau et borne en pierre définissant l'angle le plus à l'ouest de la dite étendue ou partie de terre ; de là, sud astronomique, 30 degrés 10 minutes ouest, 710 chaînes, 75 chaînons, plus ou moins, jusqu'à la rive nord de la Rivière des Outaouais ; de là, vers l'est, et le long de la dite rive, suivant les sinuosités de la dite Rivière, jusqu'au point de départ.

Erigé par le Conseil du comté de Pontiac, le 10 mars, 1858.

Annexion :

Le canton de Bryson annexé le 9 juin, 1869.

N. B.—Ce dernier canton n'est pas érigé.

outline of the said township of Clarendon, at a point marking the easternmost angle of the said township of Clarendon ; thence, along the said south-east outline of the township of Clarendon, south, 28 degrees 30 minutes west, 17 chains, more or less, to the intersection of the rear or north-east outline of the township of Bristol aforesaid, at a post and stone boundary marking the northernmost corner of the said township of Bristol ; thence, along the said rear or north-east outline of the township of Bristol, south, 61 degrees 30 minutes east, 178 chains, more or less, to the place of beginning.

Resolution approved by Order in Council, on the 26th December, 1876.

The township of Waltham

Proclamation of the 22d February, 1849.

All that tract or parcel of land bounded and abutted as follows : on the south-east, by the township of Mansfield ; on the north-west, by the projected township of Chichester ; on the south-west, in front, by Lake Coulonge and the River Ottawa ; and on the north-east, in rear, by the waste lands of the Crown. Beginning at a post planted on the north shore of Lake Coulonge as the westernmost angle of the township of Mansfield : thence, along the line between the said township of Mansfield and the said tract or parcel of land, north, 30 degrees 10 minutes east, astronomically, 420 chains, more or less, to a post and stone boundary marking the easternmost angle of the said tract or parcel of land ; thence, astronomically north, 59 degrees 50 minutes west, 646 chains, 40 links, more or less, to a post and stone boundary marking the westernmost angle of the said tract or parcel of land ; thence, astronomically south, 30 degrees 10 minutes west, 710 chains, 75 links, more or less, to the north bank of the River Ottawa ; thence, eastwardly, and along the said bank, following the sinuosities of the said River, to the place of beginning.

Erected by the County Council of Pontiac, 10 March, 1858.

Annexation :

The township of Bryson annexed on the 9th June, 1869.

N. B.—This last mentioned township is not erected.

Le canton d'Amherst.

Proclamation du 27 septembre 1883.

Toute cette étendue de terre étant bornée comme suit : au nord, partie par le canton Labelle, et partie par le canton de Clyde ; au sud, par le canton Ponsonby ; à l'est, partie par le canton de DeSalaberry, et partie par le canton de Arundel ; et à l'ouest, par le canton de Addington ; commençant à un poteau et une borne en pierre marquant l'angle nord-ouest du canton de Ponsonby, et l'angle sud-ouest de la dite étendue de terre ; de là, suivant la ligne est du canton de Addington, nord, astronomiquement, quatre-vingt chaînes et quatre-vingt chaînons plus ou moins ; de là nord trente minutes est, quatre-vingt chaînes et quatre-vingt chaînons plus ou moins ; de là nord vingt-cinq minutes ouest, deux cent quarante-sept chaînes, plus ou moins ; et de là, nord un degré, quinze minutes ouest, deux cent quatre-vingt-six chaînes et quatre-vingt-dix-sept chaînons, plus ou moins, jusqu'à un poteau et une borne en pierre marquant l'angle nord-ouest de la dite étendue de terre ; de là, est, astronomiquement, le long de la borne nord de la dite étendue de terre, sept cent cinquante-cinq chaînes et vingt-cinq chaînons, plus ou moins, jusqu'à un poteau et une borne en pierre, marquant l'angle nord-ouest de la dite étendue de terre, et à l'angle sud-est du canton de Clyde ; de là dans une direction générale astronomique, sud, onze degrés ouest, tel qu'il existe sur le terrain suivant la ligne de division entre la dite étendue de terre et les cantons de DeSalaberry et Arundel, une distance de sept cent vingt chaînes, plus ou moins, jusqu'à un poteau et une borne en pierre, marquant le coin sud-est de la dite étendue de terre, et l'angle nord-est du canton de Ponsonby ; de là, le long de la borne nord du dit canton de Ponsonby, nord, quatre-vingt-huit degrés, trente minutes ouest, astronomiquement, deux cent quatre-vingt-douze chaînes et quatre-vingt-huit chaînons, plus ou moins ; et de là, nord quatre-vingt-neuf degrés quinze minutes ouest, astronomiquement, trois cent vingt-cinq chaînes, plus ou moins, jusqu'au point de départ.

Le canton d'Aumond.

Proclamation du 30 avril, 1861.

Toute cette étendue ou compeau de terrain borné comme suit, savoir : au nord, par le canton de Sicotte ; au sud, par le canton de Kensington ; à l'est, par le canton projeté de

The township of Amherst.

Proclamation of the 27th September 1883.

All that tract of land being bounded as follows : on the north, partly by the township of Labelle, and partly by the township of Clyde ; on the south, by the township of Ponsonby ; towards the east, partly by the township of DeSalaberry, and partly by the township of Arundel ; and on the west, by the township of Addington ; beginning at a post and stone boundary marking the north-west angle of the township of Ponsonby, and the south-west angle of said tract of land ; thence following the eastern outline of the township of Addington, due north astronomically, eighty chains and eighty links, more or less ; thence north thirty minutes east, eighty chains and eighty links, more or less ; thence north twenty-five minutes west, two hundred and forty-seven chains, more or less ; and thence north one degree, fifteen minutes west, two hundred and eighty-six chains and ninety-seven links, more or less, to a post and stone boundary marking the north-west angle of said tract of land ; thence due east astronomically, along the northern limit of said tract of land, seven hundred and fifty-five chains and twenty-five links, more or less, to a post and stone boundary marking the north-west angle of said tract of land, and the south-east angle of the township of Clyde ; thence on a general astronomical bearing, south eleven degrees west, following as it may exist on the ground, the division line between the said tract of land and the townships of DeSalaberry and Arundel, a distance of seven hundred and twenty chains, more or less, to a post and stone boundary marking the south-east corner of said tract of land, and the north-east angle of the township of Ponsonby ; thence along the northern boundary of the said township of Ponsonby, north eighty-eight degrees, thirty minutes west astronomically two hundred and ninety-two chains and eighty-eight links, more or less ; and thence north eighty-nine degrees fifteen minutes west astronomically, three hundred and twenty-five chains, more or less, to the place of beginning.

The township of Aumond.

Proclamation of the 30th April, 1861.

All that tract or parcel of land bounded as follows, that is to say : on the north, by the township of Sicotte ; on the south, by the township of Kensington ; on the east, by the

Merritt ; et à l'ouest, par la Rivière Gatineau. Commençant à la rive est de la rivière Gatineau, à un poteau et borne en pierre définissant l'angle nord-ouest du susdit canton de Kensington, et l'angle sud-ouest de la dite étendue ou compeau de terrain ; de là, longeant la ligne extérieure nord du dit canton de Kensington, astronomiquement est, sept cent soixante-et-seize chaînes, quatre-vingt chaînons, plus ou moins, jusqu'à un poteau et borne en pierre plantés pour définir l'angle sud-est de la dite étendue ou compeau de terrain ; de là, nord, sept cent quatre-vingt-dix-huit chaînes, plus ou moins, jusqu'à un poteau et borne en pierre définissant l'angle nord-est de la dite étendue ou compeau de terrain ; de là, à l'ouest, sept cent six chaînes, vingt chaînons, plus ou moins, jusqu'à la Rivière Gatineau, à un poteau et borne en pierre plantés sur la rive est d'icelle, et définissant l'angle nord-ouest de la dite étendue ou compeau de terre ; de là, longeant la dite Rivière Gatineau, dans une direction sud, et suivant ses sinuosités, jusqu'au point de départ. La dite étendue ou compeau de terrain ainsi désigné et borné contenant une superficie de cinquante mille acres de terre, plus ou moins, la réserve pour les grands chemins non comprise.

Résolution approuvée par le Procureur-général " Angers " le 26 janvier, 1878.

Ville d'Aylmer

Détachée du canton de Hull,

Proclamation du 20 juillet, 1847.

Sera bornée et limitée comme suit :—commençant sur la rive nord de la Grande Rivière ou Rivière d'Ottawa, dans la partie de la dite rivière appelée Lac Duchêne ou Chaudière, dans les limites entre les lots Nos. 19 et 20 dans le premier rang du canton de Hull ; de là, vers le nord, le long de la ligne de division entre les dits lots dans les premier et second rangs du dit canton, jusqu'au coin le plus au nord-est du lot No. 20, dans le dit second rang ; de là, vers l'ouest, le long de la ligne entre les 2nd et 3e rangs au coin nord-est du lot No. 21 dans le dit second rang ; de là, vers le nord, le long de la ligne de division entre le No. 20 et le No. 21, dans le 3e rang, jusqu'à la ligne entre les 3e et 4e rangs ; de là, vers l'ouest, le long de la ligne du dit rang, au coin nord-ouest du lot No. 25 dans le 3e rang ; de là, vers le sud, le long de la ligne de division entre les lots 25 et 26 dans le dit 3e rang, jusqu'à la rive de la Rivière Ottawa

projected township of Merritt ; and on the west, by the River Gatineau. Beginning on the east bank of the River Gatineau, at a post and stone boundary marking the north-west corner of the township of Kensington aforesaid, and the south-west corner of the said tract or parcel of land ; thence, along the north outline of the said township of Kensington, astronomically east, seven hundred and seventy-six chains, eighty links, more or less, to a post and stone boundary planted to mark the south-east corner of the said tract or parcel of land ; thence, due north, seven hundred and ninety-eight chains, more or less, to a post and stone boundary marking the north-east corner of the said tract or parcel of land ; thence, due west, seven hundred and six chains, twenty links, more or less, to the River Gatineau, at a post and stone boundary planted on the east bank thereof, and marking the north-west corner of the said tract or parcel of land ; thence, along the said River Gatineau, southwardly, and following its sinuosities, to the place of beginning. The said tract or parcel of land thus circumscribed containing fifty thousand acres of land, more or less, in superficies, exclusive of the usual allowance for highways.

Resolution approved by Attorney General " Angers " on the 26th January, 1878.

Town of Aylmer

Detached from the the township of Hull.

Proclamation of the 20th July, 1847.

Shall be bounded and limited as follows :—beginning on the north bank of the Grande Rivière or River Ottawa, in that part of the said river called lac Duchêne or Chaudière, in the limits between the lots No 19 and 20 in the first range of the township of Hull ; thence, northwardly, along the line of division between the said lots in the 1st and 2nd ranges of the said township, to the north-easternmost angle of the lot No. 20, in the said 2nd range ; thence, westwardly along the line between the 2nd and 3d ranges, to the north-east corner of the lot No. 21 in the said 2nd range ; thence, northwardly, along the line of division between the Nos. 20 and 21 in the 3d range, to the line between the 3d and 4th ranges ; thence, westwardly, along the line of the said range, to the north-west corner of the lot No. 25 in the 3d range ; thence, southwardly, along the line of division between the lots 25 and 26 in the said

au lac Duchêne susdit ; de là, vers le sud-est, le long de la dite rivière, ainsi qu'elle serpente et tourne, jusqu'au point de départ ; le dit village comprenant tous les lots renfermés dans les bornes ci-dessus décrites.

Description de la Ville :

64 VICT. CH. 84. SANCTIONNÉ LE 30 DECEMBRE, 1890.

Les limites de la ville d'Aylmer seront les mêmes que celles du village actuel d'Aylmer, à l'exception des lots suivants, connus et désignés aux plan et livre de renvoi officiels du village d'Aylmer, sous les numéros 12, 13, 14, 1151, 1152, 1153, 2016, 2170, 2171, 2172, 2172*a*, 2172*b*, 2173, 2174, 2174*a*, 2174*b*, 2174*c*, 2174*d*, qui seront et sont séparés de la municipalité de la ville d'Aylmer et annexés à la partie sud du canton de Hull pour les fins municipales.

La ville d'Aylmer est divisée en trois quartiers, respectivement désignés sous les noms de " quartier est " " quartier ouest, " et " quartier centre."

Le " quartier est " comprend tout le territoire situé dans la municipalité à l'est d'une ligne courant au milieu de la rue de la Cour (Court street) et s'étendant au nord et au sud jusqu'aux limites de la municipalité.

Le " quartier ouest " comprend tout le territoire situé dans la municipalité à l'ouest d'une ligne courant au milieu de la rue Parker, et s'étendant au nord et au sud jusqu'aux limites de la municipalité.

Le " quartier centre " comprend tout le territoire situé dans la municipalité et non compris dans les quartiers est et ouest.

Le canton d'Aylwin

Proclamation du 27 janvier, 1858.

Cette étendue ou compeau de terrain borné et limité comme suit, savoir : au nord, par le canton de Wright ; au sud, par le canton de Low ; à l'est, par la rivière Gatineau ; et à l'ouest, par le canton de Stanhope. Commençant à un point sur la rive ouest de la dite rivière Gatineau, à un poteau et borne en pierre plantés sur la ligne extérieure nord du susdit canton de Low, et définissant l'angle nord-est du dit canton de Low, et l'angle sud-est de la dite étendue ou compeau de terrain; de là, en suivant la dite ligne extérieure nord du dit canton de Low, astronomiquement ouest, la variation étant de 8 degrés 26

3d range, to the bank of the River Ottawa or Lac Duchêne aforesaid ; thence, south-eastwardly, along the said river, as it winds and turns, to the point of beginning ; the said village comprising all the lots included within the boundaries hereinabove described.

Description of Town :

64 VICT. CH. 84. ASSENTED TO THE 30TH DECEMBER, 1890.

The boundaries of the town of Aylmer shall be the present boundaries of the village of Aylmer, with the exception of the following lots, known and designated on the official plan and book of reference of the village of Aylmer as lots Nos. 12, 13, 14, 1151, 1152, 1153, 2016, 2170, 2171, 2172, 2172*a*, 2172*b*, 2173, 2174, 2174*a*, 2174*b*, 2174*c*, 2174*d*, which shall be and are separated from the municipality of the town of Aylmer and annexed to the south part of the township of Hull, for municipal purposes.

The town of Aylmer is divided into three wards respectively designated under the names of " East ward " " West ward " and " Centre ward."

The " East ward " to comprise all the territory in the municipality east of a line running along the centre of Court street, extending north and south to the boundary of the municipality.

The " West ward " to comprise all the territory in the municipality west of a line running along the centre line of Parker street, extending north and south to the boundary of the municipality.

The " Centre ward " to comprise all the territory in the municipality, not included in the East and West wards.

The township of Aylwin

Proclamation of the 27th January, 1858.

The tract or parcel of land bounded and abutted as follows : towards the north, by the township of Wright ; towards the south, by the township of Low ; towards the east, by the River Gatineau ; and towards the west, by the township of Stanhope. Beginning at a point on the west bank of the said river Gatineau, at a post and stone boundary planted on the north outline of the township of Low aforesaid, and marking the north-eastern angle of the said township of Low and the south-eastern angle of the said tract or parcel of land ; thence, along the said north outline of the township of Low, astronomically west,

minutes ouest, 913 chaînes, 91 chaînons, plus ou moins, jusqu'à l'intersection de la ligne extérieure est du susdit canton de Stanhope, à un poteau et borne en pierre définissant l'angle sud-est du canton de Stanhope et l'angle sud-ouest de la dite étendue ou compeau de terrain ; de là, en suivant la dite ligne extérieure est du canton de Stanhope, nord, 685 chaînes, plus ou moins, jusqu'à l'intersection de ligne extérieure sud du susdit canton de Wright, à un poteau et borne en pierre définissant l'angle sud-ouest du dit canton de Wright et l'angle nord-ouest de la dite étendue ou compeau de terrain ; de là, en suivant la dite ligne extérieure sud du dit canton de Wright, 538 chaînes, plus ou moins, jusqu'à l'intersection de la rive ouest de la susdite rivière Gatineau, à un poteau et borne en pierre définissant l'angle sud-est du dit canton de Wright et l'angle nord-est de la dite étendue ou compeau de terrain ; de là, longeant la dite rive ouest de la dite rivière Gatineau, et en suivant ses sinuosités, dans une direction sud, une ligne droite courant environ 795 chaînes, jusqu'au point de départ.

Organisé par le Conseil de Comté en 1862.

Les cantons unis de Bigelow, Wells, Blake, et McGill.

Le canton de Bigelow :

Proclamation du 8 avril, 1861.

Une étendue ou compeau de terrain de forme triangulaire borné et limité comme suit ; vers le nord-est, par la rivière du Lièvre : vers le nord-ouest, partie par le lac du Poisson Blanc et partie par la petite rivière du Poisson Blanc ; et au sud, par le canton de Bowman.

Commançant à la rive ouest de la rivière du Lièvre, à un poteau et borne en pierre érigés pour l'angle nord-est du susdit canton de Bowman, et définissant l'angle sud-est de la dite étendue ou compeau de terrain ; de là, le long de la ligne extérieure nord du dit canton de Bowman, astronomiquement ouest, 609 chaînes, plus ou moins, jusqu'à l'intersection du lac du Poisson Blanc, à un point définissant l'angle nord-ouest du susdit canton de Bowman et l'angle sud-ouest de la dite étendue ou compeau de terrain ; de là,dans une direction nord, le long de la rive est du dit lac du Poisson Blanc, en suivant ses sinuosités, et continuant le long de la rive est de la petite rivière du Poisson Blanc, dans tous

the variation being 8 degrees 26 minutes west, 913 chains, 91 links, more or less, to the intersection of the east outline of the township of Stanhope aforesaid, at a post and stone boundary marking the south-east angle of the said township of Stanhope and the south-west angle of the said tract or parcel of land ; thence, along the said east outline of the township of Stanhope, north, 685 chains, more or less, to the intersection of the south outline of the township of Wright aforesaid, at a post and stone boundary marking the south-west angle of the said township of Wright and the north-west angle of the said tract or parcel of land ; thence, along the said south outline of the township of Wright, 538 chains, more or less, to the intersection of the west bank of the river Gatineau aforesaid, at a post and stone boundary marking the south-east angle of the said township of Wright and the north-east angle of the said tract or parcel of land ; thence, along the said west bank of the river Gatineau, and following its sinuosities, southwardly, an air line distance of about 795 chains, to the place of beginning.

Organized by the County Council in 1862.

The united townships of Bigelow, Wells, Blake and McGill.

The township of Bigelow :

Proclamation of the 8th April, 1861.

A tract or parcel of land of triangular form bounded and abutted as follows : towards the nord-east, by the river du Lièvre ; towards the north-west, partly by Whith Fish lake and partly by little Whith Fish river ; and on the south, by the township of Bowman.

Beginning on the west bank of the river du Lièvre, at a post and stone boundary planted for the north-east corner of the township of Bowman aforesaid, and marking the south-east corner of the said tract or parcel of land; thence, along the north outline of the said township of Bowman, astronomically west, 609 chains, more or less, to the intersection of White Fish lake, at a point marking the north-west angle of the township of Bowman aforesaid, and the south-west angle of the said tract or parcel of land ; thence, north-wardly, along the east bank of the said White Fish lake, following its sinuosities, and in continuation along the east bank of little White Fish river, as it winds and turns, to its confluence with

ses tours et détours, jusqu'à son confluant avec la rivière du Lièvre susdit, à une distance en ligne directe d'environ 770 chaînes, à un point définissant l'angle le plus au nord-ouest de la dite étendue ou compeau de terrain ; de là, le long de la dite rivière du Lièvre, et suivant ses sinuosités, dans une direction sud-est, jusqu'au point de départ.

N. B. Le canton de Blake n'est pas encore gazetté s'il est érigé.

Approuvé par Ordre en Conseil, le 27 décembre, 1875.

Canton de Wells,

Proclamation du 26 octobre, 1892.

Tout le territoire circonscrit comme suit, savoir :

1. A partir d'une borne plantée à l'angle nord-ouest du canton Villeneuve, sur la rive gauche de la rivière du Lièvre, par une ligne courant est astronomique, sur une longueur de six cent soixante chaînes, plus ou moins, et se terminant à l'angle nord-est du dit canton Villeneuve ;

2. De ce dernier angle, par une ligne de six cent quatre-vingt-neuf chaînes, plus ou moins, établie dans une direction nord astronomique, et aboutissant à l'angle sud-est du dit canton McGill ;

3. A partir du dit angle sud-est du canton McGill, par une ligne de huit cent quatre-vingt-dix chaînes, plus ou moins, allant dans la direction de l'ouest astronomique, jusqu'à la dite rivière du Lièvre ;

4. Du point où la ligne en dernier lieu mentionnée rencontre la rive gauche de la rivière au Lièvre, par la dite rive, en suivant toutes ses sinuosités, dans une direction générala à peu près sud sud-est, et sur une distance en droite ligne de sept cent cinquante chaînes, plus ou moins, jusqu'au point de départ ou angle nord-ouest du dit canton Villeneuve.

La superficie totale du territoire ci-dessus décrit, est d'environ cinquante mille huit cents acres.

Le canton de McGill :

Proclamation du 15 février, 1894.

Tout le territoire situé dans le comté d'Ottawa, borné au nord, par le canton Dudley; au sud, par le canton Wells ; à l'est par les terres vacantes de la Couronne; vers l'ouest, par la rivière du Lièvre, et il a pour limites :

the river du Lièvre aforesaid, an air line distance of about 770 chains, at a point marking the north-westernmost angle of the said tract or parcel of land ; thence, along the said river du Lièvre and following its sinuosities south-east-wardly, to the place of beginning.

N. B. The township of Blake, is not yet gazetted if erected.

Approved by Order in Council on the 27th December, 1875.

Township of Wells :

Proclamation of the 26th October, 1892.

All the territory bounded as follows, to wit :

1. Starting from a boundary planted at the north-west angle of township Villeneuve, on the left bank of the river du Lièvre, by a line running astronomically east, for a length of six hundred and sixty chains, more or less, and ending at the north-east angle of the said township Villeneuve ;

2. From this latter angle, by a line of six hundred and eighty nine chains, more or less, drawn in a direction astronomically north, and ending at the south-east angle of the said township McGill ;

3. Starting from the said south-east angle of township McGill, by a line of eight hundred and ninety chains, more or less, running in a direction astronomically west, to the said river du Lièvre ;

4. From the point where the line lastly mentioned meets the left bank of the river du Lièvre, by the said bank, following all its sinuosities, in a direction generally nearly south-south-east, and for a distance in a straight line of seven hundred and fifty chains, more or less, to the starting point or the north-west angle of the said township of Villeneuve.

The total superficies of the territory inclosed within the limits hereinabove described is about fifty thousand eight hundred acres.

Township of McGill,

Proclamation of the 15th February, 1894.

All the territory situated in the county of Ottawa, bounded on the north, by the township Dudley ; on the south, by the township Wells ; on the east, by the vacant Crown lands ; on the west, by river *du Lièvre,* limited as follows :

1. Au sud, la ligne ou limite nord du dit canton Wells sur toute sa longueur, c'est-à-dire depuis l'angle nord-ouest de ce canton, sur la rive gauche de la rivière du Lièvre jusqu'à l'angle nord-est du même canton ; cette limite étant établie dans la direction de l'est vrai et mesurant huit cent quatre-vingt-dix chaînes, plus ou moins.

2. A l'est, une droite dont la direction est à peu près franc nord et la longueur environ sept cent quinze chaînes, laquelle droite joint le dit angle nord-est du canton Wells au coin sud-est du canton Dudley.

3. Au nord, la limite sud du dit canton Dudley, dont la direction générale est est-ouest vrai et la longueur mille trente-cinq chaînes, plus ou moins, depuis le dit coin sud-est de ce dernier canton jusqu'au coin sud-ouest du même canton, sur la rive gauche de la rivière du Lièvre.

4. A l'ouest, la dite rive gauche de la rivière du Lièvre, depuis le coin sud-ouest du dit canton Dudley jusqu'au coin nord-ouest du canton Wells susdit, distance en ligne droite de sept cent trente chaînes, plus ou moins.

Le canton McGill, ainsi borné et limité, a une superficie d'environ soixante et douze mille cinq cents acres.

Organisé en municipalité par Ordre en conseil du 27 décembre, 1875.

Le canton de Bouchette.

Proclamation du 16 mars, 1858.

L'étendue ou compeau de terrain borné et limité comme suit : au nord, par la réserve des Sauvages de Maniwaki ; au sud, par le canton de Wright ; à l'est, par la Rivière Gatineau : et à l'ouest, par les terres incultes de la Couronne. Commençant à un poteau et borne en pierre plantés sur la rive ouest de la dite Rivière Gatineau, et définissant le coin nord-est du canton de Wright susdit et le coin sud-est de la dite étendue ou compeau de terrain ; de là, le long de la ligne extérieure nord du dit canton de Wright, astronomiquement ouest, la variation étant de 8 degrés 30 minutes ouest, 750 chaînes, plus ou moins, jusqu'à l'intersection de la ligne méridienne, ou de la ligne extérieure ouest du dit canton de Wright, à un poteau et borne en pierre définissant l'angle nord-ouest du dit canton de Wright, et l'angle sud-ouest de

1. On the south, the north line or limit of the said township Wells, throughout its length, namely : from the north-west angle of the township, on the left bank of the river *du Lièvre*, to the north-east angle of the same township ; the limit being established in a direction due east and measuring eight hundred and ninety chains, more or less.

2. On the east, a straigh line whose direction is almost due north and its length about seven hundred and fifteen chains, which straight line joins the said north-east angle of the township Wells, at the south-east corner of the township Dudley.

3. On the north, the south limit of said township Dudley, whose general bearing is due east and west, and its length one thousand and thirty-five chains, more or less, from the said south-east corner of this latter township to the south-west corner of the same township, on the left bank of the river *du Lièvre*.

4. On the west, the said left bank of the river *du Lièvre*, from the south-west corner of the said township Dudley, to the north-west corner of the township Wells aforesaid, a distance in a straight line of seven hundred and thirty chains, more or less.

The township McGill, thus bounded and abutted, contains an area of seventy-two thousand five hundred acres.

Organized into municipality by Order in Council of the 27th December 1875.

The township of Bouchette.

Proclamation of the 16th March, 1858.

The tract or parcel of land bounded and abutted as follows :—towards the north, by the Indian Reserve of Maniwaki ; towards the south, by the township of Wright ; towards the east, by the river Gatineau ; and towards the west, by the waste lands of the Crown. Beginning at a post and stone boundary planted on the west bank of the said river Gatineau and marking the north-east corner of the township of Wright aforesaid, and the south-east corner of the said tract or parcel of land ; thence, along the northern outline of the said township of Wright, astronomically west, the variation being 8 degrees 30 minutes west, 750 chains, more or less, to the intersection of the meridien line, or west outline of the said township of Wright, at a post and stone boundary marking the north-west angle of the said

la dite étendue ou compeau de terrain ; de là, le long de la dite ligne méridienne, astronomiquement nord, 780 chaînes, 40 chaînons, plus ou moins, jusqu'à l'intersection de la ligne extérieure sud de la Réserve des Sauvages susdite, à un poteau et borne en pierre définissant l'angle sud-ouest de la dite Réserve des Sauvages, et l'angle nord-ouest de la dite étendue ou compeau de terrain ; de là, le long de la dite ligne extérieure sud de la dite Réserve des Sauvages, astronomiquement est, 856 chaînes, plus ou moins, jusqu'à l'intersection de la Rivière Gatineau ; et de là, le long de la rive ouest de la dite Rivière Gatineau, en suivant ses sinuosités, dans une direction sud, jusqu'au point de départ.

Organisé par le Conseil de Comté, le 14 mars, 1866.

Municipalite de Buckingham.

Proclamation du 27 novembre, 1799.

Borné en front, par la Grande Rivière ou Rivière Ottawa ; à l'est, par le canton de Lochaber ; à l'ouest, par le canton de Templeton : et au nord, par les cantons de Derry et Portland.

Commençant à un pot[illegible]u planté sur la rive nord de la dite Gran[illegible]Rivière ou Rivière Ottawa et courant de[illegible]e point de départ, vrai nord, magnétiquement, la variation étant à présent de huit degrés ouest, 980 chaînes, 16 chaînons, jusqu'à un poteau érigé comme étant le coin nord-est de la dite étendue de terre ; de là, vrai ouest, 720 chaînes, jusqu'à un poteau érigé comme étant le coin nord-ouest de la dite étendue de terre ; de là, vrai sud, jusqu'à la dite rive nord de la Grande Rivière ou Rivière Ottawa susdite ; de là, vers l'est, suivant les diverses directions de la dite rivière, comme elle tourne et serpente, jusqu'au point de départ.

Ensemble avec le canton de Portland.

PROCLAMATION DU 18 JUIN, 1845

MOINS : *Le canton de Portland organisé en municipalité en* 1861.

MOINS : *Les limites de la ville de Buckingham par proclamation du* 13 *février* 1855, *et par* 53 *Vic. C.* 74.

MOINS : *Cette partie comprise dans la paroisse de L'Ange-Gardien par Ordre en Conseil, approuvé le* 25 *novembre*, 1876.

township of Wright and the south-west angle of the said tract or parcel of land ; thence, along the said meridian line, astronomically north, 780 chains, 40 links, more or less, to the intersection of the south outline of the Indian Reserve aforesaid, at a post and stone boundary marking the south-west angle of the said Indian Reserve and the north-west angle of the said tract or parcel of land ; thence, along the said south outline of the Indian Reserve aforesaid, astronomically east, 856 chains, more or less, to the intersection of the river Gatineau ; and thence, along the westerly bank of the said river Gatineau, following its sinuosities, southwardly to the place of beginning.

Organized by the County Council on the 14th March, 1866.

Municipality of Buckingham.

Proclamation of the 27th November, 1799.

Bounded in front, by the Grand or Ottawa River ; on the east, by the township of Lochaber ; on the west, by the township of Templeton ; and on the north, by the townships of Derry and Portland.

Beginning at a post standing upon the northerly bank of the said Grand or Ottawa River and running from the said place of beginning, due north, as the needle points, the variation whereof is at present 8 degrees west, 980 chains, 16 links, to a post erected for the north-easterly corner of the said tract of land ; thence, due west, 720 chains, to a post erected for the north-westerly corner of the said tract of land ; thence, due south, to the said northerly bank of the aforesaid Grand or Ottawa River ; and thence, eastward, along the several courses of the said River, as it winds and turns, to the place of beginning.

Together with the township of Portland.

PROCLAMATION OF THE 18TH JUNE, 1845.

MINUS : *The township of Portland organized into a municipality in* 1861.

MINUS : *The limits of the town of Buckingham by proclamation of the* 13*th February*, 1855, *and by* 53 *Vic. C.* 74.

MINUS : *That part comprised in the parish of L'Ange-Gardien, by Order in Council approved on the* 25*th November*, 1876.

Les cantons unis de Bowman et Villeneuve

Canton de Bowman :

Proclamation du 28 février, 1861.

Toute cette étendue ou compeau de terrain borné et limité comme suit : au nord, par le canton projeté de Bigelow ; au sud, par le canton de Portland ; à l'est, par la Rivière du Lièvre ; et à l'ouest, partie par le Lac au Poisson Blanc (White Fish Lake) et partie par les cantons projetés de Denholme et Hincks. Commençant à la rive ouest de la rivière du Lièvre, à un poteau et borne en pierre érigés pour l'angle nord-est du susdit canton de Portland, et définissant l'angle sud-est de la dite étendue ou compeau de terrain ; de là, astronomiquement nord, 83 degrés 57 minutes ouest, 361 chaînes, 40 chaînons, plus ou moins, jusqu'à un poteau et borne en pierre plantés pour l'angle sud-ouest de la dite étendue ou compeau de terrain ; de là, astronomiquement nord, 479 chaînes, 50 chaînons, plus ou moins, jusqu'à l'intersection du Lac au Poisson Blanc ; et de là, dans une direction nord, longeant la rive est du dit Lac au Poisson Blanc, et suivant ses sinuosités, à une distance en ligne directe d'environ 312 chaînes, jusqu'à l'intersection de la ligne extérieure sud du canton projeté de Bigelow, à un point définissant l'angle nord-ouest de la dite étendue ou compeau de terrain ; de là, est, 601 chaînes, plus ou moins, jusqu'à l'intersection de la Rivière du Lièvre susdite, à un poteau et borne en pierre définissant l'angle nord-est de la dite étendue ou compeau de terrain ; de là, dans une direction sud, longeant la rive ouest de la dite Rivière du Lièvre et suivant ses sinuosités, jusqu'au point de départ.

Canton de Villeneuve ;

Proclamation du 19 février, 1878.

Borné au nord, par le canton de Wells ; au sud, partie par le canton de Portland et partie par le canton de Derry ; à l'est, par le canton de Lathbury ; et à l'ouest, par la rivière du Lièvre. Commençant à un poteau et borne de pierre plantés sur la rive est de la rivière du Lièvre et marquant l'angle sud-ouest de la dite étendue ou compeau de terre ; de là, suivant la ligne extérieure nord de Portland, nord, 84 degrés est, astronomiquement, 493 chaînes, plus ou moins, jusqu'à un poteau et borne en pierre marquant l'angle nord-est du canton de Portland et l'angle nord-ouest du canton de Derry ; de là, suivant la ligne

The united townships of Bowman and Villeneuve

The township of Bowman :

Proclamation of the 28th February 1861.

All that tract or parcel of land bounded and limited as follows : towards the north, by the projected township of Bigelow ; towards the south, by the township of Portland ; towards the east, by the River du Lièvre ; and towards the west, partly by White Fish Lake, and partly by the projected townships of Denholme and Hincks. Beginning on the west bank of the River du Lièvre, at a post and stone boundary erected for the north-east corner of the township of Portland aforesaid, and marking the south-east corner of the said tract or parcel of land ; thence, astronomically north, 83 degrees 57 minutes west, 361 chains, 40 links, more or less, to a post and stone boundary planted for the south-west angle of the said tract or parcel of land ; thence, astronomically north, 479 chains, 50 links, more or less, to the intersection of White Fish Lake ; and thence, northwardly, along the east bank of the said White Fish Lake and following its sinuosities, an air line distance of about 312 chains, to her intersection of the south outline of the projected township of Bigelow, at a point marking the north-west angle of the said tract or parcel of land ; thence, due east, 601 chains, more or less, to the intersection of the River du Lièvre aforesaid, at a post and stone boundary marking the north-east angle of the said tract or parcel of land ; thence, southwardly, along the west bank of the said river du Lièvre and following its sinuosities, to place of beginning.

Township of Villeneuve :

Proclamation of the 19th February, 1878.

Bounded on the north, by the township of Wells ; on the south, partly by the township of Portland, and partly by the township of Derry ; on the east, by the township of Lathbury ; and on the west, by the river du Lièvre. Beginning at a post and stone boundary planted on the east bank of the river du Lièvre, and marking the south-west angle of the said tract or parcel of land ; thence, along the north outline of Portland, north 84 degrees east, astronomically, 493 chains, more or less, to a post and stone boundary marking the north-east corner of the township of Portland and the north-west corner of the township of

extérieure nord de Derry ; nord, 85 degrés 45 minutes est, 468 chaînes, plus ou moins, jusqu'à l'angle sud-ouest du canton de Lathbury et l'angle sud-est de la dite étendue ou compeau de terre ; de là, suivant la ligne extérieure ouest de Lathbury, nord, 34 minutes ouest, 628 chaînes, plus ou moins, jusqu'à un poteau et borne en pierre marquant l'angle nord-ouest de Lathbury et l'angle nord-est de la dite étendue ou compeau de terre ; de là, plein ouest, 660 chaînes, plus ou moins, jusqu'à la rivière du Lièvre, à un poteau et borne en pierre marquant l'angle nord-ouest de la dite étendue ou compeau de terre ; et de là, descendant le long de la rive est de la rivière du Lièvre, dans une direction ouest et sud, et suivant ses sinuosités, jusqu'au point de départ.

Organisés en municipalité par ordre en conseil du 15 septembre 1884.

Le canton de Cameron

Proclamation du 27 juin, 1861.

Une certaine étendue ou compeau de terrain limité et borné au nord, par le canton arpenté de Kensington ; au sud, par le canton de Northfield ; à l'est, par le lac de trente-deux milles ; et à l'ouest, par la rivière Gatineau.

Commençant à un poteau et borne en pierre plantés sur la rive est de la dite rivière Gatineau, et définissant l'angle nord-ouest du dit canton de Northfield susdit, et l'angle sud-ouest de la dite étendue ou compeau de terre ; de là, le long de la ligne extérieure nord du dit canton de Northfield, astronomiquement est, 507 chaînes, plus ou moins jusqu'à l'intersection du lac Papenegœgawong, communément appelé lac de trente-deux milles, à un poteau et borne en pierre définissant l'angle sud-ouest de la dite étendue ou compeau de terrain ; de là, dans une direction nord, longeant la rive du lac trente-deux milles, et suivant ses sinuosités, une distance en ligne directe d'environ 782 chaînes, jusqu'à l'intersection de la ligne extérieure sud du canton de Kensington susdit, à un poteau et borne en pierre définissant l'angle nord-est de la dite étendue ou compeau de terrain ; de là, le long de la dite ligne extérieure sud du canton de Kensington, vrai ouest, 426 chaînes, plus ou moins, jusqu'à l'intersection de la rivière Gatineau susdite, à un poteau et borne en pierre définissant l'angle nord-ouest de la dite étendue ou compeau de terrain ; de là,

Derry ; thence, along the north outline of Derry, north, 85 degrees 45 minutes east, 468 chains, more or less, to the south-west angle of the township of Lathbury, and the south-east angle of the said tract or parcel of land ; thence, along the west outline of Lathbury, north, 34 minutes west, 628 chains, more or less, to a post and stone boundary marking the north-west corner of Lathbury, and the north-east corner of the said tract or parcel of land ; thence, due west, 660 chains, more or less, to the river du Lièvre, at a post and stone boundary marking the north-west corner of the said tract or parcel of land ; and thence, descending along the east bank of the river du Lièvre, westwardly and southwardly, and following its sinuosities, to the place of beginning.

Organized into municipality by order in council of the 15th september 1884.

The township of Cameron

Proclamation of the 27th June, 1861.

A certain tract or parcel of land limited and bounded towards the north, by the surveyed township of Kensington ; towards the south, by the township of Northfield ; towards the east, by thirty-two miles lake ; and towards the west, by the river Gatineau.

Beginning at a post and stone boundary planted on the east bank of the said river Gatineau, and marking the north-west corner of the said township of Northfield and the south-west corner of the said tract or parcel of land ; thence, along the north outline of the said township of Northfield, astronomically east, 507 chains, more or less, to the intersection of lake Papenegœgawong, commonly called Thirty-two miles Lake, at a post and stone boundary marking the south-west corner of the said tract or parcel or land ; thence, northward, and along the shore of the said thirty-two miles lake, and following its sinuosities, an air line distance of about 782 chains, to the intersection of the south-outline of the township of Kensington aforesaid, at a post and stone boundary marking the north-east corner of the said tract or parcel of land ; thence, along the said south outline of the township of Kensington, due west, 426 chains, more or less, to the intersection of the river Gatineau aforesaid, at a post and stone boundary marking the north-west corner of the said tract or parcel of land ; thence, along the east bank of the said river Gatineau,

longeant la rive est de la dite rivière Gatineau, dans une direction sud, et suivant ses sinuosités, jusqu'au point de départ.

Organisé par le Conseil de Comté le 14 mars, 1866.

N. B. Ce canton avait été érigé par proclamation du 9 novembre, 1854. Dans la proclamation du 27 juin, 1861, il n'est fait aucune mention de la précédente.

Le canton de Clyde

Proclamation du 1er avril, 1880.

Borné au nord, par le canton de Joly ; au sud, par le canton de Amherst ; à l'est, partie par le canton de De Salaberry et partie par le canton de Grandison ; et à l'ouest, partie par le canton projeté de Labelle et partie par le canton d'Addington.

Commençant à un poteau et borne de pierre entre les comtés d'Argenteuil et Ottawa, et désignant l'angle sud-est de la dite étendue ou compeau de terre ; de là, suivant la dite ligne du comté, nord, 11 degrés et 15 minutes est astronomiquement, 690 chaînes, plus ou moins, jusqu'à un poteau et borne de pierre désignant l'angle nord-est de la dite étendue ou compeau de terre ; de là, astronomiquement ouest, 770 chaînes, 60 chaînons, plus ou moins, jusqu'à un poteau et borne de pierre désignant l'angle nord-ouest de la dite étendue ou compeau de terre ; de là, astronomiquement sud, 676 chaînes, 74 chaînons, plus ou moins, jusqu'à un poteau et borne de pierre désignant l'angle sud-ouest de la dite étendue ou compeau de terre ; et de là, astronomiquement est, 636 chaînes, plus ou moins, jusqu'au point de départ.

Organisé en 1882 en vertu du Code Municipal.

Le canton de Hartwell.

Proclamation du 18 janvier 1864.

Une étendue ou compeau de terre borné et limité comme suit :—vers le nord, par le canton projeté de Preston ; au sud, par le canton de Ripon ; à l'est, par le canton de Suffolk ; et à l'ouest, par le canton projeté de Lathbury. Commençant à un poteau et borne de pierre plantés sur la ligne extérieure nord du canton de Ripon susdit, et marquant le coin nord-est du dit canton de Ripon et le coin sud-est de

southwardly, and following its sinuosities, to the place of beginning.

Organized by the County Council, on the 14th March, 1866.

N. B. This township had been erected by proclamation of the 9th November, 1854. In the proclamation of the 27th June, 1861, nothing is said about the preceeding one.

The township of Clyde

Proclamation of the 1st April, 1880.

Bounded on the north, by the township of Joly ; on the south, by the township of Amherst ; on the east, partly by the township of De Salaberry and partly by the township of Grandison ; and on the west, partly by the projected township of Labelle and partly by the township of Addington.

Beginning at a post and stone boundary, planted on the line between the counties of Argenteuil and Ottawa and marking the south-east corner of the said tract or parcel of land ; thence, along the said county line, north, 11 degrees and 15 minutes east, astronomically, 690 chains, more or less, to a post and stone boundary marking the north-east corner of the said tract or parcel of land ; thence, astronomically west, 770 chains, 60 links, more or less, to a post and stone boundary marking the north-west corner of the said tract or parcel of land ; thence, astronomically south, 676 chains, 74 links, more or less, to a post and stone boundary marking the south-west corner of the said tract or parcel of land ; and thence, astronomically east, 636 chains, more or less, to the place of beginning.

Organized in 1882 in virtue of Municipal Code.

The Township of Hartwell.

Proclamation of the 18th January, 1864.

A tract or parcel of land bounded and limited as follows :—towards the north, by the projected township of Preston ; to the south, by the township of Ripon ; to the east, by the township of Suffolk ; and to the west, by the projected township of Lathbury. Beginning at a post and stone boundary planted on the north outline of the township of Ripon aforesaid, and marking the north-east corner

la dite étendue ou compeau de terre ; de là, le long de la dite ligne extérieure nord de Ripon, astronomiquement ouest, 720 chaînes, plus ou moins, jusqu'à un poteau et borne de pierre marquant le coin nord-ouest du dit canton de Ripon et le coin sud-ouest de la dite étendue ou compeau de terre ; de là, astronomiquement nord, 644 chaînes, plus ou moins, jusqu'à l'intersection de la ligne de base astronomique est et ouest, tirée par l'arpenteur W. W. O'Dwyer à un poteau et borne de pierre marquant le coin nord-ouest de la dite étendue ou compeau de terre ; de là, le long de la dite ligne de base est et ouest, astronomiquement est, 720 chaînes, plus ou moins, jusqu'à un poteau et borne de pierre marquant le coin nord-est de la dite étendue ou compeau de terre ; de là, astronomiquement sud, 650 chaînes, plus ou moins, jusqu'au point de départ.

Résolution approuvée par Ordre en Conseil le 23 juillet, 1880.

Annexion :

Canton de Preston,

Proclamation du 27 juin, 1892.

Tout le territoire dans le comté d'Ottawa ; borné à l'est, par le canton Addington ; au sud, par le canton Hartwell ; à l'ouest, par les terres vacantes de la Couronne ; au nord, par le canton arpenté et actuellement connu sous le nom de canton Gagnon.

Le territoire qui compose le dit canton Preston est circonscrit comme suit, savoir :

1. Par une ligne partant de l'angle nord-est du canton Hartwell, et se dirigeant ouest astronomique sur une longueur de sept cent dix chaînes et quarante chaînons, plus ou moins, et se terminant à l'angle nord-ouest du dit canton Hartwell.

2. A partir du dit angle nord-ouest de Hartwell, par une ligne dont la direction est nord vrai, mesurant sept cent dix chaînes, plus ou moins, et aboutissant à l'angle nord-ouest du canton Preston.

3. A partir de ce dernier angle par une ligne se dirigeant est astronomique, et mesurant six cent quatre-vingt-dix-neuf chaînes et soixante chaînons, plus ou moins, jusqu'à l'angle nord-ouest du dit canton Addington.

4. Du susdit angle nord-ouest du canton Addington, par une ligne établie suivant une direction générale sud vrai, jusqu'au point de départ, ou angle nord-ouest du dit canton

of the said township of Ripon, and the south-east corner of the said tract or parcel of land; thence, along the said north outline of Ripon, astronomically west, 720 chains, more or less, to a post and stone boundary marking the north-west corner of the said township of Ripon, and the south-west corner of the said tract or parcel of land ; thence, astronomically north, 644 chains, more or less, to the intersection of the astronomical east and west base-line, runned by surveyor W. W. O'Dwyer, as a post and stone boundary marking the north-west corner of the said tract or parcel of land ; thence, along the said east and west base-line, astronomically east, 720 chains, more or less, to a post and stone boundary marking the north-east corner of the said tract or parcel of land ; thence, astronomically south, 650 chains, more or less, to the place of beginning.

Resolution approved by Order in Council on the 23rd July, 1880.

Annexation :

The township of Preston,

Proclamation of the 27th June, 1892.

All the territory in the county of Ottawa ; bounded on the east by the township Addington, on the south by the township Hartwell, on the west by the wild lands of the Crown, on the north by the township actually surveyed and known by the name of township Gagnon.

The territory which composes the township Preston is bounded as follows, to wit :

1. By a line starting from the north-east angle of the township Hartwell, and running astronomically west on a length of seven hundred and ten chains and forty links, more or less, and ending at the north-west angle of the said township Hartwell.

2. Starting from the said north-west angle of Hartwell, by a line running due north, measuring seven hundred and ten chains, more or less, and ending at the north-west angle of the township Preston.

3. Starting from the latter angle by a line running astronomically east, and measuring six hundred and ninety-nine chains and sixty links, more or less, to the north-west angle of the said township Addington.

4. From the said north-west angle of the township Addington, by a fixed line running generally due south, to the starting point, or the north-west angle of the said township

Hartwell, et mesurant sept cent douze chaînes et soixante-quatorze chaînons, plus ou moins.

Le territoire circonscrit par ces lignes a une superficie d'environ cinquante mille cinquante-cinq acres.

Résolution approuvée par Ordre en Conseil du 20 juillet, 1893.

Le canton de Eardley

Détaché d'Onslow.

Proclamation du 22 aout, 1806.

Borné au nord par les terres vacantes de la Couronne ; au sud, par la Grande Rivière ou Rivière Ottawa ; à l'est, par le canton de Hull ; et à l'ouest, par le canton de Onslow. Commençant à un poteau planté sur la rive de la Grande Rivière ou Rivière Ottawa, définissant l'angle sud-est de l'étendue de Nos terres vacantes dont un arpentage a été fait, communément appelée le canton de Eardley, et l'angle sud-ouest du canton de Hull ; de là, magnétiquement nord, 1064 chaînes, le long de la ligne de division entre le dit canton de Eardley et le dit canton de Hull, jusqu'à un poteau définissant l'angle nord-est du dit canton de Eardley ; de là, ouest, 728 chaînes, jusqu'à un poteau définissant l'angle nord-ouest du dit canton de Eardley ; de là, magnétiquement sud, jusqu'à son interception par la Grande Rivière ou Rivière Ottawa ; et de là, le long des rives de la dite Rivière, comme elle tourne et serpente, au point de départ ; contenant environ 41,385 acres de terre, et la réserve ordinaire pour les grands chemins.

PROCLAMATION DU 17 MARS, 1846

Le canton d'Egan

Proclamation du 16 juillet, 1864.

Une étendue ou compeau de terre borné et limité comme suit : au nord, par le canton projeté de Lytton ; au sud, partie par la rivière Désert et partie par la rivière à l'Aigle ; à l'est, par la rivière Gatineau ; et à l'ouest, par les terres vacantes de la Couronne. Commençant à un poteau et borne de pierre plantés sur la rive ouest de la rivière Gatineau susdite, et marquant le coin sud-est du dit canton de Lytton et le coin nord-est de la dite étendue ou compeau de terre ; de là, astronomique-

Hartwell, and measuring seven hundred and twelve chains and seventy-four links, more or less.

The total superficies of the territory inclosed within the limits hereinabove described is about fifty thousand and fifty-five acres.

Resolution approved by Order in Council of the 20th July, 1893.

The township of Eardley

Detached from Onslow.

Proclamation of the 22nd August, 1806.

Bounded on the north, by waste lands of the Crown ; on the south, by the Grand or Ottawa River ; on the east, by the township of Hull ; and on the west, by the township of Onslow. Beginning at a post standing on the bank of the Grand or Ottawa River, marking the south-east corner of the tract of Our waste lands, whereof a survey hath been made, commonly called the township of Eardley, and south-west angle of the township of Hull ; running from thence, magnetically north, 1064 chains, along the division line between the said township of Eardley and the said township of Hull, to a post marking the north-east corner of the said township of Eardley ; thence, west, 728 chains, to a post marking the north-west corner of the said township of Eardley ; thence, magnetically south, till intersected by the Grand or Ottawa River ; and from thence, along the banks of the said River, as it winds and turns, to the place of beginning ; containing about 41,385 acres and the usual allowance for highways.

PROCLAMATION OF THE 17TH MARCH, 1846.

The township of Egan

Proclamation of the 16th July, 1864.

A tract or parcel of land bounded and abutted as follows : to north, by the projected township of Lytton ; to the south, partly by the river Desert and partly by the Eagle river ; to the east, by the river Gatineau ; and to the west, by the waste lands of the Crown. Beginning at a post and stone boundary planted on the west bank of the River Gatineau aforesaid, and marking the south-east corner of the said township of Lytton and the north-east corner of the said tract or parcel of land ;

ment ouest, 848 chaînes, plus ou moins, jusqu'à un poteau et borne de pierre marquant le coin nord-ouest de la dite étendue ou compeau de terre ; de là, astronomiquement sud, 1010 chaînes, plus ou moins, jusqu'à la rivière à l'Aigle susdite, à un poteau et borne de pierre marquant le coin sud-ouest de la dite étendue ou compeau de terre ; de là, suivant la dite rivière à l'Aigle, ainsi qu'elle serpente et tourne dans une direction en général nord-est et est, jusqu'à sa décharge dans la rivière Désert susdite ; de là, généralement dans une direction sud et est, le long de la dite rivière Désert et suivant ses sinuosités, jusqu'à son confluent avec la rivière Gatineau susdite ; de là, vers le nord, en remontant la dite rivière Gatineau, jusqu'au point de départ.

Résolution approuvée par Ordre en Conseil, le 2 septembre, 1880.

Le canton de Hincks

Proclamation du 23 octobre, 1864.

Une certaine étendue ou compeau de terrain borné comme suit, savoir : à l'ouest, par la rivière Gatineau ; à l'est, partie par le Grand Lac au Poisson Blanc (Great White Fish Lake) et partie par le canton de Bowman ; au nord, partie par le canton de Northfield et partie par le canton de Blake ; et au sud, par le canton de Denholme. Commençant à un poteau et borne en pierre planté sur la rive est de la rivière Gatineau et définissant l'angle sud-ouest du canton de Northfield susdit, et l'angle nord-ouest de la dite étendue ou compeau de terrain ; de là, le long de la ligne extérieure sud du dit canton de Northfield et en continuation le long de la ligne extérieure sud du canton de Blake susdit, astronomiquement est, onze cent cinquante chaînes, quarante chaînons, plus ou moins, jusqu'à l'intersection du Grand Lac au Poisson Blanc susdit, à un poteau et borne en pierre définissant l'angle sud-est du dit canton de Blake et l'angle nord-est de la dite étendue ou compeau de terrain ; de là, dans une direction sud, le long du bord ouest du dit Lac au Poisson Blanc, et suivant ses tours et détours, jusqu'à l'intersection de la ligne extérieure ouest du canton de Bowman susdit, à un poteau et borne en pierre ; de là, le long de la dite ligne extérieure ouest de Bowman, vrai sud, cinquante-neuf chaînes et vingt et un chaînons, plus ou moins, jusqu'à l'intersection de la ligne extérieure nord du canton de Denholme susdit, à un poteau et borne en pierre définissant l'angle sud-est de la dite étendue ou compeau de terrain ; de là, le

thence, astronomically west, 848 chains, more or less, to a post and stone boundary marking the north-west corner of the said tract or parcel of land ; thence, astronomically south, 1010 chains, more or less, to the Eagle river aforesaid, at a post and stone boundary marking the south-west corner of the said tract or parcel of land ; thence following the said Eagle River, as it winds and turns in a general north-east and east direction, to its discharge into the Désert river aforesaid ; thence, in a general south and east direction, along the said river Désert and following its sinuosities, to its confluence with the river Gatineau aforesaid ; and thence, northwardly, up the said river Gatineau, to the place of beginning.

Resolution approved by Order in Council, on the 2nd September, 1880.

The township of Hincks.

Proclamation of 23th October, 1864.

A tract or parcel of land limited and bounded as follows ; to the west, by the river Gatineau ; to the east, partly by the Great White Fish Lake and partly by the township of Bowman ; to the north, partly by the township of Northfield and partly by the township of Blake ; and to the south, by the township of Denholme. Beginning at a post and stone boundary planted on the east bank of the River Gatineau, and marking the south-west corner of the township of Northfield aforesaid, and the north-west corner of the said tract or parcel of land ; thence, along the south outline of the said township of Northfield and in continuation along the south outline of the township of Blake aforesaid, astronomically east, 1150 chains, 40 links, more or less, to the intersection of the Great White Fish Lake aforesaid, at a post and stone boundary marking the south-east corner of the said township of Blake and the north-east corner of the said tract or parcel of land ; thence, southwardly, along the west border of the said White Fish Lake, and following its sinuosities, to the intersection of the west outline of the township of Bowman aforesaid, at a post and stone boundary ; thence, along the said west outline of Bowman, due south, 59 chains and 21 links, more or less, to the intersection of the north outline of the township of Denholme aforesaid, at a post and stone boundary marking the south-east corner of the said tract or parcel of land ; thence, along the north outline of the said township of Denholme, due west, 691 chains

long de la ligne extérieure nord du dit canton de Denholme, vrai ouest, six cent quatre-vingt-onze chaînes, soixante chaînons, plus ou moins, jusqu'à l'intersection de la rivière Gatineau susdite, à un poteau et borne en pierre définissant l'angle sud-ouest de la dite étendue ou compeau de terrain ; et de là, dans une direction nord-ouest, le long de la rive est de la dite rivière Gatineau, et suivant ses tours et détours, jusqu'au point de départ.

Organisé en 1871, en vertu de l'article 35 du Code municipal.

Le canton de Hull.

Proclamation du 3 janvier, 1806.

Borné à l'est, par le canton de Templeton ; à l'ouest, par le canton de Eardly ; au nord, par les cantons de Wakefield et Masham ; et au sud, par la Grande Rivière ou Rivière Ottawa. Commençant à un poteau planté sur la rive de la Grande Rivière ou Rivière Ottawa, définissant l'angle sud-est de la dite étendue de Nos terres vacantes, communément appelée le canton de Eardley, et l'angle sud-ouest de l'étendue de Nos terres vacantes, dont un arpentage a été fait, communément appelée le canton de Hull ; de là, magnétiquement nord, le long de la ligne de division entre la dite étendue de Nos terres vacantes, communément appelée le canton de Eardley, et la dite étendue de Nos terres vacantes, dont un arpentage a été fait comme susdit, communément appelée le canton de Hull, 1064 chaînes, jusqu'à un poteau définissant l'angle nord-ouest de la dite étendue de Nos terres vacantes, dont un arpentage a été fait comme susdit, communément appelée le canton de Hull ; de là, magnétiquement est, 728 chaînes, jusqu'à un poteau planté pour définir l'angle nord-est de la dite étendue de Nos terres vacantes, dont un arpentage a été fait comme susdit, communément appelée le canton de Hull ; de là, magnétiquement sud, le long de la ligne de division entre la dite étendue de Nos terres vacantes, communément appelée le canton de Templeton, et la dite étendue de Nos terres vacantes, dont un arpentage a été fait comme susdit, communément appelée le canton de Hull, 999 chaînes, jusqu'à un poteau planté sur la rive de la dite Grande Rivière ou Rivière Ottawa, définissant l'angle sud-est de la dite étendue de Nos terres vacantes, dont un arpentage a été fait comme susdit, communément appelée le canton de Hull, et l'angle sud-ouest de la dite étendue de Nos terres vacantes, communément appelée le canton de Templeton ; et de là, le long

60 links, more or less, to the intersection of the river Gatineau aforesaid, at a post and stone boundary marking the south-west corner of the said tract or parcel of land ; and thence, northwestwardly, along the east bank of the said river Gatineau, and following its sinuosities, to the place of beginning.

Organized in 1871, in virtue of article 35 of the Municipal Code.

The township of Hull.

Proclamation of the 3rd January, 1806.

Bounded on the east, by the township of Templeton ; on the west, by the township of Eardley ; on the north, by the townships of Wakefield and Masham ; and on the south, by the Grand or Ottawa River. Beginning at a post standing on the bank of the Grand or Ottawa River, marking the south-easterly corner of the said tract of Our waste lands, commonly called the township of Eardley, and the south-westerly corner of the tract of Our waste lands, whereof a survey hath been made, commonly called the township of Hull ; running from thence, magnetically north, along the division line, between the said tract of Our waste lands, commonly called the township of Eardley, and the said tract of Our waste lands, whereof a survey hath so as aforesaid been made, commonly called the township of Hull, 1064 chains, to a post marking the north-westerly corner of the said tract of Our waste lands, whereof a survey hath so as aforesaid been made, commonly called the township of Hull ; thence, magnetically east, 728 chains, to a post erected for the north-easterly corner of the said tract of Our waste lands, whereof a survey hath so as aforesaid been made, commonly called the township of Hull ; thence, magnetically south, along the division line between the said tract of Our waste lands, commonly called the township of Templeton, and the said tract of Our waste lands, whereof a survey hath so as aforesaid been made, commonly called the township of Hull, 999 chains, to a post standing on the bank of the said Grand or Ottawa River, marking the south-easterly angle of the said tract of Our waste lands, whereof a survey hath so as aforesaid been made, commonly called the township of Hull ; and the south-westerly angle of the said tract of Our waste lands, commonly called the township of Templeton;

de la rive de la dite rivière, comme elle tourne et serpente, au point de départ.

PROCLAMATION DU 18 JUIN, 1845.

MOINS : *Les limites de la ville d'Aylmer, par proclamation du 20 juillet 1847 et par 54 V. C. 84.*

MOINS : *Les limites de la cité de Hull, par 38 V. c. 79. Sanctionné le 23 février, 1875.*

MOINS : *Les limites données à la municipalité de la partie ouest du canton de Hull, par Ordre en Conseil approuvé le 16 décembre, 1874.*

Le canton de Kensington.

Proclamation du 28 mars, 1872.

Borné au nord, par le canton Aumond ; au sud, partie par le canton Cameron, et partie par le canton Wabassee ; à l'est, par le canton Bouthillier ; et à l'ouest, par la rivière Gatineau. Commençant à un poteau et borne de pierre planté sur la rive est de la dite rivière Gatineau, marquant l'angle nord-ouest du dit canton Cameron et l'angle sud-ouest de la dite étendue ou compeau de terre ; de là, le long de la ligne extérieure nord du canton de Cameron, et continuant le long de la ligne extérieure nord du canton de Wabassee, astronomiquement est, huit cent quarante chaînes, plus ou moins, jusqu'à un poteau et borne de pierre marquant l'angle sud-est de la dite étendue ou compeau de terre ; de là, astronomiquement nord, six cent quatre-vingt-neuf chaînes, plus ou moins, jusqu'à un poteau et borne de pierre, marquant l'angle nord-est de la dite étendue ou compeau de terre ; de là, astronomiquement ouest, huit cent soixante-et-quatorze chaînes, plus ou moins, jusqu'à la rivière Gatineau, à un poteau et borne de pierre marquant l'angle nord-ouest de la dite étendue ou compeau de terre ; et de là, au sud, le long de la rive est de la dite rivière Gatineau, et suivant ses sinuosités, jusqu'au point de départ.

Résolution approuvée par Ordre en Conseil le 2 septembre, 1880.

Le canton de Joly.

Proclamation du 26 février, 1885.

Borné comme suit, savoir : vers le nord, par le canton de Marchand projeté ; au sud, par le canton de Clyde ; vers l'est, par le canton

and from thence, along the bank of the said river, as it winds and turns, to the place of beginning.

PROCLAMATION OF THE 18TH JUNE, 1845.

MINUS : *The limits of the town of Aylmer by proclamation of the 20th July, 1847 and by 54 V. c. 84.*

MINUS : *The limits of the city of Hull, by 38 V., c. 79. Assented to the 23rd February, 1875.*

MINUS : *The limits of the west part of the township of Hull, by Order in Council approved the 16th of December, 1874.*

The township of Kensington.

Proclamation of the 28th March, 1872.

Bounded to the north, by the township of Aumond ; on the south, partly by the township of Cameron and partly by the township of Wabassee ; on the east, by the township of Bouthillier ; and on the west, by the river Gatineau.

Beginning at a post and stone boundary planted on the east bank of the said river Gatineau, marking the north-west angle of the township of Cameron aforesaid and the south-west angle of the said tract or parcel of land ; thence, along the north outline of the township of Cameron and in continuation along the north outline of the township of Wabassee, astronomically east, eight hundred and forty chains, more or less, to a post and stone boundary marking the south-east angle of the said tract or parcel of land ; thence, astronomically north, six hundred and eighty-nine chains, more or less, to a post and stone boundary marking the north-east angle of the said tract or parcel of land ; thence, astronomically west, eight hundred and seventy-four chains, more or less, to the river Gatineau, at a post and stone boundary marking the north-west angle of the said tract or parcel of land ; and thence, southwardly, along the east bank of the said river Gatineau, and following its sinuosities, to the place of beginning.

Resolution approved by Order in Council on the 2nd September, 1880.

The township of Joly.

Proclamation of the 26th February, 1885.

Bounded as follows, to wit : on the north, by the projected township of Marchand ; on the south by the township of Clyde ; towards

de Grandison projeté ; et à l'ouest, par le canton de La Minerve projeté. Commençant sur la ligne de borne entre les comtés d'Argenteuil et Ottawa, à un poteau et une pierre servant de borne faisant le coin nord-est du canton de Clyde susdit ; de là, le long de la dite ligne de comté, dans une direction générale nord, onze degrés et quinze minutes est, cinq cent cinquante-trois chaînes et quarante-quatre chaînons, plus ou moins, à un poteau formant l'angle le plus au nord du comté d'Argenteuil, et le coin nord-est de la dite étendue de terre ; de là, franc ouest, neuf cent chaînes et un chaînon, plus ou moins, à un poteau et une pierre servant de borne, formant le coin nord-ouest de la dite étendue de terre ; de là, franc sud, cinq cent quarante-cinq chaînes et deux chaînons, à un point (dans le lac Rat-Musqué), lequel forme le coin nord-ouest du dit canton de Clyde ; de là, suivant la ligne limitative nord du dit canton de Clyde, telle que tracée sur le terrain en ligne directe, franc est ou environ, sept cent soixante et dix chaînes et soixante chaînons, plus ou moins, au lieu de départ.

La dite étendue de terre ainsi décrite et bornée contenant 47,000 acres.

Organisé en 1883 en vertu du code municipal.

La partie sud du canton de Hull

Détachée de Hull Ouest.

Toute cette partie de la municipalité de la partie ouest du canton de Hull, qui se trouve à l'ouest de la rivière Gatineau et qui n'est pas comprise dans les limites de la cité de Hull et le village d'Aylmer, est séparée de cette partie de la dite municipalité de la partie ouest du canton de Hull qui se trouve à l'est de la dite rivière Gatineau et qui correspond à la municipalité scolaire de Cantley.

Approuvé par Ordre en Conseil, le 23 juillet, 1879.

Annexion :

Détachée de la Cité de Hull.

La moitié nord du lot numéro sept dans le quatrième rang du canton de Hull, cessera, à dater de et après la passation du présent acte, de faire partie de la cité de Hull, et formera alors partie de la municipalité de la partie

the east, by the projected township of Grandison ; and on the west, by the projected township of La Minerve.

Beginning on the division line between the counties of Argenteuil and Ottawa, at a post and stone boundary marking the north-east corner of the township of Clyde aforesaid ; thence, along the said county line, on a general bearing north, 11 degrees, fifteen minutes east, five hundred and fifty-three chains and forty-four links, more or less, to a post marking the northernmost angle of the county of Argenteuil, and the north-east corner of said tract ; thence, due west, nine hundred chains and one link, more or less, to a post and stone boundary marking the north-west corner of said tract ; thence, due south, five hundred and forty-five chains and two links, to a point (in Muskrat Lake), which is the north-west corner of the aforesaid township of Clyde ; thence, following the northern outline of the township of Clyde, as established on the ground, measuring on an air line, due east or thereabout, seven hundred and seventy chains and 60 links, more or less, to the place of beginning.

The said tract thus limited and bounded containing 47,000 acres.

Organized in 1883 in virtue of the municipal Code.

The south part of the township of Hull

Detached from Hull West,

All that part of the municipality of the west part of the township of Hull, lying to the west of the River Gatineau, and not include within the limits of the city of Hull and the village of Aylmer, is separated from that part of the said municipality of the west part of the township of Hull, lying east of the said River Gatineau and corresponding with the school municipality of Cantley.

Approved by Order in Council, the 23rd July, 1879.

Annexation :

Detached from the City of Hull,

The north half of lot No. 7 in the 4th range of the township of Hull, shall, from and after the passing of the present act, cease to form part of the city of Hull, and shall then form part of the municipality of the south part of

sud du canton de Hull, pour les fins municipales et autres ; et la section deux de l'acte 38 V. c. 79, est amendée dans le sens et à l'effet susdit.

42-43 V. C. 56. SEC. 13. SANCTIONNE LE 31 OCTOBRE, 1879.

Annexion :

Les lots Nos. 12, 13, 14, 1151, 1152, 1153, 2016, 2170, 2171, 2172, 2172*a*, 2172*b*, 2173, 2174, 2174*a*, 2174*b*, 2174*c*, et 2174*d* du cadastre officiel du village d'Aylmer.

54 V. C. 84. SANCTIONNE LE 30 DECEMBRE, 1890.

La ville de Buckingham

Détachée du canton de Buckingham.

53 V. C. 74. SANCTIONNE LE 2 AVRIL, 1890.

La ville de Buckingham comprendra tout le territoire connu comme étant les lots neuf, dix, onze et la moitié est du lot douze du quatrième rang, et la moitié sud du lot dix dans le cinquième rang, et toute la partie de la moitié sud du lot onze du cinquième rang, situé sur la rive est de la rivière du Lièvre, le tout situé dans le canton de Buckingham.

N. B. Village érigé par proclamation du 13 février 1855.

La partie ouest du canton de Hull.

Détachée du canton de Hull.

Toute cette partie de la présente municipalité du canton de Hull, non comprise en dedans d'une ligne commençant à la rivière Ottawa, sur la ligne latérale entre les lots numéro quatre et numéro cinq dans le troisième rang ; de là, courant vers le nord, sur la dite ligne entre les lots numéro quatre et numéro cinq, à la ligne de concession entre la troisième et quatrième concessions ; de là, vers l'est, suivant la dite ligne de concession, à Brigham's Creek ; de là, le long de ce cours d'eau suivant son cours, à la rivière Ottawa, et de là, suivant la rive de la rivière Ottawa, en montant le courant, jusqu'au lieu de départ.

Approuvé par Ordre en Conseil le 16 décembre, 1874.

the township of Hull, for municipal and other purposes ; and the 2nd section of 38 V. c. 79, is amended in same sense and effect as aforesaid.

42-43 V. C. 56. SEC. 13. ASSENTED TO THE 31ST OCTOBER, 1879.

Annexation :

The lots Nos. 12, 13, 14, 1151, 1152, 1153, 2016, 2170, 2171, 2172, 2172*a*, 2172*b*, 2173, 2174, 2174*a*, 2174*b*, 2174*c*, and 2174*d* of the official cadastre.

54 V. C. 84. ASSERTED TO THE 30TH DECEMBER, 1890.

The Town of Buckinghom

Detached from the township of Buckingham,

53 V. C. 74. ASSENTED TO ON THE 2ND APRIL, 1890.

The town of Buckingham shall comprise all that tract of land known as lots number nine, ten, eleven, and the east half of twelve in the fourth range, and the south half of lot ten in the fifth range, and all that part of the south half of lot eleven in the fifth range, lying on the east side of the river du Lièvre, all in the township of Buckingham.

N. B. Village erected by proclamation of the 13th February 1855.

The west part of the township of Hull.

Detached from the township of Hull.

All that part of the present municipality of the township of Hull, not included within a line beginning at t he Ottawa River, on the side line between lots number four and number five, in the third range ; thence, running northward, along the said line between lots number four and number five, to the concession line between the third and fourth concessions ; thence, eastward, along the said concession line, to Brigham's Creek ; thence, along that stream as it flows, to the Ottawa River ; and thence, along the Bank of the Ottawa River, up stream, to the place of beginning.

Approved by Order in Council on the 16th December, 1874.

MOINS : *Cette partie formant la municipalité de la partie sud du canton de Hull.*

MOINS : *Cette partie comprise dans la municipalité de la partie Est du canton de Hull, par Ordre en Conseil du 12 septembre,* 1889.

La partie Est du canton de Hull.

Détachée de la municipalité de Hull Ouest.

Tout le territoire formant actuellement partie de la municipalité de la partie ouest du canton de Hull, situé du côté est de la rivière Gatineau, et aussi cette partie des lots Nos. 5 et 6 dans le septième rang de Hull à l'ouest de la dite rivière, comprenant le chemin qui conduit du pont de la Gatineau au chemin macadamisé, cette partie de terre contenant deux acres de large sur trois acres de long, est par les présentes érigé en municipalité sous le nom de la municipalité de la partie est du canton de Hull.

Résolution approuvée par Ordre en Conseil le 12 septembre, 1889.

La cite de Hull.

Détachée partie du canton de Hull et partie du canton de Templeton.

Les bornes et limites de la cité de Hull seront comme suit, savoir : comprenant les lots depuis 1 jusqu'à 7 inclusivement, dans les 3e et 4e rangs du canton de Hull, et partie des lots 1, 2, 3 et 4 dans le 5e rang de Hull, et toute la partie du canton de Templeton qui se trouve du côté ouest de la rivière Gatineau, le tout tel qu'il est mieux connu et décrit comme suit :

Commençant où la ligne de division entre les lots Nos. 7 et 8 dans le 3e rang du canton de Hull rencontre la rivière Ottawa ; courant alors vers le nord, le long de la dite ligne de division, 67 chaînes et 54 chaînons, plus ou moins, jusqu'à la ligne entre les 3e et 4e rangs ; alors vers le nord, le long de la dite ligne entre les lots Nos. 7 et 8, dans le 4e rang de Hull, 82 chaînes, plus ou moins, jusqu'à la ligne entre les 4e et 5e rangs ; alors vers l'est, le long de la ligne entre les dits 4e et 5e rangs, 97 chaînes et 44 chaînons, plus ou moins, jusqu'au milieu du chemin de la Gatineau ; et alors vers le nord, dans le milieu du chemin de la Gatineau, une chaîne et 71 chaînons, plus ou moins, jusqu'à un point opposé au milieu du chemin Leamy, 29

MINUS : *That part forming the municipality of the south part of the township of Hull.*

MINUS : *That part comprised in the municipality of the East part of the township of Hull, by Order in Council of the 12th September,* 1889.

The East part of the township of Hull.

Detached from the municipality of Hull West.

The territory presently forming part of the municipality of the west part of the township of Hull, situated on the east side of the Gatineau river, and also that part of lots Nos. 5 and 6 in the 7th range of Hull, on the west side of the said river, forming the road leading from the Gatineau bridge to the macadamized road, said part to be two acres wide by three acres long, is hereby erected into a municipality under the name of the municipality of the east part of the township of Hull.

Resolution approved by Order in Council of the 12th september, 1889.

The city of Hull.

Detached partly from the township of Hull and partly from the township of Templeton.

The boundaries and limits of the city of Hull shall be as follows, that is to say : comprising lots one to seven inclusive, in the third and fourth ranges of the township of Hull, and part of lots one, two, three and four in the fifth range of Hull, and all that part of the township of Templeton, lying to the west of the River Gatineau, all of which may be better known and described as follows :

Beginning where the side line between lots seven and eight in the third range of the township of Hull meets the river Ottawa ; thence, northerly, along the said side line, sixty-seven chains and fifty-four links, more or less, to the line between the third and fourth ranges ; thence, northerly, along the said line between lots seven and eight in the fourth range of Hull, eighty-two chains, more or less, to the line between the fourth and fifth ranges ; thence, easterly, along the line between the said 4th and 5th ranges, ninety-seven chains and fourty-four links, more or less, to the centre of the Gatineau road ; thence northerly, along the centre of the Gatineau road, one chain and seventy-one links, more or less, to a point opposite the

chaînes et 50 chaînons, et se continuant en la même ligne droite une autre distance de 42 chaînes, plus ou moins, jusqu'à la rivière Gatineau ; alors le long du côté ouest de la rivière Gatineau avec le courant, jusqu'à son influent avec la rivière Ottawa au point A sur le plan de la dite cité ; alors courant vers le sud, 45 degrés est, astronomiquement, jusqu'à la ligne de division entre les Provinces d'Ontario et de Québec ; et alors vers l'ouest, sur la rivière Ottawa, le long de la ligne en dernier lieu mentionnée, contre le courant, jusqu'à un point sur la dite ligne où elle se croise avec la continuation projetée de la ligne de division entre les lots Nos. 7 et 8, dans le 3me rang du dit canton de Hull, continuée pour rencontrer la dite ligne de division entre les Provinces d'Ontario et de Québec ; et de là, le long de la dite ligne en dernier lieu mentionnée, entre les lots Nos. 7 et 8, jusqu'au point de départ.

38 V. c. 79. SANCTIONNÉ LE 23 FEVRIER 1875.

MOINS : *Toutefois la moitié nord du lot No. 7 dans le 4me rang du canton de Hull, annexé à Hull Sud.*

42-43 V. c. 58, sec. 13. SANCTIONNÉ LE 31 OCTOBRE, 1879.

Pour refonte voir 56 V. c. 52.

Re-Evaluation de certains terrains agricoles Voir 58 V. c. 53. Sanctionné le 12 janvier, 1895.

Canton de Hope

Ce canton ne paraît pas avoir été érigé civilement.

Il a été cependant décrété par proclamation du 4 janvier, 1842, qu'un conseiller municipal serait nommé pour le canton de Hope.

Et ce canton a été reconnu comme municipalité de canton par

PROCLAMATION DU 18 JUIN, 1845.

Le canton de Carleton.

Proclamation du 1er janvier, 1842.

Borné au sud, par la Baie des Chaleurs ; au nord, par Nos terres vacantes ; à l'est, par le canton de Maria ; et à l'ouest, partie par la seigneurie de Shoolbred et partie par le canton de Nouvelle. Commençant à une borne en pierre et poteau plantés sur la rive nord de la Baie des Chaleurs, définissant le centre of Leamy road, twenty-nine chains and fifty links, and to continue in the same straight line a further distance of forty-two chains, more or less, to the river Gatineau ; and thence, along the westerly margin of the Gatineau river, with the stream, as far as is confluence with the river Ottawa at the point A on the plan of the said city ; thence, on the bearing south, forty-five degrees east, astronomically, to the boundary between the Provinces of Ontario and Quebec ; and thence, westerly, in the river Ottawa, along the last mentioned boundary, against the stream, to a point in the same where it would be intersected by the side line between lots seven and eight in the third range of the said township of Hull, produced to meet the said boundary between the Provinces of Ontario and Quebec ; and thence, along the said last mentioned side line as produced, to the place of beginning.

38 V. c. 79. ASSENTED TO THE 23RD FEBRUARY, 1875.

MINUS : *However the northern half of the lot No. 7 in the 4th range of the township of Hull, annexed to South Hull.*

42-43 V. c. 58 sec. 13. ASSENTED TO THE 31ST OCTOBER, 1879.

For consolidated act *vide* : 56 V. c. 52.

Re-Evaluation of certain agricultural lots. *Vide* : 58 V. c. 53. Assented to the 12th January, 1895.

Township of Hope.

This township does not appear as being civilly erected.

It was however declared by proclamation of the 4th January, 1842, that a municipal councillor would be appointed for the township of Hope.

And this township was acknowledged as a township municipality by

PROCLAMATION OF THE 18TH JUNE, 1845.

The township of Carleton.

Proclamation of the 1st January, 1842.

Bounded on the south, by the Bay of Chaleurs ; on the north, by Our waste lands ; on the east, by the township of Maria ; and on the west, partly by the seigniory of Shoolbred and partly by the township of Nouvelle. Beginning at a stone boundary and post standing on the north shore of the Bay of Cha-

coin sud-ouest du dit canton de Maria, et le coin sud-est de la dite étendue de Nos terres vacantes ; de là, courant le long de la ligne de limite ouest du dit canton de Maria, astronomiquement nord, 1 degré 30 minutes est, 770 chaînes, à un poteau définissant le coin nord-ouest du dit canton de Maria, et le coin nord-est de la dite étendue de Nos terres vacantes ; de là, courant le long de l'arrière ligne d'icelle, astronomiquement nord, 88 degrés 30 minutes ouest, 530 chaînes, jusqu'à un poteau définissant le coin nord-ouest d'icelle ; de là, le long de la ligne de limite est du dit canton de Nouvelle et de la dite seigneurie de Shoolbred, astronomiquement sud, 1 degré 30 minutes ouest, 705 chaînes, jusqu'à la rive nord de la Baie des Chaleurs ; de là, le long de la dite rive, est, selon qu'elle tourne et serpente jusqu'au point de départ.

PROCLAMATION DU 18 JUIN, 1845.

Le canton de Mann.

Proclamation du 1er janvier, 1842.

Borné au sud, par la Baie ou Rivière de Ristigouche ; au nord, par Nos terres vacantes ; à l'est, partie par la seigneurie de Shoolbred et partie par le canton de Nouvelle ; et à l'ouest, par le canton de Ristigouche. Commençant à un poteau planté sur la rive nord de la Rivière Ristigouche, et définissant le coin sud-est du dit canton de Ristigouche et le coin sud-ouest de la dite étendue de Nos terres vacantes ; de là, courant le long de la ligne de limite est du dit canton de Ristigouche, astronomiquement nord, 24 degrés 20 minutes ouest, 818 chaînes, jusqu'au coin nord-est du dit canton de Ristigouche et le coin nord-ouest de la dite étendue de Nos terres vacantes ; de là, en ligne directe vers l'est, jusqu'au coin nord-ouest du dit canton de Nouvelle ; de là, le long de la ligne de limite ouest du dit canton de Nouvelle, astronomiquement sud, 1 degré 30 minutes ouest, jusqu'au coin nord-ouest de la dite seigneurie de Shoolbred ; de là, le long de la ligne de limite ouest de la dite seigneurie de Shoolbred, astronomiquement sud, 10 degrés est, jusqu'à la Baie de Ristigouche ; de là, le long de la rive de la dite Baie et Rivière Ristigouche, vers l'ouest, selon qu'elles tournent et serpentent, jusqu'au point de départ.

PROCLAMATION DU 18 JUIN 1845.

lours, marking the south-west corner of the said township of Maria, and the south-east corner of the said tract of Our waste lands ; thence, running along the western boundary line of the said township of Maria, astronomically north, 1 degree 30 minutes east, 770 chains, to a post marking the north-west corner of the said township of Maria, and the north-east corner of the said tract of Our waste lands ; thence, running along the rear line thereof, astronomically north, 88 degrees 30 minutes west, 530 chains, to a post marking the north-west corner thereof ; thence, along the eastern boundary lines of the said township of Nouvelle and said seigniory of Shoolbred, astronomically south, 1 degree 30 minutes west, 705 chains, to the north shore of the Bay of Chaleurs ; thence, along the said shore, easterly, as it winds and turns, to the place of beginning.

PROCLAMATION OF THE 18TH JUNE, 1845.

The township of Mann.

Proclamation of the 1st January, 1842.

Bounded on the south, by the Bay or River Ristigouche ; on the north, by Our waste lands ; on the east, partly by the seigniory of Shoolbred and partly by the township of Nouvelle ; and on the west, by the township of Ristigouche. Beginning at a post planted on the north bank of the River Ristigouche, marking the south-easterly corner of the said township of Ristigouche and the south-westerly corner of the said tract of Our waste lands ; thence, running along the easterly boundary line of the said township of Ristigouche, astronomically north, 24 degrees 20 minutes west, 818 chains, to the north-east corner of the said township of Ristigouche and the north-west corner of the said tract of Our waste lands ; thence, on a direct line eastwardly, to the north-west corner of the said township of Nouvelle ; thence, along the western boundary line of the said township of Nouvelle, astronomically south, 1 degree 30 minutes west, to the nort-west corner of the said seigniory of Shoolbreed ; thence, along the western boundary line of the said seigniory of Shoolbred, astronomically south, 10 degrees east, to the Bay of Ristigouche ; thence, along the shore of the said Bay and River Ristigouche, westerly, as it turns and winds, to the place of beginning.

PROCLAMATION OF THE 18TH JUNE, 1845.

Municipalite du canton de Matapedia.

Proclamation du 1er janvier, 1842.

Borné au sud, par la rivière Ristigouche ; au nord, par Nos terres vacantes ; à l'est, par la rivière Matapédia ; et à l'ouest, par les terres vacantes de la Couronne.

Commençant à la rivière Matapédia à l'angle nord-ouest du canton de Ristigouche ; de là, courant en prolongement de la ligne de limite nord du dit canton de Ristisgouche, astronomiquement sud, 69 degrés 40 minutes ouest, 9 milles, mesurés depuis la rive ouest de la dite rivière Matapédia ; de là, astronomiquement sud, 20 degrés 20 minutes est jusqu'à la rivière Ristigouche ; de là, en descendant la dite rivière, comme elle tourne et serpente vers l'est, jusqu'à l'embouchure de la rivière Matapédia ; de là, en remontant la dite rivière Matapédia, selon qu'elle tourne et serpente, vers le nord-ouest, jusqu'au point de départ.

PLUS : *Le canton de Ristigouche.*

PROCLAMATION DU 18 JUIN, 1845.

MOINS : *Le canton de Ristigouche érigé en municipalité par le conseil de comté de Bonaventure.*

Le canton de Maria.

Proclamation du 1er janvier, 1842.

Borné au sud, par la Baie des Chaleurs ; au nord, par Nos terres vacantes ; à l'est, par la Grande Rivière Cascapédia ; et à l'ouest, par le canton de Carleton.

Commençant à une borne en pierre et un poteau plantés sur le bord de la Baie des Chaleurs, définissant le coin sud-est du dit canton de Carleton et le coin sud-ouest de la dite étendue de terres vacantes ; de là, courant le long de la ligne de limite est du dit canton de Carleton, astronomiquement nord, 1 degré 30 minutes est, 770 chaînes, jusqu'à un poteau définissant le coin nord-est du dit canton de Carleton et le coin nord-ouest de la dite étendue de terres vacantes ; de là, courant le long de l'arrière ligne d'icelle, astronomiquement nord, 45 degrés 30 minutes est, 732 chaînes, jusqu'à l'intersection de la Grande Rivière Cascapédia, à un poteau sur la rive ouest d'icelle, formant le coin nord-est de la dite étendue de terres vacantes ; de là, le long de la rivière, selon qu'elle tourne et serpente,

Municipality of he township of Matapedia.

Proclamation of the 1st January, 1842.

Bounded on the south, by the river Ristigouche ; on the north, by Our waste lands ; on the east, by the river Matapedia ; and on the west, by the waste lands of the Crown.

Beginning on the river Matapedia at the north-west angle of the township of Ristigouche ; thence, running in prolongation of the northern boundary line of the said township of Ristigouche, astronomically south, 69 degrees 40 minutes west, 9 miles, measured from the western bank of the said river Matapedia ; thence, astronomically south, 20 degrees 20 minutes east, to the river Ristigouche ; thence, down the said river, as it turns and winds, easterly, to the mouth of the river Matapedia ; thence, up the said river Matapedia, as it turns and winds, northwesterly, to the place of beginning.

PLUS : *The township of Ristigouche.*

PROCLAMATION OF THE 18TH JUNE, 1845.

MINUS : *The township of Ristigouche erected into a municipality by the county council of Bonaventure.*

The township of Maria.

Proclamation of the 1st January, 1842.

Bounded on the south, by the Bay of Chaleurs ; on the north, by Our waste lands ; on the east, by the Grand Cascapédia River ; and on the west, by the township of Carleton.

Beginning at a stone boundary and post standing on the Bay of Chaleurs, marking the south-east corner of the said township of Carleton, and south-west corner of the said tract of waste lands ; thence, running along the eastern boundary line of the said township of Carleton, astronomically north, 1 degree 30 minutes east, 770 chains, to a post marking the north-east corner of the said township of Carleton and the north-west corner of the said tract of waste lands ; thence, running along the rear line thereof, astronomically north, 45 degrees 30 minutes east, 732 chains, to the intersection of the Grand Cascapédia River, at a post on the westerly bank thereof, forming the north-easterly corner of the said tract of waste lands ; thence, along the said river, as it winds and turns, southerly, to its

vers le sud, jusqu'à sa décharge dans la Baie des Chaleurs ; de là, le long de la rive nord de la dite Baie des Choleurs, vers le sud-ouest jusqu'au point de départ.

PROCLAMATION EU 18 JUIN, 1845.

Le canton de New-Richmond.

Proclamation du 1er janvier 1842.

Borné au sud-ouest, par la Baie des Chaleurs ; au nord-est, par Nos terres vacantes ; au sud-est, par le canton de Hamilton ; et au nord-ouest, par la Grande Rivière Cascapédia. Commençant à un poteau planté à l'embouchure de la Rivière Caplan, sur la rive nord de la Baie des Chaleurs, définissant le coin sud de la dite étendue de terres vacantes et le coin ouest du dit canton de Hamilton ; de là, courant le long de la ligne de limite nord-ouest du canton de Hamilton, astronomiquement nord, 23 degrés est, 779 chaînes, jusqu'à un arbre plaqué marqué " R " sur le côté nord-ouest, " H " sur le côté sud-est, " W. M. D. " sur le côté nord-est, " S " sur le côté sud ouest, et formant l'angle est de la dite étendue de terres vacantes ; de là, courant le long de l'arrière ligne d'icelle, astronomiquement nord, 66 degrés ouest, 1100 chaînes, jusqu'à l'intersection de la Grande Rivière Cascapédia, à un sapin marqué " 13¾ " sur le côté sud-est, " W M D " sur le côté nord-est, et "1940" sur le côté sud-ouest, et planté sur la rive est de la dite Rivière et formant l'angle nord de la dite étendue de terres vacantes ; de là, le long de la dite rivière, comme elle tourne et serpente, vers le sud, jusqu'à sa décharge dans la Baie des Chaleurs ; de là, le long de la rive nord de la dite Baie, selon qu'elle tourne et serpente, vers le sud-est, jusqu'au point de départ.

PROCLAMATION DU 18 JUIN 1845.

MOINS : *Cette partie comprise dans St-Charles de Caplan par proclamation du 20 décembre,* 1872 *et par Ordre en Conseil approuvé le 10 mars* 1874.

New-Carlisle

Formé d'une partie de la municipalité de Cox.

Incluera le reste de la municipalité du canton de Cox, qui se trouve à l'ouest du pont de William Scott.

40 V. C. 43. SANCTIONNE LE 28 DECEMBRE, 1876.

discharge into the Bay of Chaleurs ; thence, along the north shore of the said Bay of Chaleurs south-westerly, to the place of beginning.

PROCLAMATION OF THE 18TH JUNE, 1845.

The township of New-Richmond.

Proclamation of the 1st January, 1842.

Bounded on the south-west, by the Bay of Chaleurs ; on the north-east, by Our waste lands ; on the south-east, by the township of Hamilton ; and on the north-west, by the Grand Cascapédia River. Beginning at a post standing at the mouth of Caplin River, on the north shore of the Bay of Chaleurs, marking the southerly corner of the said tract of waste lands and the westerly corner of the said township of Hamilton ; thence, running along the north-westerly boundary line of the said township of Hamilton, astronomically north, 23 degrees east, 778 chains, to a blazed tree marked " R " on the north-west side, " H " on the south-east side " W. M. D. " on the north-east side, " S " on the south-west side, and forming the easterly angle of the said tract of waste lands ; thence, running along the rear line thereof, astronomically north, 66 degrees west, 1100 chains, to the intersection of the Grand Cascapédia river, at a fir tree marked " 13¾ " on the south-east side, " W. M. D. " on the north-east side, and " 1840 " on the south-west side, and standing on the easterly bank of the said river, and forming the northerly angle of the said tract of waste lands ; thence, along the said river, as it winds and turns, southerly, to its discharge into the Bay of Chaleurs ; thence, along the north shore of the said Bay, as it winds and turns, south-easterly, to the place of beginning.

PROCLAMATION OF THE 18TH JUNE, 1845.

MINUS : *That part comprised in St. Charles de Caplan by proclamation of the 20th December,* 1872 *and by Order in Council approved on the 10th March,* 1874.

New-Carlisle

Formed of a part of the municipality of Cox.

Shall include the remaining portion of the municipality, of the township of Cox, which lies to the west of William Scott's bridge.

40 V C. 43. ASSENTED TO THE 28TH DECEMBER, 1876.

Le canton de Cox :

Proclamation du Ier janvier, 1842.

Borné au sud, par la Baie des Chaleurs ; au nord, par Nos terres vacantes ; à l'est, par le canton de Hope ; et à l'ouest, par le canton de Hamilton. Commençant à une borne plantée à la Pointe L'Amant sur la rive nord de la Baie des Chaleurs, définissant le coin sud-ouest de la dite étendue de terres vacantes et le coin sud-est du dit canton de Hamilton ; de là, courant le long de la dite rive nord de la Baie des Chaleurs, suivant qu'elle tourne et serpente vers l'est, jusqu'à une borne définissant le coin sud-est de la dite étendue de terres vacantes et le coin sud-ouest du dit canton de Hope ; de là, courant le long de la ligne de limite ouest du dit canton de Hope, astronomiquement nord, 15 degrés ouest, 948 chaînes, jusqu'à un poteau en cèdre définissant le coin nord-est de la dite étendue de terres vacantes ; de là, le long de l'arrière ligne d'icelle, astronomiquement sud, 81 degrés ouest, 712 chaînes, jusqu'à l'intersection de la ligne de limite sud-est du dit canton de Hamilton, à un poteau définissant le coin nord-ouest de la dite étendue de terres vacantes ; de là, le long de la dite ligne de limite sud-est du canton de Hamilton ; astronomiquement sud, 23 degrés ouest, 136 chaînes, jusqu'à un poteau en cèdre planté sur la rive est de la Grande Rivière Bonaventure, 10 chaînes audessus du confluent de la Rivière Duval ; de là, le long de la dite Grande Rivière Bonaventure, suivant qu'elle tourne et serpente dans une direction sud, jusqu'à un poteau planté sur la rive est de la dite Grande Rivière Bonaventure, définissant l'angle ouest de la dite étendue de terres vacantes ; de là, le long de la ligne de limite est du dit canton de Hamilton, astronomiquement sud, 15 degrés est, 54 chaînes, jusqu'à un poteau ; de là, astronomiquement sud, 51 degrés ouest, 20 chaînes, jusqu'à un poteau ; de là, astronomiquement sud, 15 degrés est, 77 chaînes, jusqu'à un poteau dans la 2de ligne de rang de la dite étendue de terres vacantes ; de là, astronomiquement sud, 68 degrés ouest, 32 chaînes, jusqu'à un poteau ; de là, astronomiquement sud, 15 degrés est, 110 chaînes, jusqu'au point de départ.

MOINS : *Les limites de la municipalité de Paspébiac par 40 V. c. 43.*

MOINS : *Cette partie comprise dans St-Bonaventure de Hamilton, par Ordre en Conseil approuvé le 22 février, 1883.*

Township of Cox :

Proclamation of the 1st January, 1842.

Bounded on the south, by the Bay of Chaleurs ; on the north, by Our waste lands ; on the east, by the township of Hope ; and on the west, by the township of Hamilton. Beginning at a boundary planted at " Point L'Amand ", on the north shore of the Bay of Chaleurs, marking the south-western corner of the said tract of waste lands and the south-eastern corner of the said township of Hamilton ; thence, running along the said north shore of the Bay of Chaleurs, as it turns and winds easterly, to a boundary marking the south-easterly corner of the said tract of waste lands and the south-westerly corner of the said township of Hope ; thence, running along the western boundary line of the said township of Hope, astronomically north, 15 degrees west, 948 chains, to a cedar post marking the north-easterly corner of the said tract of waste lands ; thence, along the rear line thereof, astronomically south, 81 degrees west, 712 chains, to the intersection of the south-easterly boundary line of the said township of Hamilton, at a post marking the north-westerly corner of the said tract of waste lands ; thence, along the said south-easterly boundary line of the township of Hamilton, astronomically south, 23 degrees west, 136 chains, to a cedar post standing on the easterly bank of the Grand Bonaventure River, 10 chains above the confluence of River Duval ; thence, along the said Grand Bonaventure River, as it winds and turns in a southerly direction, to a post standing on the easterly bank of the said Grand Bonaventure River, marking the westerly angle of the said tract of waste lands ; thence, along the easterly boundary line of the said township of Hamilton, astronomically south, 15 degrees east, 54 chains, to a post ; thence, astronomically south, 51 degrees west, 20 chains, to a post ; thence, astronomically south, 15 degrees east, 77 chains, to a post standing on the 2nd range line of the said tract of waste lands ; thence, astronomically south, 68 degrees west, 32 chains, to a post ; thence, astronomically south, 18 degrees west, 110 chains, to the place of beginning.

MINUS : *The limits of the municipality of Paspébiac by 40 V. c. 43.*

MINUS : *That part comprised in St. Bonaventure de Hamilton, by Order in Council approved on the 22nd February, 1883.*

Paspebiac.

Formée d'une partie de la municipalité de Cox.

Incluera cette partie du canton de Cox, qui se trouve à l'est du pont de William Scott.

40 V. c. 43. SANCTIONNE LE 28 DECEMBRE, 1876.

Pour description du canton de Cox *voir* municipalité de New-Carlisle.

Le canton de Ristigouche.

Détaché de la municipalité de Matapédia.

Proclamation du 1er janvier, 1842.

Borné au sud, par la Rivière Ristigouche ; au nord, par nos terres vacantes ; à l'est, par le canton de Mann ; et à l'ouest, par la Rivière Matapédia. Commençant à un poteau planté sur la rive nord de la Rivière Ristigouche, et définissant le coin sud-ouest du dit canton de Mann et le coin sud-est de la dite étendue de nos terres vacantes ; de là, courant le long de la ligne de limite ouest du dit canton de Mann, astronomiquement nord, 24 degrés 20 minutes ouest, 818 chaînes, jusqu'au coin nord-ouest du dit canton de Mann et le coin nord-est de la dite étendue de terres vacantes ; de là, le long de l'arrière ligne de limite d'icelle, astronomiquement sud, 69 degrés 40 minutes ouest, 1012 chaînes, jusqu'à la Rivière Matapédia ; de là, le long de la dite Rivière, comme elle tourne et serpente, vers le sud, jusqu'à sa décharge dans la Rivière Ristigouche ; de là, le long de la dite Rivière Ristigouche, selon qu'elle tourne et serpente, vers l'est, jusqu'au point de départ.

Erigé par le Conseil du comté de Bonaventure.

La partie est du canton de Port Daniel.

Le canton de Port Daniel :

Proclamation du 15 octobre, 1839.

Commençant à la Pointe-aux-Loups-Marins sur la rive nord de la Baie des Chaleurs, à une borne en pierre et un poteau en cèdre plantés dans la ligne de division entre le canton de Hope et le dit canton de Port Daniel, marqué à l'est " Port Daniel " et à

Paspebiac.

Formed of a part of the municipality of Cox.

Shall include all that portion of the township of Cox, which lies to the east of William Scott's bridge.

40 V. c. 43. ASSENTED TO THE 28TH DECEMBER, 1876.

For description of the township of Cox *vide* Municipality of New-Carlisle.

The township of Ristigouche.

Detached from the municipality of Matapedia.

Proclamation of the 1st January, 1842.

Bounded on the south, by the River Ristigouche ; on the north, by our waste lands ; on the east, by the township of Mann ; and on the west, by the Matapedia river. Beginning at a post planted on the north bank of the River Ristigouche, and marking the south-westerly corner of the said township of Mann, and the south-easterly corner of the said tract of our waste lands ; thence, running along the western boundary line of the said township of Mann, astronomically north, 24 degrees 20 minutes west, 818 chains, to the north-west corner of the said township of Mann and the north-east corner of the said tract of waste lands ; thence, along the rear boundary line thereof, astronomically south, 69 degrees 40 minutes west, 1012 chains, to the River Matapédia ; thence, along the said River, as it turns and winds, southerly, to its discharge into the river Ristigouche ; thence, along the said River Ristigouche, as its turns and winds, easterly, to the place of beginning.

Erected by the County Council of Bonaventure.

The east part of the township of Port Daniel.

Township of Port Daniel :

Proclamation of the 15th October, 1839.

Beginning at Point Loup Marin on the north shore of the Bay of Chaleurs, at a stone boundary and cedar post standing on the line of division between the township of Hope and the said township of Port Daniel, marked " Port Daniel " on the east, and

l'ouest " Hope 1837 " ; de là, courant le long de la ligne de division, magnétiquement nord, 5 degrés ouest, variation 22 degrés 45 minutes ouest, 105 chaînes, jusqu'à un poteau en cèdre définissant le coin nord-ouest du dit canton de Port Daniel ; de là, courant magnétiquement nord, 76 degrés est, 810 chaînes, jusqu'à un poteau en cèdre planté dans la ligne de division entre le canton de Newport et le dit canton de Port Daniel, et définissant le coin nord-est du dit canton de Port Daniel ; de là, courant le long de la dite ligne de division étant les limites est du comté de Bonaventure, sud, 22 degrés 15 minutes est, environ 960 chaînes, jusqu'au rivage de la mer ou de la Baie des Chaleurs, à un poteau en cèdre planté sur la Pointe aux Maquereaux et formant le coin sud-ouest du canton de Newport et le coin sud-est du dit canton de Port Daniel ; de là, suivant le long du rivage de la Baie des Chaleurs selon ses différents détours et ses sinuosités à l'ouest, jusqu'au point de départ, contenant environ 95,381 acres de terre et l'allouance ordinaire pour les grands chemins y étant comprise.

MOINS : *Cette partie comprise dans Port Daniel Ouest, par Ordre en Conseil approuvé le 22 février,* 1883.

Résolution approuvée par Ordre en Conseil, le 22 février, 1883.

La ville de Waterloo.

Détachée du canton de Shefford.

Description du village :

Proclamation du 17 septembre, 1866.

Comprenant les lots Nos. 20, 21, 22 et la moitié sud du lot No. 19 dans le 4e rang de lots dans le canton de Shefford, et aussi les lots Nos. 20, 21, 22 et la moitié nord du lot No. 19 dans le 3e rang de lots du dit canton ; borné au nord, par la ligne de rang entre les 4e et 5e rangs, et la ligne qui divise la moitié nord du lot No. 19 de la moitié sud ; au sud, par la ligne de rang entre les 2e et 3e rangs et la ligne qui divise la moitié nord du lot No. 19 dans le 3e rang de la moitié sud : à l'est, par la ligne qui sépare les lots Nos. 22 et 23 dans les 3e et 4e rangs ; à l'ouest, par la moitié nord du lot No. 19 et la moitié sud du lot No. 18 dans le dit 4e rang et la moitié nord du lot No. 18, et la moitié sud du lot No. 19, dans le dit 3e rang dans le canton de Shefford.

" Hope 1837 " on the west ; thence, running along the said division line, magnetically north, 5 degrees west, variation 22 degrees 45 minutes west, 105 chains, to a cedar post marking the north-westerly corner of the said township of Port Daniel ; thence, running magnetically north, 76 degrees east, 810 chains, to a cedar post standing on the line of division between the township of Newport and the said township of Port Daniel and marking the north-easterly corner of the said township of Port Daniel ; thence, running along the said division line, being the easterly bounds of the county of Bonaventure, south, 22 degrees 15 minutes east, about 960 chains, to the sea coast or Bay of Chaleurs, at a cedar post standing on Point aux Maquereaux and forming the south-westerly corner of the township of Newport and the south-easterly corner of the said township of Port Daniel ; thence, following along the said coast of the Bay of Chaleurs according to its different windings and turnings westerly, to the place of beginning, containing about 95,381 acres including the usual allowance for highways.

MINUS : *That part included within Port Daniel West, by Order in Council approved on the* 22 *February,* 1883.

Resolution approved by Order in Council, on the 22nd February, 1883.

The town of Waterloo.

Detached from the township of Shefford.

Description of the village :

Proclamation of the 17th September, 1866.

Comprising lots Nos. 20, 21, 22 and south half of lot No. 19 in the 4th range of lots in the township of Shefford, and also lots Nos. 20, 21, 22 and the north half of the lot No. 19 in the 3rd range of lots in the said township: bounded on the north, by the range line between the 4th and 5th ranges and the line dividing the north half of lot No. 19 from the south half ; on the south, by the range line between the 2d and 3d ranges and the line dividing the north half of lot No. 19 in the 3rd range from the south half ; on the east, by the line dividing lots numbers 22 and 23 in the 3rd and 4th ranges ; and on the west, by the north half of lot No. 19, and the south half of lot No. 18 in the said 4th range, and the north half of lot No. 18 and the south half of lot No. 19 in the said 3rd range in the township of Shefford.

Description de la ville :

Les limites de la ville de Waterloo seront les limites actuelles du village de Waterloo, sauf en ce que, pour les fins scolaires, ces limites comprendront les parties du canton de Shefford actuellement attachées aux corporations scolaires du dit village de Waterloo, respectivement.

Tout propriétaire de terrain joignant les dites limites de la ville pourra le faire annexer à la dite ville pour en former partie, à condition que le conseil de la dite ville et le conseil de la municipalité dans les limites de laquelle le terrain se trouve situé, y consentent.

Cette annexion se fera au moyen d'une résolution du conseil de la ville, adoptée après l'obtention du consentement de l'autre municipalité donnant, par résolution, l'autorisation de faire telle annexion, après quoi ce terrain annexé fera partie, pour toutes les fins indiquées dans la présente loi, du territoire de la ville de Waterloo.

54 V. C. 85. SANCTIONNE LE 30 DECEMBRE, 1890

La partie ouest du canton de Port Daniel

Détachée du canton de Port Daniel.

Toute la partie du canton de Port Daniel, située à l'ouest du pont sur la rivière de Port Daniel, est érigée et connue comme la municipalité de la partie ouest du canton de Port Daniel.

Résolution approuvée par Ordre en Conseil le 22 février, 1883.

Le village de Bagotville

Détaché de la municipalité du canton de Bagotville.

La municipalité du village de Bagotville se composera de toute cette partie du canton de Bagot, divisée en lots de village et de parc, et désignée et connue sous le nom de " village de Bagotville," plus les lots Nos. 1, 2, 3, 4, du quatrième rang nord-est de la rivière à Mars, et les Nos. 15, 16, 17 et 18, du rang de l'Anse à Philippe.

39 V. C. 45, SANCTIONNE LE 24 DECEMBRE, 1875.

Description of the town :

The limits of the town of Waterloo shall be the present boundaries of the village of Waterloo, save that, for school purposes, its limits shall include those portions of the township of Shefford now attached to the respective school corporations of the said village of Waterloo.

Any proprietor of land adjoining the said town limits may have such land annexed to the said town, and form part thereof, provided that the council of the said town and the council of the municipality within the limits of which such land is situated, consent thereto.

Such annexation shall be effected by means of a resolution of the town council, passed after the consent of the other municipality has been obtained, authorizing, by resolution, the said annexation; and thereafter such annexed land shall, for all purposes within the scope of the act, form part of the territory of the town of Waterloo.

54 V. C. 85. ASSENTED TO THE 30TH DECEMBER, 1890.

The west part of the township of Port Daniel

Detached from the township of Port Daniel.

All the part of the township of Port Daniel, situate to the west of the bridge on the Port Daniel river is erected and known as the western part of the township of Port Daniel.

Resolution approved by Order in Council, the 22nd February, 1883.

The village of Bagotville.

Detached from the township municipality of Bagotville.

The municipality of the village of Bagotville shall be composed of all that portion of the township of Bagot, divided into park and village lots and designated and known under the name of the " village of Bagotville," and further of the lots numbers 1, 2, 3 and 4 of the fourth range north-east of the river à Mars, and the lots numbers 15, 16, 17 and 18 of the Anse à Philippe range.

39 V. C. 45. ASSENTED TO THE 24TH DECEMBER, 1875.

Description Officielle :

20 MARS, 1888.

Borné comme suit, savoir : vers le nord, par le lot No. 14 du rang de l'Anse à Philippe du canton de Bagot ; vers le nord-ouest, par le lot No. 1 du 1er rang nord-est et le lot No. 1 du 1er rang sud-ouest du dit canton ; vers l'ouest, par le lot No. 5 du 4e rang du même canton ; vers le sud, par la rivière à Mars ; vers l'est, par la Baie des Ha ! Ha !

Le dit village de Bagotville comprenant aussi toutes les îles de la rivière à Mars situées à l'est du dit lot No. 5 du 4e rang, couvrant une étendue d'environ 700 acres.

La ville de Chicoutimi.

Détachée du canton de Chicoutimi.

La municipalité de la ville de Chicoutimi comprendra la municipalité actuelle du village de Chicoutimi et de plus, le lot numéro soixante-quatorze du premier rang nord-est du canton de Chicoutimi.

42-43 V. c. 61. SANCTIONNE LE 31 OCTOBRE, 1879.

Description officielle :

19 MARS, 1888.

Borné et limitée comme suit ; vers le sud-est, par le lot No. 73 du rang nord-est du chemin Sydenham, par le lot No. 74 du rang sud-ouest du chemin Sydenham, et par les lots Nos. 1, 2 et 3 du 8e rang du canton de Chicoutimi ; vers le sud-ouest, partie par le lot No. 74 susdit du rang sud-ouest du chemin de Sydenham, et partie par les lots No. 4 dans chacun des 9e et 10e rangs du dit canton ; vers le nord-ouest, par le lot No. 1 dans les 14e et 15e rangs du canton de Chicoutimi susdit ; vers le nord et le nord-est, par la rivière Saguenay. L'étendue de terre ainsi bornée et décrite contenant 1260 acres, plus ou moins.

Le village de Ste-Anne de Chicoutimi.

Détaché de la municipalité du canton Tremblay.

Proclamation du 5 décembre, 1893.

Tout le territoire situé dans le canton

Official Description :

20TH MARCH, 1888.

Bounded as fellows, to wit : towards the north by lot No. 14 of the l'Anse à Philippe range of township of Bagot ; towards the north-west, by No. 1 of the 1st range north-east and lot No. 1 the 1st range south-west of the said township ; towards the west by lot No. 5 of the 4th range of the same township ; towards the south, by the river à Mars ; towards to east, by the Ha ! Ha ! Bay.

The said village of Bagotville comprising also all the islands in the River à Mars situate to the east of the said lot No. 5 of the 4th range, covering an area of about 700 acres.

The town of Chicoutimi.

Detached from the township of Chicoutimi.

The municipality of the town of Chicoutimi shall comprise the present municipality of the village of Chicoutimi and moreover, the lot number seventy four of the first north-east range of the township of Chicoutimi.

42-43 V. c. ASSENTED TO THE 31ST OCTOBER, 1879.

Official Description :

MARCH 19TH, 1888.

Bounded and limited as follows : towards the south-east, by lot No. 73 of the Sydenham road range north-east, by lot No. 74 of the Sydenham road range south-west, and by lots Nos. 1, 2, and 3 of the 8th range of the township of Chicoutimi ; towards the south-west, partly by the aforesaid lot No. 74 of the Sydenham road range south-west, and partly by lots No. 4 of each of the 9th and 10th ranges of the said township ; towards the north-west, by lot No. 1 in the 14th and 15th ranges of the aforesaid township of Chicoutimi ; towards the north and the north-east, by the river Saguenay. The tract of land so bounded and circumscribed containing 1260 acres, more or less.

The village of Ste. Anne de Chicoutimi.

Detached from the municipality of the township Tremblay.

Proclamation of the 5th December, 1893.

All the territory situate in the township

Tremblay, dans le comté de Chicoutimi, et borné comme suit, savoir : vers l'est, par une ligne conventionnelle servant de ligne de division entre la moitié ouest et la moitié est du lot No. un, du rang 1 est, et partant sur le fronteau du rang III, à neuf chaînes et cinquante mailles à l'est de la ligne de séparation des deux rangs I ouest et I est, et parallèle à cette dernière depuis le dit fronteau du rang III jusqu'à une distance de quatre chaînes du chemin de front du rang I est, du côté sud du dit chemin, et de là par une ligne droite joignant ce dernier point à un poteau se trouvant sur le bord de la rivière Saguenay, dans la ligne de division des lots 1 et 2, du rang I est ; de là la limite du dit territoire suivant le bord de la dite rivière en remontant la dite rivière jusqu'à un poteau se trouvant au bord de la dite rivière dans la ligne de division entre les lots Nos. 9 et 10, du rang I ouest ; borné vers l'ouest, par la dite limite ouest du lot No. 9, du rang I ouest depuis la rivière Saguenay jusqu'au chemin de front du dit rang I ouest, puis par le dit chemin de front jusqu'à la route Sainte-Marie, puis par la clôture du côté est de cette route jusqu'à sa première rencontre avec la dite limite ouest du lot No. 9, et de là par cette dernière limite ouest du lot No 9 jusqu'au front du rang III ; enfin borné au nord, par le dit fronteau du rang III.

La dite municipalité du village de Sainte-Anne de Chicoutimi formant un territoire de mille trente-quatre acres en superficie, plus ou moins.

Le Village de N. D. d'Hebertville.

Détaché de la municipalité d'Hébertville.

Proclamation du 19 mars, 1881.

Tout le territoire divisé comme réserve de village dans les cantons de Labarre et Mésy, et aussi la partie sud du lot lettre B, du rang de route ouest (road range west), dans le canton Labarre, le dit lot lettre B, contenant environ vingt-trois arpents en superficie, et borné en front, à la rivière des Aulnais ; à l'ouest, à la réserve du dit village d'Hébertville ; en arrière, à une ligne droite suivant le prolongement de la rue Ballantyne ; et à l'est, au lot numéro cinq appartenant à P. H. Dumais, arpenteur provincial.

Tremblay, in the county of Chicoutimi, and bounded as follows, to wit : on the east, by a conventional line marking the division line between the west half and east half of lot No. one, of range I east, and starting at the front line of range III, at nine chains and fifty links east of the line of separation of the two ranges I west and I east, and parallel with this latter from the said front line of range III for a distance of four chains from the front road of range I east, on the south side by the said road, and from thence by a straight line joining this latter point at a post which is on the brink of the river Saguenay, in the division line of lots 1 and 2, of range I east ; from thence the limit of the said territory along the brink of the said river ascending the said river to a post which is on the brink of the said river in the division line between lots Nos. 9 and 10, of range I west ; bounded to the west by the said west limit of lot No. 9, of range I west, from the river Saguenay to the front road of the said range I west, then by the said front road to the Route Sainte Marie, thence by the fence on the east side of that by road to its first meeting with the said west limit of lot No. 9, and from thence by this latter west limit of lot No. 9 to the front of range III ; lastly bounded on the north, by the said front of range III.

The said municipality of the village of Sainte Anne de Chicoutimi forming a territory of one thousand and thirty four acres in superficies, more or less.

The Village of N. D. d'Hebertville.

Detached from the municipality of Hebertville.

Proclamation of the 19th March, 1881.

All that territory divided as a village reserve in the townships of Labarre and Mésy, and also the south part of the lot letter B, of the road range west in the township of Labarre, the said lot letter B, comprising about twenty three arpents in superficies, and being bounded in front, by the river des Aulnais ; on the west, by the said village reserve of Hébertville ; in rear, by a straight line following the prolongation of Ballantyne street ; and on the east, by the lot number five, belonging to P. H. Dumais, land surveyor.

Le village de Roberval.

Détaché de la municipalité de Roberval.

Proclamation du 6 septembre, 1888.

Le territoire borné et décrit comme suit, savoir ; tout le territoire qui comprend l'extrémité nord-est des lots numéros neuf, dix, onze, douze, treize et quatorze, du rang B, du canton de Roberval.

Le village de Cowansville.

Détaché du canton de Dunham.

Proclamation du 29 décembre, 1875.

Les lots et parties de lots suivants du canton de Dunham, savoir : les lots numéros vingt-quatre, vingt-cinq et vingt-six dans le quatrième rang, et les moitiés ouest des lots numéros vingt-quatre, vingt-cinq et vingt-six dans le troisième rang du dit canton, le tout contenant une superficie de neuf cent soixante-et-un acres, une vergée et seize perches carrées.

Le village de Dunham.

Détaché du canton de Dunham.

Proclamation du 17 septembre, 1866.

Toute cette étendue de terre bornée et limitée comme suit :—commençant au coin nord-est du lot No. 12 dans le 7e rang du canton de Dunham ; de là, le long de la ligne nord du dit lot, nord, 79 degrés ouest, 37 chaînes, 50 chaînons, à un angle ; de là, le long de la ligne qui sépare les lots Nos. 12, 11 et 10 en parties égales est et ouest, sud, 12 degrés ouest, 87 chaînes et 75 chaînons, jusqu'à la ligne sud du lot No. 10 ; de là, le long de la dite ligne sud du lot No. 10, sud, 79 degrés est, 38 chaînes et 50 chaînons, jusqu'au coin sud-est du lot No. 10 ; de là, le long de la ligne sud du lot No. 10 dans le 6e rang du dit canton de Dunham, sud, 80 degrés est, 33 chaînes et 82 chaînons, à un angle ; de là, le long de la ligne qui sépare les lots Nos. 10, 11 et 12 en moitiés égales est et ouest, nord, 12 degrés est, 87 chaînes et 70 chaînons, jusqu'à un angle ; de là, le long de la ligne qui sépare les lots Nos. 12 et 13, nord, 80 degrés ouest, 33 chaînes et 82 chaînons, jusqu'au point de départ. La dite étendue de

The village of Roberval.

Detached from the municipality of Roberval.

Proclamation of the 6th September, 1888.

The territory bounded and described as follows, to wit ; all the territory which comprises the north-east extremity of the lots numbers nine, ten, eleven, twelve, thirteen, and fourteen, of range B, of the township of Roberval.

The village of Cowansville.

Detached from the township of Dunham.

Proclamation of the 29th December, 1875.

The lots and parts of following lots of the township of Dunham, to wit: the lots numbers twenty-four, twenty-five and twenty-six in the fourth range, and the west halves of the lots numbers twenty-four, twenty-five and twenty-six in the third range of the said township, the whole containing an area of nine hundred and sixty one acres, one rod and sixteen square perches.

The village of Dunham.

Detached from the township of Dunham.

Proclamation of the 17th September, 1866.

All that tract of land bounded and limited as follows :—commencing at the north-east corner of lot No. 12, in the 7th range of the township of Dunham ; thence along the north line of the said lot, north 79 degrees, west, 37 chains and 50 links, to an angle ; thence, along the line which divides the lots Nos. 12, 11 and 10 into equal east and west part, south, 12 degrees west, 87 chains and 75 links, to the south line of lot No. 10 ; thence, along the said south line of lot No. 10, south, 79 degrees east, 37 chains and 50 links, to the south-east corner of lot No. 10 ; thence, along the south line of lot No. 10 in the 6th range of the said township of Dunham, south, 80 degrees east, 33 chains and 82 links, to an angle ; thence, along the line which divides lots Nos. 10, 11 and 12 into equal east and west halves, north, 12 degrees east, 87 chains and 70 links, to an angle ; thence, along the line which divides lots Nos. 12 and 13, north 80 degrees west, 33 chains and 82 links, to the place of beginning. The said tract of land

terre ainsi limitée et décrite contient 625 acres, 3 verges (rods) et 13 perches, et comprend les moitiés est des lots Nos. 10, 11 et 12 dans le 7e rang du dit canton Dunham, et les moitiés ouest des lots Nos 10, 11 et 12 dans le 6e rang du dit canton de Dunham.

La ville de Farnham.

Détachée de Farnham-Ouest.

Proclamation du 1er avril, 1861.

Une étendue de terre bornée et limitée comme suit :—commençant à un poteau planté à la ligne est du lot No. 42, dans le 4e rang des lots dans la partie ouest du canton de Farnham ; de là, nord, 58 degrés ouest, magnétiquement, la variation étant 12 degrés ouest par nord, 5,500 pieds, plus ou moins, jusqu'à l'intersection de la ligne est du lot No. 46, dans le 5e rang, au coin sud-est du dit lot ; de là, le long de la dite ligne est, nord, 12 degrés est, 2200 pieds, plus ou moins, jusqu'à l'intersection du grand chemin ou rue traversant la dite étendue ; de là, nord, 60 degrés est, 2,000 pieds, plus ou moins, jusqu'à l'intersection de la ligne de division entre les lots Nos. 44 et 45, dans le dit 5e rang ; de là, sud, 64 degrés est, 1,400 pieds, plus ou moins, jusqu'à l'intersection de la ligne de division entre les lots Nos. 44 et 43, dans le dit 5e rang ; de là, sud, 21 degrés et 30 minutes est, 1,300 pieds, jusqu'à un angle; de là, sud, 35 degrés est, 2,200 pieds, plus ou moins, jusqu'à l'intersection de la ligne de division entre les lots Nos. 42 et 41 dans le dit 4e rang ; et de là, le long de la dite ligne de division, sud, 21 degrés et 30 minutes ouest, 1,300 pieds, plus ou moins, jusqu'au point de départ.

Avec une étendue additionnelle de 40 perches, mesure française, commençant aux limites du dit village de Farnham-Ouest, et sur tous les points des dites limites s'étendant à la même distance de 40 perches.

40 V., c. 47. SANCTIONNE LE 28 DECEMBRE. 1876.

Le village de Frelighsburg.

Détaché de St-Armand-Est.

Proclamation du 11 septembre, 1866.

Une certaine étendue de terre bornée comme suit :—au nord, partie par la ligne

thus limited and circumscribed containing, 925 acres, 3 rods and 13 perches, and comprising the east halves of lots Nos. 10, 11 and 12 in the 7th range of the said township of Dunham, and the west halves of lots Nos. 10, 11 and 12 in the 6th range of the said township of Dunham.

The town of Farnham.

Detached from Farnham West.

Proclamation of the 1st April, 1861.

A tract of land bounded and limited as follows :—beginning at a post planted on the east line of lot No. 42, in the 4th range of lots, in the west part of the township of Farnham ; thence, north, 58 degrees west, magnetically, the variation being 12 degrees west of north, 5,500 feet, more or less, to the intersection of the east line of lot No. 46, in the 5th range at the south-east corner of the said lot ; thence, along the said east line, north, 12 degrees east, 2,200 feet, more or less, to the intersection of the main road or street running through the said tract ; thence, north, 60 degrees east, 2,000 feet, more or less, to the intersection of the division line between lots Nos. 44 and 45, in the said 5th range ; thence, south, 64 degrees east, 1,400 feet, more or less, to the intersection of the division line between lots Nos. 44 and 43 in the said 5th range ; thence, south, 21 degrees, and 30 minutes east, 1,300 feet, to an angle ; thence, south, 35 degrees east, 2,200 feet, more or less, to the intersection of the division line between lots Nos. 42 and 41, in the 4th range ; and thence, along the said division line, south, 21 degrees and 30 minutes west, 1,300 feet, more or less, to the place of beginning.

With an additional extent of 40 perches, french measure, commencing from the limits of the said village of West Farnham, and at all points of the said limits to extend the same distance of 40 perches.

40 V., c. 47, ASSENTED TO ON THE 28TH DECEMBER. 1876.

The village of Frelighsburg.

Detached from St. Armand-East.

Proclamation of the 11th September, 1866.

A certain tract of land bounded as follows; on the north, partly by the north line of lot

nord du lot No 30, dans la paroisse de St-Armand-Est et partie par la Rivière au Brochet ; au sud, partie par la ligne sud du dit lot No. 30, et partie par la ligne sud du lot No. 29 ; à l'est, partie par la ligne est du dit lot No. 30, partie par la ligne est du dit lot No. 29 susdit, partie par une ligne tirée en allant vers le sud depuis la Rivière au Brochet, jusqu'au chemin qui conduit à Abbott's Corner, et partie par une ligne tirée en allant vers le sud depuis le dit chemin jusqu'à la ligne sud du lot No. 29 susdit ; et à l'ouest, partie par la ligne ouest du dit lot No. 30, et partie par le r sidu du dit lot No. 29. Commençant au centre de la ligne sud du dit lot No. 29 ; de là, le long de la ligne sud, sud, 80 degrés 30 minutes e-t, 36 chaînes et 19 chaînons, jusqu'au coin sud-est du dit lot ; de là, le long de la ligne sud du lot No. 18, sud, 72 degrés est, 18 chaînes et 40 chaînons, jusqu'à un angle ; de là, nord, 12 degrés 30 minutes est, 13 chaînes, jusqu'au chemin qui conduit à Abbott's Corner ; de là, le long du dit chemin, nord, 68 degrés et 15 minutes ouest, 1 chaîne et 47 chaînons, jusqu'à un angle ; de là, nord. 12 degrés 30 minutes ouest, 7 chaînes et 70 chaînons, jusqu'à la Rivière au Brochet ; de là, le long de la dite rivière, jusqu'à un point sur la ligne est du dit lot No. 29 susdit, à une distance de 7 chaînes au sud du coin nord-est du dit lot ; de là, le long de la dite ligne est du lot No. 29, nord, 12 degrés 45 minutes est, 7 chaînes, jusqu'au coin nord-est du dit lot ; de là, nord, 13 degrés 15 minutes est, 30 chaînes et 55 chaînons, jusqu'au coin nord-est du lot No. 30 ; de là, nord, 79 degrés 15 minutes ouest, 72 chaînes et 34 chaînons, jusqu'au coin nord-ouest du dit lot No. 30 ; de là, sud, 13 degrés ouest, 30 chaînes et 29 chaînons, jusqu'au coin sud-ouest du même lot ; de là, sud, 80 degrés 15 minutes est, 36 chaînes, jusqu'au milieu de la ligne sud du dit lot ; et de là, sud, 13 degrés ouest, 31 chaînes et 75 chaînons, jusqu'au point de départ.

Village de Philipsburg.

Détaché de St-Armand-Ouest.

Proclamation du 12 janvier, 1846.

Sera borné et décrit comme suit :—

A l'ouest, en front, par la Baie de Missisquoi ; à l'est, en arrière, par les lots Nos. 4, 5 et 6 dans la première concession de la Seigneurie de St-Armand ; au nord, par partie du dit 6e lot ; et au sud, par partie du dit lot No, 4. Commençant au bord de l'eau de la

number 30, in the parish of St. Armand-East, and partly by Pike River ; on the south, partly by the south line of the said lot No. 30, and partly by the south line of lot No. 29; on the east, partly by the east line of the said lot No. 30, partly by the east line of the lot No. 29 aforesaid, partly by a line drawn south-ward from Pike River, to the road leading to Abbott's corner, and partly by a line drawn south-ward from the said road, to the south line of the lot No. 29 aforesaid ; and on the west, partly by the west line of the said lot No. 30, and partly by the risidue of the said lot No. 29. Beginning at the middle point of the south line, of the said lot No. 29 ; thence, along the said south line, south, 80 degrees 30 minutes east, 36 chains and 19 links, to the south-east corner of the said lot ; thence, along the south line of the lot No. 18, south, 72 degrees east 18 chains and 40 links, to an angle ; thence, north, 12 degrees and 30 minutes east, 13 chains, to the road leading to Abbott's Corner ; thence, along the said road, north, 68 degrees and 15 minutes west, 1 chain and 47 links, to an angle ; thence, north, 12 degrees and 30 minutes west, 7 chains and 70 links, to Pike River ; thence, along the said river, to a point on the east line of the lot No. 29 aforesaid, at a distance of 7 chains south of the north-east corner of the said lot ; thence, along the said east line of lot No. 29, north, 12 degrees 45 minutes east, 7 chains, to the north-east corner of the said lot ; thence, north, 13 degrees 15 minutes east, 30 chains and 55 links, to the north-east corner of lot No. 30 ; thence, north, 79 degrees 15 minutes west, 72 chains and 34 links, to the north-west corner of the said lot No. 30 ; thence, south, 13 degrees west, 30 chains and 29 links, to the south-west corner of the same lot ; thence, south, 80 degrees 15 minutes east, 36 chains, to the middle of the south line of the said lot ; and thence, south, 13 degrees west, 31 chains and 75 links, to the place of beginning.

Village of Philipsburg.

Detached from St-Armand-West.

Proclamation of the 12th January, 1846.

Shall be bounded and abutted as follows :—

On the west, in front, by Missisquoi Bay ; on the east, in rear, by lots Nos. 4, 5 and 6 in the first concession of the Seigniory of St. Armand ; on the north, by part of the said lot No. 6 ; and on the south, by part of the said lot No 4. Commencing at the waters of

Baie de Missisquoi, 30 perches (rods) au sud de la ligne nord du lot No. 6 ; de là, courant à l'est, dans une direction parallèle à la dite ligne nord, 140 perches (rods) ; de là, sud,270 perches (rods) comprenant une partie du lot No. 4 ; de là, ouest, dans une direction parallèle à la ligne sud du dit lot No. 4 jusqu'au bord de l'eau de la Baie de Missisquoi ; de là, nord, le long de la dite Baie de Missisquoi, jusqu'au point de départ, contenant environ 236 acres.

La municipalite de Stanbridge Station.

Détachée du canton de Stanbridge.

Le territoire suivant, faisant partie du canton de Stanbridge, dans le comté de Missisquoi, et comprenant environ dix mille acres de terre en superficie, savoir : " tout le territoire compris à partir d'un point à l'extrémité sud de la ligne de division des 7e et 8e concessions du dit canton touchant à la paroisse de St-Armand-Ouest et s'étendant vers le nord sur la dite ligne, qui le borne à l'est, jusqu'à un point à l'intersection de la ligne de division des lots numéros 14 et 15 et celle des 7e et 8e concessions du dit canton ; s'étendant de là vers l'ouest sur la dite ligne de division des lots 14 et 15, jusqu'à la ligne de division du canton de Stanbridge et de la paroisse de Notre-Dame-des-Anges de Stanbridge ; de là, et suivant cette dernière ligne jusqu'à la rivière au Brochet ; de là, le long de la dite rivière jusqu'à la ligne de division entre les lots Nos. 11 et 12, et suivant cette dernière ligne de division du canton de Stanbridge et de la paroisse de N.-D.-des-Anges ; de là, vers le sud-ouest sur une autre ligne séparant le dit canton des paroisses de Notre-Dame-des-Anges, de Saint-Sébastien et de Saint-Georges de Clarenceville, jusqu'à la ligne de division de la paroisse de Saint-Armand-Ouest,et suivant cette dernière ligne, qui le borne au sud jusqu'au point de départ.

52 V. C. 60. SANCTIONNE LE 21 MARS, 1889.

Le village de Sweetsburg.

Détaché du canton de Dunham.

Proclamation du 21 décembre, 1874.

Tout ce territoire borné comme suit, savoir : commençant au coin sud-est du lot numéro

Missisquoi Bay, thirty rods south of the north line of lot No. 6 ; running thence, east, on a parallel course with the said north line, 140 rods ; thence, south, 270 rods including a portion of lot No. 4 ; thence, west, on a parallel course with the south line of the said lot No. 4, to the waters of Missisquoi Bay ; thence, northerly, along the said Missisquoi Bay, to the place of beginning, containing about 236 acres.

The municipality of Stanbridge Station.

Detached from the township of Stanbridge.

The following territory, forming part of the township of Stanbridge, in the county of Missisquoi, and comprising about ten thousand acres of land in superficies, to wit : all the territory comprised from a point at the southern extremity of the division line between the seventh and eighth concessions of the said township, touching the parish of St. Armand West and extending northwards on the said line which bounds it to the east to a point at the intersection of the division line of lots numbers 14 and 15 and that of the seventh and eighth concessions of the said township ; extending thence westerly on the said division line of lots 14 and 15, as far as the line dividing the township of Stanbridge from the parish of Notre-Dame-des-Anges de Stanbridge ; thence, following this last line as far as Pike River ; thence, following the said River as far as the division line of lots Nos. 11 and 12 ; and following this last division line of the township of Stanbridge and the parish of N.-D.-des-Anges ; thence, towards the south-west on another line dividing the said township from the parishes of Notre-Dame-des-Anges, Saint-Sébastien and Saint-Georges de Clarenceville, as far as the division line of the parish of Saint-Armand West, and following the latter line which bounds it on the south as far as the point of departure.

52 V. C. 60. ASSENTED TO THE 21TH MARCH, 1889

The village of Sweetsburg.

Detached from the township of Dunham.

Proclamation of the 21st December, 1874.

All that territory bounded and limited as follows, to wit : commencing at the south-

vingt-cinq dans le deuxième rang du canton de Dunham ; de là, sud, vingt-trois perches sur la ligne est du lot No. 24 dans le dit deuxième rang ; de là, ouest, parallèle jusqu'à la ligne nord du dit lot à travers le centre d'un certain pont municipal couvert sur la rivière Yamaska, sur le chemin qui conduit du dit village de Sweetsburg, jusqu'au dépôt du chemin de fer de la Compagnie du Chemin de Fer du Sud-est, connu comme le dépôt de Sweetsburg, le dit pont étant sur le lot numéro vingt-quatre dans le dit deuxième rang ; de là, continuant à l'ouest jusqu'à l'extrémité ouest du dit lot : de là, ouest, parallèle à la ligne nord du lot numéro vingt-quatre dans le troisième rang des lots du dit canton de Dunham, cent quarante-cinq verges ou la moitié de la longueur du dit lot ; de là, nord, parallèle à la ligne est du dit lot, en dernier lieu mentionné, jusqu'à la ligne nord d'icelui ; de là, nord, le long de la ligne qui sépare les lots Nos. 25 et 26 dans le dit troisième rang, en moitié est et en moitié ouest ; de là, est, suivant la ligne nord de la moitié est du lot No. 26 dans le dit troisième rang, aussi suivant la ligne nord du lot No. 26 dans le deuxième rang, jusqu'au coin nord-est du dit lot ; de là, sud, suivant la ligne est du dit lot, et aussi la ligne est du lot No. 25 dans le dit deuxième rang, jusqu'au point de départ.

Le village de Granby.

Détaché du canton de Granby.

Proclamation du 1er juillet, 1858.

Les lots de terre connus et désignés comme lots Nos. 8, 9 et la moitié ouest du lot No. 7, et la moitié est du lot No. 10, tous dans le 7e rang, dans le canton de Granby et borné comme suit ;—vers le nord, par la ligne de rang entre les 7e et 8e rangs de lots, dans le dit canton de Granby ; vers l'est, par la moitié est du lot No. 7 dans le dit 7e rang ; vers le sud, par la ligne de rang entre les 6e et 7e rangs de lots dans le dit canton de Granby ; et vers l'ouest, par la moitié ouest du lot No. 10, dans le dit 7e rang de lots dans le canton de Granby susdit.

Le village de Roxton Falls.

Détaché de Roxton.

Proclamation du 3 mars, 1862.

Une étendue de terre comprenant les lots

east corner of lot number twenty-five in the second range of the township of Dunham ; thence, south, twenty-three rods upon the east line of lot No. 24 in the said second range ; thence, westwardly, parallel to the north line of the said lot through the centre of that certain covered municipal bridge over the river Yamaska, on the road from the said village of Sweetsburg, to the Railway Depot of the South-Eastern Railway Company, known as the Sweetsburg Depot, the said bridge being on the said lot number twenty-four in the said second range ; thence, continuing westwardly, to the west end of the said lot ; thence, westwardly, parallel to the north line of lot number twenty-four in the third range of lots in the said township of Dunham, one hundred and forty-five rods or one half the length of the said lot ; thence, northwardly, parallel to the east line of the said lot last mentioned, to the north line of the same ; thence, northwardly, along the line separating lots Nos. 25 and 26 in the said third range, into east and west halves ; thence, eastwardly, following the north line of the east half of lot No. 26 in the aforesaid third range, also following the north line of lot No. 26 in the second range, to the north-east corner of the said lot ; thence, southwardly, following the east line of the said lot, and also the east line of lot No. 25 in the said second range, to the place of beginning.

The village of Granby.

Detached from the township of Granby.

Proclamation of the 1st July, 1858.

The lots of land known and distinguished as lots Nos. 8, 9 and the west half of lot No. 7, and the east half of lot No. 10, all in the 7th range of lots in the township of Granby, being bounded as follows :—towards the north, by the range line between the 7th and 8th ranges of lots in the said township of Granby ; towards the east, by the east half of lot No. 7 in the said 7th range ; towards the south, by the range line between the 6th and 7th ranges of lots in the said township of Granby ; and towards the west, by the west half of the lot No. 10, in the said 7th range of lots in the township of Granby aforesaid.

The village of Roxton Falls.

Detached from Roxton.

Proclamation of the 3rd March, 1862.

A tract of land comprising the lots of land

de terre connus et désignés comme lots Nos. 17, 18, 19 et la moitié ouest du lot No. 20 dans le 9e rang, et les lots Nos. 17, 18, 19 et la moitié ouest du lot No. 20 dans le 10e rang du canton de Roxton, bornée comme suit ; au nord, par la ligne de rang entre les 10e et 11e rangs ; au sud, par la ligne de rang entre les 8e et 9e rangs ; à l'ouest, par les lots Nos. 16 dans les 9e et 10e rangs ; et à l'est, par les moitiés est des lots Nos. 20 dans les dits 9e et 10e rangs du canton de Roxton.

Le village de Shefford Ouest.

Détaché du canton de Shefford.

Proclamation du 26 décembre, 1888.

Tout le territoire situé dans le dit comté de Shefford, comprenant les lots numéros un, deux, trois et quatre du premier rang du canton de Shefford ; borné comme suit : au nord, par les lots numéros un, deux, trois et quatre du second rang du canton de Shefford ; au sud, par le canton de Brôme ; à l'est, par le lot numéro cinq du premier rang de Shefford susdit ; et à l'ouest, par le canton de Granby.

La municipalité du dit village de Shefford Ouest, formant une étendue de terre contenant une superficie de huit cent soixante-deux acres plus ou moins.

Le village de Ste-Pudentienne.

Détaché de la paroisse de Ste. Pudentienne.

Proclamation du 12 janvier, 1888.

A l'ouest, par la ligne séparant le numéro un du numéro deux, dans le deuxième rang du canton de Milton : au nord, par le cordon, entre le deuxième et le troisième rang du canton de Milton, ainsi que par le prolongement du dit cordon du canton de Milton, jusqu'au terrain de J. B. Cadieux connu comme étant le quart nord-est du lot numéro un du deuxième rang du canton de Roxton ; à l'est, par la ligne ouest du lot quart nord-est du lot numéro un ; puis au nord, par le cordon à demi hauteur du rang du dit lot quart nord-est du lot primitif numéro un : à l'est, par la ligne séparant les lots numéros un et deux, du deuxième rang du canton de Roxton ; au sud, par le cordon, séparant le premier rang du deuxième rang du canton de

known and distinguished as lots Nos. 17, 18, 19 and the west half of lot No. 20 in the 9th range, and lots Nos. 17, 18, 19 and the west half of lot No. 20 in the 10th range of the township of Roxton, bounded as follows:—on the north, by the range line between the 10th and 11th ranges ; on the south, by the range line between the 8th and 9th ranges ; on the west, by lots Nos. 16 in the 9th and 10th ranges ; and on the east, by the east halves of lots Nos. 20, in the said 9th and 10th ranges of the township of Roxton.

The village of Shefford West.

Detached from the township of Shefford.

Proclamation of the 26th December, 1888.

All that territory situated in the said county of Shefford, comprising the lots numbers one, two, three and four of the first range of the said township of Shefford ; bounded as follows : to the north, by the lots numbers one, two, three and four of the second range of the township of Shefford ; to the south, by the township of Brome ; to the east, by the lot number five of the first range of Shefford aforesaid ; and to the west, by the township of Granby.

The said village municipality of West Shefford, forming a tract of land containing an area of eight hundred and sixty two acres, more or less.

The village of Ste. Pudentienne.

Detached from the parish of Ste Pudentienne.

Proclamation of the 12th January, 1888.

To the west, by the line separating number one from number two, in the second range of the township of Milton ; to the north, by the division line between the second and third ranges of the township of Milton, as by the prolongation of said division line of the township of Milton, to the lot of land belonging to J. B. Cadieux, known as being the north-east quarter of lot number one, of the second range of the township of Roxton ; to the east, by the line west of the lot quarter north-east of lot number one ; and to the north, by the division line at half of the depth of the range of said lot quarter north east of the original lot number one ; to the east, by the line separating lots numbers one and two from the second range of the

Roxton ; à l'est, par la grande ligne de séparation entre les cantons de Milton et Roxton ; enfin, au sud, par le cordon qui sépare le rang deux du rang un du canton de Milton, jusqu'à la rencontre de la ligne de séparation entre les lots un et deux du canton de Milton, point de départ. Le dit village de Sainte-Pudentienne, formant un territoire d'à peu près trois cent vingt-sept acres en superficie.

Le village d'Ormstown.

Détaché de la paroisse de St Malachie d'Ormstown.

Proclamation du 18 décembre 1889.

Tout le territoire situé dans le comté de Châteauguay, borné comme suit, savoir :

Commençant à un point au centre de la rivière Châteauguay et en ligne avec la ligne entre les numéros de cadastre soixante et un et soixante et deux, dans la paroisse de Saint-Malachie de Ormstown, dans le dit comté de Châteauguay ; de là, nord, trente degrés, trente minutes ouest le long de la ligne entre les dits numéros soixante et un et soixante et deux, vingt arpents 7 perches et neuf pieds jusqu'au côté nord-ouest des terres occupées par la compagnie du chemin de fer Grand-Tronc, pour la ligne principale, et connue comme chemin de fer jonction de Champlain : de là, suivant le côté nord-ouest du dit chemin de fer dans une direction ouest, quatre arpents, quatre perches et douze pieds, jusqu'à la ligne du côté sud-ouest du dit lot numéro soixante et deux ; de là, nord, trente degrés, trente minutes ouest, deux arpents, trois perches et dix-sept pieds sur la ligne ouest du dit lot numéro soixante et deux, à un point entre les lots soixante et huit et soixante et neuf ; de là, sud, cinquante-neuf degrés, trente minutes ouest le long de la ligne entre les dits lots soixante et huit et soixante et neuf, trois arpents et cinq perches, jusqu'au côté nord-ouest des terres du dit chemin de fer ; de là, ouest le long du côté nord-ouest des terres du dit chemin de fer, huit perches et un pied, jusqu'au côté sud-ouest du chemin conduisant à la station du chemin de fer ; de là, nord, 30 degrés, trente minutes ouest le long du côté ouest du chemin conduisant à la station du chemin de fer, huit perches et quatorze pieds ; de là, ouest, et parallèle à la ligne du dit chemin de fer, deux arpents, trois perches et seize

township of Roxton ; to the south, by division line separating the first range from the second range of the township of Roxton ; to the east, by the grand separation line between the townships of Milton and Roxton ; finally, to the south, by the division line which separates range two from range one of the township of Milton, to the intersection of the line of separation between lots one and two of the township of Milton, the starting point. The said village of Ste. Pudentienne forming a territory of about three hundred and twenty seven acres in superficies.

The Village of Ormstown.

Detached from the parish of St Malachie d'Ormstown.

Proclamation of the 18th December 1889.

All that territory situated in the said county of Chateauguay bounded as follows to wit :

Commencing at a point in the centre of the river Chateauguay and in line with the line between cadastral numbers sixty-one and sixty-two in the parish of Saint-Malachie d'Ormstown, in said county of Chateauguay ; thence, north, thirty degrees, thirty minutes west along the line between said numbers sixty-one and sixty-two, twenty arpents and seven perches and nine feet to the north-westerly side of the lands occupied by the Grand-Trunk Railroad Company for the main line and known as the Champlain Junction railroad ; thence, following the north-westerly side of said railroad on a westerly course, four arpents four perches and twelve feet to line on the south-westerly side of said lot number sixty-two ; thence, north, thirty degrees, thirty minutes west, two arpents, three perches and seventeen feet, on the westerly line of said lot number sixty-two, to a point between lots sixty-eight and sixty-nine ; thence, south, fifty-nine degrees, thirty minutes west, along the line between said lots sixty-eight and sixty-nine, three arpents and five perches, to the north-westerly side of said railroad land ; thence, westerly, along the north-west side of said railroad lands, eight perches and one foot, to the south-west side of the road leading to railroad station ; thence, north, thirty degrees, thirty minutes west, along the westerly side of road leading to railroad station, eight perches and fourteen feet ; thence, westerly and parallel with said railroad line, two arpents, three perches and sixteen feet, to the line between lots seventy-eight and seventy-nine ; thence, south, thirty degrees, thirty minutes east

pieds, jusqu'à la ligne entre les lots soixante et dix huit et soixante et dix neuf ; de là, sud, trente degrés, trente minutes est, le long de la ligne entre les lots soixante et dix-huit et soixante et dix-neuf, six perches et douze pieds ; de là, ouest, et parallèle aux terres du dit chemin de fer pour la ligne principale, deux arpents, 4 perches et dix-sept pieds, jusqu'à la ligne entre les lots soixante et dix-neuf et quatre-vingt ; de là, sud, trente degrés, trente minutes, est, le long de la ligne entre les lots soixante et dix-neuf et quatre-vingt, deux perches et deux pieds, jusqu'au côté nord-ouest des terres pour la ligne principale du dit chemin de fer ; de là, ouest, le long du côté nord-ouest de la ligne principale du dit chemin de fer, 5 arpents et 9 pieds jusqu'à la ligne entre les lots 80 et 81 ; de là, sud, 30 degrés et 30 minutes est, entre les dits lots 80 et 81, dix-sept arpents jusqu'au centre de la rivière Châteauguay ; de là, suivant le centre de la dite rivière Châteauguay, vers l'est, à un point en ligne avec la ligne de division entre les lots six cent trente-quatre et six cent trente-cinq ; de là, sud, trente degrés, trente minutes est le long de la ligne entre les lots six cent trente-quatre et six cent trente-cinq, six arpents jusqu'au centre du chemin public ; de là, est, le long du centre du chemin public et suivant les courbes d'icelui, quatre arpents, huit perches et six pieds, à un point en ligne avec la ligne entre les lots six cent trente-quatre et trois cent cinquante-cinq ; de là, sud, trente degrés, trente minutes est le long de la ligne entre les lots six cent trente-quatre, trois cent cinquante-cinq et six cent trente-trois, trois arpents, une perche et trois pieds ; de là, nord, soixante et treize degrés est, quatre arpents et onze pieds, jusqu'à la ligne entre les lots six cent trente et un et six cent trente deux ; de là, nord, trente degrés, trente minutes ouest le long de la ligne ouest du lot six cent trente un, huit perches et dix-sept pieds, jusqu'au centre du chemin public ; de là, vers l'est le long du centre du dit chemin public, cinq arpents et quatorze pieds jusqu'à la ligne entre les lots six cent trente et six cent trente et un ; de là, nord, trente degrés, trente minutes ouest, le long de la ligne entre les lots six cent trente et six cent trente et un, sept arpents, neuf perches et neuf pieds, jusqu'au centre de la rivière Châteauguay, et de là, suivant le centre de la dite rivière Châteauguay, vers le sud et vers l'est jusqu'au point de départ, de la ligne entre les lots soixante et un et soixante et deux. La dite municipalité de village de Ormstown formant un territoire d'environ 367 arpents en superficie. (Telle que corrigée.)

along the line between lots seventy-eight and seventy-nine, six perches and twelve feet ; thence, westerly and parallel with said railroad lands for main line, two arpents, four perches and seventeen feet, to the line between lots seventy-nine and eighty ; thence, south, thirty degrees, thirty minutes east, along the line between lots seventy-nine and eighty, two perches and two feet, to the north-west side of the lands for the main line of said railroad ; thence, westerly, along the north-west side of the main line of said railroad, 5 arpents and 9 feet, to the line between lots eighty and eighty-one ; thence, south, thirty degrees and thirty minutes east, between said lots eighty and eighty-one, 17 arpents, to the centre of the river Chateauguay ; thence, following the centre of the said river Chateauguay, easterly to a point in line with the division line between lot six hundred and thirty four and six hundred and thirty-five thence, south, thirty degrees and thirty minutes east, along the line between lots six hundred and thirty-four and six hundred and thirty-five, six arpents to the centre of the highway ; thence, easterly, along the centre of highway and following the curves thereon, four arpents, eight perches and six feet, to a point in line with the line between lots six hundred and thirty-four and three hundred and fifty-five ; thence, south, thirty degrees, thirty minutes east, along the line between lots six hundred and thirty-four, three hundred and fifty-five and six hundred and thirty-three, three arpents one perche and three feet ; thence, north, seventy-three degrees east four arpents and eleven feet, to the line between lots six hundred and thirty-one and six hundred and thirty-two : thence, north, thirty degrees, thirty minutes west, along the westerly line of lot six hundred and thirty-one, eight perches and seventeen feet, to the centre of the highway ; thence, easterly, along the centre of the said highway, five arpents and fourteen feet, to the line between lots six hundred and thirty and six hundred and thirty-one ; thence, north, thirty degrees, thirty minutes west, along the line between lots six hundred and thirty and six hundred and thirty one, seven arpents, nine perches and nine feet, to the centre of the river Chateauguay, and from thence, following the centre of the said river Chateauguay, southerly and easterly, to the place of beginning at the line between lots sixty-one and sixty-two. The said village municipality of Ormstown, forming a territory of about 367 arpents in superficies, (as amended.)

Errata, *Gazette officielle* du 8 mars 1890.

Dans la " *Gazette Officielle* " du 18 janvier 1890, page 183, *in re* " Proclamation érigeant le village d'Ormstown," 11ème ligne au lieu de *dix arpents et une perche jusqu'à la ligne entre les lots quatre-vingt-un et quatre-vingt-deux ; de là, sud, trente degrés et trente minutes est entre les dits lots quatre-vingt-un et quatre-vingt-deux, dix-huit arpents trois perches et douze pieds*, lisez *cinq arpents et neuf pieds jusqu'à la ligne entre les lots quatre-vingt et quatre-vingt-un ; de là, sud, trente degrés et trente minutes est, entre les dits lots quatre-vingt et quatre-vingt-un, dix-sept arpents ;* 49ème ligne au lieu de *quatre cent quarante arpents et cinquante perches*, lisez *trois cent soixante et sept arpents.*

Le village de Hemmingford.

Detaché du canton de Hemmingford.

Proclamation du 27 décembre, 1877.

Commençant à un point à la limite est des terres de la compagnie du chemin de fer du Grand-Tronc, dans le canton de Hemmingford, neuf cent quarante deux pieds de distance de la ligne sud et jusqu'à la ligne sud qui sépare le troisième rang du quatrième rang, terres concédées dans le dit canton ; et continuant de là, nord, quatre-vingt degrés ouest, passant près de l'extrémité sud de la grange de James Latham, et la touchant trois mille trois cent cinquante pieds ; de là, nord, dix degrés est, en suivant la ligne qui divise les lots numéros cent cinq et cent quarante-sept, à partir des lots numéros cent six et cent quarante-huit, deux mille sept cent quatre-vingt-dix-huit pieds ; de là, sud, quatre-vingt degrés est, passant près de l'extrémité nord des terres de l'ancienne Eglise Presbytérienne en la touchant, trois mille cinq cent trente-et-un pieds ; de là, sud, quatorze degrés trente minutes ouest, en suivant la limite est du chemin de fer du Grand-Tronc, mille cent soixante dix-sept pieds ; de là, sud, soixante quinze degrés trente minutes est, cinquante-deux pieds ; de là, sud, dix degrés ouest, six cent soixante-et-onze pieds ; de là, nord, quatre-vingts degrés ouest, en tenant le centre du chemin public, quatre-vingt-dix-sept pieds ; de là, sud, douze degrés cinq minutes ouest, trois cent cinquante-deux pieds ; de là, nord, soixante-dix-sept degrés cinquante-cinq minutes ouest, soixante-quatre pieds ; et de là, sud, douze degrés cinq minutes ouest, en suivant la

Errata, *Official Gazette* of the 8th March, 1890.

In the *Official Gazette* of the 18th January 1890, page 183, *in re* " Proclamation erecting the village of Ormstown," english version, 7th line instead of *ten arpents and one perch, to the line between lots eighty-one and eighty-two ; thence, south, thirty degrees and thirty minutes east between said lots eighty-one and eighty-two, eighteen arpents, three perches and twelve feet*, read *five arpents and nine feet to the line between lots eighty and eighty-one thence, south thirty degrees and thirty minutes east, between said lots eighty and eighty-one, seventeen arpents ;* 47th line, instead of *four hundred and forty arpents and fifty perches*, read *three hundred and sixty-seven arpents.*

The Village of Hemmingford.

Detached from the township of Hemmingford.

Proclamation of the 27th December, 1877.

Beginning at a point in the eastern boundary of the Grand Trunk Railway Company's lands in the township of Hemmingford, nine hundred and forty-two feet distant from and to the south of the line dividing the third from the fourth range, granted lands, in the said township; and continuing thence, north, eighty degrees west, passing and touching the most southerly part of James Latham's barn, three thousand three hundred and fifty feet; thence, north, ten degrees east, following upon the line dividing lots numbers one hundred and five and one hundred and forty-seven, from lots numbers one hundred and six and one hundred and forty-eight, two thousand seven hundred and ninety eight thence, south, eighty degrees east, passing and touching the most northerly part of the old Presbyterian church lands, three thousand five hundred and thirty one feet; thence, south, fourteen degrees thirty minutes west, following upon the eastern boundary of the Grand Trunk Railway, one thousand one hundred and seventy seven feet ; thence, south, seventy-five degrees thirty minutes east, fifty-two feet ; thence, south, ten degrees west, six hundred and seventy one feet; thence, north, eighty degrees west, keeping the centre of the public road, ninety-seven feet; thence, south, twelve degrees five minutes west, three hundred and fifty-two feet; thence, north, seventy-seven degrees fifty-five minutes west, sixty-four feet ; and thence, south, twelve degrees five minutes

ligne est du dit chemin de fer, cinq cent quatre-vingt-dix pieds, jusqu'au point de départ.

Le village du Huntingdon.

Détaché partie de Godmanchester et partie de Hinchinbrooke,

Proclamation du 9 octobre, 1848.

Partie dans le canton de Godmanchester et partie dans le canton de Hinchinbrooke et borné et limité comme suit : vers le sud-est, par le centre de la voie publique, traversant le centre du 4e rang du canton de Hinchinbrooke susdit ; vers le sud-ouest, partie par la terre possédée par John Knox, dans le dit canton de Hinchinbrooke et partie par la terre appartenant à Dunbar McNee, dans le dit canton de Godmanchester ; vers le nord-ouest, partie par la ligne qui sépare les 5e et 6e rangs du dit canton de Godmanchester ; et vers le nord-est, partie par la terre appartenant au Dr Joseph White, dans le canton de Godmanchester, et partie par la terre appartenant à Hugh Graham, dans le dit canton de Hinchinbrooke. Commençant au point où le prolongement de la ligne qui divise le dit village de la terre appartenant au Dr Joseph White susdit, coupe le centre de la voie publique susdite, dans le canton de Hinchinbrooke ; de là, sud-ouest, le long du centre de la dite voie publique, 65 chaînes, 25 chaînons, plus ou moins jusqu'au point où le prolongement de la ligne qui divise le dit village de la terre appartenant à Duncan McNee susdit, rencontre le centre de la dite voie publique ; de là, le long de la dite ligne, magnétiquement nord, 31 degrés 15 minutes ouest, 89 chaînes, 64 chaînons, plus ou moins, jusqu'à la ligne qui divise les 5e et 6e rangs du dit canton de Godmanchester ; de là, le long de la dite ligne, nord, 57 degrés 30 minutes est, 60 chaînes, 40 chaînons, plus ou moins jusqu'à la ligne susdits qui sépare le dit village de la terre appartenant au dit Joseph White ; de là, le long de la dite ligne, sud, 31 degrés est, 75 chaînes, 8 chaînons, plus ou moins, jusqu'au point de départ.

Le village d'Eastman.

Détaché de Bolton Est.

Proclamation du 10 décembre 1888.

Tout le territoire situé dans le dit comté de Brome, borné au nord, par la limite de la

west, following upon the eastern boundary of said Railway, five hundred and ninety-feet, to the place of beginning.

The village of Huntingdon.

Detached from the Godmanchester and from Hinchinbrooke,

Proclamation of the 9th October, 1848.

Partly in the townphip of Godmanchester and partly in the township of Hinchinbrooke and bounded and abutted as follows : towards the south-east, by the centre of the highway, running across the centre of the 4th range in the township of Hinchinbrooke aforesaid ; towards the south-west, partly by the land owned by John Knox, in the said township of Hinchinbrooke, and partly by the land owned by Dunbar McNee, in the said township of Godmanchester ; towards the north-west, by the line dividing the 5th and 6th ranges of the said township of Godmanchester ; and towards the north-east, partly by the land owned by Dr Joseph White, in the township of Godmanchester, and partly by the land owned by Hugh Graham in the said township of Hinchinbrooke. Beginning at the point where the prolongation on the line dividing the said village from the land owned by Dr Joseph White aforesaid, intersects the centre of the highway aforesaid, in the township of Hinchinbrooke ; thence, south-westerly, along the centre of the said highway, 65 chains, 25 links, more or less, to a point where the prolongation of the line dividing the said village from the land owned by Duncan McNee aforesaid, intersects the centre of the said highway ; thence, along the said line, magnetically north, 31 degrees 15 minutes west, 89 chains, 64 links, more or less, to the line dividing the 5th and 6th ranges of the said township of Godmanchester ; thence, along the said line, north, 57 degrees 30 minutes east, 60 chains, 40 links, more or less, to the line aforesaid, dividing the said village from the land owned by the said Dr Joseph White ; thence, along the said line, south, 31 degrees, east, 75 chains, 8 links, more or less, to the place of beginning.

The village of Eastman.

Detached from East Bolton.

Proclamation of the 10th December, 1888.

All that territory situated in the said county of Brome, bounded to the north, by

ville entre le canton de Bolton et le canton de Stuckley ; à l'ouest, par la ligne de concession entre le septième et le huitième rangs ; au sud, par la ligne de division entre les lots numéros trois et quatre dans les huitième, neuvième, dixième et onzième rangs ; et à l'est, par la ligne de concession entre les onzième et douzième rangs, comprenant tous les lots numéros un, deux et trois dans les huitième, neuvième, dixième et onzième rangs de la dite partie est du canton de Bolton. La dite municipalité du village de Eastman formant une étendue de terre contenant une superficie de deux mille neuf cent quatre-vingt-quatre acres plus ou moins."

Le village de Knowlton.

Détaché du canton de Brome.

Proclamation du 6 juillet, 1888.

Tout le territoire borné au nord, par la ligne de division entre les lots Nos. quatorze et quinze, dans le onzième rang des lots du dit canton de Brome et le Lac Brome : à l'ouest, par Cold Brook, et la borne ouest de la ligne du chemin de fer sud-est ; au sud, par la ligne de division entre les lots numéros dix et onze dans les neuvième, dixième et onzième rangs des lots du dit canton, excepté dans le dixième rang entre les lots numéros douze cent quatre-vingt-treize et douze cent quatre-vingt-dix-sept des plan et livre de renvoi officiels du dit canton, ainsi le dit village est borné au côté ouest, sud et est du dit lot numéro douze cent quatre-vingt-dix-sept, de manière à inclure le dit lot en dernier lieu mentionné dans le dit territoire qui doit être incorporé ; et à l'est, par la ligne qui sépare le canton de Brome du canton de Bolton, le dit territoire comprenant toutes les terres des lots numéros onze, douze, treize et quatorze dans les dixième et onzième rangs, et les parties des lots numéros douze, treize et quatorze dans le neuvième rang, situées sur le côté est de Cold Brook, et les parties des lots numéros onze et douze dans le dit neuvième rang, situées à l'est de la borne ouest de la ligne du chemin de fer sud-est et comprenant la dite ligne de chemin de fer, ensemble avec le numéro douze cent quatre-vingt-dix-sept, des plan et livre de renvoi officiels du dit canton de Brome. Tous les numéros des lots qui ne sont pas mentionnés être des numéros du cadastre appartiennent à la division primitive du susdit canton de Brome.

the town line between the township of Bolton and the township of Stuckley ; on the west, by the concession line between the seventh and eight ranges ; on the south, by the division line between lots numbers three and four in the eighth, ninth, tenth and eleventh ranges ; and on the east, by the concession line between the eleventh and twelfth ranges, comprising all the lots numbers one, two and three in the eighth, ninth, tenth and eleventh ranges of the said east part of the township of Bolton. The said village municipality of Eastman forming a tract of land countaining an area of two thousand nine hundred and eighty-four acres more or less."

The village of Knowlton.

Detached from the township of Brome.

Proclamation of the 6th July, 1888.

All that territory bounded on the north, by the division line between lots numbers fourteen and fifteen in the eleventh range of lots of said township of Brome and Brome Lake ; on the west, by Cold Brooke and the western boundary of the south-eastern railway line ; on the south, the division line between lots numbers ten and eleven in the ninth, tenth, and eleventh ranges of lots of the said township except in the tenth range between lots numbers twelve hundred and ninety three and twelve hundred and ninety seven of the official plan and book of reference of said township, where the limits of said village should be the west, south and east boundary of said lot number twelve hundred and ninety sèven (1297), so as to include said last mentioned lot within said territory sought to be incorporated ; and on the east, the division line separating the township of Brome from the township of Bolton : said territory comprising all the lands of lots numbers eleven, twelve, thirteen and fourteen in the tenth and eleventh ranges, and such portions of the lots numbers twelve, thirteen and fourteen in the ninth range as lie on the east side of Cold Brook and such portions of lots numbers eleven and twelve in said ninth range as lie east of the western boundary of the south eastern railway line and including said railway line together with lot number twelve hundred and ninety seven, of the official plan and book of reference of said township of Brome. All numbers of lots not mentioned to be cadastral numbers, belong to the primitive division of the aforesaid township of Brome.

ERRATUM.

Proclamation érigeant le village de Knowlton, *Gazette Officielle* du 14 juillet 1888, page 1362, tous les mots compris entre les mots : *Nous déclarons que le dit territoire* et les mots *tous les numéros des lots*, doivent être retranchés et remplacés par les suivants : Nous déclarons que la municipalité du village de Knowlton dans le comté de Brome comprend un territoire et aussi le numéro mille trente-trois (1033) des plan et livre de renvoi.

La municipalité du village de Knowlton, dans le comté de Brome, comprenant un territoire décrit comme suit, à savoir : Toutes les terres des lots numéros onze, douze, treize et quatorze, dans les neuvième, dixième et onzième rangs des lots du dit canton de Brome, suivant l'arpentage primitif d'icelui, et le lot numéro douze cent quatre-vingt-dix-sept (1297) des plan et livre de renvoi officiels du dit canton de Brome, et aussi toute cette partie du chemin de fer sud-est située entre le lot numéro onze dans le neuvième rang et la ligne ouest du lot numéro dix et aussi le numéro mille trente trois (1033).

Village de Plessisville.

Détaché du canton de Somerset sud.

Proclamation du 27 avril, 1855.

Sera borné, comme suit : Vers le sud-ouest, par une ligne divisant les terres de Patrick Bosses, Joseph Doucet et Charles Verville, dans le 8e rang du canton de Somerset ; vers le nord-est, par la ligne qui divise les terres de Jean Vallé et de Antoine Vallé, dans le même rang, attenant par le sud à la clôture de la ligne qui divise le 8e et 9e rangs du dit canton de Somerset, et vers le nord, à 10 arpents de la clôture qui sépare le 7e et 8e rangs du dit canton, prenant cette distance de 10 arpents sur le 7e rang du dit canton. Les lignes nord-est et sud-ouest étant prolongées directement à la dite ligne nord sur le dit 7e rang.

La ville de Beauharnois.

Détachée de St-Clément de Beauharnois.

Les bornes et les limites de la dite ville de

ERRATUM.

Proclamation to erect the village of Knowlton, *Official Gazette* of the 14th July, 1888, page 1362 : all the words comprised between the words " we make known that the said territory " and the words " all numbers of lots," must be struck off and replaced by the following : " we make known that the municipality of the village of Knowlton in the county of Brome, comprises a territory and also number one thousand and thirty-three (1033), on the official plan and in the book of reference.

The village municipality of Knowlton in the county of Brome, comprises a territory described as follows, to wit : All the lands of lots numbers eleven, twelve, thirteen and fourteen in the ninth, tenth and eleventh ranges of lots in the said township of Brome, according to the primitive survey thereof, and lot number twelve hundred and ninety seven (1297), of the official plan and book of reference of said township of Brome, and also all that portion of the south eastern railway, lying between lot number eleven in the ninth range and the west line of the lot number ten and also number ten hundred and thirty-three (1033).

Village of Plessisville.

Detached from the township of South Somerset.

Proclamation of the 27th April, 1855.

Shall be bounded as follows : towards the south-west, by a line dividing the lands of Patrick Bosses, Joseph Doucet and Charles Verville, in the 8th range of the township of Somerset ; towards the north-east by the line dividing the lands of Jean Vallé and Antoine Vallé, in the same range, adjoining by the south to the enclosure at a line dividing the 8th and 9th ranges of the said township of Somerset, and to the north at 10 arpents of the enclosure separating the 7th and 8th ranges of the said township, taking that distance of 10 arpents on the 7th range of the said township. The lines north-east and south-west to be prolonged directly to the said north line on the said 7th range.

The town of Beauharnois.

Detached from St-Clément de Beauharnois.

The boundaries and limits of the said town

Beauharnois seront comme suit : commençant au lac St-Louis à la ligne entre les lots 2 et 3, concession du lac St-Louis, dans Annstown ; de là, suivant la dite ligne dans la direction sud-est, jusqu'à ce qu'elle atteigne la continuation de la ligne de profondeur du terrain de la prison et cour de justice du district de Beauharnois ; de là, vers l'ouest par une ligne en arrière de la prison et cour de justice jusqu'au centre du chemin de la Beauce ; de là, vers l'ouest, sur une ligne parallèle avec la rue Hannah, dans la dite ville, jusqu'au côté sud-est de la rivière St-Louis, à un point qui se trouve en droite ligne, à une distance de 4,336 pieds du centre du dit chemin de la Beauce, et aussi à une distance en droite ligne du centre du chemin St-Louis, de 720 pieds ; et de là, traversant la dite rivière Saint-Louis, en ligne droite parallèle au chemin public qui conduit au canal de Beauharnois, jusqu'à la ligne nord-est de la propriété de Louis Leduc, connue comme lot No. 2 du premier rang de Marystown ; et de là, en continuant cette ligne vers le nord-ouest, le long de la ligne est de la dite propriété Leduc, jusqu'au dit lac St-Louis.

38 V. c. 77. SANCTIONNE LE 23 FEVRIER, 1875.

Le village de St. Joseph.

Détaché de la paroisse de St. Joseph.

Proclamation du 3 octobre, 1889.

Tout le territoire situé dans le dit comté de Beauce, borné comme suit, savoir : au sud-ouest, par le niveau des eaux moyennes de la rivière Chaudière ; au nord-ouest, par la ligne séparant les lots Nos. six cent quarante-deux et six cent quarante-trois du plan et livre de renvoi officiels du cadastre de la paroisse de Saint-Joseph ; au sud-est, par la ligne séparant les lots Nos. cinq cent dix-neuf et cinq cent vingt et un du cadastre de la même paroisse ; au nord-est, par une ligne droite partant d'un point qui se trouve sur la ligne séparant les lots Nos. six cent quarante-deux et six cent quarante-trois, à douze arpents mesurés des eaux moyennes de la Rivière Chaudière, laquelle ligne se prolonge vers le sud-est jusqu'à la rencontre de la ligne de séparation entre les lots Nos. cinq cent dix-neuf et cinq cent vingt et un du cadastre de la dite paroisse Saint-Joseph, la dite ligne intersectant la route appelée " Route de Frampton " à une distance de 12 arpents mesurés des eaux moyennes de la Rivière Chaudière, et traversant les terres portant les Nos. des lots du

of Beauharnois shall be as follows : commencing at the lake St-Louis, on the line between the lots two and three, lake St. Louis range, Annstown ; thence, following the said line south-easterly until it reaches the continuation of the rear line of the land of the gaol and court house of the district of Beauharnois ; thence, westerly, by a line in rear of the gaol and court house to the middle of the Beauce road ; thence, westerly, on a line parallel with Hannah street in the said town, to the south-east side of river St. Louis, to a point being in a straight line at a distance of 4,336 feet from the middle of the said Beauce road, and also at a distance of 720 feet in a straight line from the middle of the St. Louis road ; and thence, crossing river St. Louis, by a line parallel to the public road leading to the Beauharnois canal, to the north-east line of the property of Louis Leduc, known as lot No. 2 of the first range of Marystown ; and thence, continuing this line towards the north-west along the east line of the said Leduc's property, to the said lake St-Louis.

38 V. c. 77. ASSENTED TO THE 23RD FEBRUARY, 1875.

The village of St. Joseph.

Detached from the parish of St. Joseph.

Proclamation of the 3rd October, 1889.

All that territory situated in the said county of Beauce, bounded as follows to wit : on the south-west, by the mean water-mark of the River Chaudière ; on the north-west, by the line dividing the lots Nos. six hundred and forty-two and six hundred and forty-three, on the official plan and in the book of reference of the cadastre for the parish of Saint-Joseph ; on the south-east, by the line dividing the lots Nos. five hundred and nineteen and five hundred and twenty-one, of the cadastre for the same parish ; on the north-east, by straight line starting from a point on the line separating the lots Nos. six hundred and forty-two and six hundred and forty-three, at twelve arpents measured from the mean waters of the River Chaudière, which line extends towards the south-east, until it meets the division line between the lots numbers five hundred and nineteen and five hundred and twenty-one of the cadastre for the said parish of Saint Joseph, the said line intersecting the *route* called " Route de Frampton," at a distance of twelve arpents measured

cadastre 642, 641, 631, 632, 633, 634, 605, 598, 540, 531, 530, 527, 525, 523 et 521.

Le village de Kingsville.

Détaché partie de St. Désiré du Lac Noir, partie de Thetford-Sud, et partie d'Ireland-Nord.

Proclamation du 22 septembre, 1892.

La municipalité du village de Kingsville, dans le comté de Mégantic, comprenant un territoire décrit comme suit, savoir :

Un territoire qui comprend les lots numéros vingt-cinq, vingt-six, vingt-sept et vingt-huit du cinquième rang du canton Thetford, ainsi que les lots numéros vingt-sept et vingt-huit du sixième rang du même canton ; aussi les lots numéros trente-un et trente-deux du rang C du canton Coleraine ; de plus le lot numéro ving-six du dixième rang du canton Ireland, tels qu'actuellement divisés sur le terrain, lesquels numéros de lots sont les numéros de la subdivision primitive des cantons ci-dessus mentionnés.

La dite municipalité du village de Kingsville comprenant un territoire d'environ mille cinq cent trente-deux acres en superficie, sera détachée des dits cantons Thetford, Ireland et Coleraine, et formera à l'avenir une municipalité séparée sous le nom de " Municipalité du village de Kingsville."

La ville d'Acton.

Détachée de St André d'Acton.

La ville d'Acton est bornée comme suit :

Au nord, par la concession du cinquième rang du canton d'Acton et par le lot de terre numéro trois cent soixante-et-un du cadastre officiel de la paroisse de St-André d'Acton, dans le comté de Bagot ; au sud, par la concession du deuxième rang du dit canton d'Acton ; à l'est, par le lot numéro trente-et-un, dans le troisième rang du canton d'Acton et la moitié est du lot numéro trente-deux dans le quatrième rang du dit canton d'Acton, étant aujourd'hui, les lots numéros deux cent soixante-et-huit, trois cent soixante-et-un, trois cent soixante-et-deux, trois cent soixante-et-cinq et trois cent soixante-et-onze

from the mean waters of the River Chaudière and crossing the lands bearing Nos. of the cadastral lots 642, 641, 631, 632, 633, 634, 605, 598, 540, 531, 530, 527, 525, 523 and 521.

The village of Kingsville.

Detached partly from St. Désiré du Lac Noir, partly from So. -Thetford, and partly from North Ireland.

Proclamation of the 22nd September, 1892.

The municipality of the village of Kingsville, in the county of Megantic, comprising a territory described as follows, to wit :

A territory which comprises lots numbers twenty-five, twenty-six, twenty-seven and twenty-eight of the fifth range of the township of Thetford, and also lots numbers twenty-seven and twenty-eight of the sixth range of the same township ; also lots numbers thirty-one and thirty-two of range C of the township of Coleraine ; also of lot number twenty-six of the tenth range of the township of Ireland, such as actually divided on the ground, which numbers are the numbers of the primitive subdivision of the townships hereinabove mentioned.

The said village municipality of Kingsville comprising a territory of about one thousand five hundred and thirty-two acres in superficies, shall be detached from the townships of Thetford, Ireland and Coleraine, and shall thenceforth form a separate municipality under the name of the " Municipality of the village of Kingsville."

The town of Acton.

Detached from St. André d'Acton.

The town of Acton is bounded as follows :

To the north by the concession of the fifth range of the township of Acton and by lot three hundred and sixty-one of the official cadastre of the parish of St. André d'Acton, in the county of Bagot ; to the south by the concession of the second range of the said township of Acton ; to the east by lot number thirty-one in the third range of the township of Acton and the east half of lot thirty-two in the fourth range of the said township of Acton, now being lots numbers two hundred and sixty-eight, three hundred and sixty-one, three hundred and sixty-two, three hundred and sixty-five and three hundred

du cadastre officiel de la dite paroisse de Saint-André d'Acton ; à l'ouest, par le lot numéro trente-cinq, dans les troisième et quatrième rangs du canton d'Acton, étant, aujourd'hui, les lots numéros deux cent soixante-et-neuf, trois cent cinquante-huit et trois cent soixante du cadastre officiel de la dite paroisse de Saint-André d'Acton, dans le comté de Bagot.

53 VICT. CH. 73. SANCTIONNE LE 2 AVRIL, 1890.

La ville de Ste-Anne de Bellevue.

Détaché de Ste Anne du Bout de l'Isle.

Description du village :

Proclamation du 18 avril, 1878.

Le territoire borné et décrit comme suit, savoir : au sud, par la Rivière Ottawa ; à l'est, par la ligne de division nord-est de cette partie de la propriété de Dame veuve Joseph Etienne Crevier et J. L. Adams ou représentants qui s'étend jusqu'au delà du chemin de fer du Grand-Tronc du Canada, en prenant l'emplacement du dépot du Grand-Tronc ; au nord, par le résidu des propriétés de J. L. Adams, Justinien Bélanger et Joseph Petit dit Lamarche, situé du côté nord du dit chemin de fer ; de là, continuant en faisant un angle droit, suivant la ligne nord-ouest de la terre de Joseph Petit dit Lamarche, jusqu'à la montée Sainte-Marie, puis descendant la montée Sainte-Marie, jusqu'au nouveau chemin du bout de l'Ile, puis montant ce chemin, jusqu'à la propriété de G. C. Tunstall et Jessie Fraser, appelée communément Grand Parc ; et de là, descendant jusqu'à la Rivière Ottawa.

Erigée en ville par 58 V., c. 56. Sanctionné le 12 janvier 1895.

Village d'Arthabaskaville.

Détaché de St-Christophe.

Tout le territoire contenu dans les limites des lots numéros trois, quatre, cinq et six, dans les second, troisième et quatrième rangs respectivement, du canton d'Arthabaska, et borné à l'ouest par le premier rang du dit canton, à l'est par le cinquième rang du dit canton, au sud par les lots numéros deux dans les dits second, troisième et quatrième rangs du dit canton, et au nord par les lots

and seventy one of the official cadastre of the said parish of St. André d'Acton ; to the west by lot number thirty-five in the third and fourth ranges of the township of Acton, now being lots numbers two hundred and sixty-nine, three hundred and fifty eight and three hundred and sixty of the official cadastre of the said parish of St. André d'Acton, in the county of Bagot.

53 VICT. CH. 73. ASSENTED TO THE 2TH APRIL, 1890

The town of Ste. Anne de Bellevue.

Detached from Ste. Anne du Bout de l'Isle.

Description of the village :

Proclamation of the 18th April, 1878.

All the territory, bounded and limtied as follows ; on the south, by the river Ottawa ; on the east, by the north-east line of division of that part of the property of Dame veuve Joseph Etienne Crevier and J. L. Adams or representatives, extending beyond the Grand Trunk Railway of Canada, including the emplacement of the Grand Trunk Depot ; on the north, by the residue of the properties of J. L. Adams, Justinien Belanger and Joseph Petit dit Lamarche, situated on the north side of the said Railway ; thence, in continuation at right angles, following the north-west line of the land of Joseph Petit dit Lamarche, to the ascent (*montée*) of Sainte-Marie, thence, descending the said montée Ste-Marie to thenewroad of the " Bout de l'Ile," thence, ascending the said road, to the property of G. C. Tunstall and Jessie Fraser, commonly called Grand Parc ; and thence, descending to the river Ottawa.

Erected as a town by 58 V., c. 56. Assented to the 12th January 1895.

Village of Arthabaskaville.

Detached from St. Christophe.

All the land contained within the limits of the lots numbers three, four, five and six in the second, third and fourth ranges respectively, of the township of Arthabaska, and bounded to the west by the first range of the said township, to the east by the fifth range thereof, to the south by the lots numbered two of the said second, third and fourth ranges thereof, and to the north by the lots

numéros sept, dans les dits 2e, 3e et 4e rangs du dit canton.

22 V. C. 108 SANCTIONNE LE 16 AOUT 1858.

Annexion :

Détaché de Ste Victoire.

Proclamation du 9 mai, 1864.

Les lots Nos. 7 et 8 dans les 1er, 2e, 3e, 4e et 5e rangs du canton d'Arthabaska, bornée au nord-ouest par la ligne qui sépare le lot No. 8 du lot N. 9 dans les dits 1er, 2, 3e, 4e et 5e rangs du canton d'Arthabaska ; au nord-est par la ligne qui sépare le 5e rang du 6e du dit canton d'Arthabaska ; au sud-est par la ligne qui sépare le 6e lot du 7e dans les dits 1er, 2e 3e, 4e et 5e rang du canton d'Arthabaska susdit ; et au sud-ouest par le canton de Warwick.

27, 28 V. C. 65, SANCTIONNE LE 30 JUIN 1864.

MINUS : *Cette partie annexée à la paroisse de St-Christophe, par* 51-52 *V., c.* 33.

La ville de Salaberry de Valleyfield.

Détachée de Ste Cécile.

La ville de Salaberry de Valleyfield sera comprise dans les limites suivantes, savoir : commençant à un point, cent quatre-vingt pieds de la borne du gouvernement, du côté sud du canal de Beauharnois, entre les terrains des représentants de feu Michel Beautrone dit Major et de Antoine Viau, c'est-à-dire, entre le numéro cent trente-cinq au plan officiel et sur le livre de renvoi de la paroisse de Ste-Cécile, et le numéro deux au plan officiel et sur le livre de renvoi de la dite ville, allant vers le sud-ouest à un point sur le chemin Larocque, en la dite paroisse de Ste. Cécile, neuf cent trente-neuf pieds de la borne indiquant l'ancienne limite de la dite ville sur le chemin, en traversant les numéros 2, 3, 4, 5, et partie du No. 6 au plan officiel et sur le livre de renvoi de la dite ville, et les numéros 142, 143, 144, 145, 146 et 147, 149 et 151 au plan officiel sur le livre de renvoi de la dite paroisse ; de là, se continuant en droite ligne, à la borne sud-ouest de la dite ville en traversant les numéros 152, 153, 154, 155, 156 et 157 au plan officiel et sur le livre de renvoi de la dite paroisse ; de là, suivant la ligne de division entre les numéros 158, 159 et 160 au plan officiel et sur le

numbers seven of the said second, third and fourth ranges thereof.

22 V. C. 108 ASSENTED TO THE 16TH AUGUST 1858.

Annexation :

Detached from Ste. Victoire.

Proclamation of the 9th May, 1864.

Lots Nos. 7 and 8 in the 1st, 2nd, 3rd, 4th and 5th ranges of the township of Arthabaska, bounded to the north-west by a line which separates the lot No. 8 from lot No. 9 in the said 1st, 2nd, 3rd, 4th and 5th ranges of the township of Arthabaska ; to the north-east by a line which separates the 5th range from the 6th of the said township of Arthabaska ; to the south-east by the line which separates the lot No. 6 from the lot No. 7 in the said 1st, 2nd, 3rd, 4th and 5th ranges of the aforesaid township of Arthabaska, and to the south-west by the township of Warwick.

22, 27, V. C. 65, ASSENTED TO THE 30TH JUNE 1864.

MINUS : *That part annexed to the parish of St. Christophe, by* 51-52 *V., c.* 33.

The town of Salaberry de Valleyfield.

Detached from Ste Cecile.

The town of Salaberry de Valleyfield shall be comprised within the following boundaries, to wit ; starting at a point one hundred and eighty feet from the government boundary stone, on the south side of the Beauharnois canal, between the lands of the representative of the late Michel Beautrone dit Major and of Antoine Viau, that is to say, between the number 135 on the official plan and in the book of reference of the parish of Ste. Cécile, and number 2 on the official plan and on the book of reference of the said town, running south-westerly, to a point on Larocque road in the said parish of Ste. Cécile, nine hundred and thirty-nine feet from the boundary stone showing the old limit of the said town, on the said road, crossing the numbers 2, 3, 4, 5 and part of number 6 on the the official plan and in the book of reference of the said town, and the numbers 142, 143, 144, 145, 146 and 147, 149, and 151 on the official plan and in the book of reference of the said parish ; running from thence, in a straight line, to the south-westerly boundary stone of the said town, crossing numbers 152, 153, 154, 155, 156 and 157 on the official plan and in the book of reference of the said

livre de renvoi de la dite paroisse, et les numéros 530 et 536 au plan officiel et sur le livre de renvoi de la dite ville, jusqu'au fleuve St. Laurent ; de là, en droite ligne vers le nord-est à un point d'intersection entre les numéros 92 et 93 au plan officiel et sur le livre de renvoi de la dite paroisse et le chemin public ; de là, suivant le dit chemin public en front du dit No. 92, et se continuant en droite ligne avec le dit chemin sur les numéros 91, 90 et 89, jusqu'à la ligne de division entre les dits numéros 89 et 87 sur le plan et le livre de renvoi de la dite paroisse ; de là, suivant la dite ligne de division vers le sud-est, à une branche du fleuve Saint-Laurent du côté sud de la Grande Ile ; de là, en droite ligne vers le sud-est, au point de jonction du chemin de front de la première concession de Catherinestown et le chemin sur le numéro 101 sur le plan et dans le livre de renvoi de la dite paroisse, du côté nord du dit canal de Beauharnois, suivant ensuite la ligne de division entre le dit No. 101, et les numéros 115, 116 et 117 sur le dit plan ; et de là en droite ligne vers le point de départ.

42-43 V. CH. 62, SANCTIONNE LE 31 OCTOBRE, 1879.

Voir : 46 V. c. 83 pour changement de certains numéros du cadastre.

Telles que refondues par 57 V. c. 63 sanctionné le 8 janvier 1894.

La dite ville de Salaberry de Valleyfield est comprise dans les limites suivantes, savoir : commençant à un point cent quatre-vingts pieds de la borne du gouvernement, du côté sud du canal de Beauharnois, entre les terrains des représentants de feu Michel Beautrone dit Major, et d'Antoine Viau, c'est-à-dire entre le numéro 135, au plan officiel et sur le livre de renvoi de la paroisse de Ste-Cécile, et le numéro 2, au plan officiel et dans le livre de renvoi de la dite ville, allant vers le sud-ouest à un point sur le chemin Larocque, en la dite paroisse de Ste-Cécile, neuf cent trente-neuf pieds de la borne indiquant l'ancienne limite de la dite ville sur le dit chemin, en traversant les numéros 2, 3, 4, 5 et partie du numéro 6, au plan officiel et sur le livre de renvoi de la dite ville, et les numéros 142, 143, 144, 145, 146, 147 149 et 151 au plan officiel et sur le livre de renvoi de la dite paroisse ; de là, se continuant en droite ligne à la borne sud-ouest de la dite ville, en traversant les numéros 152, 153, 154, 155, 156 et 157, au plan officiel et sur le livre de renparish ; thence, following the division line between numbers 158, 159 and 160 on the official plan and in the book of reference of the said parish and numbers 530 and 536 on the official plan and in the book of reference on the said town, to the river St. Lawrence ; thence, in a straight line towards the north-east, to a point of intersection between numbers 92 and 93 on the official plan and in the book of reference of the said parish and the public road ; thence, along the said public road, across said number 92, continuing in a straight line with the said road, across numbers 91, 90 and 88 to the line of division between numbers 89 and 87 on the plan and in the book of reference of the said parish ; thence, along the said division line towards the south-east, to the branch of the river St. Lawrence the south side of Grand-Ile ; thence, in a straight line, towards the south-east to a point of junction of the front road of the first concession of Catherinestown and the road on number 101 on the plan and in the book of reference of the said parish, along the north side of the said Beauharnois canal ; thence, along the division line between said number 101 and numbers 115, 116 and 117 on the said plan ; and from thence, in a straight line, to the point of departure.

42-43 V C 62, ASSENTED TO THE 31ST OCTOBER, 1879

Vide : 46 V. c. 83, for changement of certain numbers of the cadastre.

As consolidated by 57 V. c. 63 Assented to the 8th January, 1894.

The said town of Salaberry of Valleyfield is comprised within the following boundaries, to wit : starting at a point one hundred and eighty feet from the Government boundary stone, on the south side of the Beauharnois Canal, between the lands of the representative of the late Michel Beautrone *dit* Major and of Antoine Viau, that is to say, between the number 135 on the official plan and in the book of reference of the parish of Ste. Cécile, and number 2 of the official plan and in the book of reference of the said town, running south-westerly, to a point on Larocque road, of the said parish of Ste. Cécile, nine hundred and thirty-nine feet from the boundary stone showing the old limits of the said town, on the said road, crossing the numbers 2, 3, 4, 5 and part of number 6 on the official plan and in the book of reference of the said town, and the numbers 142, 143, 144, 145, 146 and 147, 149 and 151 on the official plan and in the book of reference of the said parish ; thence, in a straight line, to the south-westerly boundary stone of the

voi de la dite paroisse ; de là, suivant la ligne de division entre les numéros 158, 159 et 160, au plan officiel et sur le livre de renvoi de la dite paroisse et les numéros 530 et 536, au plan officiel et sur le livre de renvoi de la dite ville, jusqu'au fleuve Saint-Laurent ; de là, en droite ligne vers le nord-est, à un point d'intersection entre les numéros 92 et 93, au plan officiel et sur le livre de renvoi de la dite paroisse et le chemin public ; de là, suivant le dit chemin public en front du dit numéro 92, et se continuant en droite ligne avec le dit chemin sur les numéros 91, 90 et 89, jusqu'à la ligne de division entre les dits numéros 89 et 87, sur le plan et dans le livre de renvoi de la dite paroisse ; de là, suivant la dite ligne de division vers le sud-est à une branche du fleuve St-Laurent, côté sud de la Grande Ile ; de là, en droite ligne vers le sud-est, au point de jonction du chemin de front de la première concession de Catherinestown et le chemin sur le numéro 101, au plan et dans le livre de renvoi de la dite paroisse du côté nord du dit canal de Beauharnois, suivant ensuite la ligne de division entre le dit numéro 101 et les numéros 115, 116 et 117 au dit plan, et, de là, en droite ligne, vers le point de départ.

La ville est divisée en trois quartiers, lesquels sont respectivement connus comme le quartier Nord, le quartier Est et le quartier Ouest.

1. Le quartier Nord comprend toute cette portion ou partie située du côté nord du canal de Beauharnois ;

2. Le quartier Est comprend toute cette partie de la ville située du côté sud du susdit canal, entre la partie est de la ville et la partie ouest des numéros 86, 93, 92, 235, 234, 233, 232 et 231 au plan officiel et au livre de renvoi de la ville de Salaberry de Valleyfield, et se continuant vers le sud-est dans la ligne de division entre le numéro 148 et les numéros 149 et 150 au plan officiel et au livre de renvoi de la paroisse de Ste-Cécile ;

3. Le quartier Ouest comprend toute cette partie de la ville située du côté sud du dit canal, entre la ligne ouest du quartier Est et la ligne ouest de la ville.

said town, crossing numbers 152, 153, 154, 155, 156 and 157 on the official plan and on the book of reference of the said parish ; thence, following the division line between numbers 158, 159 and 160 on the official plan and in the book of reference of the said parish, and numbers 530 and 536 on the official plan and in the book of reference of the said town, to the river St. Lawrence ; thence, in a straight line, towards the north-east, to a point of intersection between numbers 92 and 93 on the official plan and in the book of reference of the said parish and the public road ; thence, along the said public road, fronting the said number 92, continuing in a straight line with the said road across numbers 91, 90 and 89 to the line of division between numbers 89 and 87 on the plan and in the book of reference of the said parish ; thence, along the said division line, towards the south-east, of the branch of the river St. Lawrence on the south side of Grande Ile ; thence, in a straight line, towards the south-east, to a point of junction of the front road of the first concession of Catherinestown and the road on number 101 on the plan and in the book of reference of the said parish, along the north side of the said Beauharnois Canal ; thence along the division line between the said number 101 and numbers 115, 116 and 117 on the said plan, and from thence in a straight line to the point of departure.

The said town is divided into three wards, which are respectively known as the North ward, the East ward and the West ward.

1. The North ward includes all that part of the said town situated on the north side of the Beauharnois Canal ;

2. The East ward includes all that part of the said town situated on the south side of the aforesaid canal, between the eastern line of the said town and the west line of numbers 86, 93, 92, 235, 234, 233, 232 and 231 on the official plan and in the book of reference of the said town of Salaberry of Valleyfield; and continuing towards the south-east on the division line between number 148 and numbers 149 and 150 on the official plan in the book of reference of the said parish of Ste. Cécile ;

3. The West ward includes all that part of the said town situated on the south side of the said canal, between the west line of the East ward and the west boundary of the said town.

La ville de Bedford.

Détachée du canton de Stanbridge.

53 V. c. 77 SANCTIONNE LE 2 AVRIL 1890.

La ville de Bedford comprendra toute cette partie du canton de Stanbridge qui se trouve dans les limites des lots numéros un à quatorze, inclusivement, des cinquième, sixième et septième rangs de l'arpentage primitif du canton de Stanbridge ; et bornée au nord, par la ligne de division des lots quatorze et quinze, dans les dits cinquième, sixième et septième rangs ; au sud, par la ligne sud des lots numéros un, dans les cinquième, sixième et septième rangs, étant la ligne de division du canton de Stanbridge et de la paroisse de St-Armand-Ouest ; à l'est, par la ligne de concession, entre les quatrième et cinquième rangs, à partir des limites de la paroisse de St-Armand-Ouest jusqu'aux lots numéros quinze dans les dits rangs ; et à l'ouest, par la ligne de concession entre les septième et huitième rangs, depuis les limites de la dite paroisse de St-Armand-Ouest jusqu'aux lots numéros quinze des dits septième et huitième rangs.

DÉLIMITATION DES QUARTIERS.

La ville sera divisée en trois quartiers, qui seront connus sous les noms de " quartier Nord, " " quartier Centre " et " quartier Sud "; et bornés comme suit :

Le quartier Centre commencera à un point sur la ligne de division des lots numéros dix et onze, dans le septième rang, où la ligne ouest du terrain de la compagnie de chemin de fer du lac Champlain et du Saint-Laurent traverse la dite ligne de division, et de là, suivant vers l'est la ligne de division des lots numéros dix et onze dans les septième, sixième et cinquième rangs, jusqu'à l'endroit où elle frappe la rivière aux Brochets ; delà jusqu'au milieu de la rivière aux Brochets, et ensuite vers le sud-ouest, suivant le milieu de la dite rivière, jusqu'à la ligne de division actuelle entre les terres de Joseph Cyr et de madame S. L. Cloyes ; se trouvant entre les lots numéros 2138 et 2136 des plan et livre de renvoi officiels du dit canton de Stanbridge ; de là, suivant cette ligne de division vers le sud et continuant ainsi, jusqu'à la ligne de division entre les numéros sept et huit, dans le dit cinquième rang ; suivant ensuite cette ligne de division vers l'ouest entre les lots sept et huit, dans les dits cinquième, sixième et septième rangs, jusqu'à un point situé à

The town of Bedford.

Detached from the township of Stanbridge.

53 V, c. 77 ASSENTED TO ON THE 2ND APRIL, 1890.

The town of Bedford shall comprise all that portion of the township of Stanbridge found within the limits of lots numbers one to fourteen, both inclusive, of the fifth, sixth and seventh ranges of lots of the primitive survey of the township of Stanbridge ; and bounded towards the north, by the line of division between lots fourteen and fifteen in the said fifth, sixth and seventh ranges ; towards the south, by the south outline of lots numbers one in the said fifth, sixth and seventh ranges, being the township line dividing the said township of Stanbridge from the parish of St. Armand West ; towards the east, by the concession line between the fourth and fifth ranges, from the limits of the parish of St. Armand West, to lots number fifteen in the said ranges ; and towards the west, by the concession line between the seventh and eight ranges from the limits of the said parish of St. Amand west, to lots number fifteen in the said seventh and eighth ranges.

DIVISION INTO WARDS.

The town shall be divided into three wards, which shall be known under the names of " North wards, " " Centre ward, " and " South ward, " bounded as follows :

The Centre ward shall commence at a point on the division line between lots numbers ten and eleven in the seventh range of lots where the west line of the land of the Lake Champlain and St. Lawrence Railway Company crosses the said lot line, and thence following in an easterly, direction the division line between lots numbers ten and eleven in the said seventh, sixth and fifth ranges to where the same strikes Pike river ; thence to the centre of Pike River and thence in a south-westerly direction, following the centre of the said river to the present line of division between the lands of Joseph Cyr and Mrs S. L. Cloyes : being between lots numbers 2138 and 2136 on the official plan and book of reference of the cadastre of the said township of Stanbridge ; thence following this division in a southerly direction and continuing the same to the division line between lots numbers seven and eight in the said fifth range ; thence following this division line in a westerly direction between lots seven and eight in the said fifth, sixth and seventh ranges to

cent trois perches à l'ouest de la ligne de concession entre les dits sixième et septième rangs ; de là, vers le nord parallèlement à la dite ligne de concession entre les dits sixième et septième rangs, jusqu'à la rive sud de la rivière aux Brochets ; suivant ensuite la rive sud de la dite rivière, vers l'est, jusqu'à la ligne de division des lots numéros neuf et dix dans le septième rang ; de là suivant la dite ligne de division jusqu'à la ligne ouest du terrain de la dite compagnie de chemin de fer, et suivant ensuite la ligne ouest du terrain de la dite compagnie de chemin de fer, vers le nord, jusqu'au point de départ ;

Le quartier nord sera borné comme suit : commençant à la limite ouest de la dite ville de Bedford, où elle traverse le milieu du chemin conduisant de Bedford à Stanbridge Station, entre les lots numéros neuf et dix dans le septième rang, puis suivant les limites de la dite ville, vers le nord-est et le sud-est jusqu'au milieu de la route conduisant de Bedford à Stanbridgé-Est, entre les lots huit et neuf dans le cinquième rang ; de là suivant le milieu de la dite route vers l'ouest jusqu'aux limites du dit quartier centre, et suivant ensuite les limites du dit quartier centre, vers le nord, l'ouest et le sud-ouest jusqu'au dit chemin conduisant de Bedford à Stanbridge Station ; de là suivant le milieu du dit chemin vers l'ouest, jusqu'au point de départ.

Le quartier sud comprendra le reste de la dite ville de Bedford, non compris dans les quartiers centre et nord.

L'Original de cet acte, sanctionné par le Lieutenant Gouverneur le 2 avril, 1890, dit que cet acte viendra en force le 1er mai, 1890.

La ville de Drummondville.

Détachée du canton de Grantham.

Description du village :

Proclamation du 28 décembre, 1874.

Le territoire, ci-dessous décrit, savoir :

Les lots Nos. 3, 4, 5 et 6, du second rang du canton de Grantham, et borné comme suit, savoir : au nord-est par le milieu de la rivière St-François ; au sud-est par le lot No. 2 ; au sud-ouest par la ligne divisant le second rang

a point one hundred and three rods west from the concession line between the said sixth and seventh ranges ; thence in a northerly direction parallel to the said concession line between the said sixth and seventh ranges to the south bank of Pike river ; thence following the south bank of the said river in an easterly direction to the division line between lots numbers nine and ten in the said seventh range ; thence following the said lot line to the west line of the land of the said railway company ; thence following the west line of the land of the said railway company in a northerly direction to the place of beginning ;

The North ward shall be bounded as follows: commencing at the western boundary of the said town of Bedford, where it crosses the centre of the highway leading from Bedford to Stanbridge Station, between lots numbers nine and ten in the said seventh range, thence following the limits of the town in a northerly, easterly and southerly direction to the centre of the road leading from Bedford to Stanbridge-East, between lots eight and nine in the fifth range ; thence following the centre of the said road in a westerly direction to the limits of the said Centre ward ; thence following the limits of the said Centre ward in a northerly, westerly and southerly direction to the said highway leading from Bedford to Stanbridge Station ; thence following the centre of this highway in a westerly direction to the place of beginning :

The South ward shall include all the remaining portion of the said town of Bedford, not included in the said Centre and North wards.

The original of this act, assented to by the Lieutenant Governor on the 2nd April, 1890, says that this act shall come into force on the 1st May, 1890.

The town of Drummondville.

Detached from the township of Grantham.

Description of the village :

Proclamation of the 28rd December, 1874.

The following territory to wit :

The lots numbers three, four, five and six, of the second range of the township of Grantham and shall be bounded as follows, to wit : on the north-east by the middle of the river St. François ; on the south-east by the lot

du troisième rang et au nord-ouest par le lot No. 7.

Description de la ville :

Détachée de Grantham, Wendover et Simpson.

51-52 V. C. 88 SANCTIONNE LE 12 JUILLET 1888.

Comprendra les territoires suivants, savoir :—

Le village de Drummondville, les lots un et deux du second rang du canton de Grantham, la moitié sud-ouest des lots numéros un et deux du premier rang du canton de Wendover, et la moitié sud-ouest des lots numéros un, deux et trois du canton de Simpson, le tout dans le comté de Drummond.

La ville sera divisée en 4 quartiers qui seront connus sous les noms de quartier nord, quartier est, quartier ouest et quartier sud, composés comme suit :—

Le quartier Nord, comprendra les dites parties des cantons de Wendover et de Simpson ;

Le quartier Est, comprendra la dite partie du canton de Grantham, avec cette partie du village de Drummondville qui se trouve à l'est du chemin de fer du comté de Drummond ;

Le quartier Ouest, comprendra cette partie du village de Drummondville comprise dans les limites suivantes, savoir :—bornée à l'est, par le dit chemin de fer du comté de Drummond ; au nord, par la rivière St. François ; à l'ouest, par la municipalité du canton de Grantham, et vers le sud ou sud sud-ouest, par le centre de la rue Brock ;

Le quartier Sud, comprendra le reste du village de Drummondville.

54 V. C. 86 SANCTIONNE LE 30 DECEMBRE 1890.

La section 4 de l'acte 51-52 Victoria, chapitre 88, est amendée en ajoutant les mots " du premier rang " après les mots " numéros un, deux et trois ; " et la dite section 4 est en outre amendée en y ajoutant la clause suivante, après les mots " tous situés dans le comté de Drummond."

" Mais il sera loisible au conseil de ville, au moyen d'un règlement qui devra être sanctionné et approuvé par la majorité des électeurs propriétaires dans les limites du territoire à annexer, d'inclure dans les limites de la ville, l'autre moitié des lots numéros

No. 2 ; on the south-west by the line dividing the second range from the third range, and on the north-west by the lot number seven.

Description of the town :

Detached from Grantham, Wendover and Simpson.

51-52 V. C. 88 ASSENTED TO THE 12TH JULY 1888.

Shall comprise the following territories, to wit :

The village of Drummondville, the lots one and two of the second range of the township of Grantham, the South-West half of lots numbers one and two of the first range of the township of Wendover, and the South-West half of lots numbers one, two and three of the township of Simpson, the whole in the county of Drummond.

The town shall be divided into 4 wards and be known as the North ward, East ward, West ward, and South ward composed as follows :—

The North ward shall comprise the parts of the townships of Wendover and of Simpson aforesaid ;

The East ward shall comprise that part of the township of Grantham aforesaid together with that part of the village of Drummondville situate to the east of the county of Drummond railroad ;

The West ward shall comprise that part of the village of Drummondville included within the following limits : bounded to the east, by the county of Drummond railroad aforesaid ; to the north, by the river St. François ; to the west, by the municipality of the township of Grantham ; and to the south or south-west, by the middle of Brock street ;

The South ward shall comprise the remainder of the village of Drummondville.

54 V. C. 86 ASSENTED TO THE 30TH DECEMBER 1890.

Section 4 of the act 51-52 Victoria, chapter 88, is amended by adding the words " of the first range " after the words " numbers one, two and three ; " and the said section 4, is hereby further amended by the addition of the following clause thereto, after the words " the whole in the county of Drummond ; "

" Provided, however, that it shall be lawful for the town council by by-law, to be sanctioned and approved of by the majority of the electors, who are proprietors, within the territory proposed to be annexed, to include, within the limits of the town, the remaining

un et deux du premier rang de Wendover et des lots numéros un, deux et trois du premier rang du canton de Simpson."

Le Village de Princeville.

Détachée du canton de Stanfold.

Proclamation du 31 octobre, 1856.

Comprenant les lots Nos. 11, 12 et 13 dans le 9e rang du canton de Stanfold et borné comme suit :—en front, par la ligne de division ou cordon entre les 9e et 8e rangs du dit canton de Stanfold ; en arrière, par la ligne de division ou cordon entre les 9e et 10e rangs du dit canton ; d'un côté, vers le nord-est, par le lot No. 10 ; et de l'autre côté, vers le sud-ouest, par le lot No. 14, tous dans le dit 9e rang du canton de Stanfold.

Ville de L'Assomption.

Détachée de la municipalité de L'Assomption.

Proclamation du 21 décembre, 1887.

Une étendue de territoire située dans le comté de l'Assomption, bornée comme suit, savoir : vers le nord-ouest, par la rivière de l'Assomption ; vers le sud-est, par la dite rivière de l'Assomption ; vers le nord-est, par la paroisse de l'Assomption, ou par la limite nord-est des lots numéros trois cent soixante-douze, quatre cent trente-cinq, quatre cent trente-quatre, deux cent vingt-sept deux cent vingt-six ainsi que des lots numéros un et deux du plan et livre de renvoi du cadastre officiel du village de l'Assomption ; vers le sud-ouest, par la susdite paroisse de l'Assomption, ou par la limite sud-ouest des lots numéros cent treize, cent quatorze et cent quinze du dit cadastre officiel du dit village de l'Assomption. La dite ville de l'Assomption comprendra un territoire de forme irrégulière d'à peu près deux cent quatre-vingt-dix-sept arpents en superficie.

Annexion :

Détachée de la paroisse de l'Assomption.

Tout le terrain qui, dans la paroisse de

half of lots one and two of the first range of Wendover and lots one, two and three of the first range of the township of Simpson.

The Village of Princeville.

Detached from the township of Stanfold.

Proclamation of the 31st October, 1856.

Comprising the lots Nos. 11, 12 and 13 in the 9th rang of the township of Stanfold, bounded as follows :—in front, by the division line or cordon between the 9th and the 8th ranges of the said township of Stanfold ; in rear, by the division line or cordon between the 9th and 10th ranges of the said township ; on one side, towards the north-east, by lot No 10 ; and on the other side, towards the south-west, by the lot No. 14, both in the said 9th range of the township of Stanfold.

Town of L'Assomption.

Detached from the municipality of l'Assomption

Proclamation of the 21th December, 1887.

An extent of territory situate in the county of l'Assomption, bounded as follows, to wit : towards the north-west, by the Assomption river ; towards the sourh-east, by the said Assomption river ; towards the north-east, by the parish of l'Assomption, or by the north eastern limit of the lots numbers three hundred and seventy two, four hundred and thirty five, four hundred and thirty four, two hundred and twenty seven, two hundred and twenty-six, and also the lots Nos. one and two, of the plan and book of reference of the official cadastre of the village of Assomption; towards the south-west, by the aforesaid parish of Assomption, or by the south-western limit of the lots Nos. one hundred and thirteen, one hundred and fourteen and one hundred and fifteen, of the said official cadastre of the said village of Assomption. That the said town of l'Assomption, shall comprise a territory of irregular outline of two hundred and ninety seven arpents, or thereabouts, in superficies.

Annexation :

Detached from the parish of l'Assomption.

All the territory which, in the parish of

l'Assomption, au lieu appelé Portage, fait maintenant partie de la municipalité de la paroisse de l'Assomption, soit par la présente résolution annexé à la municipalité de la ville de l'Assomption, moins, toutefois, une lisière de terre à l'extrémité nord-est du dit Portage, comprenant tout le terrain qui se trouve à partir d'une ligne, tirée en encre noire et marquée A, à chacune de ses extrémités sur un plan annexé à icelle requête, jusqu'à la rivière de l'Assomption.

Résolution approuvé par Ordre en Conseil, le 25 juin, 1890.

Le village de Gaspe.

Détaché de la Baie de Gaspé-Sud

Proclamation du 9 décembre, 1873.

Tout ce territoire comprenant la partie est du canton de la Baie de Gaspé-Sud, à partir de la propriété de John Short à l'est, par la propriété de dame Shaw, veuve de feu Joseph Shaw, à l'ouest, tous deux inclusivement ; et borné à l'est et au sud, par la ligne de borne des lots de grève, comme érigée par le Commissaire des Terres de la Couronne en 1862, ou plus tard amendée par un Ordre en Conseil, et autrement par les eaux de la baie et Bassin de Gaspé, ou rivière York ; à l'ouest, par les propriétés en possession de Patrick Moran et Henry Kavanagh ; et au nord, par les eaux du bras nord-ouest de la Baie de Gaspé.

Annexion :

Détaché de Gaspé Baie Sud

Les lots Nos. 13 et 14 et les lots A. B. C. D. du rang Darmouth.

Résolution approuvée par Ordre en Conseil du 21 novembre, 1885.

La municipalite de Shoolbred.

Seigneurie de Shoolbred :

Proclamation du 24 juillet, 1788.

Une certaine étendue de terre située à l'extrémité la plus à l'ouest de la Baie des Chaleurs en remontant la rivière Ristigouche, environ 15 milles de la première pointe de terre en bas de la Pointe à la Batterie (Battery Point), commençant à une ligne de limite, 150 chaînes est du fond de la baie la plus à l'est du Bassin de Nouvelle ; courant

l'Assomption is called Portage, being now part of the municipality of the parish of l'Assomption, be by the present resolution annexed to the municipality of the town of l'Assomption, reserving, however, a strip of land at the north-east end of the said Portage, comprising all the territory which runs from a line drawn with black ink and marked A, at both ends on a plan annexed to such petition to the l'Assomption river.

Resolution approved by Order in Council on the 25th June, 1890.

The village of Gaspe.

Detached from Gaspé-Bay-South.

Proclamation of the 9th December, 1873.

All that territory including the easterly part of the township of Gaspé-Bay-South, from the property of John Short on the east, to the property of Mrs. Shaw, widow of the late Joseph Shaw on the west, both inclusive ; and bounded on the east and south, by the line of limits of the beach lots, as established by the Commissioner of Crown Lands, in 1862, or thereafter amended by Order in Council, and otherwise by the water of the Bay and Basin of Gaspé, or river York ; to the west, by the property held by Patrick Moran and Henry Kavanagh ; and on the north, by the waters of the north-west arm of Gaspé Bay.

Annexation :

Detached from Gaspé Bay South.

Lots Nos. 13 and 14 and lots A. B. C. D. of Darmouth range.

Resolution approved by Order in Council on the 21st November, 1885.

The municipality of Shoolbred.

The seigniory of Shoolbred :

Proclamation of the 24th July, 1788.

A certain tract of land situate on the westernmost extremity of Chaleurs Bay running up the river Ristigouche, about 15 miles to the first point of land below Battery Point, beginning at a boundary line, 150 chains east, of the bottom of the easternmost Bay of Nouvelle Bason ; running back, north, 22 degrees east, to the Mountains ; thence,

en arrière, au nord, 22 degrés est, jusqu'aux montagnes ; de là, bornée par leurs courses à une profondeur moyenne de 40 chaînes, depuis le point de la haute marée, jusqu'à leurs bases autour du Bassin de Nouvelle ; vers l'ouest, jusqu'à une petite anse, 300 chaînes ouest de la dite baie en premier lieu mentionnée, depuis l'extrémité la plus au nord de la Pointe Migoacha, étant un banc de sable, dans une direction sud 84 degrés, nord 84 degrés ouest, l'étendue en superficie des terres en dernier lieu décrites est de 2080 acres. Aussi une étendue de terre commençant à l'anse susdite et suivant les diverses courses de la Pointe Migoacha, jusqu'à l'extrémité ouest d'un marécage d'eau salée, distant du point où commence la côte inaccessible environ 80 chaînes, de là, jusqu'au dit point, contenant 1600 acres ;

Aussi une certaine étendue de terre commençant à la pointe en premier lieu mentionnée, en bas de la Pointe à la Batterie (Battery Point), nord, 19½ degrés est, 80 chaînes ; de là, sud, 88 degrés est, 89 chaînes ; de là, nord, 33 degrés est, 80 chaînes ; de là, nord, 83 degrés est, 69 chaînes ; de là, nord, 56 degrés est, 107 chaînes ; de la, sud, 80 degrés est, 23 chaînes ; de là, sud, 50 degrés est, 58 chaînes ; de là, sud, 67 degrés est, 49 chaînes ; de là, nord, 68 degrés est, 88 chaînes ; de là, sud, 66 degrés est, 57 chaînes ; de là, sud, 65 degrés est, 84 chaînes ; de là, sud, 73 degrés est, 156 chaînes ; de là, sud, 39 degrés est, 95 chaînes ; de la, sud, 12 degrés est, 175 chaînes ; de là, sud, 11 degrés est, 55 chaînes ; de là, sud, 56 degrés ouest, 45 chaînes, jusqu'à la Pointe Yacta, contenant 6550 acres, plus ou moins, conformément à la minute de Notre Conseil pour la Province de Québec.

bounded by their course at an average depth of 40 chains from high water mark, to their base round Nouvelle Bason ; westward, to a small cove, 300 chains west of the said first mentioned bay, bearing from the northernmost extremity of Migoacha Point, being a sand bank, south 84 degrees, north 84 degrees west, the superficial contents of the said last described lands is 2080 acres. Also a tract of land beginning at the aforesaid cove and running the several courses from Point Migoacha to the western extremity of a salt marsh, distant from a point where the inaccessible coast begins, about 80 chains, thence to the said point, containing 1600 acres.

Also a certain tract beginning at the first mentioned point below Battery Point, north 19½ degrees east, 80 chains ; thence, south, 88 degrees east, 89 chains ; thence, north, 33 degrees east, 80 chains ; thence, north, 83 degrees east, 69 chains ; thence, north, 56 degrees east, 107 chains ; thence, south, 80 degrees east, 23 chains ; thence, south, 50 degrees east, 58 chains ; thence, south, 67 degrees east, 49 chains ; thence, north, 68 degrees east, 88 chains ; thence, south, 66 degrees east, 57 chains ; thence, south, 65 degrees east, 84 chains ; thence, south, 73 degrees east, 156 chains ; thence, south, 39 degrees east, 95 chains ; thence, south, 12 degrees east, 175 chains ; thence, south, 11 degrees east, 55 chains ; thence, south, 56 degrees west, 45 chains, to Yacta Point, containing 6550 acres, more or less, as by the minutes of Our Council for the Province of Quebec.

Le canton de Nouvelle :

Proclamation du 1er janvier, 1842.

Borné au sud, par l'arrière limite de la seigneurie de Shoolbred ; au nord, par Nos terres vacantes ; à l'est, par le canton de Carleton ; et à l'ouest, par le canton de Mann. Commençant au coin nord-est de la dite seigneurie de Shoolbred ; sur la ligne de limite ouest du dit canton de Carleton ; de là, courant le long de l'arrière ligne de limite de la dite seigneurie de Shoolbred, vers l'ouest, jusqu'au coin nord-ouest de la dite seigneurie ; de là, astronomiquement nord, 1 degré 30 minutes est, jusqu'à la profondeur de 10 milles de la Baie ou Rivière Ristigouche ; de là, en ligne directe vers l'est, jusqu'au coin nord-ouest du dit canton de Carleton ; de là, le long de la dite ligne ouest du canton de Carleton, astro-

The township of Nouvelle :

Proclamation of the 1st January, 1842.

Bounded on the south, by the rear bounds of the Seigniory of Shoolbred ; on the north, by Our waste lands ; on the east, by the township of Carleton ; and on the west, by the township of Mann. Beginning at the northeast corner of the said seigniory of Shoolbred, on the western boundary line of the said township of Carleton ; thence, running along the rear boundary lines of the said seigniory of Shoolbred, westerly, to the northwestern corner of the said seigniory ; thence, astronomically north, 1 degree 30 minutes east, to the depth of 10 miles from the Bay or River Ristigouche ; thence, on a direct line easterly, to the northwestern corner of the said township of Carleton ; thence, along the

nomiquement sud, 1 degré 30 minutes ouest, jusqu'au point de départ.

PROCLAMATION DU 18 JUIN 1845.

Confirmée par 24 V. c. 29, sec. 23, par. 3.

Municipalite de la Baie de Gaspe Nord

Formée de partie de la Municipalité de la Baie de Gaspé.

Canton de la Baie de Gaspé Nord :

Proclamation du 1er janvier, 1842.

Borné au sud, partie par la Baie de Gaspé et partie par le bras nord-ouest d'icelle ; au nord, par le canton de Fox ; à l'est, par le canton de Cap Rosier ; et à l'ouest, par le canton de Sydenham. La dite étendue de terres vacantes étant d'une largeur perpendiculaire de 9 milles, mesurée depuis la ligne de limite ouest du canton de Cap Rosier et la ligne de limite ouest d'icelui étant un prolongement de la ligne de limite ouest du canton de Fox, tracée astronomiquement sud, jusqu'au bras nord-ouest de la Baie de Gaspé, la profondeur de la dite étendue de terres vacantes étant de 5 milles plus ou moins, selon qu'il pourrait y avoir entre l'arrière ligne ou la ligne de limite sud du canton de Fox et la Baie de Gaspé et son bras sud-ouest, contenant environ 28,000 acres de terre, plus ou moins.

Canton de Sydenham :

Proclamation du 1er janvier, 1842.

Borné au sud, par le bras nord-ouest de la Baie de Gaspé et la Rivière Darmouth, qui se jette dans le dit bras ; au nord, par Nos terres vacantes ; à l'est, partie par le canton de Gaspé Baie Nord et partie par le canton de Fox ; et a l'ouest, par Nos terres vacantes. La dite étendue de terres vacantes étant d'une largeur perpendiculaire de 9 milles mesurée depuis la ligne de limite ouest des cantons de Fox et de Gaspé Baie Nord susdits, sa ligne de limite ouest étant une ligne tracée astronomiquement nord et sud, depuis l'extrémité ouest de la dite largeur de 9 milles et s'étendant sur 8 milles de profondeur depuis la dite Rivière Darmouth et la limite nord d'icelle, une ligne tracée astr nomiquement est, depuis l'extrémité nord de la ligne de limite susdite, jusqu'à ce qu'elle rencontre la ligne de limite ouest du canton de Fox, said western line of the township of Carleton, astronomically south, 1 degree 30 minutes west, to the place of beginning.

PROCLAMATION OF THE 18TH JUNE 1845.

Confirmed by 24 V. c. 29, sec. 23, par. 3.

Municipalite of Gaspe Bay North.

Formed of part of the municipality of Gaspé Bay.

Township of Gaspé Bay North :

Proclamation of the 1st January, 1842.

Bounded on the south, partly by Gaspé Bay and partly by the north-west arm thereof ; on the north, by the township of Fox ; on the east, by township of Cap Rosier ; and on the west, by the township of Sydenham. The said tract of waste lands being 9 miles in perpendicular breadth, measured from the western boundary line of the township of Cap Rosier and the western boundary line thereof, being a prolongation of the western boundary line of the township of Fox, drawn astronomically south to the north-west arm of Gaspé Bay, the depth of the said tract of waste lands being 5 miles, more or less, as may be found between the rear or south boundary line of the township of Fox and Gaspé Bay and its north-west arm, containing about 28,000 acres of land, more or less.

Township of Sydenham :

Proclamation of the 1st January, 1842.

Bounded on the south, by the north-west arm of Gaspé Bay and the River Darmouth which flows into the said arm ; on the north, by Our waste lands ; on the east, partly by the township of Gaspé Bay North and partly by the township of Fox ; and on the west, by Our waste lands. The said tract of waste lands being 9 miles perpendicular breadth, measured from the western boundary line of the townships of Fox and Gaspé Bay North aforesaid, its western boundary line being a line drawn astronomically north and south, from the western extremity of the said 9 miles of breadth and extending 8 miles in depth from the said River Darmouth and the northern boundary thereof, a line drawn astronomically east from the north end of the aforesaid western boundary line, until it intersects the western boundary line of the

contenant environ 46,000 acres de terre, plus ou moins.

PROCLAMATION DU 18 JUIN 1845.

MOINS : *Gaspé Baie Sud et York, formés en municipalités par proclamation du 3 novembre, 1845, et par* 29-30 *V.* c. 65.

MOINS : *Cette partie du canton de Gaspé Baie Nord comprise dans le rang de l'Anse aux Griffons dans la municipalité de l'Anse aux Griffons.*

Le canton de MacNider.

Détaché de la municipalité de Métis.

Proclamation du 23 aout, 1842.

Bornée au nord-ouest, en front, par le fleuve St-Laurent ; au sud-est, en profondeur, par les terres vacantes de la Couronne ; au sud-ouest, partie par la seigneurie de Métis et partie par les terres vacantes de la Couronnes ; et au nord-est, par le canton de Matane. Commençant à un poteau et borne en pierre, près de la rive du fleuve Saint-Laurent, dans la ligne de limite nord-est de la seigneurie de Métis ; courant de là, le long de la dite ligne de limite de la dite seigneurie, magnétiquement sud, 28 degrés 30 minutes est, la variation étant de 16 degrés 30 minutes ouest, du vrai méridien, la distance d'environ 2 lieues mesure française équivalant à environ 488 chaînes, 70 chaînons, mesure statuaire anglaise, jusqu'à la profondeur de la seigneurie susdite ; et de là, en prolongement direct de la course susdite, environ 480 chaînes, 90 chaînons, jusqu'à l'angle le plus éloigné du canton susdit, la distance entière depuis le fleuve St-Laurent équivalant à environ 969 chaînes, 60 chaînons ; de là, à angles droits, magnétiquement nord, 61 degrés 30 minutes est, environ, 721 chaînes, jusqu'à l'angle le plus à l'est, du dit canton de MacNider sur la ligne de limite sud-ouest du dit canton de Matane ; de là, le long de cette dernière ligne de limite, magnétiquement nord, 28 degrés 30 minutes ouest, environ 783 chaînes, 20 chaînons, jusqu'à la rive sud du fleuve St-Laurent ; de là, vers l'ouest et le sud-ouest, le long du dit fleuve, suivant les différents détours et sinuosités d'icelui, jusqu'au point de départ ; contenant environ 62,882 acres et la réserve ordinaire pour les grands chemins y comprise.

Erigé par le Conseil de comté en 1858.

township of Fox, containing about 46,000 acres of land, more or less.

PROCLAMATION OF THE 18TH JUNE 1845

MINUS : *Gaspé Bay South and York erected into municipalities by proclamation of the 3rd November,* 1845 *and by* 29-30 *V,* c. 65.

MINUS : *That part of the township of Gaspé Bay North comprised in the range of l'Anse aux Griffons in the municipality of l'Anse aux Griffons.*

The township of MacNider.

Detached from the municipality of Métis.

Proclamation of the 23rd August, 1842.

Bounded on the north-west, on the front, by the River St-Lawrence ; on the south-east, in depth, by waste lands of the Crown ; on the south-west, partly by the seigniory of Métis and partly by waste lands of the Crown ; and on the north-east, by the township of Matane. Beginning at a post and stone boundary near the bank of the River St. Lawrence, on the north-easterly boundary line of the seigniory of Métis ; running from thence, along the aforesaid boundary line of the said seigniory, magnetically south, 28 degrees 30 minutes east, the variation of the needle being 16 degrees 30 minutes west, of the true meridian, the distance of about 2 leagues french measure equal, to about 488 chains, 70 links, english statute measure, to the depth of the aforesaid seigniory ; and from thence, in prolongation direct of the aforesaid course, about 480 chains, 90 links, to the most distant angle of the aforesaid township, the whole distance from the Saint Lawrence being equal to about 969 chains, 60 links ; thence, at right angles, magnetically north, 61 degrees 30 minutes east, about 721 chains, to the most easterly angle of the said township of MacNider, on the south-west boundary line of the township of Matane ; thence, along the last mentioned boundary line, magnetically north, 28 degrees 30 minutes west, about 783 chains, 20 links, to the southerly bank of the River St. Lawrence ; thence, westerly and south-westerly, along the said River, following the different windings and turnings of the banks of the same, to the place of beginning ; containing about 62,882 acres including the usual allowance for highways.

Erected by the County Council in 1858.

MOINS : *Cette partie comprise dans St-Moïse par proclamation du 24 février*, 1874, *et par ordre en Conseil approuvé le 7 décembre*, 1877.

MOINS : *Cette partie comprise dans St-Damase par proclamation du 30 septembre*, 1884 *et par ordre en Conseil approuvé le 31 décembre*, 1885.

MOINS : *Cette partie du 12e rang comprise dans Ste-Marie de Sayabec, par proclamation du 1er avril*, 1895 *et par ordre en Conseil approuvé le*

Municipalite de Perce.

Canton de Percé.

Proclamation du 1er janvier 1842.

Borné au sud-est, par la Baie des Chaleurs; au nord-ouest, par le canton de la Malbaie; au nord-est, par la Malbaie; et au sud-ouest, par la Seigneurie de la Grande-Rivière, la ligne de limite sud-ouest de la dite étendue de terres vacantes, étant la ligne de limite nord-est de la dite seigneurie de la Grande Rivière, et courant nord, 26 degrés ouest astronomiquement, depuis la Baie des Chaleurs, jusqu'à l'intersection de la ligne de limite sud du canton de Malbaie susdit, en prolongement d'icelle, contenant environ 40,000 acres de terre, plus ou moins.

PROCLAMATION DU 18 JUIN, 1845.

(*Limites actuelles*)

Comprendra cette partie de la ci-devant municipalité du canton de Percé, qui se trouve entre la ligne qui divise les cantons de la Malbaie et de Percé, courant ouest, jusqu'à ce qu'elle frappe la branche ouest de la rivière de l'Anse-au-Beau-Fils; de là, suivant cette rivière jusqu'à l'endroit où cette rivière entre dans la baie de l'Anse-au-Beau-Fils, et y compris l'île Bonaventure.

31 V. C. 30 SANCTIONNE LE 24 FEVRIER 1868.

MOINS : *Cette partie comprise dans l'Anse du Cap, par 31 V, c. 30.*

La Grande Riviere.

L'étendue de terre qui formait et comprenait, lors de la date de la proclamation du 18 juin 1845; émise en vertu de l'acte 8 V. ch. 40, la seigneurie de la Grande Rivière, dans le comté de Gaspé, est et sera une municipalité locale, sous le nom de la municipalité de la Grande Rivière.

MINUS : *That part comprised in St. Moïse by proclamation of the 24th February*. 1874 *and by Order in Council approved on the 7th December*, 1877.

MINUS : *That part comprised in St. Damase by proclamation of the 30th September*, 1884, *and by Order in Council approved on the 31st December*, 1885.

MINUS : *That part of the 12th range comprised in the Ste. Marie de Sayabec, by proclamation of the 1st April*, 1895, *and by Order in Council approved on the*

Municipality of Perce.

Township of Percé.

Proclamation of the 1st January, 1842.

Bounded on the south-east, by the Bay of Chaleurs; on the north-west, by the township of Malbay; on the north-east, by Malbay; and on the south-west by the seigniory of Grand River, the south-west boundary line of the said tract of waste lands being the north-east boundary line of the said seigniory of Grand River, and running north, 26 degrees west, astronomically, from the Bay of Chaleurs until intersected by the southern boundary line of the township of Malbay aforesaid on prolongation thereof, containing about 40,000 acres of land, more or less.

PROCLAMATION OF THE 18TH JUNE, 1845.

(*Actual limits*)

Shall comprise that part of the heretofore municipality of the township of Percé, which lies between the line which devides the townships of Malbaie and Percé, running west, to the west branch of the river of l'Anse-au-Beau-Fils; thence, following that river to that point where that river enters into the Bay of l'Anse-au-Beau-Fils, and also comprising the island of Bonaventure.

31 V. C. 30 ASSENTED TO THE 24TH FEBRUARY 1868.

MINUS : *That part comprised in Cape Cove, by 31 V. c. 30.*

Grande Riviere.

The tract of land which formed and comprised, at the date of the proclamation of the 18th June 1845, issued by virtue of the act 8 V. c. 40, the seigniory of Grande Rivière, in the county of Gaspé, is and shall be a local municipality, under the name of the municipality of Grande Rivière.

24 V. ch. 29. Sanctionné le 18 mai 1861, et confirmé par 32 Vict. ch. 48.

Seigneurie de la Grande Rivière :

Titre de concession, 31 mai, 1697.

Le territoire de la Grande Rivière scitué dans la Baie des Chaleurs, avec une lieue et demie de front sur deux de profondeur, à prendre depuis la seigneurie du Grand Pabo, en tirant du costé du Cap Epois vers l'Ile Percée.

Le canton de Fox

Proclamation du 1er janvier 1842.

Borné au nord, partie par le Golfe St Laurent et partie par l'arrière ligne de la seigneurie de l'Anse de l'Etang ; au sud, par le canton de Gaspé Baie Nord ; à l'est, par le canton de Cap Rosier ; et à l'ouest, partie par la dite seigneurie de l'Anse de l'Etang et partie par le canton de Sydenham. La dite étendue de terre ayant une largeur perpendiculaire de 9 milles, mesurée par la ligne de limite ouest du dit canton de Cap Rosier, la ligne de limite ouest d'icelui étant une ligne tracée astronomiquement nord et sud, depuis l'extrémité ouest des 9 milles de largeur susdite et s'étendant 5 milles en profondeur depuis la dite arrière ligne de la Seigneurie de l'Anse de l'Etang, la profondeur de la ligne de limite est d'icelle étant de 5 milles, mesurée depuis le rivage du Golfe St Laurent et l'arrière borne d'icelle étant une ligne directe joignant les extrémités sud des lignes de limites est et ouest susdites, contenant environ 28,000 acres de terre, plus ou moins.

Organisé le 1er juillet, 1855, avec le canton de Sydenham-Nord.

N. B.— La proclamation pour l'érection civile de ce dernier canton n'est pas encore émise.

MOINS : *Cette partie du canton de Fox comprise dans le rang de l'Anse aux Griffons dans la municipalité de l'Anse aux Griffons, par 33 V. ch. 43.*

Municipalite de Newport.

Proclamation du 3 avril, 1840.

Bornée en front, au sud-est, par le Golfe St-Laurent ; au nord-ouest, par les terres vacantes de la Couronne ; au sud-ouest, par le can-

24 V. c. 29. Assented to the 18th May 1861, and confirmed by 32 V. ch. 48.

Seigniory of Grande Rivière :

Title of concession, 31st May, 1697.

The territory of la Grande Rivière situate in the Baie des Chaleurs, of a league and a half in front, by two in depth, to be reckoned from the seigniory of Grand Pabo, running towards Cap Epois and Ile Percée.

The township of Fox

Proclamation of the 1st January, 1842.

Bounded on the north, partly by the Gulf of St. Lawrence and partly by the rear line of the seigniory of l'Anse de l'Etang ; on the south, by the township of Gaspé Bay North ; on the east, by the township of Cap Rosier ; and on the west, partly by the said seigniory of l'Anse de l'Etang and partly by the township of Sydenham. The said tract of land being 9 miles in perpendicular breadth, measured from the west boundary line of the said township of Cap Rosier, the western boundary line thereof being a line drawn astronomically north and south, from the extremity of the 9 miles of breadth aforesaid and extending 5 miles in depth from the said rear line of the seigniory of l'Anse de L'Etang, the dept of the eastern boundary line thereof being 5 miles measuring from the shore of the Gulf of St. Lawrence, and the rear boundary thereof being a direct line joining the southern extremities of the aforesaid eastern and western boundary lines, containing about 28,000 acres of land, more or less.

Organized on the 1st, July 1855 together with the township of North Sydenham.

N. B. — The proclamation for the civil erection of this last township is not yet issued.

MINUS : *That part of the township of Fox included in the range of l'Anse aux Griffons, in the municipality of l'Anse aux Griffons, by 33 V. c, 43.*

Municipality of Newport

Proclamation of the 3rd April 1840.

Bounded in front on the south-east, by the Gulf St-Lawrence ; on the north-west, by the waste lands of the Crown ; on the south-west,

ton de Port Daniel ; et au nord-est, par la seigneurie de Pabos. Commençant à un poteau en cèdre planté à la Pointe-aux-Maquereaux, sur la Baie des Chaleurs, définissant le coin sud-est du canton de Port Daniel et le coin sud du dit canton de Newport ; de là, courant le long de la ligne extérieure est du dit canton de Port Daniel, magnétiquement nord, 22 degrés 15 minutes ouest, la variation étant de 22 degrés 45 minutes ouest 960 chaînes, jusqu'à un poteau en cèdre définissant le coin nord-est du canton de Port Daniel et le coin ouest du dit canton de Newport ; de là, le long de l'arrière ligne du dit canton de Newport, magnétiquement nord, 67 degrés 45 minutes est, 800 chaînes, jusqu'à son intersection avec les limites ouest de la seigneurie de Pabos, à un poteau en cèdre définissant l'angle nord du dit canton de Newport ; de là, le long des dites limites ouest de la dite seigneurie, magnétiquement sud, 3 degrés 45 minutes est, 812 chaînes, jusqu'à une borne en pierre plantée sur le rivage de la mer à l'ouest de l'Anse aux canards et formant le coin sud de la seigneurie de Pabos et le coin est du dit canton de Newport ; de là, suivant le dit rivage de la mer vers le sud-ouest, selon qu'il tourne et serpente jusqu'à la Pointe-aux-Maquereaux, ou point de départ.

Avec la seigneurie de Pabos.

PROCLAMATION DU 18 JUIN 1845.

MOINS : *La seigneurie de Pabos érigée en municipalité séparée par 39 V. c. 44. Sanctionné le 24 décembre* 1875.

St-Maxime du Mont Louis.

Détachée de Ste-Anne des Monts.

A compter de la passation du présent acte, les parties suivantes de la municipalité de Ste-Anne des Monts, dans le comté de Gaspé, savoir : la seigneurie du Mont Louis, le canton de Taschereau et la seigneurie de la Magdeleine, cesseront de faire partie de la dite municipalité, pour former, avec le canton de Denoue, non encore organisé, une municipalité sous le nom de " Municipalité de St-Maxime du Mont Louis," laquelle sera bornée comme suit :

A l'ouest, par la ligne de séparation entre la seigneurie du Mont Louis et le canton de Duchesnay, courant vers le sud, jusqu'à la ligne du comté de Bonaventure ; au nord, par le fleuve St-Laurent ; à l'est, par la ligne

by the township of Port Daniel ; and on the north-east, by the seigniory of Pabos. Beginning at a cedar post standing at Point Maquereau, on the Bay of Chaleurs, marking the south-easterly corner of the township of Port Daniel and the southerly corner of the said township of Newport ; thence, running along the easterly outline of the said township of Port Daniel, magnetically north, 22 degrees 15 minutes west, variation 22 degrees 45 minutes west, 960 chains, to a cedar post marking the northeasterly corner of the township of Port Daniel and the westerly corner of the said township of Newport ; thence, along the rear line of the said township of Newport, magnetically north, 67 degrees 45 minutes east, 800 chains, to its intersection with the westerly bounds of the seigniory of Pabos, at a cedar post marking the northerly angle of the said township of Newport ; thence, along the said westerly bounds of the said seigniory, magnetically south, 3 degrees 45 minutes east, 812 chains, to a stone boundary planted on the sea coast west of l'Anse aux Canards and forming the southerly corner of the seigniory of Pabos and the easterly corner of the said township of Newport ; thence, following along the said sea shore south-westerly, as it winds and turns, to Point Maquereau, or place of beginning.

Together with the seigniory of Pabos.

PROCLAMATION OF THE 18TH JUNE 1845.

MINUS : *The seigniory of Pabos erected into a separate municipality by 39 V. c. 44. Assented to the 24th December,* 1875.

St Maxime du Mont Louis

Detached from Ste Anne des Monts.

From and after the passing of this act, the following portions of the municipality of Ste. Anne des Monts, in the county of Gaspé, to wit : the seigniory of Mont Louis, the township of Taschereau and the seigniory of La Magdeleine, shall cease to form part of the said municipality, in order to constitute, with the township of Denoue, not yet organized, a municipality under the name of the " Municipality of St. Maxime du Mont Louis," which shall be bounded as follows :

To the west, by the division line between the seigniory of Mont Louis and the township of Duchesnay, running towards the south, as far as the division line of the county of Bonaventure ; to the north, by the river St. La-

de séparation entre le canton de Denoue et la seigneurie de la Grande Vallée, courant aussi vers le sud, jusqu'à la ligne du comté de Bonaventure ; et au sud, par le dit comté.

47 V. C. 42. SANCTIONNE LE 10 JUIN 1884.

La seigneurie de Mont Louis :

Proclamation du 6 juin, 1889.

Etant d'environ 3 lieues de front sur le fleuve Saint Laurent sur 3 lieues en profondeur : bornée au nord-est, par l'Anse Pleureuse ; et au sud-ouest, par la Rivière à Pierre ; laquelle dite étendue de terre ou seigneurie est bornée au nord-ouest, en front, par le fleuve St-Laurent ; au sud-ouest, au sud-est et au nord-est, par les terres vacantes de la Couronne. Commençant à l'embouchure de la Rivière communément connue comme la Rivière à Pierre, se déchargeant au fleuve St-Laurent, comme au point A ; de là, courant astronomiquement sud-est, 252 arpents ou 3 lieues en profondeur, comme au point B ; de là, parallèlement au cours général du fleuve St-Laurent, astronomiquement nord, 81 degrés est, environ 315 arpents ou 3¾ lieues, jusqu'au point d'intersection, comme au point C, avec une ligne tracée astronomiquement sud-est, depuis le fond d'une petite baie connue comme l'Anse Pleureuse susdite dans laquelle se décharge la Grande Rivière Matte ; de-là, le long de la dite ligne, astronomiquement nord-ouest, 252 arpents au 3 lieues, jusqu'à l'Anse Pleureuse, comme au point D ; de là, le long du dit fleuve St-Laurent selon qu'il tourne et serpente vers l'ouest, jusqu'au point de départ.

Seigneurie de la Rivière de la Magdelaine :

Titre de concession, 28 mars, 1689.

Le territoire de la Rivière de la Magdelaine, estant au-defsous des Monts Notre-Dame du costé du sud, ensemble demie lieue au-dessus et demie lieue au-dessous de la dite rivière le long du fleuve St-Laurent, avec deux lieues de profondeur.

Canton de Denoue :

PROCLAMATION—*Non émise.*

Voir : Vol. 2. Terres de la Couronne, page 330.

Une étendue de terre bornée au nord, par le Golfe St-Laurent ; au sud, par les terres vacantes de la Couronne ; à l'est, par la seigniory of Grand Valley, running also towards the south, as far as the division line of the county of Bonaventure ; and to the south, by the said county.

47 V. C. 42. ASSENTED TO THE 10TH JUNE 1884.

The seigniory of Mont Louis :

Proclamation of the 6th June, 1889.

Being about 3 leagues in front upon the River St. Lawrence by 3 leagues in depth : bounded on the north-east, by the Anse Pleureuse ; and on the south-west, by the Rivière à Pierre ; which said tract or seigniory is bounded on the north-west, in front, by the River St. Lawrence ; on the south-west, south-east and nord-east, by the waste lands of the Crown. Beginning at the mouth of the River commonly known as the Rivière à Pierre, discharging into the river St. Lawrence, as at the point A ; thence, running astronomically south-east, 252 arpents or 3 leagues in depth, as at the point B ; thence, parallel with the general course of the said River St. Lawrence, astronomically north, 81 degrees east, about 315 arpents or 3¾ leagues to the intersection, as at the poind C, with a line run astronomically south-east, from the depth of a small bay known as Anse Pleureuse aforesaid in which discharges the Grande Matte River ; thence, along the said line, astronomically north-west; 252 arpents or 3 leagues to the said Anse Pleureuse, as at the point D ; thence, along the said River St. Lawrence, as it winds and turns westerly, to the place of beginning.

Seigniory of Rivière de la Magdelaine :

Title of concession, 28th March, 1689.

The territory of Rivière de la Magdeleine, being below the Monts Notre-Dame, on the south side, together ½ league above and ½ league below the said river along the River St. Lawrence, by 2 leagues in depth.

Township of Denoue :

PROCLAMATION.—*Not issued.*

Vide : Vol. 2 Crown Lands, folio 330.

A tract of land bounded to the north, by the Gulf of St Lawrence ; to the south, by waste lands of the Crown ; to the east, by the

gneurie de la Grande Vallée des Monts ; et à l'ouest, partie par les terres vacantes de la Couronne et partie par la seigneurie de la Rivière de la Magdeleine. Commençant sur la rive sud du Golfe St-Laurent, à l'angle nord-ouest de la seigneurie de la Grande Vallée des Monts ; de là, suivant la ligne extérieure ouest de la dite seigneurie, astronomiquement sud, 732 chaînes, 52 chaînons, plus ou moins, un poteau et borne en pierre définissant l'angle sud-ouest de la dite seigneurie de la Grande Vallée des Monts; de là, suivant les terres vacantes de la Couronne, astronomiquement ouest, 357 chaînes, plus ou moins, à un point sur le prolongement de la ligne extérieure est de la seigneurie de la Rivière de la Magdeleine, astronomiquement nord, 796 chaînes, plus ou moins, jusqu'à l'angle nord-est de la dite seigneurie de la Rivière de la Magdelaine, sur la rive sud du golfe St-Laurent ; de là, suivant la dite rive sud du golfe St-Laurent, vers l'est, une distance perpendiculaire de 354 chaînes, 15 chaînons, plus ou moins, jusqu'au point de départ ; contenant une superficie de 27,100 acres de terres, plus ou moins.

N. B. Le canton de Taschereau n'est pas encore érigé.

L'Anse du Cap.

Comprendra cette partie de la ci-devant municipalité du canton de Percé, non incluse dans les limites de la municipalité de Percé, et aussi la seigneurie de la Grande-Rivière.

31 V. C. 30, SANCTIONNE LE 24 FEVRIER 1868.

MOINS : *Toutefois la seigneurie de la Grande Rivière par.* 32 *V., c.* 48. *Sanctionné le* 5 *avril,* 1869.

Municipalite de Pabos.

Détachée de Newport.

La municipalité de Pabos comprendra la seigneurie de Pabos, telle que actuellement bornée.

39 V. C. 44, SANCTIONNE LE 24 DECEMBRE 1875.

Seigneurie de Pabo :

Titre de concession, 14 novembre, 1696.

Le territoire de la rivière du Grand Pabo autrement dite la rivière Duval, scituée dans la Baye des Chaleurs, avec deux lieues de

seigniory of Grande Vallée des Monts ; and to the west, partly by the waste lands of the Crown and partly by the seigniory of Rivière de la Magdelaine. Beginning on the south shore of the Gulf of St. Lawrence, at the north-west angle of the seigniory of Grande Vallée des Monts ; thence, along the westerly outline of the said seigniory, south astronomically, 732 chains, 52 links, more or less, to a post and stone boundary marking the south-west angle of the said seigniory of Grande Vallée des Monts ; thence, along the waste lands of the Crown, astronomically west, 357 chains, more or less, to a point situate on the prolongation of the easterly outline of the seigniory of Rivière de la Magdeleine, astronomically north, 796 chains, more or less, to the north-east angle of the seigniory of Rivière de la Magdelaine, on the south shore of the Gulf of St. Lawrence; thence, along the said south shore of the Gulf of St. Lawrence, eastwardly, a perpendicular distance of 354 chains, 15 links, more or less, to the place of beginning containing an area of 27,000 acres, more or less.

N. B. The township of Taschereau is not yet erected.

L'Anse du Cap (Cap Cove).

Shall comprise that part of the heretofore municipality of the township of Percé, not included within the limits of the municipality of Percé, and also the seigniory of Grande Rivière.

31 V. C. 30 ASSENTED TO THE 24TH FEBRUARY 1868.

MINUS : *However the seigniory of Grande Rivière, by* 32 *V., c.* 48. *Assented to the* 5*th April,* 1869.

Municipality of Pabos.

Detached from Newport.

The municipality of Pabos shall comprise the seigniory of Pabos, as actually bounded.

39 V. C. 44, ASSENTED TO THE 24TH DECEMBER 1875.

Seigniory of Pabo :

Title of concession, 14th November 1696.

The territory of the Grand Pabo, otherwise called the river Duval, situate in the Baye des Chaleurs, of two leagues in front on the

front du costé de l'est de la dite rivière, et demie lieu du costé de l'ouest en tirant vers la rivière du Petit Pabo, icelle comprise, sur pareille profondeur.

La paroisse St. Pierre de la Malbaie No. 1.

Le canton de Malbaie moins les limites de la paroisse de St. Pierre de la Malbaie No. 2 érigée en municipalité.

40 V. C. 44, SANCTIONNE LE 28 DECEMBRE 1876.

Le canton de Malbaie :

Proclamation du 1er janvier, 1842.

Borné au nord, par le canton de Douglass ; au sud, partie par la Malbaie et partie par le canton de Percé ; à l'est, partie par la Baie de Gaspé et partie par la Malbaie, et à l'ouest, par Nos terres vacantes, la ligne de limite ouest de la dite étendue de terres vacantes étant une ligne tracée depuis un point sur la ligne de limite sud du dit canton de Douglass ou le prolongement d'icelle à une profondeur de 9 milles, depuis la Baie de Gaspé susdite, astronomiquement sud, jusqu'à son intersection avec une ligne tracée astronomiquement sud, 64 degrés ouest, depuis la Malbaie à travers l'extrémité sud du Barachois de la Malbaie, laquelle dernière ligne forme la ligne de limite sud de la dite étendue de terres vacantes, contenant environ 38,000 acres de terre, plus ou moins.

MOINS : *Cette partie comprise dans St. Pierre de la Malbaie No. 2, par 40 V., c. 44.*

La municipalite de Ste-Anne des Monts.

Sera bornée vers le sud-ouest, par la ligne de séparation entre le comté de Rimouski et le comté de Gaspé ; vers le nord-ouest, par le fleuve Saint-Laurent, depuis la dite ligne de séparation, jusqu'à la ligne est de la seigneurie du Cap de la Madeleine, la dite seigneurie y incluse ; vers l'est, par la dite ligne est de la dite seigneurie, jusqu'à la profondeur d'icelle, et de là, par une ligne vrai sud, jusqu'à l'intersection de la ligne du comté de Bonaventure ; vers le sud, par le comté de Bonaventure.

east side of the said river, and of ½ a league on the west side running towards the river Petit Pabo, the same included, by equal depth.

The parish of St. Pierre de la Malbaie No. 1.

The township of Malbaie less the limits of the parish of St. Pierre de la Malbaie No. 2 erected into a municipality.

40 V. C. 44, ASSENTED TO THE 28TH DECEMBER 1876.

The township of MalBay :

Proclamation of the 1st January, 1842.

Bounded on the north, by the township of Douglass ; on the south, partly by Malbay and partly by the township of Percé ; on the east, partly by Gaspé Bay and partly by Malbay, and on the west, by Our waste lands, the western boundary line of the said tract of waste lands being a line drawn from a point in the southern boundary line of the said township of Douglass or prolongation thereof, at the depth of 9 miles from Gaspé Bay aforesaid, astronomically south, until intersected by a line drawn astronomically south, 64 degrees west from Malbay through the southern extremity or the Barachois of Malbay which last mentioned line forms the southern boundary line of the said tract of waste lands, containing about 38,000 acres of land, more or less.

MINUS : *That part comprised in St. Pierre de la Malbaie No. 2, by 40 V., c. 44.*

The municipality of Ste. Anne des Monts

Shall be bounded towards the south-west, by the line of separation between the county of Rimouski and the county of Gaspé ; towards the north-west, by the river St. Lawrence, from the said line of separation, to the easterly line of the seigniory of Cap de la Madeleine, including the said seigniory ; towards the east, by the said easterly line of the said seigniory, to the depth thereof ; and thence, by a line due south, to the intersection of the line of the county of Bonaventure ; towards the south, by the county of Bonaventure.

Le canton de Cap Chat :

Proclamation du 1er janvier, 1842.

Borné au nord-ouest, par le fleuve St-Laurent ; au sud est, par Nos terres vacantes ; au nord-est, partie par Nos terres vacantes et partie par le fief Ste-Anne ; et au sud-ouest, par la ligne de limites sud-ouest du comté de Gaspé. Commençant à un poteau planté sur la rive sud du fleuve St-Laurent susdit et dans la ligne de limite sud-ouest du dit fief St-Anne ; de là, courant le long de la dite ligne et le prolongement d'icelle, astronomiquement sud-est, 12 milles, 9 chaînes, 60 chaînons ; de là, le long de l'arrière ligne de la dite étendue de Nos terres vacantes, astronomiquement sud-ouest, 8 milles, 63 chaînes ; de là, astronomiquement nord-ouest, 14 milles, 40 chaînes, jusqu'à la rive sud du fleuve St-Laurent ; et de là, le long de la dite rive, comme elle tourne et serpente nord-est, jusqu'au point de départ.

Canton de Duchesnay :

Proclamation du 19 mai, 1875.

Cette étendue ou compeau de terre borné et limité comme suit, savoir : au nord, par le fleuve ou golfe St. Laurent ; au sud, par les terres non divisées ; à l'est, par la seigneurie de Mont-Louis ; et à l'ouest, par le canton de Christie. Commençant à un poteau et borne en pierre plantés sur la rive sud du fleuve ou golfe St. Laurent, à une place communément appelée Cap Marsoui, et marquant l'angle le plus au nord-est du canton de Christie et l'angle nord-ouest de la dite étendue ou compeau de terre ; de là, vers l'est, le long de la marque d'eau à sa plus grande hauteur, une distance d'environ 700 chaînes, jusqu'à un poteau et borne en pierre planté à l'embouchure de la rivière à Claude, et marquant l'angle nord-ouest de la seigneurie de Mont-Louis et l'angle nord-est de la dite étendue ou compeau de terre ; de là, suivant la ligne latérale sud-ouest de la dite seigneurie de Mont-Louis, franc sud-est, 3 lieues françaises, étant égales à 732 chaînes, 50 chaînons, plus ou moins, jusqu'à un poteau ou borne de pierre marquant l'angle sud-ouest de la dite seigneurie de Mont-Louis, et l'angle le plus à l'est de la dite étendue ou compeau de terre ; de là, sud, 74 degrés 14 minutes ouest, astronomiquement, 1105 chaînes, 38 chaînons, plus ou moins, jusqu'à un poteau et borne en pierre marquant l'angle sud-est du canton de Christie et l'angle sud-ouest de la dite étendue ou compeau de terre ; de là, suivant la ligne extérieure du dit canton de

Township of Cap Chat :

Proclamation of the 1st January, 1842.

Bounded on the north-west, by the river Saint-Lawrence ; on the south-east, by Our waste lands ; on the north-east, by partly Our waste lands and partly by the fief Sainte Anne; and on the south-west by the south-west boundary line of the county of Gaspé. Beginning at a post planted on the southerly bank of the river Saint Lawrence aforesaid and in the south-westerly boundary line of the said fief Sainte Anne ; thence, running along the said line and prolongation thereof, astronomically south-east, 12 miles, 9 chains, 60 links ; thence, along the rear line of the said tract of Our waste lands, astronomically south-west, 8 miles, 63 chains ; thence, astronomically north-west, 14 miles, 40 chains, to the said southerly bank of the river St-Lawrence ; and thence, along the said bank, as it winds and turns, north-easterly, to the place of beginning.

Township of Duchesnay :

Proclamation of the 19th May, 1875.

That tract or parcel of land bounded and limited as follows, to wit ; on the north, by the river or gulf St. Lawrence ; on the south, by unsubdivided lands ; on the east, by the seigniory of Mont-Louis ; and on the west, by the township of Christie. Beginning at a post and stone boundary planted on the south shore of the river or Gulf of St. Lawrence, at a place commonly called Cap Marsoui, and marking the north-east angle of the township of Christie and the north west angle of the tract or parcel of land ; thence, eastwardly, along high-water mark, a distance of about 700 chains, to a post and stone boundary planted at the mouth of the river à Claude, and marking the north-west angle of the seigniory of Mont-Louis and the north-east angle of the said tract or parcel of land ; thence, along the south-west lateral line of the said seigniory of Mont-Louis, due south-east, 3 french leagues, equal to 732 chains, 50 links, more or less, to a post and stone boundary marking the south-west angle of the said seigniory of Mont-Louis, and the eastern-most angle of the said tract or parcel of land ; thence, south, 74 degrees 14 minutes west, astronomically, 1105 chains, 38 links, more or less, to a post and stone boundary marking the south-east angle of the township of Christie and the south-west angle of the said tract or parcel of land ; and thence, along the eastern outline of the said township of Christie, north, 11 degrees west, astro-

Christie, nord, 11 degrés ouest, astronomiquement, 809 chaînes et 4 chaînons, plus ou moins, jusqu'au point de départ.

Canton de Christie :

Proclamation du 21 février, 1874.

Borné comme suit, savoir : au nord, par le fleuve ou golfe St. Laurent ; à l'est, par le canton de Duchesnay, à l'ouest, par le canton de Tourelle ; et au sud, par les terres vacantes de la Couronne. Commençant à un poteau et borne de pierre plantés sur la rive sud de la rivière ou golfe Saint-Laurent, marquant l'angle le plus au nord du canton de Tourelle et l'angle le plus à l'ouest de la dite étendue ou compeau de terre ; de là, en allant à l'ouest, le long de la rivière ou golfe St. Laurent à marée haute, 863 chaînes, plus ou moins, jusqu'à un poteau et borne de pierre plantés sur la limite est du lot No, 63, dans le premier rang de la dite étendue ou compeau de terre, et sur la limite ouest du lot No. 1 dans le canton de Duchesnay, à une place communément appelée Cap Marsoui ; de là, sud, 11 degrés est, 809 chaînes et 4 chaînons, plus ou moins, jusqu'à l'angle sud-est de la dite étendue ou compeau de terre et l'angle sud-ouest du dit canton de Duchesnay ; de là, sud, 79 degrés ouest, 326 chaînes et 58 chaînons, plus ou moins, jusqu'à l'angle le plus à l'est du canton de Tourelle susdit, et l'angle le plus au sud de la dite étendue ou compeau de terre ; de là, le long de la ligne extérieure nord-est du dit canton de Tourelle, nord, 45 degrés ouest, 960 chaînes et 30 chaînons, plus ou moins, jusqu'au point de départ.

Canton de Tourelle :

Proclamation du 3 octobre, 1868.

Une étendue ou compeau de terre borné et limité comme suit, savoir : au nord-est, par le canton de Christie ; au sud-ouest, partie par le canton de Cap Chat, et partie par la seigneurie de Ste. Anne ; au nord-ouest, par le fleuve Saint-Laurent ; et au sud-est, par les terres vacantes de la Couronne. Commençant à un poteau et borne de pierre plantés sur la ligne des eaux, aux grandes mers, sur le fleuve St. Laurent, et marquant l'angle le plus au nord de la seigneurie de Ste. Anne susdite, et l'angle le plus à l'ouest de la dite étendue ou compeau de terre ; de là, le long de la ligne latérale de la dite seigneurie de Ste. Anne, sud, 45 degrés est, astronomiquement, 244 chaînes, 15 chaînons, plus ou moins, jusqu'à un poteau et une

nomically, 809 chains and 4 links, more or less, to the place of beginning.

Township of Christie :

Proclamation of the 21st February, 1874.

Bounded as follows, to wit : on the north, by the river or gulf St. Lawrence ; on the east, by the township of Duchesnay ; on the west, by the township of Tourelle ; and on the south, by the waste lands of the Crown. Beginning at a post and stone boundary planted on the south shore of the river or gulf St. Lawrence, marking the northermost angle of the said township of Tourelle and the westernmost angle of the said tract or parcel of land ; thence, eastwardly, along high-water mark of the river or gulf Saint-Lawrence, 863 chains, more or less, to a post and stone boundary planted on the eastern limit of lot No. 63 in the first range of the said tract or parcel of land, and on the western limit of the lot No. 1, in the township of Duchesnay, at a place commonly called Cap Marsoui ; thence, south, eleven degrees east, eight hundred and nine chains, 4 links, more or less, to the south-east angle of the said tract or parcel of land, and the south-west corner of the said township of Duchesnay ; thence, south, seventy-nine degrees west, three hundred and twenty-six chains, fifty-eight links, more or less, to the easternmost angle of the township of Tourelle aforesaid, and the southernmost angle of the said tract or parcel of land ; thence, along the north-east outline of the said township of Tourelle, north, 45 degrees west, 960 chains and 30 links, more or less, to the place of beginning.

Township of Tourelle :

Proclamation of the 3rd october, 1868.

A tract or parcel of land bounded and abutted as follows, to wit : on the north-east, by the township of Christie ; on the south-west, partly by the township of Cap Chat, and partly by the seigniory of Ste. Anne ; on the north-west, by the river St. Lawrence ; and on the south-east, by the waste lands of the Crown. Beginning at a post and stone boundary planted at high-water mark of the river St. Lawrence, and marking the northernmost angle of the aforesaid seigniory of Ste. Anne and the westernmost angle of the said tract or parcel of land ; thence, along the lateral line of the said seigniory of Ste. Anne, south, 45 degrees east, astronomically, 244 chains, 15 links, more or less, to a post and stone boundary marking the easternmost angle of the

borne de pierre marquant l'angle le plus à l'est de la dite seigneurie ; de là, sud, 77 degrés et 10 minutes ouest, 158 chaînes, 36 chaînons, plus ou moins, jusqu'au contour nord-est du canton de Cap Chat, à un poteau et une borne de pierre marquant l'angle le plus au sud de la dite seigneurie de Ste. Anne ; de là, le long du dit contour nord-est du dit canton de Cap Chat, sud, 45 degrés est, 716 chaînes, 15 chaînons, plus ou moins, jusqu'à un poteau et borne en pierre marquant l'angle le plus au sud de la dite étendue de terre ; de là, nord, 67 degrés et 16 minutes est, 762 chaînes, plus ou moins, jusqu'à un poteau et borne de pierre marquant l'angle le plus à l'est de la dite étendue de terre ; de là, nord, 45 degrés ouest, 960 chaînes, 30 chaînons, plus ou moins, à la ligne des grandes mers sur le fleuve St. Laurent, à un poteau et une borne de pierre marquant l'angle le plus au nord de la dite étendue de terre ; de là, le long de la ligne des grandes mers sur le fleuve St. Laurent, et gagnant vers l'ouest, jusqu'au point de départ.

Seigneurie de Ste. Anne :

Extrait du titre de concession, 26 novembre, 1688.

Vide : Registre d'Intendance, Vol. 3. page 19.

En perpétuité la rivière Ste. Anne, scituée au commencement des Monts Nostre Dame dans le fleuve St. Laurens avec une demye lieue de front sur le dit fleuve, moitié au-dessus et l'autre moitié au-dessous de la dite rivière, icelle non comprise dans la dite estendue, sur une lieue de profondeur.

Approuvé par Ordre en Conseil le 29 novembre, 1859.

MOINS : *Les limites de la municipalité de St-Norbert du Cap Chat par 29 V. c. 52.*

MOINS : *Les seigneuries du Mont Louis et de la Madeleine et le canton Taschereau compris dans les limites de St-Maxime du Mont Louis par 47 V. c. 42.*

La paroisse de St-Pierre de la Malbaie No. 2.

Détachée du canton de Malbaie.

Comprendra à l'avenir toute cette partie du canton de Malbaie, bornée comme suit :—au nord, par le canton de Douglass ; à l'est, par le Bassin de Gaspé ; au sud, par la Baie de

said seigniory ; thence, south, 77 degrees and 10 minutes west, 158 chains, 36 links, more or less, to the north-east outline of the township of Cap Chat, at a post and stone boundary marking the southernmost angle of the said seigniory of Ste. Anne ; thence, along the north-east outline of the said township of Cap Chat, south, 45 degrees east, 716 chains, 15 links, more or less, to a post and stone boundary marking the southernmost angle of the said tract or parcel of land ; thence, north, 67 degrees and 16 minutes east, 762 chains, more or less, to a post and stone boundary marking the easternmost angle of the said tract or parcel of land ; thence, north, 45 degrees west, nine hundred and sixty chains, thirty links, more or less, to high-water mark of the river Saint Lawrence, at a post and stone boundary marking the northernmost angle of the said tract or parcel of land ; thence, along the high-water mark of the river St. Lawrence, and running westwardly, to the place of beginning.

Seigniory of Ste. Anne :

Extract of the tittle of concession, 26th November, 1688.

Vide : Registre d'Intendance, Vol. 3, folio 19.

For ever the river Ste. Anne, situate at the beginning of the Monts Nostre Dame, on the river St. Lawrence, with ½ league frontage on the said river, half above and half below the said river, the same not included in the said extent, by 1 league in depth.

Approved by the Order in Council on the 29th of November, 1859.

MINUS : *The limits of the municipality of Saint Norbert du Cap Chat by 29 V. c. 52.*

MINUS : *The seigniories of Mont Louis and de la Madeleine and the township of Taschereau included within the limits of St. Maxime du Mont Louis by 47 V. c. 42.*

Parish of St. Pierre de la Malbaie No. 2.

Detached from the township of Malbay.

Shall hereafter comprise all that part of the township of Malbaie, bounded as follows : to the north, by the township of Douglass ; to the east, by Gaspé Basin ; to the south, by the

Malbaie et les eaux du Golfe St-Laurent ; à l'ouest, par la ligne ouest du lot No. 19 du premier rang nord, sur une distance de 50 chaînes, plus ou moins, jusqu'à l'intersection du chemin de Belle Anse et Gaspé ; de là, suivant le dit chemin, 52 chaînes, plus ou moins, jusqu'à la profondeur du premier rang nord ; de là, suivant le trait-quarré de la dite profondeur du 3me rang du chemin de Belle Anse et Gaspé ; de là, suivant le dit trait-quarré jusqu'à l'intersection de la ligne de division entre les cantons de Malbaie et de Douglas.

40 V. C. 44. SANCTIONNE LE 28 DECEMBRE 1876.

La paroisse de St-Fabien.

Détachée de la municipalité du Bic.

Proclamation du 12 février, 1885.

La paroisse devra comprendre une étendue de territoire d'environ 9 milles de front sur environ 7 milles de profondeur, contenant les 6 premiers rangs ou concessions de terres de la seigneurie de Nicolas Rioux ou de la Baie du Hâ-Hâ, le susdit territoire borné comme suit : vers le nord-ouest, au fleuve St-Laurent, et les îles et îlets vis-à-vis la dite paroisse ; vers le nord-est, à la ligne seigneuriale du Bic ; vers le sud-est, au cordon qui sépare la 6me concession des terres de la 7me ; et vers le sud-ouest, à la ligne paroissiale de St-Simon de la Baie du Hâ-Hâ, unissant de plus à la dite paroisse toutes les terres en seigneurie au-delà de la susdite borne sud-est, et ce jusqu'à ce que le défrichement des terres et la population de ces lieux permettent d'y ériger une ou plusieurs autres paroisses à part de celle de St-Fabien.

Organisée le 20 juillet 1855, en vertu de l'acte municipal de 1855.

Annexion :

Détachée de St. Simon.

Proclamation du 12 avril, 1886.

" Tout le territoire contenant environ vingt et un arpents de front, dans le deuxième rang de la dite paroisse de Saint Simon, étant les Nos. 261, 262, 263, 264, 265, 266, 267, 268, 269, 270, 271 et 272, du cadastre officiel de la paroisse de Saint Simon, formant un territoire d'environ six cent six arpents en superficie."

Municipalite de St-Simon de la Baie Ha-Ha.

Proclamation du 12 fevrier, 1885.

La paroisse devra comprendre une étendue de territoire d'environ neuf milles de front sur environ sept milles de profondeur, qui renferme les 6 premiers rangs ou concessions

bay of Malbaie and the waters of the Gulf of St-Lawrence ; to the west by the west line of lot No. 19 of the first range north, for the distance of fifty chains, more or less, to the intersection of the Belle Anse and Gaspé road ; thence, following such road, fifty-two chains, more or less, to the depth of the first range north ; thence, following the *trait-carré* of the said depth, more or less, to the *trait-carré* of the depth on the third range of the Belle Anse and Gaspé road ; thence, following the said *trait-carré*, to the intersection of the said division line of the townships of Malbaie and Douglas.

40 V. C. 44, ASSENTED TO THE 28TH DECEMBER 1876

The parish of St-Fabien.

Detached from the municipality of Bic.

Proclamation of the 12th February, 1885.

The parish shall comprise an extent of territory of about 9 miles in front, by about 7 miles in depth ; containing the first ranges or concessions of the land of the seigniory of Nicolas Rioux or of the Bay of Ha-Ha, the aforesaid mentioned territory bounded as follows : on the north-west, by the river St-Lawrence and the isles and islets opposite the said parish ; on the north-east, by the seigniorial line of Bic ; on the south-east, by the line which separates the 6th concession from the 7th ; and on the south-west, by the parochial line of St-Simon of the Bay of Ha-Ha ; including further in the said parish all the seigniorial lands beyond the aforesaid south-east boundary, until such time as the clearence of the lands and the population will permit one or more parishes, besided that of St-Fabien.

Organized the 20th July 1855, in virtue of the municipal act of 1855.

Annexation :

Detached from St. Simon

Proclamation of the 12th April, 1886.

" All the territory containing about twenty one arpents in front, in the second range of the said parish of Saint Simon, being Nos. 261, 262, 263, 264, 265, 266, 267, 268, 269, 270, 271 and 272, of the official cadastre for the parish of Saint Simon, forming a territory of about six hundred and six arpents in superficie."

Municipality of St-Simon de la Baie Ha Ha.

Proclamation of the 12th February, 1885.

The parish to comprise an extent of territory of about nine miles in front by about seven miles in depth, which contains the first six ranges or concessions of the lands of the

de terres de la seigneurie de Nicolas Rioux, le dit territoire borné vers le nord-ouest, au fleuve St-Laurent, en y ajoutant les îles et îlets qui peuvent se trouver vis-à-vis la dite paroisse ; vers le sud-ouest, à la ligne paroissiale de Notre-Dame-des-Neiges des Trois-Pistoles ; vers le sud-est, au cordon qui sépare la dite sixième concession de la septième ; et vers le nord-est, à la ligne nord-est de la terre d'Abraham Larue, sise et située dans la première concession sur le bord du fleuve St-Laurent, la dite ligne supposée prolongée parallèlement à la ligne paroissiale de Notre-Dame-des-Neiges des Trois-Pistoles, et ce jusqu'à la profondeur des terres de la dite sixième concession, unissant de plus à la dite paroisse tout le territoire en seigneurie situé au de là de la dite ligne sud-est de la susdite paroisse de St-Simon, outre les terres aussi en seigneurie derrière la paroisse de Notre-Dame-des-Neiges des Trois-Pistoles, non comprises dans la dite paroisse, et ce jusqu'à ce que le défrichement des dite terres et la population soient assez considérables pour former une ou plusieurs paroisses à part de celle de St-Simon.

PLUS : *Le territoire en arrière d'icelle borné au nord-est, par une ligne tirée vers le sud-est de l'angle sud-est de la dite paroisse : et au sud-ouest, par la municipalité des Trois-Pistoles.*

PROCLAMATION DU 18 JUIN 1845.

N. B. Le territoire ci-dessus annexé par proclamation du 18 juin 1845 a été érigé en canton ou cantons,

MOINS: *Cette partie comprise dans St-Mathieu de Rioux, par proclamation du 18 août,* 1865.

MOINS: *Cette partie annexée à St-Fabien, par proclamation du 13 avril,* 1886.

Municipalite de Lepage

COMPRENANT

la paroisse de Ste-Flavie de Lepage

Proclamation du 12 février, 1885.

La paroisse devra comprendre une étendue de territoire d'environ 7 milles de front sur environ 9 milles de profondeur, bornée vers le nord-ouest, au fleuve St-Laurent ; vers le sud-ouest, à la ligne paroissiale de Ste-Luce ; vers le nord-est, à la rivière du Grand-Métis ; vers le sud-est, à la ligne qui sépare la seigneurie Lepage et Thibierge des terres incultes de la Couronne, la dite ligne supposée prolongée, jusqu'à la rencontre de la borne nord-est ci-dessus citée.

PLUS: *Un territoire en arrière d'icelle borné au nord-est, par une ligne tirée vers le sud-est de l'an-*

seigniory of Nicolas Rioux, the territory bounded on the north-west, by the river St-Lawrence, including the islands and islets which are opposite the said parish ; on the south-west, by the parochial line of Notre-Dame-des-Neiges des Trois-Pistoles ; on the south-east, by the line which separates the sixth range from the seventh ; and on the north-east, by the north-east line of the land of Abraham Larue, situate and being in the first concession on the bank of the river St-Lawrence, the said line supposed to extend parallel to the parochial line of Notre-Dame-des-Neiges des Trois-Pistoles, as far as the depth of the lands of the said sixth concession, joining also as forming part of the said parish all the seigniorial territory situate beyond the said south-east line of the said parish of St-Simon, also the seigniorial lands in rear of the parish of Notre-Dame-des-Neiges des Trois-Pistoles, not contained in the said parish, until the clearance of the said lands and the population be sufficient to erect one or more parishes besides that of St-Simon.

PLUS: *The territory in rear thereof bounded on the north-east, by a line drawn towards the south-east from the south-east angle of the said parish ; and on the south-west, by the municipality of Trois-Pistoles.*

PROCLAMATION OF THE 18TH JUNE 1845.

N. B. The above territory annexed by proclamation of the 18th June 1845 has been erected into township or townships.

MINUS : *That part comprised in St. Mathieu de Rioux, by proclamation of the 18th August,* 1865.

MINUS : *That part annexed to St-Fabien, by proclamation of the 12th April,* 1886.

Municipality of Lepage

BEING

the parish of Ste-Flavie de Lepage.

Proclamation of the 12th February, 1885

The parish shall comprise an extent of territory of about 7 miles in front by about 9 miles in depth, bounded on the north-west, by the River St. Lawrence ; on the south-west, by the parochial line of Ste-Luce ; on the north-east, by the river Grand Métis ; on the south-east, by the line which divides the seigniory Lepage and Thibierge from the waste lands of the Crown, the line supposed to extend, until its joins the north-east boundary aforesaid,

PLUS: *The territory in rear thereof bounded on the north-east by a line drawn towards the south-*

gle sud-est de la dite paroisse : et au sud-ouest, par la municipalité de Lessard.

PROCLAMATION DU 18 JUIN 1845.

N. B.—Le territoire ci-dessus annexé par proclamation du 18 juin 1845, a été érigé depuis en canton ou cantons.

MOINS : *Cette partie comprise dans St-Octave de Métis par proclamation du 11 décembre,* 1860.

MOINS : *Cette partie comprise dans St-Joseph de Lepage par proclamation du 29 septembre.* 1873.

MOINS : *Cette partie comprise dans Ste-Angèle de Mérici par proclamation du* 18 *mars,* 1869.

MOINS : *Les limites du village de Mont Joli par proclamation du* 23 *octobre,* 1880.

N. B. Cette municipalité n'est pas connue sous le nom de " Lepage " mais sous celui de " Ste-Flavie ".

La paroisse de St-Anaclet de Lessard.

Détachée de Ste Luce et de Rimouski.

Proclamation du 9 mai, 1859.

Sera bornée comme suit : au nord-est, par la paroisse de Ste-Luce, telle que limitée par décret du 28 août 1829 ; au nord-ouest, par la ligne qui sépare le premier rang du second dans partie de la seigneurie de Lessard, à partir de la dite paroisse de Ste-Luce, jusqu'à la ligne qui sépare la dite seigneurie de Lessard de la seigneurie de St-Germain de Rimouki ; de là, dans une direction sud-est, suivant la dite ligne de séparation entre les dites deux seigneuries, jusqu'à la ligne qui sépare le 2e rang du 3e dans la dite partie de la seigneurie de St-Germain de Rimouski; de là, dans une direction sud-ouest, suivant la dite ligne de séparation entre les dits 2e et 3e rangs, jusqu'à la ligne qui sépare la terre de Michel Collin de celle d'Etienne St-Laurent, toutes deux situées dans le même 3e rang ; au sud-ouest, partie par la dite ligne de séparation entre les terres des dits Michel Collin et Etienne St-Laurent et partie par celle qui sépare la terre de Ferdinand Roy de celle de Calixte Caron, toutes deux situées dans le 4e rang de la dite parti de la seigneurie de St-Germain de Rimouski ; au sud-est, par le canton de Neigette ; la dite paroisse étant telle que canoniquement érigée par décret daté du 10 mars 1858.

east from the south-east angle of the said paaish ; and on the south-west, by the municipality of Lessard.

PROCLAMATION OF THE 18TH JUNE, 1845.

N. B.—The above territory annexed by proclamation of the 18th June 1845, has been erected in towdship or townships.

MINUS : *This part comprised in St-Octave de Métis, bo proclamation of the 11th December,* 1860.

MINUS : *That part comprised in St-Joseph de Lepage, by proclamation of the 29th September,* 1873.

MINUS : *That sart comprised in Ste-Angèle de Merici, by proclamation of the 18th March,* 1869.

MINUS : *The limits of the village of Mont Joli, by proclamation of the 23rd October,* 1880.

N. B. This municipality is not knon under the name of " Lepage " but under the name of " Ste-Flavie ".

The parish of St. Anaclet de Lessard.

Detached from Ste. Luce and Rimouski.

Proclamation of the 9th May, 1859.

Shall be bounded as follows :—towards the north-east, by the parish of Ste. Luce, as circumscribed by decree of the 28th August 1829; towards the north-west, by the line which separates the 1st range from the 2nd in part of the seigniory of Lessard, from the said parish of Ste. Luce, to the line which separates the said seigniory of Lessard from the seigniory of St. Germain de Rimouski; thence, south-eastwardly, following the said line of separation between the said 2 seigniories, to the line which separates the 2nd range from the 3rd in the said part of the seigniory of St. Germain de Rimouski; thence, south-westwardly, following the said line of separation between the said 2nd and 3d ranges, to the line which separates the land of Michel Collin from that of Etienne St. Laurent, both situate in the same 3d range ; towards the south-west, partly by the said line of separation between the land of the said Michel Collin and Etienne St. Laurent and partly by that which separates the land of Ferdinand Roy from that of Calixte Caron, both situate in the 4th range of the said part of the seigniory of St. Germain de Rimouski ; towards the south-east, by the township of Neigette ; the said parish being as canonically erected by decree dated the 10th March 1858.

Annexion :

Détachée de Ste-Luce.

Proclamation du 6 aout, 1861.

Une étendue de territoire d'environ un mille de front sur environ 4 milles de profondeur, bornée comme suit, savoir : vers le sud-ouest, par la ligne qui sépare l'une de l'autre les paroisses de St-Anaclet de Lessard et de Ste-Luce ; vers le nord-ouest, à partir de la dite ligne de séparation entre les dites deux paroisses, par la ligne qui sépare le 1er rang du 2e dans la seigneurie de Lessard, jusqu'à l'intersection de la ligne qui sépare la terre de Jean-Baptiste Proulx de celle de Pierre Lavoie dans le dit 2e rang ; vers le nord-est, partie par la dite ligne de séparation entre les terres des dits Jean-Baptiste Proulx et Pierre Lavoie, partie par la ligne qui sépare la terre de Victor Proulx de celle de Pierre Langlois, dans le 3e rang de la dite seigneurie, et partie par la ligne qui sépare la terre de Olivier Roy de celle de Samuel Roy, dans le 4e rang de la même seigneurie ; vers le sud-est, par le canton de Neigette.

Annexion :

Détachée de Rimouski.

Proclamation du 4 juin, 1862.

Cette partie de la paroisse de St-Germain de Rimouski, comprenant une étendue de territoire de 36 arpents de front sur 40 arpents de profondeur, bornée comme suit, savoir : vers le nord-est et le sud-est, par la paroisse de St-Anaclet de Lessard, telle que circonscrite par le Décret Canonique du 10 mars 1858 ; vers le sud-ouest, par la ligne qui sépare la terre de François Couture de celle de Pierre Côté, situées l'une et l'autre dans le second rang de la dite seigneurie ; et vers le nord-ouest, par la ligne qui sépare le dit second rang du premier.

Municipalite de Rimouski

COMPRENANT

la paroisse de St-Germain.

Proclamation du 12 février, 1855.

La paroisse devra comprendre les seigneuries de Rimouski et de Saint-Barnabé, comprenant une etendue de territoire d'environ douze milles de front sur environ six milles de profondeur, bornée vers le nord-ouest, par

Annexation :

Detached from Ste. Luce.

Proclamation of the 6th August, 1861.

An extent of territory of about one mile in front by about 4 miles in depth, bounded as follows, that is to say : towards the south-west, by the line which separates the parishes of Ste. Anaclet de Lessard and of Ste. Luce one from the other ; towards the north-west, beginning at the said line of separation between the two said parishes, by the line which separates the 1st range from the 2nd in the seigniory of Lessard, to the line which separates the land of Jean-Baptiste Proulx from that of Pierre Lavoie, the said 2nd range ; towards the north-east, partly by the said line of separation between the lands of the Jean-Baptiste Proulx and Pierre Lavoie, partly by the line which separates the land of Victor Proulx from that of Pierre Langlois, in the 3nd range of the said seigniory, and partly by the line which separates the land of Olivier Roy from that of Samuel Roy, in the 4th range of the same seigniory ; towards the south-east, by the township of Neigette.

Annexation :

Detached from Rimouski.

Proclamation of the 4th June, 1862.

That part of the parish of St. Germain de Rimouski, comprising and extent of territory of 36 arpents in front by 40 arpents in depth; bounded as follows, to wit : towards the north-east and south-east, by the parish of St. Anaclet de Lessard, as circumscribed by the Canonical Decree of the 10th of March 1858 ; towards the south-west, by the line which separates the land of François Couture from that of pierre Côté, both situate in the second range of the said seigniory ; and towards the north-west, by the line which separates the said second range from the first.

Municipality of Rimouski

BEING

the parish of St. Germain.

Proclamation of the 12th February, 1855.

The parish shall comprise the seigniories of Rimouski and St. Bernabé, and of an extent of territory of about 12 miles in front by about six miles in depth, bounded on the north-west, by the River St. Lawrence ; on

le fleuve St-Laurent ; vers le sud-est, par les terres incultes de la Couronne ; vers le sud-ouest, par la ligne seigneuriale du Bic ; et vers le nord-est, par la ligne seigneuriale de la Molaie.

PLUS : *L'étendue de terre en arrière d'icelle, bornée au nord-est, par une ligne tirée vers le sud-est depuis l'angle sud-est de la dite paroisse ; et au sud-ouest, par la municipalité du Bic.*

PROCLAMATION DU 18 JUIN 1845.

N. B. Le territoire ci-dessus annexé par proclamation du 18 juin 1845, a été depuis érigé en cantons.

MOINS : *Cette partie annexée à Ste-Cécile du Bic, par proclamation du 3 juillet* 1851.

MOINS : *Cette partie annexée à St-Anaclet, par proclamation du 4 juin* 1862.

MOINS : *Les limites de la ville de Rimouski, par 32 V., c.* 71.

MOINS : *Cette partie comprise dans la paroisse de N.-D. du Sacré-Cœur, par proclamation du 17 juillet*, 1876.

MOINS : *Cette partie comprise dans Ste-Anne de la Pointe au Père, par proclamation du 10 octobre*, 1882.

MOINS : *Cette partie annexée à Ste-Blandine, par proclamation du 15 juin* 1885.

MOINS : *Cette partie comprise dans St-Anaclet, par proclamation du 9 mai* 1859.

MOINS : *Cette partie comprise dans Ste-Blandine, par proclamation du 1er mars*, 1882.

La paroisse de St. Mathieu de Rioux.

Détachée de St. Simon.

Proclamation du 18 aout, 1865.

Comprendra une étendue de territoire d'environ 9 milles de front sur une profondeur moyenne de 4½ milles, étant bornée comme suit : au nord-est, par la paroisse de St. Fabien, telle que canoniquement érigée le 11 décembre 1828 : au sud-est, par la ligne qui sépare le 6e du 7e rang dans la seigneurie de Nicolas Rioux ; au sud-ouest, par la paroisse de Notre-Dame des Neiges de Trois-Pistoles, telle que canoniquement érigée le 9 novembre 1827 ; au nord-ouest, partie par la ligne de séparation entre les 1er et 2d rangs de la dite seigneurie, depuis la dite paroisse de Notre-Dame des Neiges de Trois-Pistoles, jusqu'à la ligne qui sépare la terre de Raphaël Rioux de celle de Jean-Baptiste Michaud, située dans le dit 2d rang, partie par la cime de la montagne située en arrière du dit 1er rang, depuis la dite ligne de séparation entre

the south-east, by the waste lands of the Crown ; on the south-west, by the seigniorial line of Bic ; and on the north-east, by the seigniorial line de la Molaie.

PLUS : *The tract in rear thereof, bounded on the north-east, by a line drawn south-easterly from the south-eastern angle of the said parish ; and on the south-west, by the municipality of Bic,*

PROCLAMATION OF THE 18TH JUNE 1845.

N. B. The above territory annexed by proclamation of the 18th June 1845, has since been erected into townships.

MINUS : *That part annexed to Ste. Cécile du Bic, by proclamation of the 3rd July* 1851.

MINUS : *That part annexed to St. Anaclet, by proclamation of the 4th June* 1862.

MINUS : *The limits of the town of Rimouski, by 32 V., c.* 71.

MINUS : *That part comprised in the parish of N.-D. du Sacré-Cœur, by proclamation of the 17th July*, 1876.

MINUS : *That part comprised in Ste. Anne de la Pointe au Père, by proclamation of the 10th October*, 1882.

MINUS : *That part annexed to Ste. Blandine, by proclamation of the 15th June*, 1885.

MINUS : *That part comprised in St. Anaclet, by proclamation of the 9th May*, 1859.

MINUS : *That par comprised in Ste. Blandine, by proclamation of the 1st March*, 1882.

The parish of St. Mathieu de Rioux.

Detached from St. Simon.

Proclamation of the 18th August, 1865.

Shall comprise an extent of territory of about 9 miles in front by a mean depth of about 4½ miles ; being bounded as follows ; to the north-east, by the parish of St. Fabien, as canonically erected on the 11th December 1828 ; to the south-east, by the line which separates the 6th from the 7th range in the said seigniory of Nicolas Rioux ; to the south-west, by the parish of Notre-Dame des Neiges de Trois-Pistoles, as canonically erected on the 9th November 1827 ; to the north-west, partly by the line of separation between the 1st and 2d ranges of the said seigniory, from the said parish of Notre-Dame des Neiges de Trois-Pistoles, to the line which separates the land of Raphaël Rioux from that of J. B. Michaud, situate in the said 2d range, partly by the crest of the Mountain situate in rear of the said 1st range,

les terres des dits Raphaël Rioux et Jean-Baptiste Michaud, jusqu'à celle qui sépare une autre terre possédée par le dit Jean-Baptiste Michaud, dans le dit 2d rang de la terre de Pierre Jean aussi située dans le 2d rang, et partie par la ligne qui sépare le dit 2d rang du 3e aussi dans la dite seigneurie de Nicolas Rioux, depuis la dite ligne de séparation entre les terres des dits Jean-Baptiste Michaud et Pierre Jean, jusqu'à la dite paroisse de St. Fabien.

La paroisse de St. Donat.

Détachée de Ste Luce.

Proclamation du 10 mars, 1869.

La dite étendue de territoire, étant de forme irrégulière et comprenant une partie des seigneuries de Lepage et Thibierge et Lessard ou La Mollaie, démembrées de la paroisse de Ste-Luce, ainsi qu'une partie du canton de Neigette, le tout ayant environ 7 milles et demi de front sur 4½ milles à 6 milles de profondeur et bornée comme suit : vers le sud-est, partie au cordon entre les 3e et le 4e rangs, dans le dit canton de Neigette, partie au Mont-Commis dans la dite seigneurie Lepage et Thibierge, et partie à la ligne de séparation entre la dite seigneurie Lepage et Thibierge et le canton de Fleuriau ; vers le nord-est, par la ligne de séparation entre les paroisses de Sainte Luce et de Sainte Flavie ; vers le sud-ouest, par la ligne de séparation entre la dite paroisse de Sainte Luce et celle de Saint Anaclet.

MOINS : *La partie du canton de Neigette. Art. 29 du Code Municipal.*

La ville de Saint-Germain de Rimouski.

Détachée de la paroisse de St. Germain de Rimouski.

Bornée en front, par le fleuve St-Laurent ; en arrière, à une ligne droite tirée par un arpenteur, à angles droits sur la route de l'église à une distance de douze arpents du dit fleuve ; au sud-ouest, à la terre de Germain Langis, et à l'emplacement et demeure de François Magloire Derome, inclusivement ;

from the said line of separation between the lands of the said Raphaël Rioux and Jean-Baptiste Michaud, to that which separates another land possessed by the said Jean-Baptiste Michaud, in the said 2d range, from the land of Pierre Jean also situate in the said range, and partly by the line which separates the said 2d range from the 3d, also in the said seigniory of Nicolas Rioux, from the said line of separation between the lands of the said Jean-Baptiste Michaux and Pierre Jean, to the said parish of St. Fabien.

The parish of St. Donat.

Detached from Ste Luce.

Proclamation of the 10th March, 1869.

An extent of territory being of irregular form and comprising part of the seigniories of Lepage and Thibierge and Lessard or La Mollaie, detached from the parish of Sainte Luce, and also a part of the township of Neigette, the whole being about 7½ miles in front by 4½ miles to 6 miles in depth, bounded in the following manner ; towards the south-east, partly by the line between the 3rd and 4th ranges in the said township of Neigette, partly by Mount-Commis in the said seigniory of Lepage and Thibierge and partly by the line of separation between the said seigniory of Lepage and Thibierge and the township of Fleuriau ; towards the north-east, by the line of separation between the parish of Ste. Luce and Ste. Flavie ; towards the south-west, by the line of separation between the said parish of Ste. Luce and that of St. Anaclet.

MINUS : *That part of the township of Neigette. Art. 29 of the Municipal Code.*

The town of Saint-Germain de Rimouski.

Detached from the parish of St. Germain de Rimouski.

Bounded in front, by the river St. Lawrence ; in rear, by a straight line, drawn by a surveyor, at right angles to the by-road leading to the church, at a distance of twelve arpents from the said river ; towards the south-west, by the property of Germain Langis, and the lot of land and residence of François Magloire Derome, inclusively : and

au nord-est, à la terre d'Hubert St-Laurent, aussi inclusivement.

32 V. C. 71 SANCTIONNE LE 5 AVRIL 1869.

N. B. Séparée du comté pour les fins municipales et soumise au Code Municipal pour les autres fins.

Pour nouveaux pouvoirs voir : 54 V. c. 82. Sanctionné le 30 décembre, 1890.

La paroisse de Ste-Angele de Merici.

Détachée de Ste Flavie de Lepage et de St-Octave de Métis.

Proclamation du 18 mars, 1869.

Une étendue de territoire de forme irrégulière ayant environ neuf milles de front sur environ huit milles de profondeur, bornée comme suit, savoir : au nord-ouest, par les terres du cinquième rang de la seigneurie Lepage et Thibierge ; au sud-ouest, par une ligne passant entre les lots 7 et 8 du sixième rang de la dite seigneurie Lepage et Thibierge, depuis le cordon entre le cinquième et le sixième rangs jusqu'à la rivière Neigette, et entre les lots trente-quatre et trente-cinq du dit septième rang au sud de la rivière Neigette, la dite ligne allant sud-est devant être prolongée et suivie jusqu'au cordon extérieur de la dite seigneurie Lepage et Thibierge ; délà, par la ligne centrale du canton de Fleuriau tirée entre les lots trente-trois, trente-quatre des rangs trois, quatre, cinq et six du dit canton de Fleuriau ; au sud-est, par le canton du sixième rang du dit canton de Fleuriau, depuis la ligne centrale jusqu'à la ligne entre le dit canton et le canton de Cabot, allant sud-est, jusqu'à la ligne entre les terres arpentées sur le côté du chemin Matapédia et le lot trente-trois du premier rang du dit canton de Cabot, et suivant cette ligne, courant nord-est, jusqu'au cordon, en le premier et le deuxième rangs ; suivant ce cordon, courant nord-ouest, jusqu'à la ligne entre les lots arpentés sur le côté nord du chemin Matapédia et le lot vingt-quatre du deuxième rang du canton de Cabot, et suivant cette ligne, courant nord-est, jusqu'au cordon entre les deuxième et troisième rangs du dit canton de Cabot ; au nord-est par une ligne allant au nord, suivant les cordons entre le deuxième rang, d'un côté, et le troisième rang, les terres arpentées sur le côté sud du chemin Kempt et la seigneurie Métis, de l'autre, jusqu'à la ligne entre les lots numéro un, dans les rangs deux et un et les lots dix-neuf, dans les rangs D et C, dans le dit canton

towards the north-east, by the land of Hubert St. Laurent, also inclusively.

32 V. C. 71 ASSENTED TO THE 5TH APRIL 1869.

N. B. Separated from the county for municipal purposes but subject to the Municipal Code for other purposes.

For more powers *vide :* 54 V., c. 82. Assented to the 30th December, 1890.

The parish of Ste. Angele de Merici.

Detached from Ste. Flavie de Lapage and St. Octave de Métis.

Proclamation of the 18th March, 1869.

An extent of territory of irregular figure being about nine miles in front by about eight miles in depth, bounded and limitted af follows, that is to say : on the north-west, by the lands of the fifth range of the seigniory of Lepage and Thibierge ; on the south-west, by a line passing between the number seven and eight in the sixth range of the said seigniory of Lepage and Thibierge, from the line between the fifth and sixth ranges, to the river Neigette, and between the lots number thirty-four and thirty-five in the said seventh range, south of the river Neigette, the said line bearing south-east being prolonged and continued up, to the exterior limit or outline of the said seigniory of Lepage and Thibierge ; thence, by the centre line of the township of Fleuriau drawn between the lots numbers thirty-three and thirty-four in the third, fourth, fifth and sixth ranges of the said township of Fleuriau ; on the south-east, by the limit line of the 6th range of the said township of Fleuriau, from the centre line to the line between the said township and the township of Cabot, in a south-easterly direction, as far as the line between the surveyed lots on the south side of the Matapedia road and the lot number 33 in the first range of the said township of Cabot and following the line, in a north-east course, to the line between the first and second ranges ; thence, along the said line, a north-west course, to the line between the surveyed lots on the north side of the Matapedia road and the lot number twenty-four of the said second rang of the township of Cabot, and following this line, on a north-east course, to the line between the second and third ranges of the said township of Cabot ; on the north-east, by a line bearing northwardly following the lines between the second range, on one side, and the third

de Cabot, et suivant cette ligne, vers le sud-ouest, entre les dits rangs deux et un et D et C, dans le canton de Cabot, et dans la seigneurie Lepage et Tibierge, jusqu'au point où elle rencontre le cordon des terres arpentées, sur le côté nord-est de la rivière Métis, et suivant ce cordon, jusqu'à la ligne entre les lots vingt-sept et vingt-huit, appartenant à Edouard Bélanger et Zéphirin Muré, sur le côté sud de la rivière Métis, par la ligne entre les lots appartenant à Prudent Roussel et à Jean-Baptiste Gagnon, jusqu'au cordon entre le sixième et le cinquième rangs, dans la seigneurie Lepage et Tibierge.

MOINS ; *Les parties des cantons Fleuriau et Cabot.*

La paroisse de St-Joseph de Lepage

Détachée de Ste Flavie.

Proclamation du 29 septembre, 1873.

Une étendue de territoire de forme irrégulière, d'environ sept milles de front, sur deux concessions de profondeur ; bornée par le nord-ouest, au troisième rang des concessions de la paroisse de Sainte-Flavie ; par le sud-est, à la paroisse de Sainte-Angèle de Merici ; par le sud-ouest, à la paroisse de St-Donat ; et par le nord-est, à la paroisse de St-Octave de Métis.

La paroisse de N.-D. du Sacre-Cœur.

Détachée de St-Germain de Rimouski.

Proclamation du 17 juillet, 1876.

Un certain territoire d'environ cinq milles de front, comme suit, savoir : au nord-ouest, par le fleuve St-Laurent ; au nord-est, par la ligne qui sépare les lots numéros soixante et seize et soixante et dix-sept, étant la limite sud-ouest de la ville de St-Germain de Rimouski ; à l'est et au sud-est, par la rivière Rimouski ; au sud, par le canton de Macpès ; et au sud-ouest, par la ligne nord-est des lots numéros 18 dans le premier rang de la seigneurie de Rimouski, vingt-deux dans le

range, the surveyed lots on the south side of the Kempt road and the seigniory of Métis, on the other, as far as the line between the lots number one in the second and first ranges and the lots number nineteen in the ranges letter D and C, in the said township of Cabot, and following this line, towards the south-west, between the said first and second ranges and ranges letter D and C in the township of Cabot, and in the seignory of Lepage and Thibierge, to the point where it meets the limit line of the surveyed lands on the north-east side of the river Métis, and following this limit line, to the line between the lots numbers twenty-seven and twenty-eight, belonging to Edouard Bélanger and Zéphirin Muré, on the south side of the river Métis, north of the river Métis, by the line between the lots belonging to Prudent Roussel and Jean-Baptiste Gagnon, to the line between the sixth and fifth ranges in the seigniory of Lepage and Thibierge.

MINUS : *Parts of the township of Fleuriau and Cabot.*

The parish of St-Joseph de Lepage

Detached from Ste Flavie.

Proclamation of the 29th September, 1873.

A extent of territory of irregular figure, of about seven miles in front by two concessions in depth ; bounded as follows, that is to say : on the north-west, by the third range of concessions in the parish of Ste. Flavie ; on the south-east, by the parish of Ste. Angèle de Mérici ; on the south-west, by the parish of St. Donat ; and on the north-east, by the parish of St. Octave de Métis.

The parish of N.-D. du Sacre-Cœur.

Detached from St-Germain de Rimouski.

Proclamation of the 17th July, 1876.

A certain tract of land containing about five miles in front, bounded as follows, to wit : on the north-west, by the river St. Lawrence ; on the north-east, by the line separating lots Nos. seventy-six and seventy-seven, being the south-western limit of the town of St. Germain de Rimouski ; on the east and south-east, by the river Rimouski ; on the south, by the township of Macpès ; on the south-west, by the north-eastern line of lots numbers eighteen in the first range of the

second rang, six dans le troisième rang, cinq dans le quatrième rang, au nord-ouest du Rigo Marbre, et 6 au sud-est du Rigo Marbre, la dite ligne étant la ligne de division entre les paroisses de Ste. Cécile du Bic et de Notre-Dame du Sacré-Cœur.

Le village de Mont-Joli.

Détaché de Ste Flavie.

Proclamation du 23 octobre, 1880.

Le territoire borné et décrit comme suit, savoir :

1. Toute la partie de terre qui se trouve comprise entre la ligne du Chemin de Fer Intercolonial et le troisième rang de la paroisse de Sainte-Flavie, allant à l'est, du chemin Matapédia ou Sainte-Flavie, jusqu'à la terre de Lazare Dallaire, inclusivement.

2. Trois arpents de front sur environ neuf arpents et trois quarts en profondeur sur la terre de Norbert Blanchet, sur le côté sud-ouest, et s'étendant jusqu'au dit chemin Matapédia, à partir du fronteau supérieur de la dite terre de Norbert Blanchet, allant vers le nord-ouest, jusqu'au lot ou emplacement ci-devant occupé par Octave Chrétien, et maintenant en la possession de Jean-Baptiste Beaulieu, inclusivement.

3. Deux arpents de front sur environ trois arpents de profondeur du côté nord-est, et s'étendant du dit chemin Matapédia sur la terre de Jean-Baptiste Saucier, depuis le terrain du dit Chemin de Fer Intercolonial, courant au nord-ouest, jusqu'à vis-à-vis le lot du susdit Jean-Baptiste Beaulieu.

4. Tout le terrain appartenant au Gouvernement occupé par le Chemin de Fer Intercolonial, variant de largeur, prenant au sud au terrain sus-nommé en premier et en second lieu, au nord au terrain sus-nommé en deuxième et troisième lieu pour une partie et tracé sur les terres de Alexandre Marquis, Thomas Beaulieu et Jean Chaurette, pour l'autre partie par une ligne double tracée sur le plan en encre rouge et noire, à prendre depuis la ligne sud-ouest du dit Norbert Blanchet, courant à l'est jusque vis-à-vis l'emplacement du susdit Lazare Dallaire ; le tout conformément a et démontré sur le plan accompagnant le rapport marquant les lignes de séparation entre le territoire devant être ainsi érigé comme municipalité du village de Mont-Joli, par une ligne double tracée en encre noir et rouge tout le tour de la dite seigniory of Rimouski, twenty-two in the second range, six in the third range, 5 in the 4th range north-west of Rigo Marbre, and 6 to south-east of Rigo Marbre, said line being the division line between the parishes of Ste. Cécile du Bic, and of Notre-Dame du Sacré-Cœur.

The village of Mont-Joli.

Detached from Ste Flavie.

Proclamation of the 23rd October, 1880.

The territory bounded and described as follows, to wit :

1. All that part which is found comprised within the line of the Intercolonial Railway and the third range of the parish of Ste. Flavie, from the Ste. Flavie or Matapédia road, going eastward, as far as the land of Lazare Dallaire, inclusively.

2. Three arpents in front by about nine arpents and three quarters in depth on the land of Norbert Blanchet, on the south-west side, and extending to the said Matapédia road from the upper front (*fronteau supérieur*) of the said land of Norbert Blanchet, running north-westwardly, as far as the lot or emplacement formerly occupied by Octave Chrétien, and now in possession of Jean-Baptiste Beaulieu, inclusively.

3. Two arpents in front by about three arpents in depth on the north-east side, and extending to the Matapédia road, on the land of Jean-Baptiste Saucier, from the land of the Intercolonial Railway, running north-west, till opposite the lot of the aforesaid Jean-Baptiste Beaulieu.

4. All the land belonging to the Government, occupied by the Intercolonial Railway, varying in breadth, starting on the south from the lands above mentioned in the first and second place, on the north from the aforesaid lands, in the second and third place in part as traced on the lands of Alexandre Marquis, Thomas Beaulieu and Jean Chaurette, for the other part, by a line shewn on the plan as a double line in red and black ink ; starting from the south-west line of the aforesaid Norbert Blanchet, going eastward as far as opposite the lot of the aforesaid Lazare Dallaire ; the whole in conformity with and as shewn on the plan accompanying the said report, distinguishing the lines of division between the territory about to be erected as the municipality of the village of Mont-Joli, by a red and black double line, all around

municipalité du village, et divisant ce territoire de la municipalité locale de Sainte-Flavie, est et sera détaché de la municipalité de la paroisse de Sainte-Flavie, dans la première division du comté de Rimouski.

La paroisse de Ste. Anne de la Pointe au Pere.

Détachée de St. Germain de Rimouski et de Ste Luce de Lessard.

Proclamation du 10 octobre, 1882.

1. Une partie de la paroisse de Saint-Germain de Rimouski, d'environ quatre-vingt-neuf arpents de front, à prendre dans le premier rang, au sud-ouest de la ligne de division entre les paroisses de Saint-Germain de Rimouski et de Sainte-Luce, sur la profondeur du dit premier rang.

2. Une partie de la dite paroisse de Sainte-Luce, adjoignant au nord-est le territoire ci-haut décrit, mesurant environ trente arpents de largeur sur toute la profondeur du premier rang.

La dite paroisse de Sainte-Anne de la Pointe-au-Père est bornée comme suit, savoir :

Vers le nord-ouest, par le fleuve St-Laurent ; vers le sud-est, par le fronteau entre le premier et le second rang des seigneuries de Rimouski et Lessard ; vers le nord-est, par la ligne qui divise les Nos. 142 et 145 du cadastre officiel de la paroisse de Sainte-Luce ; et vers le sud-ouest, par la ligne qui divise les Nos. 84 et 85 du cadastre de la paroisse de Saint-Germain de Rimouski.

La paroisse de Ste-Felicite.

Détachée de Matane.

Proclamation du 25 juin 1870.

Comprenant partie de l'augmentation de la seigneurie de Matane et des cantons de Saint-Denis et de Cherbourg, comprenant une étendue de territoire de neuf milles et quart de front et d'environ sept milles de profondeur, et bornée au nord, par le fleuve St-Laurent ; au sud, dans le canton de Saint-Denis, par la ligne de séparation entre le septième et le huitième rangs, et dans le canton de Cherbourg, par la ligne de séparation entre le cinquième et le sixième rangs ; à l'est, dans le premier rang, par la ligne de séparation entre les terres No. 30 et No. 31,

the said village municipality, and separating it from the local municipality of Ste. Flavie, shall be detached from the municipality of the parish of Ste. Flavie, in the first division of the county of Rimouski.

The parish of Ste Anne de la Pointe au Pere.

Detached from St. Germain de Rimouski and from Ste. Luce de Lessard.

Proclamation of the 10th October, 1882.

1. A part of the parish of Saint Germain de Rimouski, of about eighty-nine arpents in front, to be taken off the first range, to the south-west of the division line between the parishes of Saint-Germain de Rimouski and Sainte-Luce, by the depth of the said first range.

2. A part of the said parish of Sainte-Luce adjoining on the north-east the territory above described, measuring about thirty arpents in width by the whole depth of the first range.

The said parish of Sainte-Anne de la Pointe-au-Père is bounded as follows, to wit :

On the north-west, by the river St-Lawrence ; on the south-east, by the front line between the first and second ranges of the seigniories of Rimouski and Lessard ; on the north-east, by the line which divides Nos. 142 and 145 of the official cadastre of the parish of Sainte-Luce ; and on the south-west, by the line which divides Nos. 84 and 85 of the cadastre of the parish of Saint-Germain de Rimouski.

The parish of Ste-Felicite.

Detached from Matane.

Proclamation of the 25th June, 1870.

Comprising part of the augmentation of the seigniory of Matane, and part of the townships of Saint Denis and of Cherbourg, shall comprise an extent of territory of nine miles and a quarter in front and about seven miles in depth ; bounded on the north, by the River St-Lawrence ; on the south, by the township of St-Denis, by the line of separation between the 7th and 8th ranges ; and in the township of Cherbourg by the line of separation between the fifth and sixth ranges ; on the east, in the first range, by the line of separation between the lots number thirty

et dans les 2me, 3me, 4me, 5me et 6me rangs par la ligne de séparation entre les terres No. 23 et No. 24 ; à l'ouest, partie par la paroisse de St-Jérôme de Matane, à partir du fleuve St-Laurent, jusqu'à la ligne de séparation entre l'augmentation de Matane et le dit canton de St-Denis, partie par la ligne de séparation entre l'augmentation de Matane et le canton de St-Denis, jusqu'au point où la dite ligne rencontre la ligne extérieure du dit canton du côté ouest, et partie par la ligne extérieure du côté ouest, jusqu'au point où elle rencontre la ligne de séparation entre le septième et le huitième rangs du dit canton de St-Denis.

Annexion :

Détaché de la municipalité de Matane.

Toute la partie est du canton de Cherbourg non organisée et ne faisant pas partie de la municipalité de la paroisse de Ste-Félicité, est annexée à la dite municipalité de la paroisse de Ste-Félicité, étant la municipalité plus proche voisine, attendu que cette partie du dit canton ne contient pas trois cents âmes.

Approuvé par Ordre en Conseil le 7 décembre, 1877.

Canton de Cherbourg :

Proclamation du 6 Mai 1864.

Une étendue ou compeau de terrain borné comme suit, savoir : au nord-ouest, par le fleuve St-Laurent ; au sud-est, par les terres incultes de la Couronne ; au nord-est, par le canton projeté de Dalibaire ; et au sud-ouest, partie par le canton de St-Denis et partie par les terres incultes de la Couronne. Commençant à un poteau et borne en pierre plantés sur la rive du fleuve St-Laurent, et définissant l'angle le plus au nord du canton de Saint-Denis susdit, et l'angle le plus à l'ouest de la dite étendue ou compeau de terrain ; de là, le long de la dite ligne extérieure nord-est du canton de St-Denis et sa continuation, sud, 45 degrés est, astronomiquement, 969 chaînes et 60 chaînons, plus ou moins, jusqu'à un poteau et borne en pierre définissant l'angle le plus au sud de la dite étendue ou compeau de terrain ; de là, nord, 66 degrés 45 minutes est, 784 chaînes, plus ou moins, jusqu'à un poteau et borne en pierre définissant l'angle le plus à l'est de la dite étendue ou compeau de terrain ; de là, nord, 45 degrés ouest, 932 chaînes, 50 chaînons, plus ou moins, jusqu'au

and number thirty-one, and in the 2d, 3rd, 4th, 5th and 6th ranges, by the line of separation between the lots number twenty-three and number twenty-four ; on the west, partly by the parish of St-Jérôme de Matane, from the River St-Lawrence to the line of separation between the augmentation of Matane and the said township of Saint-Denis, partly by the said line of separation between the augmentation of Matane and the township of St-Denis, to the point where the said line meets the exterior line of the said township on the west side, and partly by the exterior of the west side, to the point where it meets the line of separation between the seventh and the eight ranges of the said township of St-Denis.

Annexation :

Detached from the municipality of Matane.

All the east part of the township of Cherbourg not organized and not forming part of the Parish of Ste-Félicité, is annexed to the said municipality of the parish of Ste-Félicité, being the nearest adjoining municipality, whereas that part of the said township does not contain three hundred souls.

Approved by Order in Council on the 7th of December, 1877.

Township of Cherbourg :

Proclamation of the 6th May 1864.

A tract or parcel of land bounded and limited as follows, that is to say : towards the north-west, by the river St-Lawrence ; to the south-east, by the waste lands of the Crown ; to the north-east, by the projected township of Dalibaire ; and on the south-west, partly the waste lands of the Crown. Beginning at a post and stone boundary planted on the by the township of St-Denis and partly of bank of the river St-Lawrence and marking the northernmost corner of the township of St-Denis aforesaid and the westernmost corner of the said tract or parcel of land ; thence, along the said north-east outline of the township of St-Denis, and its continuation, south, 45 degrees east, astronomically, 969 chains, 60 links, more or less, to a post and stone boundary marking the southernmost corner of the said tract or parcel of land ; thence, north, 66 degrees 45 minutes east, 784 chains, more or less, to a post and stone boundary marking the easternmost corner of the said tract or parcel of land ; thence, north, 45 degrees west, 932 chains, 50 links, more or

fleuve St-Laurent susdit, à un poteau et borne en pierre définissant l'angle le plus au nord de la dite étendue ou compeau de terrain ; et de là, le long du dit fleuve St-Laurent, dans une direction sud-ouest, jusqu'au point de départ. La dite étendue ou compeau de terrain contenant 65,980 acres, plus ou moins, en superficie.

Canton de Saint-Denis :

Proclamation du 26 Février 1864.

Une étendue ou compeau de terrain borné comme suit, savoir : au nord-ouest, partie par le fleuve Saint-Laurent et partie par la seigneurie de Matane ; au sud-est, par les terres incultes de la Couronne ; au nord-est, par le canton de Cherbourg ; et au sud-ouest, partie par la seigneurie de Matane susdite, et partie pas le canton de Tessier. Commençant à un point sur la rive sud-est du fleuve Saint-Laurent, à un poteau et borne en pierre, définissant l'angle le plus à l'ouest du canton de Cherbourg susdit et l'angle le plus au nord de la dite étendue ou compeau de terrain ; de là, le long de la ligne extérieure sud-ouest du dit canton de Cherbourg, astronomiquement sud, 45 degrés est, 404 chaînes, plus ou moins, jusqu'à un poteau et borne en pierre définissant l'angle le plus à l'est de la dite étendue ou compeau de terrain ; de là, sud, 45 degrés ouest, 658 chaînes, plus ou moins, jusqu'à un poteau et borne en pierre définissant l'angle le plus au sud de la dite étendue ou compeau de terrain ; de là, nord, 45 degrés ouest, 372 chaînes, 20 chaînons, plus ou moins, jusqu'à l'intersection de l'arrière ligne de la seigneurie de Matane susdite, à un poteau et borne en pierre définissant l'angle le plus à l'ouest de la dite étendue ou compeau de terrain ; de là, le long de la dite arrière ligne de la seigneurie de Matane, nord, 70 degrés est, 401 chaînes, 63 chaînons, plus ou moins, jusqu'à l'intersection de la ligne latérale nord-est de la dite seigneurie de Matane, à un poteau et borne en pierre définissant l'angle le plus à l'est de la dite seigneurie de Matane ; de là, le long de la dite ligne latérale nord-est, nord, 46 degrés ouest, 365 chaînes, plus ou moins, jusqu'à l'intersection de la rive nord du fleuve Saint-Laurent, à un poteau et borne en pierre définissant l'angle nord-est de la dite seigneurie et l'angle nord-ouest de la dite étendue ou compeau de terrain ; de là, dans une direction nord-est, le long de la dite rive sud, et suivant ses sinuosités, jusqu'au point de départ. La dite étendue ou compeau de terrain, ainsi désigné, contenant 24,100 acres de terre, plus ou moins, en superficie.

Organisé le 1er janvier 1866.

less, to the river St-Lawrence aforesaid, at a post and stone boundary marking the northernmost corner of the said tract or parcel of land ; and, thence, along the said river St-Lawrence, south-westwardly, to the place of beginning. The said tract or parcel of land containing 65,980 acres more or less in superficies.

The township of St-Denis :

Proclamation of the 26th February 1864

A tract or parcel of land bounded and limited as follows, that is to say : to the north-west, partly by the river St-Lawrence and partly by the seigniory of Matane ; to the south-east, by the waste lands of the Crown ; to the north-east, by the township of Cherbourg ; and to the south-west, partly by the seigniory of Matane aforesaid and partly by the township of Tessier. Beginning at a point, on the south-east shore of the river St-Lawrence, at a post and stone boundary marking the westernmost corner of the township of Cherbourg aforesaid and the northernmost corner of the said tract or parcel of land ; thence, along the south-west outline of the said township of Cherbourg, astronomically south, 45 degrees east, 404 chains, more or less, to a post and stone boundary marking the easternmost corner of the said tract or parcel of land ; thence, south, 45 degrees west, 658 chains, more or less, to a post and stone boundary marking the southernmost corner of the said tract or parcel of land ; thence, north, 45 degrees west, 372 chains, 20 links, more or less, to the intersection of the rear line of the seigniory of Matane aforesaid, at a post and stone boundary marking the westernmost corner of the said tract or parcel of land ; thence, along the said rear line of the seigniory of Matane, north, 70 degrees east, 401 chains, 63 links, more or less, to the intersection of the north-east lateral line of the said seigniory of Matane, at a post and stone boundary marking the easternmost angle of the said seigniory of Matane ; thence, along the said north-east lateral line, north, 45 degrees west, 365 chains, more or less, to the intersection of the north shore of the river St-Lawrence, at a post and stone boundary marking the north-east angle of the said seignory and the north-west angle of the said tract or parcel of land ; thence, north-eastwardly, along the said south shore, and following its sinuosities, to the place of beginning. The said tract or parcel of land thus circumscribed, containing 24,100 acres of land more or less, in superficies.

Organized on the 1st January, 1866.

La paroisse de Saint-Norbert du Cap Chat.

Déta...de de Ste-Anne des Monts.

29 V. C. 52 SEC. 10 SANCTIONNE LE 18 SEPT. 1865.

La paroisse de Saint-Norbert du Cap Chat, telle que désignée comme suit dans l'acte de la ci-devant Province du Canada, 29 Victoria, chapitre 52, section 10, savoir: vers le nord-est, par la paroisse de Sainte-Anne des Monts ; vers le nord-ouest, par le fleuve Saint-Laurent ; vers le sud-ouest, par la ligne qui sépare le vingtième lot du vingt-unième dans les six premiers rangs du canton de Romieu ; vers le sud-est, par le septième rang du même canton et du canton de Cap Chat.

Résolution approuvée par Ordre en Conseil le 26 décembre, 1884.

Annexion :

Partie du canton de Romieu, par 29 V. c. 55.

Les cantons unis de Dalibaire et Romieu.

Détachés de la municipalité de Matane.

Canton de Dalibaire :

Proclamation du 16 aout, 1865.

Une certaine étendue ou compeau de terre borné et limité comme suit :—au nord-ouest, par le fleuve Saint-Laurent ; au sud-est, par les terres vacantes de la Couronne ; au nord-est, par le canton de Romieu ; et au sud-ouest, par le canton de Cherbourg. Commençant à un poteau et borne de pierre plantés sur la rive sud-est du fleuve St-Laurent susdit, et définissant l'angle le plus au nord du dit canton de Cherbourg et l'angle le plus à l'ouest de la dite étendue ou compeau de terre ; de là, le long de la ligne extérieure nord-est du dit canton de Cherbourg, et en continuation du même, sud, 45 degrés est, astronomiquement, 969 chaînes, 60 chaînons, plus ou moins, à un poteau et borne de pierre définissant le coin le plus au sud de la dite étendue du compeau de terre ; de là, nord, 64 degrés est, 763 chaînes, plus ou moins, à un poteau et borne de pierre définissant le coin le plus à l'est de la dite étendue ou compeau de terre ; de là, le long de la ligne de division entre le canton de Romieu susdit et la

The parish of St. Norbert du Cap Chat.

Detached from Ste Anne des Monts.

29 V. C. 52 SEC. 10 ASSENTED TO THE 18TH SEPT. 1865.

The parish of St. Norbert du Cap Chat, described as follows, in the act of the former province of Canada, 29 Victoria, chapter 52, section 10, to wit : north-easterly, by the parish of Ste. Anne des Monts ; north-westerly, by the river St. Lawrence ; south-westerly, by the line which separates the twentieth lot from the twenty-first in the six first ranges of the township of Romieux ; south-easterly, by the seventh range of the same township and of the township of Cap Chatte.

Resolution approved by Order in Council on the 26th December, 1884.

Annexation :

Part of the township of Romieu, by 29 V. c. 55.

The united townships of Dalibaire and Romieu.

Detached from the municipality of Matane.

Township of Dalibaire :

Proclamation of the 16th August, 1865.

A certain tract or parcel of land being bounded and limited as follows :—to the north-west, by the river St. Lawrence ; to the south-east, by the waste lands of the Crown ; to the north-east, by the township of Romieu ; and to the south-west, by the township of Cherbourg. Beginning at a post and stone boundary planted on the south-east bank of the river St. Lawrence aforesaid, and marking the northernmost angle of the said township of Cherbourg and the westernmost angle of the said tract of parcel of land ; thence, along the north-east outline of the said township of Cherbourg, and in continuation of the same, south, 45 degrees east, astronomically, 969 chains, 60 links, more or less, to a post and stone boundary marking the southernmost corner of the said tract or parcel of land ; thence, north, 64 degrees east, 763 chains, more or less, to a post and stone boundary marking the easternmost corner of the said tract or parcel of land ; thence, along the division line between the township of Romieu

dite étendue ou compeau de terre, nord, 45 degrés ouest, 1031 chaînes, 60 chaînons, plus ou moins, jusqu'au fleuve St-Laurent, à un poteau et borne de pierre définissant l'angle le plus à l'ouest du dit canton de Romieu et l'angle le plus au nord de la dite étendue ou compeau de terre ; et de là, le long du dit fleuve St-Laurent, vers le sud-ouest, et suivant ses sinuosités, jusqu'au point de départ.

Canton de Romieu :

Proclamation du 25 juin, 1864.

Une étendue ou compeau de terre borné et limité comme suit :—au nord-ouest, par le fleuve St-Laurent ; au sud-est, par les terres vacantes de la Couronne ; au nord-est, par le canton de Cap Chat ; et au sud-ouest, par le canton projeté de Dalibaire. Commençant à un poteau et borne de pierre plantés sur la rive sud-est du fleuve Saint-Laurent, et marquant le coin le plus à l'ouest du canton de Cap-Chat susdit et le coin le plus au nord de la dite étendue ou compeau de terre ; de là, le long de la ligne extérieure sud-ouest du dit canton de Cap Chat, astronomiquement sud, 45 degrés est, 1039 chaînes, plus ou moins, jusqu'à un poteau et borne de pierre marquant le coin le plus au sud du dit canton de Cap Chat et le coin le plus à l'est de la dite étendue ou compeau de terre ; de là, sud, 64 degrés ouest, 675 chaînes, plus ou moins, jusqu'à un poteau et borne de pierre marquant le coin le plus au sud de la dite étendue ou compeau de terre ; de là, nord 45 degrés ouest, 1031 chaînes, 60 chaînons, plus ou moins, jusqu'au fleuve St-Laurent, à un poteau et borne de pierre marquant le coin le plus à l'ouest de la dite étendue ou compeau de terre ; et de là, le long de la rive sud-est du dit fleuve St-Laurent, vers le nord-est, jusqu'au point de départ.

Résolution approuvée par Ordre en Conseil le 7 décembre, 1877.

MOINS : *Cette partie du canton de Romieu comprise dans la paroisse de St-Norbert du Cap-Chat, par 29 V. c. 52, sec. 10.*

Paroisse de St. Ulric de Matane.

Détachée de la municipalité de Matane.

Proclamation du 1er juin, 1869.

Comprendra une étendue de territoire d'environ huit milles de front dans le pre-

aforesaid and the said tract or parcel of land, north, 45 degrees west, 1031 chains, 60 links, more or less, to the river St. Lawrence, at a post and stone boundary marking the westernmost angle of the said township of Romieu and the northernmost angle of the said tract or parcel of land ; and thence, along the said river St. Lawrence, south-westwardly, and following its sinuosities, to the place of beginning.

Township of Romieu :

Proclamation of the 25th June, 1864.

A tract or parcel of land bounded and abutted as follows :—to the north-west, by the river St. Lawrence ; to the south-east, by the unsubdivided lands of the Crown ; to the north-east, by the township of Cap Chat ; and to the south-west, by the projected township of Dalibaire. Beginning at a post and stone boundary planted on the south-east shore of the river St. Lawrence, and marking the westernmost corner of the township of Cap Chat aforesaid, and the northernmost corner of the said tract or parcel of land ; thence, along the south-west outline of the said township of Cap Chat, astronomically south, 45 degrees east, 1039 chains, more or less, to a post and stone boundary marking the southernmost corner of the said township of Cap Chat and the easternmost corner of the said tract or parcel of land ; thence, south, 64 degrees west, 675 chains, more or less, to a post and stone boundary marking the southernmost corner of the said tract or parcel of land ; thence, north, 45 degrees west, 1031 chains, 60 links, more or less, to the river St. Lawrence, at a post and stone boundary marking the westernmost corner of the said tract or parcel of land ; and thence, along the south-east shore of the said river St. Lawrence, north-eastwardly, to the place of beginning.

Resolution approved by Order in Council, on the 7th December, 1877.

MINUS : *That part of the township of Romieu comprised in the parish of St. Norbert du Cap Chat by 29 V. c. 52, sec. 10.*

Parish of St. Ulric de Matane.

Detached from the municipality of Matane.

Proclamation of the 1st June, 1869.

Shall comprise an extent of territory of about 8 miles in front in the 1st range, and 9

mier rang et neuf milles dans les autres rangs, sur sept milles de profondeur à l'ouest et cinq milles à l'est, borné vers le nord, par le fleuve St. Laurent ; vers l'est, par la seigneurie de Matane ; vers le sud, par la ligne qui sépare les terres du septième rang de celles du huitième rang ; vers l'ouest, partie par la ligne qui sépare le canton de Matane du canton de McNider, jusqu'au point où elle rencontre la rivière Tartigou et partie par la rivière Tartigou, depuis le point où elle rencontre la dite ligne qui sépare les cantons de McNider et Matane l'un de l'autre, jusqu'à celui où elle tombe dans le fleuve St-Laurent.

Annexion :

Détachée de la municipalité de Matane.

Les lots Nos. 2, 3, 4, et la demi nord-est du lot No. 5 dans le 7e rang du canton de Matane, et les lots Nos. 3, 4, et la demi nord-est du lot No. 5 dans le 8e rang du même canton.

Résolution approuvée par Ordre en Conseil le 30 septembre, 1890.

Paroisse de St-Bonaventure de Hamilton.

Détachée de New-Carlisle et du canton de Hamilton.

S. R. B. C. Ch. 18

Composée du canton de Hamilton et d'une partie du canton de Cox, le tout comprenant une étendue de terre d'environ 18 milles de front sur environ 6 milles de profondeur, bornée au nord-est, par la paroisse de N.-D. de Paspébiac, telle qu'érigée par décret du 28 mars 1860 ; au nord-ouest, par les terres de la Compagnie de Gaspé ; au sud-ouest, par le canton de New-Richmond ; sud-est, par les eaux de la Baie des Chaleurs.

Approuvé par Ordre en Conseil le 22 février 1883.

Le canton de Hamilton :

Proclamation du 1er janvier, 1842.

Borné au sud, par la Baie des Chaleurs ; au nord-est, par Nos terres vacantes ; au nord-ouest, par le canton de New-Richmond ; et au sud-est, partie par le canton de Cox et partie par Nos terres vacantes. Commençant

miles in the other ranges, by 7 miles in depth to the west and 5 miles to the east, bounded towards the north, by the River St. Lawrence; on the east, by the seigniory of Matane ; on the south, by the line separating the lands of the 7th and 8th ranges ; on the west, partly by the line dividing the township of Matane from the township of McNider, to the point where it meets the River Tartigou, and partly by the River Tartigou, from the point where it meets the said dividing line of the townships of Matane and of McNider to that where it empties into the River St. Lawrence.

Annexation :

Detached from the municipality of Matane.

Lots Nos. 2, 3, 4, and the north-east half of lot No. 5, in the 7th range of the township of Matane, and lots Nos. 3, 4, and the north-east half of lot No. 5, in the 8th range of the same township.

Resolution approved by Order in Council on the 30th September, 1890.

Parish of St-Bonaventure de Hamilton.

Detached from New-Carlisle and from the township of Hamilton.

C. S. L. C. Ch. 18

Composed of the township of Hamilton and a part of the township of Cox, the whole comprising a tract of land of about 18 miles in front by about 6 miles in depth, bounded on the north-east, by the parish of N. D. de Paspébiac, as erected by a decree of the 28th March 1860 ; on the north-west, by the lands of the Gaspé Company ; on the south-west, by the township of New-Richmond ; on the south-east, by the waters of the Baie des Chaleurs.

Approved by Order in Council the 22nd February 1883.

The township of Hamilton :

Proclamation of the 1st January 1842.

Bounded on the south, by the Bay of Chaleurs ; on the north-east, by Our waste lands; on the north-west, by the township of New-Richmond ; and on the south-east, partly by the township of Cox and partly by Our

à un poteau planté à l'embouchure de la rivière Caplan sur la rive nord de la Baie des Chaleurs, définissant le coin sud du dit canton de New-Richmond et le coin ouest de la dite étendue de Nos terres vacantes ; de là, courant le long de la ligne de limite sud-est du dit canton de New-Richmond, astronomiquement nord, 23 degrés est, 920 chaînes, jusqu'à un poteau en cèdre définissant le coin nord de la dite étendue de Nos terres vacantes ; de là, le long de l'arrière ligne d'icelle, astronomiquement sud, 70 degrés est, 726 chaînes, jusqu'à un poteau en cèdre définissant l'angle est de la dite étendue de Nos terres vacantes et le prolongement de la ligne de limite sud-ouest du dit canton de Cox ; de là, le long du dit prolongement, astronomiquement sud, 23 degrés ouest, 406 chaînes, jusqu'à un poteau en cèdre planté sur la rive est de la Grande Rivière Bonaventure, 10 chaînes au-dessus du confluent de la rivière Duval ; de là, le long de la dite Grande Rivière Bonaventure, dans une direction sud, comme elle tourne et serpente, jusqu'à un poteau définissant le coin ouest du dit canton de Cox ; de là, le long de la ligne de limite ouest du dit canton de Cox, astronomiquement sud, 15 degrés est, 54 chaînes, jusqu'à un poteau ; de là, astronomiquement sud, 51 degrés ouest, 20 chaînes, jusqu'à un poteau ; de là, astronomiquement sud, 15 degrés est, 77 chaînes, jusqu'à un poteau planté dans la 2me ligne de rang du dit canton de Cox ; de là, astronomiquement sud, 68 degrés ouest, 32 chaînes, jusqu'à un poteau ; de là, astronomiquement sud, 15 degrés est, 110 chaînes, jusqu'à une borne plantée sur la rive nord de la Baie des Chaleurs à la Pointe L'Amant : de là, nord-ouest, le long du rivage de la dite Baie des Chaleurs selon qu'il tourne et serpente, jusqu'au point de départ ; contenant environ 77,836 acres de terre, plus ou moins.

MOINS : *Cette partie de Hamilton comprise dans St-Charles de Caplan, proclamation du 20 décembre, 1872 et par Ordre en Conseil approuvé le 10 mars, 1874.*

La municipalité du canton de Hamilton du 18 juin 1845 se trouve en partie comprise dans St-Bonaventure de Hamilton.

La paroisse de St-Charles de Caplan.

Détachée des cantons de Hamilton et de New Richmond,

Proclamation du 20 décembre, 1872.

Un territoire s'étendant sur un front de huit milles et ayant la profondeur des parties

waste lands. Beginning at a post standing at the mouth of Caplan River on the north shore of the Bay of Chaleurs, marking the souther corner of the said township of New-Richmond and the westerly corner of the said of Our waste lands ; thence, running along the tract south-easterly boundary line of the said township of New-Richmond, astronomically north, 23 degrees east, 920 chains, to a cedar post marking the northerly corner of the said tract of Our waste lands ; thence, along the rear line thereof, astronomically south, 70 degrees east, 726 chains, to a cedar post marking the easterly angle of the said tract of Our waste lands and the prolongation of the south-westerly boundary line of the said township of Cox ; thence, along the said prolongation, astronomically south, 23 degrees west, 406 chains, to a cedar post standing on the easterly bank of the Grand Bonaventure River, 10 chains above the confluence of the River Duval ; thence, along the said Grand Bonaventure River in a southerly direction, as it winds and turns, to a post marking the westerly corner of the said township of Cox ; thence, along the westerly boundary line of the said township of Cox, astronomically south, 15 degrees east, 54 chains, to a post ; thence, astronomically south, 51 degrees west, 20 chains, to a post ; thence, astronomically south, 15 degrees east, 77 chains, to a post standing on the 2nd range line of the said township of Cox ; thence, astronomically south, 68 degrees west, 32 chains, to a post ; thence, astronomically south, 15 degrees east, 110 chains, to a boundary planted on the north shore of the Bay of Chaleurs at Point l'Amant ; thence, north-westerly, along the shore of the said Bay of Chaleurs, as it winds and turns, to the place of beginning ; containing about 77,836 acres of land, more or less.

MINUS : *That part of Hamilton comprised in St. Charles de Caplan, by proclamation of the 20th December, 1872 and by Order in Council approved on the 10th March, 1874.*

The municipality of the township of Hamilton of the 18th June 1845 is partly comprised in St-Bonaventure de Hamilton.

The parish of St. Charles de Caplan.

Detached from the townships of Hamilton and of New-Richmond.

Proclamation of the 20th December, 1872.

A territory extending on a front of eight miles and having the depths of those certain

respectives des cantons de New-Richmond et d'Hamilton, dont il est formé, borné en front dans toute sa longueur, par le rivage de la Baie des Chaleurs ; à l'est, par la route dite Cyrille Lepage, sur le quarante-huitième lot dans le canton d'Hamilton ; à l'ouest, par un ruisseau traversant le chemin royal sur le neuvième lot occupé par David Keer, dans le canton de New-Richmond ; et au nord, par les terres non arpentées de la Couronne ou le cordon extérieur des dits cantons d'Hamilton et de New-Richmond.

Résolution approuvée par Ordre en Conseil, le 10 mars, 1874.

Municipalite du Bic

COMPRENANT

la paroisse de Ste Cecile.

Proclamation du 12 février, 1885.

Comprendra la seigneurie du Bic, comprenant une étendue de territoire de six milles de long sur six milles de profondeur, bornée vers le nord-ouest, au fleuve St-Laurent ; vers le nord-est, à la ligne seigneuriale de Rimouski ; vers le sud-est, aux terres de la Couronne ; et vers le sud-ouest, à la ligne seigneuriale de Nicolas Rioux ou de la Baie du Ha ! Ha.

Avec la paroisse de St-Fabien, et le territoire en arrière d'icelle,* borné au nord-est, par une ligne tirée vers le sud-est de l'angle sud-est de la paroisse de Ste-Cécile du Bic ; et au sud-ouest, par la municipalité de St-Simon.

PROCLAMATION DU 18 JUIN 1845

* Cette partie a été érigée par proclamation du 15 juin 1881 sous le nom de "canton Duquesne."

Annexion :

Détachée de Rimouski.

Proclamation du 3 juillet, 1851.

Une étendue de territoire bornée comme suit : au nord-est, partie par la route de Joseph Gagnon, dans le premier rang, partie par la ligne qui sépare la terre de Joseph Terriault de celle de Pierre Péron dans le 2e rang, et partie par la ligne qui sépare la terre de Jean-Baptiste Fiola de celle de Pierre Maranda, dans le 3e rang, la dite ligne étant prolongée en droite ligne jusqu'à la rivière Rimouski ; au sud-est, par les terres vacantes de la Cou-

parts of the township of New-Richmond and Hamilton of which it is formed, bounded in front through out its entire length, by the shore of the Baie of Chaleurs ; on the east, by the road called the "Cyrille Lepage road," on the lot number forty-eight in the township of Hamilton ; on the west, by a stream crossing the public highway on the lot number nine occupied by David Keer, in the township of New-Richmond ; and on the north, by the unsurveyed lands of the Crown or the exterior outline of the said township Hamilton and New-Richmond.

Resolution approved by Order in Council, on the 10th March, 1874.

Municipality of Bic

BEING

the parish of Ste Cecile.

Proclamation of the 12th February, 1885.

Shall comprise the seigniory of Bic, of an extent of territory of six miles in length by six miles in depth, bounded on the north-west, by the river Saint-Lawrence ; on the north-east, by the seigniorial line of Rimouski ; on the south-east, by the Crown lands ; and on the south-west, by the seigniorial line of Nicolas Rioux, or of the Baie Ha ! Ha.

Together with the parish of St. Fabien, and the tract in rear thereof,* bounded on the north-east, by a line drawn south-easterly from the south-eastern angle of the said parish of Ste. Cécile du Bic ; and on the south-west, by the municipality of St. Simon.

PROCLAMATION OF THE 18TH JUNE 1845.

* This part has been erected by proclamation of 15th June 1881, under the name of "township Duquesne."

Annexation :

Detached from Rimouski.

Proclamation of the 3rd July, 1851.

An extent of territory bounded as follows : on the north-east, partly by the road (route) of Joseph Gagnon in the first range, partly by the line separating the land of Joseph Terriault from that of Pierre Perron in the 2nd range, and partly by the line separating the land of Jean-Baptiste Fiola from that of Pierre Maranda, in the 3rd range, the said line being prolonged in a straight line to the River Rimouski ; on the south-east, by the

ronne ; au sud-ouest, par la ligne nord-est de la paroisse de Sainte-Cécile du Bic telle qu'établie par décret canonique du 18 février 1830 et reconnue par proclamation du 12 février 1835.

Annexion :

Canton Duquesne :

Proclamation du 15 juin, 1881.

Tout le territoire ou partie de terre, situé dans le comté de Rimouski, dans le district de Rimouski ; borné comme suit : au nord-ouest, par la seigneurie du Bic ; au sud-est, par les terres incultes de la Couronne ; au nord-est, partie par le canton Macpès, partie par le canton Flynn ; et au sud-ouest, partie par la seigneurie de Nicolas Rioux, partie par le canton Chénier, et partie par les terres incultes de la Couronne.

Commençant à un point sur la ligne de séparation nord-est de la seigneurie de Nicolas Rioux, à un poteau et borne de pierre désignant l'angle extrême sud de la seigneurie du Bic, ainsi que l'angle extrême ouest du dit compeau ou étendue de terre ; de là, le long de la ligne de séparation nord-est de la seigneurie de Nicolas Rioux, et de son prolongement, franc sud-est, onze cent vingt chaînes, plus ou moins, jusqu'à un poteau et borne de pierre ; puis franc nord-est, cinq cents chaînes, plus ou moins, jusqu'à un poteau et borne de pierre ; de là, franc nord-ouest, neuf cent quatre-vingt-dix chaînes, plus ou moins, jusqu'à un poteau et borne de pierre désignant l'angle extrême est de la seigneurie du Bic susdite, et l'angle extrême nord du dit compeau ou étendue de terre ; de là, le long de l'arrière ligne de la seigneurie du Bic, sud, soixante degrés, astronomiquement ouest, cinq cent douze chaînes, plus ou moins, jusqu'au point de départ. Le dit compeau ou étendue de terre ainsi limité et borné, comprenant cinquante-deux mille sept cent cinquante acres de terre en superficie, plus ou moins.

Résolution approuvée par Ordre en Conseil, le 22 décembre 1877.

MOINS : *Les limites de la paroisse de Saint-Fabien, par proclamation du 12 février*, 1835.

MOINS : *Cette partie comprise dans St-Valérien, par proclamation du 19 juin*, 1885.

waste lands of the Crown ; on the south-west by the north-east line of the parish of Sainte-Cécile du Bic, as established by a Canonical Decree of the 18th of February 1830 and confirmed by proclamation on the 12th February 1835.

Annexation :

Township Duquesne :

Proclamation of the 15th June, 1881.

All the tract or parcel of land situate in the county of Rimouski, in the district of Rimouski ; bounded as follows : on the north-west, by the seignicry of Bic ; on the south-east, by the waste lands of the Crown ; on the north-east, partly by the township of Macpès and partly by the township of Flynn and on the south-west, partly by the seigniory of Nicolas Rioux, partly by the township of Chénier, and partly by the waste lands of the Crown.

Beginning at a point on the north-east outline of the seigniory of Nicolas Rioux, at a post and stone boundary marking the southernmost angle of the seigniory of Bic, as the westernmost angle of the said tract or parcel of land ; thence, along the said north-east outline of the seigniory of Nicolas Rioux, and its pro ongation, due south-east eleven hundred and twenty chains, more or less, to a post and stone boundary ; thence due north-east, five hundred chains, more or less, to a post and stone boundary ; thence due north-west, nine hundred and ninety chains, more or less, to a post and stone boundary marking the easternmost angle of the seigniory of Bic aforesaid, and the northernmost angle of the said tract or parcel of land ; thence, along the rear line of the seigniory of Bic, south, sixty degrees west astronomically, five hundred and twelve chains, more or less, to the place of beginning. The said tract or parcel of land thus limited and bounded, containing fifty-two thousand seven hundred and fifty acres of land, more or less, in superficies.

Resolution approved by Order in Council on the 22nd December, 1877.

MINUS : *The limits of the parish of St. Fabien by proclamation of the 12th February*, 1835.

MINUS : *That part comprised in St. Valérien by proclamation of the 19th June*, 1885.

La paroisse de St-Valerien.

Détachée de Ste Cécile du Bic

Proclamation du 19 juin, 1885.

Tout le territoire borné au nord-ouest, par la paroisse de Ste-Cécile du Bic, ou en partie par les terres du troisième gang de la seigneurie du Bic, et en partie par les terres du deuxième rang de la seigneurie de Rimouski; au sud-ouest, par la paroisse de Saint-Fabien, ou par la ligne qui divise la seigneurie de Nicolas Rioux de celle du Bic et du canton Duquesne ; au sud est, en partie par la ligne qui sépare le rang A du rang B, dans le canton Duquesne, et en partie par la paroisse de Ste-Blandine, ou encore par la ligne de division entre le 5ème rang de la seigneurie de Rimouski et le canton de Macpès ; enfin au nord-est, en partie par la paroisse de Notre-Dame du Sacré-Cœur et celle de Sainte-Blandine. La dite paroisse de Saint-Valérien comprenant un territoire de sept milles et demi de front sur environ 4 milles de profondeur, se composant des rangs 4e, 5e et 6e, de la seigneurie du Bic, et des rangs 3e, 4e et 5e, de la seigneurie de Rimouski, partie détachée de la paroisse de Sainte-Cécile du Bic, plus le rang A du canton Duquesne.

MOINS : *Cette partie du canton Duquesne, art.* 29 *Code Municipal.*

La paroisse de St-Moise

Détachée de Métis et de MacNider

Proclamation du 24 février, 1874.

Un certain territoire de forme irrégulière étant de 8 milles de profondeur du nord au sud-est, sur un front d'environ 10 milles et un quart dans sa plus grande étendue du sud-ouest au nord-est, formé des parties suivantes des cantons de Cabot, MacNider et Awantgish respectivement, dans le comté de Rimouski ; borné au nord-ouest, par la ligne entre les lots No. 16 et 17 des lots sur le chemin Kempt, jusqu'à la profondeur du rang au nord-est du dit chemin ; de là, en remontant un peu pour suivre la ligne entre les 9e et 10e rangs du canton de Cabot, jusqu'à la ligne latérale nord-est entre MacNider et Cabot ; au nord-est, par la dite ligne latérale nord-est de Cabot, jusqu'à l'intersection de la ligne qui coupe l'angle sud-ouest de MacNider et qui passe au lac Malfait pour intercepter la ligne extérieure de MacNider, en suivant la

The parish of St. Valerien.

Detached from Ste. Cécile du Bic.

Proclamation of 19th 1885.

All the territory bounded to the north-west, by the parish of Sainte-Cécile du Bic, or partly by the lands of the third range of the seigniory of Bic and partly by the lands of the second range of the seigniory of Rimouski ; to the south-west, by the parish of Saint-Fabien, or by the line which divides the seigniory of Nicolas Rioux from that of Bic and from the township of Duquesne ; to the south-east, partly by the line which separates range A from range B, in the township of Duquesne, and partly by the parish of Sainte-Blandine besides by the line between the 5th range of the seigniory of Rimouski and the township Macpès ; finally to the north-east partly by the parish of Notre-Dame du Sacré-Cœur and that of Sainte-Blandine. The said parish of St-Valérien comprising a territory of seven miles and a half in front by about four miles in depth, composed of ranges 4th, 5th and 6th, of the seigniory of Bic, and ranges, 3rd, 4th and 5th, of the seigniory of Rimouski, partly detached from the parish of Sainte-Cécile du Bic, and also range A of the township of Duquesne.

MINUS : *That part of the township of Duquesne art* 29 *of the Municipal Code.*

The parish of St-Moise.

Detached from Metis and MacNider.

Proclamation of the 24th February, 1874.

A certain territory of irregular form, being eight miles in depth from north-west to south-east, on a front of about ten miles and a quarter in its greatest extent from south-west to north-east, formed of the following parts of the townships of Cabot, MacNider and Awantgish respectively, in the county of Rimouski ; bounded on the north-west, by the line between lots number sixteen and seventeen of the lots of the Kempt road, as far as the depth of the range north-east of the said road ; thence, ascending a little to follow the range line between the ninth and tenth range of the township of Cabot, up to the north-east lateral line between MacNider and Cabot ; on the north-east, by the said north-east lateral line of Cabot, to the intersection of the line which cuts the south-west angle of MacNider and which passes by lake

dite ligne, dans une direction est, jusqu'à la ligne de la seigneurie du lac Matapédiac, en la suivant jusqu'à la profondeur du 2e rang du canton d'Awantgish ; au sud-est, par la ligne entre les 2e et 3e rangs d'Awantgish, jusqu'à la ligne entre les lots Nos. 12 et 13 ; et au sud-ouest, par la dite ligne entre les lots Nos. 12 et 13 et la ligne entre les 2e et 3e rangs de Cabot, prolongée jusqu'à l'intersection de la ligne entre les dits Nos. 16 et 17 des lots sur le chemin Kempt vers l'ouest.

Résolution approuvée par Ordre en Conseil, le 7 décembre, 1877.

Douglas Ouest.

Détaché du canton de Douglas.

Le territoire compris dans les limites suivantes, à savoir : borné à l'est, par la Baie de Gaspé ; à l'ouest, par la ligne du canton de York ; au nord, par les eaux de la Baie de Gaspé ; et au sud, par la rivière Saint-Jean.

Résolution approuvée par Ordre en Conseil, le 2 avril, 1879.

Douglas Est.

Le canton de Douglas :

Proclamation du 1er janvier, 1842.

Borné au nord et au nord-est, par la Baie de Gaspé ; au sud, par le canton de Malbaie ; à l'ouest par celui d'York. Commençant à l'Anse au Homard dans la Baie de Gaspé à la ligne de limite est des terres octroyées au Capitaine Joseph Dean ; de là, courant le long de la dite ligne de limite est et le prolongement d'icelle, astronomiquement sud, 10 milles, jusqu'au coin sud-ouest de la dite étendue de Nos terres vacantes ; de là, astronomiquement est, jusqu'à ce qu'elle rencontre la Baie de Gaspé ; de là, suivant la dite Baie vers le nord, selon qu'elle tourne et serpente, jusqu'au point de départ.

Douglas Ouest étant distrait, la balance du canton de Douglas prend le nom de la municipalité de Douglas Est.

Malfait, to intersect the exterior outline of MacNider, which outline it follows, going eastward, to the line of the seigniory of lake Matapediac, which it follows to the depth of the second range of the township of Awantgish ; on the south-east, by the range line between the second and third ranges of Awantgish, to the line between lots numbers twelve and thirteen ; and on the south-west, by the said line between lots numbers twelve and thirteen, and the range line between the second and third ranges of Cabot, prolonged to the intersection of the line between the said numbers sixteen and seventeen of the lots on the Kempt road towards the west.

Resolution approved by Order in Council, on the 7th December, 1877.

West Douglas.

Detached from the township of Douglas.

The territory comprised within the following limits, to wit : bounded on the east, by Gaspé Bay ; on the west, by the township line of York ; on the north, by the waters of Gaspé Bay ; and on the south, by the River Saint-John.

Resolution approved by Order in Council, on the 2nd of April, 1879.

East Douglas.

Township of Douglas :

Proclamation of the 1st January, 1842.

Bounded on the north and north-east, by Gaspé Bay, on the south, by the township of Malbay ; and on the west, by the township of York. Beginning at Lobster Cove in the Bay of Gaspé on the eastern boundary line of the lands granted to Captain Joseph Dean; thence, running along the said eastern boundary line and prolongation thereof, astronomically south, 10 miles, to the south-west corner of the said tract of Our waste lands ; thence astronomically east, until it intersects the Bay of Gaspé ; thence, along the said Bay northerly, as it turns and winds, to the place of beginning.

Douglas-West being detached, the remainder of the township of Douglas takes the name of the municipality of East Douglas.

Résolution approuvée par Ordre en Conseil, le 12 mars, 1879.

Canton d'York.

Détaché de la Baie de Gaspé Sud.

Proclamation du 1er janvier, 1842.

Borné au nord, par le bras sud-ouest de la Baie de Gaspé et la Rivière de York ; au sud et à l'ouest, par Nos terres vacantes ; et à l'est, par le canton de Douglas. Commençant à l'Anse aux Homards à la ligne de limite est des terres octroyées au capitaine Joseph Dean ; de là, courant le long de la ligne extérieure ouest du canton de Douglas jusqu'au coin sud-ouest du dit canton de Douglas ; de là, astronomiquement ouest, 9 milles, jusqu'au coin sud-ouest de la dite étendue de terres vacantes ; de là, astronomiquement nord, jusqu'à ce qu'elle rencontre la dite Rivière York ;d e là, le long de la dite Rivière et du bras sud-ouest de la Baie de Gaspé selon qu'ils tournent et serpentent jusqu'au point de départ, contenant environ 46,000 acres de terre, plus ou moins.

29-30 V. C. 65, SANCTIONNE LE 15 AOUT 1866.

Annexion :

Proclamation du 11 novembre, 1880.

Les îles connues et désignées par les lettres D, F, G, K, L, M, N, O, P, Q, et toutes les autes petites îles ou îlots adjacents ou qui en dépendent situés dans la rivière York et à son embouchure, au sud du chenal principal de la dite rivière.

Le canton de Cloridorme.

Proclamation du 28 mars, 1871.

Borné au nord, par le Golfe Saint-Laurent ; au sud, partie par le canton de Blanchet, et partie par le canton de De Beaujeu ; à l'est, par la seigneurie de l'Anse du Grand Etang ; et à l'ouest, par la seigneurie de la Grande Vallée des Monts.

Commençant à un poteau et borne de pierre plantés sur la rive sud du Golfe St-Laurent susdit, et marquant l'angle nord-ouest de la la dite seigneurie de l'Anse du Grand Etang et l'angle nord-est de la dite étendue ou compeau de terre ; de là, le long de la ligne extérieure ouest de la dite seigneurie de l'Anse du Grand Etang, astronomiquement sud, 276

Resolution approved by Order in Council on the 12th March, 1879.

Township of York.

Detached from Gaspé Bay South.

Proclamation of the 1st January, 1842.

Bounded on the north, by the south-west arm of Gaspé Bay and York River ; on the south and west, by Our waste lands ; on the east, by the township of Douglass. Beginning at Lobster Cove on the eastern boundary line of the lands granted to Captain Joseph Dean ; thence, running along the western outline of the township of Douglas, to the south-west corner of the said township of Douglas ; thence, astronomically west, 9 miles, to the south-western corner of the said tract of waste lands ; thence, astronomically north, until it intersects the said River York ; thence, along the said River and south-west arm of Gaspé Bay, as they turn and wind to the place of beginning, containing about 46,000 acres of land, more or less.

29-30 V. C. 65, ASSENTED TO THE 15TH AUGUST 1866.

Annexation :

Proclamation of the 11th January, 1880.

The islands known and designated by the letters D, F, G, K, L, M, N, O, P, Q, and all the other islands or islets adjacent to or depending therefrom, situate in the river York, and at it mouth, to the south of the main channel of the said river.

The township of Cloridorme.

Proclamation of the 28th March, 1871.

Bounded on the north, by the Gulf of St-Lawrence ; on the south, partly by the township of Blanchet, and partly by the township of De Beaujeu ; on the east, by the seigniory of l'Anse du Grand Etang ; and on the west, by the seigniory of Grande Vallée des Monts.

Beginning at a post and stone boundary planted on the south shore of the Gulf of St-Lawrence aforesaid, and marking the north-west angle of the said seigniory of l'Anse du Grand Etang, and the north-east angle of the said tract or parcel of land ; thence, along the west outline of the said seigniory of l'Anse du Grand Etang, astronomically south, two

chaînes, plus ou moins, jusqu'à un poteau et borne de pierre, marquant l'angle sud-ouest de la dite seigneurie et l'angle sud-est de la dite étendue ou compeau de terre ; de là, le long de la ligne extérieure nord du canton Blanchet, et en continuation le long de la ligne extérieure nord du canton de Beaujeu, astronomiquement ouest, neuf cent soixante-dix-huit chaînes et soixante-six chaînons, plus ou moins, jusqu'à l'intersection de la ligne extérieure est de la seigneurie de la Grande Vallée des Monts susdite, à un poteau et borne de pierre marquant l'angle sud-ouest de la dite étendue ou compeau de terre ; de là, le long de la dite ligne extérieure est de la seigneurie de la Grande Vallée des Monts, astronomiquement nord, un degré et quarante-cinq minutes ouest, six cent cinquante-quatre chaînes, plus ou moins, jusqu'à la rive sud du Golfe Saint-Laurent, à un poteau et borne de pierre, marquant l'angle nord-est de la seigneurie de la Grande Vallée des Monts susdite et l'angle nord-ouest de la dite étendue ou compeau de terre ; de là, le long de la dite rive sud, et suivant ses sinuosités, dans une direction générale sud-est, jusqu'au point de départ. La dite étendue ou compeau de terre ainsi limité et circonscrite, contenant 43 milles acres de terre, plus ou moins en superficie.

Organisé le 1er janvier, 1885, en vertu du Code municipal.

La corporation du Cap des Rosiers.

Détaché du canton du Cap des Rosiers.

La municipalité du Cap des Rosiers comprendra les premier et deuxième rangs sud, et les premier et second rangs est de la ci-devant municipalité du canton du Cap des Rosiers ; les habitants qui résident dans cette partie de la ci-devant municipalité du canton du Cap des Rosiers, telle qu'ainsi bornée, constitueront un corps politique et incorporé sous le nom de la " corporation de la municipalité du Cap des Rosiers " pour toutes les fins municipales quelconques.

33 V. C. 43 SANCTIONNE LE 1ER FEVRIER 1870.

MOINS : *Cette partie comprise dans St. Alban du Cap des Rosiers, par Ordre en Conseil du 13 mars*, 1895.

Municipalite de la Baie de Gaspe Sud.

Détachée de la municipalité de la Baie de Gaspé.

Comprendra tout le territoire inclus dans

hundred and seventy-six chains, more or less, to a post and stone boundary marking the south-west angle of the said seigniory and the south-east angle of the said tract or parcel of land ; thence, along the north outline of the township of Blanchet, and in continuation along the north outline of the township of De Beaujeu, astronomically west, nine hundred and seventy-eight chains and sixty-six links, more or less, to the intersection of the east outline of the seigniory of Grande Vallée des Monts aforesaid, at a post and stone boundary marking the south-west angle of the said tract or parcel of land ; thence, along the said east outline of the seigniory of Grande Vallée des Monts, astronomically north, one degree and forty-five minutes west, six hundred and fifty-four chains, more or less, to the south shore of the Gulf of St-Lawrence, at a post and stone boundary marking the north-eastern angle of the seigniory of Grande Vallée des Monts aforesaid, and the north-western angle of the said tract or parcel of land ; thence, along the said south shore and following its sinuosities, in a general south-easterly direction, to the place of beginning. The said tract or parcel of land thus limited and circumscribed, containing forty-three thousand acres of land, more or less, in superficies.

Organized on the 1st January, 1885, in virtue of the Municipal Code.

The corporation of Caps des Rosiers.

Detached from township of Caps des Rosiers.

The municipality of Cap des Rosiers shall comprise the 1st and 2nd ranges south, and the 1st and 2nd ranges east, of the former municipality of the towns of Cap des Rosiers, and the inhabitants residing within that part of the former municipality of Cap des Rosiers, so bounded, shall constitute a body politic and incorporated under the name of the Corporation of the municipality of Cap des Rosiers, for all municipal purposes whatsoever.

33 V. C. 43, ASSENTED TO THE 1ST FEBRUARY 1870.

MINUS : *That part comprised in St. Alban du Cap des Rosiers, by Order in Council of the 13th March*, 1895.

Municipality of Gaspe-Bay-South.

Detached from the municipality of Gaspé Baie.

Shall comprise all the territory included

les limites du canton de Gaspé Baie Sud, borné au nord, par la rivière Darmouth et le bras nord-ouest de la Baie de Gaspé ; à l'est, par la Baie de Gaspé ; au sud, par le Bassin de Gaspé et la Rivière York ; et à l'ouest, par les limites ouest du dit canton de Gaspé Baie Sud ou les terres de la Couronne.

29-30 V. C. 65, SANCTIONNE LE 15 AOUT 1866.

Annexion :

Proclamation du 11 novembre, 1880.

Les îles connues et désignées par les lettres A, B, C, et E, et toutes les autres petites îles ou îlots adjacents ou qui en dépendent, situés dans la rivière York et à son embouchure, au nord du chenal principal de la dite rivière.

MOINS : *Les limites du village de Gaspé par proclamation du 9 décembre*, 1873.

MOINS : *Cette partie annexée au village de Gaspé par Ordre en Conseil approuvé le 21 novembre*, 1885.

La paroisse de Sainte-Blandine.

Détachée de St Germain de Rimouski.

Proclamation du 1er mars, 1882.

Une étendue de territoire d'environ deux cent trente arpents de front sur une profondeur inégale d'environ soixante-huit arpents, le long de la ligne du canton de Duquesne, et environ quatre-vingt-quatre arpents dans le canton de Neigette, le tout borné comme suit, savoir ; vers le nord, partie par les bouts de lots du premier rang du dit canton de Neigette, situés au nord de la Montagne qui s'y rencontre, et comprenant tous les lots depuis le lot No. soixante-deux inclusivement, jusqu'au lot No. soixante et onze aussi inclusivement, et partie par la seigneurie de Rimouski ; vers l'ouest, par le canton de Duquesne ; vers le sud, par le 6e rang du canton de Macpès, et par les lots compris depuis le lot No. trente-huit inclusivement, jusqu'au lot No. quarante-sept aussi inclusivement, situés dans le cinquième rang du dit canton de Neigette ; vers l'est, par le résidu du dit canton de Neigette.

Résolution approuvée par Ordre en Conseil, le 10 décembre, 1883.

within the limits of the township of Gaspé Bay South, bounded on the north, by the River Darmouth and the north-west arm of Gaspé Bay ; on the east, by Gaspé Bay ; on the south, by Gaspé Basin and the river York; and on the west, by the western limit of the said township of Gaspé Bay South or Crown lands.

29-30 V. C. 65, ASSENTED TO THE 15TH AUGUST 1866.

Annexation :

Proclamation of the 11th November, 1880.

The islands known and designated by the letters A, B, C, and E, and all the other islands or islets adjacent to or depending therefrom, situate in the river York, and at its mouth, to the north of the main channel of the said river.

MINUS ; *The limits of the village of Gaspé by proclomation of the 9th December*, 1873.

MINUS : *That part annexed to the village of Gaspé, by Order in Council approved on the 21st November*, 1885.

The parish of Ste-Blandine.

Detached from St. Germain de Rimouski.

Proclamation of the 1st March, 1882.

An extent of territory of about two hundred and thirty arpents in front by an irregular depth of about sixty-eight arpents, along the line of the township of Duquesne, and about eighty-four arpents in the township of Neigette, the whole bounded as follows, to wit : towards the north, partly by the ends of the lots in the first range of the said township of Neigette, which are situate to the north of the Mountain in that locality, and comprisig all the lots from the lot number sixty-two, to the lot seventy-one, both inclusive, and partly by the seigniory of Rimouski : towards the west, by the township of Duquesne ; towards the south, by the sixth range of the township of Macpès, and by the lots from lot number thirty-eight to lot number forty-seven, both inclusive, situate in the fifth range of the said township of Neigette ; and towards the east, by the residue of the said township of Neigette.

Resolution approved by Order in Council, on the 10th December, 1883.

Annexion :

Détachée de St Germain de Rimouski.

Proclamation du 15 juin, 1885.

Un territoire borné comme suit : au nord-est, par la paroisse de St-Anaclet ; au sud-est, par le canton de Macpès et partie du canton de Neigette ; au sud-ouest, par la ligne de séparation entre le lot No. 489, appartenant à Victor Canuel, et le No. 474, appartenant à Sifroi Morneau, tel que décrit par le cadastre officiel de Saint-Germain de Rimouski ; borné au nord-ouest, en partie par la ligne de séparation entre les troisième et quatrième rangs de la dite seigneurie de Rimouski, cela à partir de la ligne entre Saint-Anaclet et Saint-Germain de Rimouski, jusqu'à la ligne de division entre le lot No. 510, appartenant à Samuel Collin, et le lot No. 508, appartenant à Dame veuve François Lepage, ainsi que décrit par le cadastre officiel de Saint-Germain de Rimouski ; puis enfin, borné aussi au nord-ouest, en partie par la ligne de division entre les quatrième et cinquième rangs de la seigneurie de Rimouski, depuis la dernière ligne décrite allant sud-ouest, jusqu'à celle qui sépare les terres de Victor Canuel, No. 489 et Sifroi Morneau, No. 474, tel que mentionné plus haut. Le tout formant un territoire de quatre-vingt-quinze arpents de front sur 42 arpents de profondeur, formant une superficie de trois mille neuf cent quatre-vingt-dix arpents, plus ou moins.

La paroisse de St. Gabriel.

Proclamation du 6 décembre, 1878.

Une étendue de territoire d'environ huit milles de front sur environ six milles de profondeur ; bornée en front, du côté nord, partie au troisième rang du canton de Neigette, et partie au cordon extérieur de la seigneurie Lepage et Thibierge, paroisse de Saint-Donat ; à l'est, à la ligne entre les lots Nos. 33 et 34 du canton de Fleuriau et du canton de Massé, paroisse de Ste. Angèle ; au sud, au cordon entre les premier et second rangs de Massé, continuant à l'ouest en ligne droite, jusqu'à l'intersection de la rivière Grand Neigette ; et à l'ouest, à la dite rivière Grand Neigette.

Résolution approuvée par Ordre en Conseil, le 27 octobre, 1876.

Annexation :

Detached from St. Germain de Rimouski.

Proclamation of the 15th June, 1885.

A territory bounded as follows ; to the north-east, by the parish of St. Anaclet ; to the south-east, by the township of Macpès and part of the township of Neigette ; to the south-west, by the division line between lot No. 489, belonging to Victor Canuel, and No. 474, belonging to Sifroi Morneau, as described by the official cadastre of St. Germain de Rimouski ; bounded to the north-west, partly by the division line between the 3rd and fourth ranges of the said seigniory of Rimouski, starting from the line between St. Anaclet and St. Germain de Rimouski, to the division line between lot No. 510, belonging to Samuel Collin, and lot No. 508, belonging to Dame widow François Lepage, as described on the official cadastre of St. Germain de Rimouski ; finally, bounded also to the north-west, partly by the division line between the fourth and fifth ranges of the seigniory of Rimouski, from the line lastly described, running south-west, to that which separates the land of Victor Canuel, No. 489, and Sifroi Morneau, No. 474, as aboved mentioned. The whole forming a territory of ninety-five arpents in front by 42 arpents in depth, forming in superficies three thousand nine hundred and ninety arpents, more or less.

The parish of St. Gabriel.

Proclamation of the 6th December, 1878.

An extent of territory of about 8 miles in front by about 6 miles in depth ; bounded in front, on the north side, partly by the 3d range of the township of Neigette and partly by the outline of the seigniory of Lepage and Thibierge, parish of St, Donat ; on the east, by the line between the lots Nos. 33 and 34 of the township of Fleuriau and of the township of Massé, parish of Ste. Angèle ; on the south, by the line between the 1st and 2nd ranges of Massé and its continuation westward, to the intersection of the river Grand Neigette ; and on the west, by the said river Grand Neigette.

Resolution approved by Order in Council, on the 27th October, 1876.

L'Anse aux Griffons.

Détachée du canton du Cap des Rosiers.

La municipalité de l'Anse aux Griffons comprendra le troisième rang sud, les premier et deuxième rangs nord de l'ancienne municipalité du canton du Cap des Rosiers et le premier rang sud, et le premier rang nord de l'Anse aux Griffons, aussi de l'ancienne municipalité du dit canton du Cap des Rosiers ; les habitants qui résident dans cette partie de la ci-devant municipalité du canton du Cap des Rosiers, telle qu'ainsi bornée, constitueront un corps politique et incorporé sous le nom de la " corporation de la municipalité de l'Anse aux Griffons " pour toutes fins municipales quelconques.

33 V. C. 43 SANCTIONNE LE 1ER FEVRIER 1870.

MOINS : *Cette partie comprise dans St-Alban du Cap des Rosiers, par Ordre en Conseil du 13 de mars*, 1895.

Municipalite de Metis.

Comprenant la seigneurie (et communément appelée la paroisse ou mission) de Métis, avec l'étendue de terre y adjacente, bornée au nord-est, par la ligne de côté sud-ouest du canton de Matane, et un prolongement d'icelle ; et au sud-ouest par la municipalité de Lepage.

PROCLAMATION DU 18 JUIN 1845.

Paroisse civile de St-Octave de Métis.

Proclamation du 11 décembre, 1860.

Comprendra une étendue de terre de forme irrégulière d'environ 11 milles dans sa plus grande largeur sur environ 9 milles dans sa plus grande profondeur, bornée comme suit : vers le nord-est, par le canton de MacNider, depuis le fleuve St-Laurent, jusqu'à la ligne qui sépare les fief et seigneurie de Métis du canton de Cabot ; vers le sud-est, depuis le dit canton de Cabot de MacNider, par la ligne de séparation entre les dits fief et seigneurie de Métis et le dit canton Cabot, jusqu'à la ligne sud-ouest des dit fiefs et seigneurie de Métis ; de là, par la ligne sud-est du lot No. 19 du dit canton de Cabot, la dite ligne étant prolongée en ligne directe jusqu'à la ligne nord-est des fief et seigneurie de Lepage et Thibierge ; de là, vers le sud-est, en suivant la ligne nord-est des dits fief et seigneurie de Lepage et Thibierge, jusqu'au canton de Fleuriot ; et de là, dans une direction ouest, en

L'Anse aux Griffons.

Detached from the township of Cap des Rosiers.

The municipality of l'Anse aux Griffons, shall comprise the 3rd rang south, the 1st and 2nd ranges north, of the former municipality of the township of Cap des Rosiers and the first range south and the first range north of l'Anse aux Griffons, also of the former municipality of the township of Cap des Rosiers ; the inhabitants residing within that part of the heretofore municipality of Cap des Rosiers, so bounded shall constitute a body politic and incorporated under the name of the "Corporation of the Municipality of l'Anse aux Griffons," for all municipal purposes whatsoever.

33 V. C. 43 ASSENTED TO THE 1ST FEBRUARY 1870.

MINUS : *That part comprised in St-Alban du Cap des Rosiers, by Order in Council approved on the 13th March*, 1895.

Municipality of Metis.

Being the seignory (and commonly called the parish or mission) of Métis, together with the tract adjacent thereto, bounded on the north-east by the south-west side line of the township of Matane and a prolongation thereof, and on the south-west, by the municipality of Lepage.

PROCLAMATION OF THE 18TH JUNE 1845.

Civil parish of St. Octave de Métis.

Proclamation of the 11th December, 1860.

Shall comprise an extent of territory of irregular from of about eleven miles in its greatest breadth by about nine miles in its greatest depth, bounded as follows : towards the north-east, by township of MacNider, from the River St. Lawrence, to the line which separates the fief and seigniory of Métis from the township of Cabot ; towards the south-east, from the said township MacNider, by the line of separation between the said fief and seigniory of Métis and the said township of Cabot, to the south-west line of the said fief and seigniory of Métis ; thence, by the south-east line of the lot No. 19 of the said township of Cabot, the said line being prolonged in a straight line to the north-east line of the fief and seigniory of Lepage and Thibierge ; thence, south-east wardly, following the said north-east line of the said fief and seigniory of Lepage and Thibierge,



IMAGE EVALUATION TEST TARGET (MT-3)

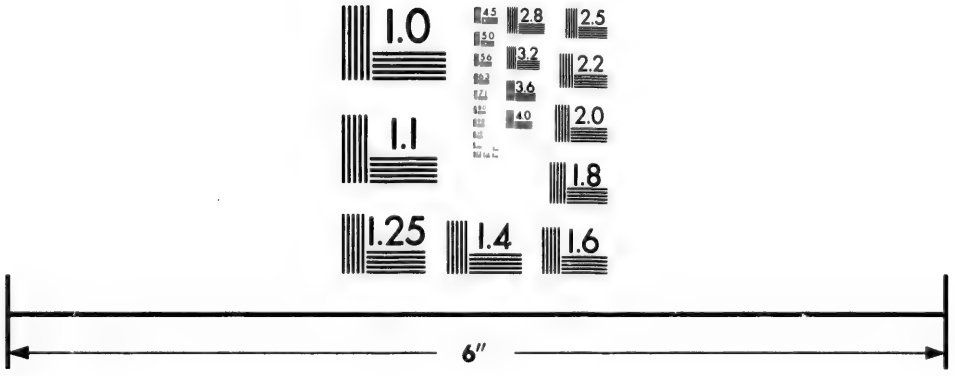

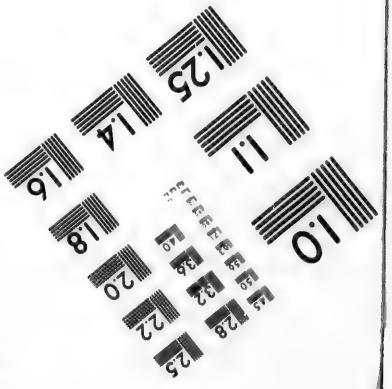

Photographic Sciences Corporation

23 WEST MAIN STREET
WEBSTER, N.Y. 14580
(716) 872-4503

suivant la ligne de séparation entre le dit canton de Fleuriot et les dits fief et seigneurie de Lepage et Thibierge, jusqu'au point où elle rencontre la Rivière Métis ; vers le sud et sud ouest, à la dite rivière Métis, depuis le dit canton de Fleuriot, jusqu'au point où la dite rivière se décharge dans le fleuve St-Laurent ; et vers le nord-ouest, par le dit fleuve St-Laurent, depuis la Rivière Métis susdit jusqu'au canton de MacNider ci-dessus mentionné.

MOINS : *Le territoire ci-dessus annexé par proclamation du 18 juin 1845 érigé en canton de MacNider organisé en municipalité par le conseil de comté de Rimouski en* 1858.

MOINS ; *Cette partie comprise dans Ste-Angèle de Mérici par proclamation du 18 mars,* 1869.

Annexion :

Détachée du canton Cabot.

Un certain territoire situé le long du chemin Kempt et borné au sud, à la municipalité de St-Moïse ; au sud-ouest, à la municipalité de Ste-Angèle et au nord-est, à la municipalité de St-Damas.

Par Ordre en Conseil approuvé le 28 juillet, 1887.

La municipalite de Matane.

Comprenant le canton de Matane, la seigneurie communément appelée la paroisse ou mission de Matane et le canton de St-Denis, ensemble avec le territoire adjacent, borné au nord-est, par le comté de Gaspé, et au sud-ouest, par la municipalité de Métis.

PROCLAMATION DU 18 JUIN, 1845.

Canton de Matane :

Proclamation du 15 décembre, 1884.

Borné au nord-ouest, en front, par le fleuve St. Laurent ; vers le sud-est, en profondeur, par les terres vacantes de la Couronne ; vers le nord-est, partie par la seigneurie de Matane, et partie par les terres vacantes de la Couronne ; et vers le sud-ouest, aussi par les terres vacantes de la Couronne. Commençant à un poteau et pierre plantés près des bords du fleuve St-Laurent, dans la ligne extérieure sud-ouest de la seigneurie de Matane ; de là, astronomiquement sud-est, la variation ma-

to the township of Fleuriau ; thence, in a westwardly direction, following the line of separation between the said township of Fleuriot and the said fief and seigniory of Lepage and Thibierge, to the point where it intersect the river Métis ; towards the south and south-west, by the said river Métis, from the said township of Fleuriot, to the point where the said river discharges itself into the river St. Lawrence ; and towards the north-west, by the said river St. Lawrence, from the river Métis aforesaid, to the above mentioned township of MacNider.

MINUS : *The above territory annexed by proclamation of the 18th June* 1845 *erected into township of MacNider organized into municipality by the county Council of Rimouski in* 1858.

MINUS : *That part comprised in Ste. Angèle de Mérici, by proclamation of the 18th March,* 1869.

Annexation :

Detached from township Cabot.

A certain territory situated along the Kempt road and bounded on the south, to the municipality of St. Moïse ; on the south-west, by the municipality of Ste. Angèle; and on the north-east, to the municipality of St Damase.

By Order in Council approved on the 28th July, 1887.

The municipality of Matane.

Comprising the township of Matane, the seigniory, commonly called the parish or mission of Matane and the township of St. Denis, together with the adjacent territory, bounded on the north-east, by the county of Gaspé ; and on the south-west, by the municipality of Métis.

PROCLAMATION OF THE 18TH JUNE, 1845.

Township of Matane :

Proclamation of the 18 December, 1884.

Bounded on the north-west, in front, by the river St. Lawrence ; south-easterly, in depth, by the waste lands of the Crown ; north-easterly, partly by the seigniory of Matane and partly by waste lands of the Crown; and south-westerly, also by the waste lands of the Crown. Beginning at a post and stone standing near the bank of the river St. Lawrence, on the south-westerly outline of the seigniory of Matane ; thence, astronomically south-east, the magnetic variation being

gnétique équivalant à 15 degrés ouest, le long de la dite seigneurie de Matane et les terres vacantes de la Couronne, 969 chaînes, 60 chaînons, jusqu'à l'angle le plus à l'est du canton de Matane ; de là astronomiquement sud-ouest, 728 chaînes, jusqu'à l'angle le plus au sud du dit canton ; de là, astronomiquement nord-ouest, 1212 chaînes jusqu'au bord du fleuve St. Laurent ; de là, vers l'est, le long du dit bord, suivant ses différents détours et sinuosités, au point de départ ; contenant environ 76,800 acres de terre et la réserve ordinaire de 5 par cent pour les grands chemins.

MOINS : *Les cantons de Dalbaire et Romieu et le canton de Tessier, compris dans le territoire annexé par la proclamation du 18 juin, 1845, détachés par résolutions du conseil de comté pour former des municipalités séparées.*

MOINS : *Cette partie des cantons de Cherbourg et St-Denis et de l'augmentation de la seigneurie de Matane, comprise dans Ste Félicité, par proclamation du 25 juin 1870 et par Ordre en Conseil approuvé le 7 décembre 1877.*

MOINS : *Cette partie comprise dans St-Ulric de Matane, par proclamation du 1er juin, 1869.*

Seigneurie de Matane :

Concession par le Sieur Jean Talon, conseiller du Roy, 8 novembre, 1672.

Une demy lieue au-deçà et une demy lieue au-delà de la rivière de Matane.

MOINS : *Cette partie annexée à St-Ulric de Matane, par Ordre en Conseil du 30 septembre, 1890.*

Annexion :

Détachée du centon de Tessier.

" Que les lots numéros un, deux et trois du premier rang du canton Tessier, soient détachés de la municipalité du dit canton Tessier, et soient annexés à la municipalité de la paroisse de Saint-Jérôme de Matane, pour les fins municipales ;

Résolution approuvée par Ordre en Conseil le 19 octobre, 1892.

MOINS : *Cette partie comprise dans le village de St-Jérome de Matane, par proclamation du 28 mars, 1893.*

Municipalite de Lessard

COMPRENANT

la paroisse de Sainte-Luce de Lessard.

Proclamation du 12 février, 1885.

La paroisse devra comprendre la seigneurie

equal to 15 degrees west, along the said seigniory of Matane and the waste lands of the Crown, 969 chains, 60 links, to the most easterly angle of the said township of Matane ; thence, astronomically south-west, 728 chains, to the most southerly angle of the said township ; thence, astronomically north-west, 1212 chains, to the bank of the river St. Lawrence ; thence, easterly, along the said bank according to its different windings and turnings, to the place of beginning ; containing about 76,800 acres of lands and the usual allowance of 5 per centum for highways.

MINUS : *The townships of Dalbaire and Romieu and the township of Tessier comprised in the territory annexed by the proclamation of the 18th of June, 1845, detached by the county council to form separate municipalities.*

MINUS : *That part of the townships of Cherbourg and St. Denis and of the augmentation of the seigniory of Matane, comprised in Ste. Félicité, by proclamation of the 25th June, 1870, and by Order in Council approved on the 7th December, 1877.*

MINUS : *That part comprised in St. Ulric de Matane, by proclamation of the 1st June. 1869.*

Seigniory of Matane :

Concession by the sieur Jean Talon, conseiller du Roy, 8th November, 1672.

Half a league above and half a league below the river of Matane.

MINUS : *That part annexed to St. Ulric de Matane, by Order in Council of the 30th September, 1890.*

Annexation :

Detached from the township of Tessier.

" That lots numbers one, two and three of the first range of the township of Tessier, be detached from the municipality of the said township Tessier, and be annexed to the municipality of the parish of Saint Jerome de Matane, for municipal purposes.

Resolution approved by Order in Council on the 19th October, 1892.

MINUS : *That part comprised in the village of St. Jerome de Matane, by proclamation of the 28th March, 1893.*

Municipality of Lessard

BEING

the parish of Ste. Luce de Lessard.

Proclamation of the 12th February, 1885.

The parish to comprise the seigniory of

de Lessard ou de la Mollaie, et partie de la seigneurie Lepage et Thibierge ci-après désignée, comprenant une étendue de territoire d'environ huit milles de front sur six milles de profondeur dans la seigneurie Lessard, et neuf milles dans la seigneurie Lepage et Thibierge ; le dit territoire borné vers le nord-ouest, au fleuve Saint-Laurent ; vers le sud-est, aux terres de la Couronne ; vers le sud-ouest, à la ligne seigneuriale qui sépare Saint-Barnabé de Lessard ou de la Mollaie, laquelle ligne passe à la borne nord-est de la terre de Louis Joseph Lavoie, fils de feu Louis Marie ; et par le nord-est, à la ligne nord-est de la terre de Louis Langlois, la dite ligne supposée prolongée jusqu'à la profondeur de la dite seigneurie Lepage et Thibierge.

PLUS : *Un territoire en arrière d'icelle borné au nord-est, par une ligne tirée vers le sud-est de l'angle sud-est de la dite paroisse ; et au sud-ouest, par la municipalité de Rimouski.*

PROCLAMATION DU 18 JUIN, 1845.

N. B. Le territoire ci-dessus annexé par proclamation du 18 juin, 1845 a été érigé depuis en cantons.

MOINS : *Les limites de Saint-Anaclet, par proclamation du 9 mai*, 1859.

MOINS : *Cette partie annexée à Saint-Anaclet, par proclamation du 6 août*, 1861.

MOINS : *Les limites de Saint-Donat, par proclamation du 10 mars*, 1869.

MOINS : *Cette partie comprise dans Ste-Anne de la Pointe au Père, par proclamation du 10 octobre*, 1882.

N. B. Cette municipalité n'est pas connu sous le nom de " Lessard " mais sous celui de " Ste. Luce ".

Le canton de Tremblay.

Détaché de la municipalité de Chicoutimi.

Canton de Tremblay :

Proclamation du 7 octobre, 1848.

Toute cette étendue ou partie de terre étant bornée et limitée comme suit, savoir : au sud-ouest, par la rivière Saguenay ; au nord-ouest, par le canton de Simard, au sud-est, par le canton de Harvey ; et au nord-est, par les terres vacantes de la Couronne.

Commençant sur la rive nord de la rivière Saguenay, à un poteau et borne en pierre érigés pour le coin le plus au sud-ouest du canton de Tremblay, érigé par les présentes,

Lessard or de la Mollaie, and part of the seigniory of Lepage and Thibierge hereinafter described, of an extent of territory of about eight miles in front by six miles in depth in the seigniory Lessard, and nine miles in the seigniory of Lepage and Thibierge, the said territory bounded on the north-west, by the river St-Lawrence ; on the south-east, by Crown lands ; on the south-west, by a seigniorial line which separates St. Barnabé from Lessard or la Mollaie, which said line passes by the north-east boundary of the land of Louis Joseph Lavoie, son of late Louis Marie ; and on the north-east, by the north-east line of the land of Louis Langlois, the said line supposed to extend as far as the depth of the said seigniory Lepage and Thibierge.

PLUS : *A territory in rear thereof bounded on the north-east, by a line drawn south-eastwardly from the south-east angle of the said parish ; and on the south-west, by the municipality of Rimouski.*

PROCLAMATION OF THE 18TH JUNE, 1845.

N. B. The above territory annexed by proclamation of the 18th June 1845 has been since erected into townships.

MINUS : *The limits of St. Anaclet, by proclamation of the 9th May*, 1859.

MINUS : *That part annexed to St. Anaclet, by proclamation of the 6th August*, 1861.

MINUS : *The limits of St. Donat, by proclamation of the 10th March*, 1869.

MINUS : *That part comprised in Ste. Anne de la Pointe au Père, by proclamation of the 10th October*, 1882.

N. B. This municipality is not known under the name of " Lessard " but under the name of " Ste. Luce ".

The township of Tremblay.

Detached from the municipality of Chicoutimi.

Township of Tremblay :

Proclamation of the 7th October, 1848.

All that tract or parcel of land bounded and abutted as follows : on the south-west, by the river Saguenay ; on the north-west, by the township of Simard ; on the south-east, by the township of Harvey ; and on the north-east, by the waste lands of the Crown.

Beginning on the north bank of the Saguenay river, at a post and stone boundary erected for the south-westernmost corner of the said township of Tremblay, hereby erected,

et le coin le plus au sud-est du dit canton de Simard ; de là, longeant la ligne de séparation entre le dit canton de Simard et la dite étendue ou partie de terre, nord astronomiquement, 15 degrés est, 767 chaînes, un chaînon, plus ou moins, à un poteau et borne en pierre formant le coin le plus au nord de la dite étendue ou partie de terre ; de là, sud, astronomiquement, 75 degrés est, 720 chaînes, plus ou moins, à un poteau et borne en pierre formant le coin le plus au nord-est de la dite étendue de terre ; de là, sud astronomique, 15 degrés ouest, 552 chaînes, 70 chaînons, plus ou moins, à la rivière Saguenay ; de là, vers l'ouest, le long de la rive de la dite rivière, suivant les détours et sinuosités d'icelle, au point de départ ; la dite étendue ou partie de terre contenant 43,400 acres, plus ou moins, et la réserve ordinaire pour les grands chemins.

Organisé en municipalité par résolution du conseil du comté le 1er juillet, 1855.

Annxeion :

Le canton de Simard (détaché de Chicoutimi par résolution du Conseil de Comté en date du 1er août, 1855).

Canton de Simard :

Proclamation du 1er octobre, 1850.

Toute cette étendue ou partie de terre bornée au sud-est, par le canton de Trémblay ; au sud-ouest, par la rivière Saguenay, au nord-est et au nord-ouest, par les terres vacantes de la Couronne. Commençant à un poteau et borne en pierre érigés sur la rive nord de la rivière Saguenay, à l'angle le plus à l'ouest du canton de Tremblay, et indiquant l'angle le plus au sud-est de la dite étendue ou partie de terre ; de là, longeant la ligne de division entre le dit canton de Tremblay et la dite étendue ou partie de terre, nord, astronomique, quinze degrés est, sept cent quatre-vingt-cinq chaînes, cinquante et un chaînons, plus ou moins, à un poteau et borne en pierre indiquant l'angle le plus à l'est de la dite étendue ou partie de terre ; de là, nord, soixante et quinze degrés ouest, sept cent vingt-deux chaînes, plus ou moins, à un poteau et borne en pierre indiquant l'angle le plus au nord de la dite étendue ou partie de terre ; de là, sud, quinze degrés ouest, sept cent quatre-vingt-deux chaînes, quinze chaînons, plus ou moins, à la rivière Saguenay ; et de là, vers l'est, le long de la rive nord de la dite rivière Saguenay, en suivant ses détours, au point de départ. La dite étendue ou partie de terre contenant 54,500 acres de

and the south-easternmost corner of the said township of Simard ; thence, running along the division line between the said township of Simard and the said tract or parcel of land, astronomically north, fifteen degrees east, seven hundred and sixty-seven chains, one link, more or less, to a post and stone boundary forming the north-easternmost corner of the said tract of land ; thence, astronomically south, fifteen degrees west, five hundred and fifty-two chains, seventy links, more or less, to the river Saguenay ; thence, westwardly; along the bank of the said river Saguenay, as it winds and turns, to the place of beginning ; the said tract or parcel of land containing forty-three thousand four hundred acres, more or less, and the usual allowance for highways.

Organized into Municipality by resolution of the County Council on the 1st July, 1855.

Annexation :

The township of Simard (detached from Chicoutimi by resolution of the County Council, dated the 1st August, 1855).

Township of Simard :

Proclamation of the 1st October, 1850.

All that tract or parcel of land bounded on the south-east, by the township of Tremblay ; on the south-west, by the River Saguenay ; and on the north-east and north-west, by the waste lands of the Crown. Beginning at a post and stone boundary, erected on the north bank of the river Saguenay, at the westernmost angle of the township of Tremblay, and marking the south-easternmost angle of the said tract or parcel of land ; thence, running along the line of division between the said township of Tremblay, and the said tract or parcel of land, astronomically north, fifteen degrees east, seven hundred and eighty-five chains, fifty-one links, more or less, to a post and stone boundary marking the easternmost angle of the said tract or parcel of land ; thence, north, seventy-five degrees west, seven hundred and twenty-two chains, more or less, to a post and stone boundary, marking the northernmost angle of the said tract or parcel of land ; thence, south, fifteen degrees west, seven hundred and eighty-two chains, fifteen links, more or less, to the River Saguenay ; thence, eastwardly, along the north bank of the said River Saguenay, as it winds and turns, to the place of beginning. The said tract or parcel

terre plus ou moins, et la réserve ordinaire pour les grands chemins.

Annexion :

Le canton de Harvey (détaché de Bagot par résolution du Conseil de comté en date du 1er août, 1855).

MOINS : *Le canton de Harvey et partie du canton de Tremblay compris dans St. Fulgence, par Ordre en Conseil du 26 décembre*, 1872.

MOINS : *Cette partie comprise dans les limites du village de Ste. Anne de Chicoutimi, par proclamation du 5 décembre*, 1893.

Le canton de Saint-Jean.

Proclamation du 18 avril, 1858.

L'étendue ou compeau de terre borné et limité comme suit :—vers le nord-est, par la rivière Saguenay ; vers le sud-ouest, sud-est et le nord-ouest, par les terres incultes de la Couronne. Commençant à un poteau et borne de pierre, à l'embouchure de la rivière Petit Saguenay et désignant l'angle le plus à l'est de la dite étendue ou compeau de terre ; de là, courant dans une direction magnétiquement sud, 42 degrés 40 minutes ouest, la variation étant de 17 degrés 40 minutes ouest, une distance de 720 chaînes, plus ou moins, jusqu'à un poteau et borne en pierre définissant l'angle le plus au sud de la dite étendue ou compeau de terre ; de là, nord, 47 degrés 20 minutes ouest, 722 chaînes, plus ou moins, jusqu'à un poteau et borne en pierre désignant l'angle le plus à l'ouest de la dite étendue ou compeau de terre ; de là, nord, 42 degrés 40 minutes est, 708 chaînes, 40 chaînons, plus ou moins, jusqu'à un poteau et borne en pierre plantés sur la rive de la rivière Saguenay susdite, et définissant l'angle le plus au nord de la dite étendue ou compeau de terre ; de là, dans une direction généralement sud-est, le long de la rive de la dite rivière Saguenay, et suivant ses sinuosités, une distance d'environ 9 milles, jusqu'au point de départ.

22 V. C. 101 SEC. 30 SANCTIONNE LE 18 AOUT 1858.

Ce conseil a les mêmes pouvoirs qu'un conseil de comté. Art. 1081 du code municipal.

La paroisse de Ste. Rose de Degele

Proclamation du 24 septembre, 1885.

Bornée au nord-est, par la rivière Mada-

of land containing fifty-four thousand five hundred acres of land, more or less, and the usual allowance for highways.

Annexation :

The township of Harvey (detached from Bagot, by resolution of the County Council, dated the 1st August, 1855).

MINUS : *The township of Harvey and part of the township of Tremblay, comprised in Saint Fulgence, by Order in Council of the 26th December*, 1872.

MINUS : *That part comprised within the limits of Ste. Anne de Chicoutimi, by proclamation of the 5th December*, 1893.

The township of St. John.

Proclamation of the 18th April, 1858.

The tract or parcel of land bounded and abutted as follows :—towards the north-east, by the river Saguenay ; towards the south-west, south-east and north-west, by the waste lands of the Crown. Beginning at a post and stone boundary, at the mouth of the river Petit Saguenay and marking the easternmost angle of the said tract or parcel of land ; thence, running on a course bearing magnetically south, 42 degrees 40 minutes west, the variation being 17 degrees 40 minutes west, a distance of 720 chains, more or less, to a post and stone boundary marking the southernmost angle of the said tract or parcel of land ; thence, north, 47 degrees 20 minutes west, 722 chains, more or less, to a post and stone boundary marking the westernmost angle of the said tract or parcel of land ; thence, north, 42 degrees 40 minutes east, 708 chains, 40 links, more or less, to a post and stone boundary standing on the bank of the River Saguenay aforesaid and marking the northernmost angle of the said tract or parcel of land ; thence, in a general south-eastwardly direction, along the bank of the said River Saguenay, and following its sinuosities, a distance of about nine miles, to the place of beginning.

22 V. C. 101 SEC. 30 ASSENTED TO THE 18TH AUGUST 1858.

This Council have the same powers as a County Council. Art. 1081 Municipal Code.

The parish of Ste. Rose de Degele.

Proclamation of the 24th September, 1885.

Bounded to the north-east, by the River

waska et partie par le lac Témiscouata ; au nord-ouest, par la ligne de séparation entre la dite paroisse de Sainte-Rose du Dégélé et la paroisse de Notre-Dame du Lac ; au sud-ouest, par les cantons de Packington et de Robinson ; enfin au sud-est, par la ligne frontière divisant la province de Québec de la province du Nouveau-Brunswick. La dite paroisse de Sainte-Rose du Dégélé comprenant un territoire de 318 arpents en longueur sur 157 arpents en profondeur, formant une superficie de 49,926 arpents.

Bagotville, division nord-ouest du canton de Bagot.

Formée de partie des municipalités de Bagot et de Chicoutimi.

Bornée et comme suit : vers le nord-est par la rivière Saguenay ; vers le sud-est et le sud, par la rivière Saguenay et la Baie du Ha ! Ha !, et partie par la rivière à Mars ; vers le sud-ouest, par le canton Simon ; vers le nord-ouest, par la ligne tirée depuis le dit canton Simon et qui sépare le premier rang du canton de Bagot du 2e, jusqu'à la ligne qui sépare le lot No. 17 du lot No. 16 dans le dit rang ; de là, vers le nord-ouest, en suivant la dite ligne de division entre les dits lots, jusqu'au canton de Chicoutimi ; et de là, la ligne de division entre les lots 17 et 16 dans les 1er et 2e rangs du dit canton, jusqu'à la ligne qui sépare le dit 2e rang du 3e dans le dit canton ; de là, vers le nord-est, suivant la dite ligne de séparation entre les dits rangs, jusqu'au lot No. 1 du 2e rang inclusivement ; de là, vers le sud-est, suivant la ligne extérieure nord-est du dit lot No. 1 dans les 2e et 1er rangs, jusqu'à la ligne qui sépare le dit canton de Bagot du dit canton de Chicoutimi ; de là, encore vers le nord-est; suivant la dite ligne de séparation entre les dits cantons, jusqu'à la rivière Saguenay.

22 V. C. 69 SANCTIONNE LE 4 MAI 1859.

MOINS : *Les limites comprises dans le village de Bagotville, par 39 V. c. 45.*

La municipalite de la Grande Baie.

Formée de partie de la municipalité de Bagot.

La partie de la municipalité du canton de

Madawaska and partly by the lake Témiscouata ; to the north-west, by the line separating the said parish of Sainte-Rose du Dégelé from the parish of Notre-Dame du Lac ; to the south-west, by the townships of Packington and Robinson ; to the south-east, by the boundary line separating the Province of Quebec from the Province of New-Brunswick. The said parish of Sainte-Rose du Dégelé comprising a territory of 318 arpents in length by 157 arpents in depth, forming a superficie of 49,926 arpents.

Bagotville, north-west division of the township of Bagot.

Formed of part of the municipalities of Bagot and Chicoutimi.

Bounded as follows : towards the north-east, by the River Saguenay ; towards the south-east and south, by the River Saguenay and the Baie of Ha ! Ha ! and partly by the River à Mars ; towards the south-west, by the township Simon ; towards the north-west, by a line drawn from the said township Simon and separating the first range of the township of Bagot from the 2d, as far as the line which divides the lot No. 17 from the lot No. 16 in the said range ; thence, towards the north-west, following the said division line between the said lots, to the township of Chicoutimi ; and thence, thè line of division between the lots Nos. 17 and 16 in the 1st and 2d ranges of the said township, as far as the line which separates the said 2d range from the 3rd in the said township : thence, towards the north-east, following the said line of separation between the said ranges, to the lot No, 1 of the 2d range inclusive ; thence, towards the south-east, following the north-east outline of the said lot No. 1 both in the 2nd and 1st ranges, as far as the line separating the said township of Bagot from the said township of Chicoutimi ; thence, again towards the north-east, following the said line of separation between the said townships, to the River Saguenay.

22 V. C. 69 ASSENTED TO THE 4TH MAY 1859.

MINUS : *The limits included within the village of Bagotville, by 39 V. c. 45.*

The municipality of Grande Baie.

Formed of a part of the municipality of Bagot.

That part of the municipality of the town-

Bagot, située au sud-est de la Rivière à Mars et la Baie Ha ! Ha !, formeront une nouvelle municipalité sous le nom de la municipalité de la Grande Baie.

22 V. C. 69 SANCTIONNE LE 4 MAI, 1859.

Le canton de Bagot :

Proclamation du 27 novembre, 1848.

Borné et limité comme suit, savoir : au nord-est, par la rivière Saguenay ; au sud-est, par les terres vacantes de la Couronne ; au nord-ouest, par le canton de Chicoutimi ; et au sud-ouest, par le canton de Simon. Commençant sur la rive sud du Saguenay, à un poteau et borne en pierre érigés pour le coin nord-est du dit canton de Chicoutimi, et le coin nord-ouest de la dite étendue de terre ; de là, longeant la ligne de division entre le dit canton de Chicoutimi et la dite étendue ou partie de terre, sud astronomiquement, 38 degrés ouest, 776 chaînes, plus ou moins, à un poteau et borne en pierre formant l'angle le plus à l'ouest de la dite étendue ou partie de terre ; de là, sud astronomique, 52 degrés est, 826 chaînes, plus ou moins, à un poteau et borne en pierre formant l'angle le plus au sud de la dite étendue ou partie de terre ; de là, nord astronomique, 38 degrés est, 914 chaînes, plus ou moins, à la rivière Saguenay ; de là, suivant les sinuosités de la Grande Baie et de là dite rivière, vers le nord-ouest, au point de départ.

MOINS : *Les limites de la municipalité de Bagotville, par* 22 *V. c.* 69.

Municipalite de Chicoutimi.

Comprenant les cantons de Chicoutimi, Laterrière, Simard et Tremblay.

Proclamation du 18 juin, 1845.

Canton de Chicoutimi :

Proclamation du 21 octobre, 1848.

Toute cette étendue ou compeau de terre borné et limité comme suit :—au nord-est, par la Rivière Saguenay ; au sud-est, par le canton de Bagot ; au sud-ouest, par le canton de Laterrière ; au nord-ouest, par les terres vacantes de la Couronne.

Commençant sur la rive sud du Saguenay

ship of Bagot, situated to the south-east of the Rivière-à-Mars and Ha ! Ha ! Bay, shall form a new municipality, under the name of municipality of Grande Baie.

22 V. C. 69 ASSENTED TO THE 4TH MAY, 1859.

Township of Bagot :

Proclamation of the 27th November, 1848.

Bounded and abutted as follows, to wit : on the north-east by the River Saguenay ; on the south-east by the waste lands of the Crown ; on the north-west, by the township of Chicoutimi ; and on the south-west, by the township of Simon. Beginning on the south bank of the Saguenay, at a post and stone boundary erected for the north-east corner of the said township of Chicoutimi and the north-west corner of the said tract of land ; thence, running along the division line between the said township of Chicoutimi and the said tract or parcel of land, astronomically south, thirty-eight degrees west, seven hundred and seventy-six chains, more or less, to a post and stone boundary forming the westernmost angle of the said tract or parcel of land ; thence, astronomically south, fifty-two degrees east, eight hundred and twenty-six chains, more or less, to a post and stone boundary forming the southernmost angle of the said tract or parcel of land ; thence, astronomically north, thirty-eight degrees east, nine hundred and fourteen chains, more or less, to the River Saguenay ; thence, following the sinuosities of Grand Bay and of the said River, north-westwardly, to the place of beginning.

MINUS : *The limits of the municipality of Bagotville, by* 22 *V. c.* 69.

Municipality of Chicoutimi.

Comprises the townships of Chicoutimi, Laterrière, Simard and Tremblay.

Proclamation of the 18 June, 1845.

Township of Chicoutimi :

Proclamation of the 21st October, 1848.

All that tract or parcel of land bounded and abutted as follows :—on the north-east, by the River Saguenay ; on the south-east, by the township of Bagot ; on the south-west, by the township of Laterrière ; and on the north-west, by the waste lands of the Crown.

Beginning on the south bank of the Sague-

à un poteau et borne en pierre érigés pour le coin nord-ouest du canton de Bagot et le coin nord-est de la dite étendue de terre ; de là, longeant la ligne de séparation du dit canton de Bagot et la dite étendue ou partie de terre, sud astronomiquement, trente-huit degrés ouest, sept cent soixante et seize chaînes, plus ou moins, à un poteau et borne en pierre formant le coin le plus au sud de la dite étendue ou partie de terre ; de là, nord astronomique, cinquante-deux degrés ouest, sept cent dix-huit chaînes, cinquante et un chaînons, plus ou moins, à un poteau et borne en pierre formant le coin le plus à l'ouest de la dite étendue ou partie de terre ; de là, nord astronomique, trente-huit degrés est, quatre cent six chaînes, plus ou moins, jusqu'à la Rivière Saguenay, suivant les sinuosités d'icelle, jusqu'au point de départ.

Annexion :

Le Canton de Jonquière par résolution du Conseil de Comté du 1er août, 1855.

MOINS : *Tremblay organisé en municipalité par résolution du conseil de comté en date du 1er juillet* 1855.

MOINS : *Le canton de Simard annexés à Tremblay par résolution du conseil de comté, en date du 1er août* 1855.

MOINS : *Le canton de Jonquière, par Conseil de Comté en* 1866.

MOINS : *Les limites de la ville de Chicoutimi, par* 42-43 *V. c.* 61.

MOINS : *Cette partie du canton de Chicoutimi, comprise dans St. Dominique de Jonquière, par Ordre en Conseil du* 28 *décembre* 1882.

MOINS : *Partie du canton de Chicoutimi et le canton de Laterrière, compris dans N.-D. de Laterrière, par Ordre en Conseil du* 28 *décembre* 1882.

MOINS : *Cette partie comprise dans Bagotville, Nord-Ouest, par* 22 *Vict. c.* 69.

La paroisse de St-Francois-Xavier.

Détachée de Whitworth et de Viger.

Proclamation du 26 décembre, 1870.

Une étendue de territoire d'environ six milles et demi de front et d'environ cinq milles de profondeur, bornée comme suit, savoir : au nord-ouest, par la ligne de séparation entre les 4e et 5e rangs dans le canton Viger, depuis le point où la dite ligne coupe

nay, at a post and stone boundary erected for the north-west corner of the township of Bagot, and the north-east corner of the said tract of land ; thence, running along the division line of the said township of Bagot and the said tract or parcel of land, astronomically south, thirty eight degrees west, seven hundred and seventy six chains, more or less, to a post and stone boundary forming the southernmost corner of the said tract or parcel of land ; thence, astronomically north, fifty two degrees west, seven hundred and eighteen chains, fifty-one links, more or less, to a post and stone boundary, forming the westernmost corner of the said tract or parcel or land ; thence, astronomically north, thirty-eight degrees east, four hundred and six chains, more or less, to the siver Saguenay ; thence, south-eastwardly, along the said River Saguenay, as it winds and turns, to the place of beginning.

Annexation :

The township of Jonquière by resolution of County Council, of the 1st August, 1855.

MINUS : *Township Tremblay organized into municipality by resolution of the County Council, on the* 1st *July*, 1855,

MINUS : *The township Simard annexéd to Tremblay by resolution of County Council, dated* 1st *August*, 1855.

MINUS : *The township of Jonquière, by County Council.* 1866.

MINUS : *The limits of the town of Chicoutimi, by* 42-43 *Vict. c.* 61.

MINUS : *That part of the township of Chicoutimi, comprised in St. Dominique de Jonquière, by Order in Council of the* 28*th December.* 1882.

MINUS : *Part of the township of Chicoutimi and the township of Laterrière comprised in N. D. de Laterrière, by Order in Council of the* 28*th December*, 1882.

MINUS : *That part comprised in Bagotville North-West, by* 22 *Vict. c.* 69.

The parish of St-Francois-Xavier.

Detached from Whitworth and from Viger.

Proclamation of the 26th December, 1870.

An extent of territory of about six miles and a half in front by about five miles in depth boundary as follows , to wit : on the north-east, by the line of separation between the 4th and 5th ranges of the township of Viger, from the point where the said line

la ligne séparant le lot 46 du lot 45, dans le 4e rang du Canton Viger, jusqu'au point où elle rencontre la ligne séparant le lot 4e du lot 5e dans le même rang du dit canton Viger ; au sud-est, partie à la ligne de séparation entre le dit canton Viger et le canton Demers, depuis le point où la dite ligne rencontre la ligne séparant le lot 46 du lot 45 dans le neuvième rang du canton Viger, jusqu'à celui où la même ligne rencontre la ligne séparant le lot 2 du lot 3 dans le 9e rang du canton Whitworth, et partie par la ligne de séparation entre les 9e et 10e rangs dans le dit canton Whitworth, depuis le point où elle rencontre la ligne extérieure du dit canton Viger, jusqu'au point où elle rencontre la dite ligne de séparation entre les lots 2 et 3 dans le dit canton Whitworth ; au nord-est, par la dite ligne séparant le lot 46 du lot 45 dans les cinq rangs ci-dessus mentionnés du dit canton Viger ; au sud-ouest, par la ligne de séparation entre le 2e lot et le 3e dans les rangs 6, 7, 8 et 9 du canton Whitworth, et par la ligne de séparation, entre le lot 4e et le lot 5e dans le 5e rang du canton Viger.

Approuvé par Ordre en Conseil le 19 novembre, 1872.

MOINS : *Cette partie annexée à la paroisse de St-Hubert, par proclamation du 22 avril*, 1892, *et par Ordre en Conseil approuvé le 4 janvier*, 1894.

MOINS : *Cette partie annexée à St-Epiphane, par proclamation du 22 avril*, 1892 *et par Ordre en Conseil approuvé le 20 mars* 1894.

La paroisse de Ste-Francoise.

Détachée de Trois-Pistoles et du canton Bégon.

Proclamation du 6 décembre 1873.

Un territoire de forme irrégulière, d'environ vingt-cinq mille arpents en superficie, borné comme suit, savoir : au nord-ouest, à la ligne séparant les terres du troisième rang de la paroisse de Trois-Pistoles de celles du quatrième rang, depuis la Rivière des Trois-Pistoles, jusqu'à la ligne qui sert de borne à la paroisse de St-Mathieu de Rioux, érigée par décret canonique du huit mars mil huit-cent-soixante,et confirmée pour les fins civiles par proclamation du dix-huit août 1865 ; au

cuts the line separating the lot number 46 from the lot number 45, in the 4th range of the township of Viger, as far as the point where it meets the line separating the lot number 4 from the lot number 5 in the said range of the said township of Viger ; on the south-east, partly by the line of separation between the said township of Viger and the township of Demers, from the point where the said line meets the line separating the lot number 46 from the lot number 45 in the 9th range of the township Viger, as far as the point where the said line meets the line separating the lot number 2 from the lot number 3 in the 9th range of the township of Whitworth, and party by the line of separation between the 9th and 10th ranges in the said township Whitworth, from the point where it meets the outline of the said township Viger, as far as the point where it meets the said line of separation between lots numbers 2 and 3 in the said township of Whitworth ; on the north-east, by the said line separating the lot number 46 from the lot number 45 in the above mentioned five ranges of the said township of Viger ; on the south-west, by the said line of separation between the lots numbers 2 and 3 in the 6th, 7th, 8th and 9th ranges of the township of Whitworth, and by the line separation between lot number 4 and the lot number 5 in the 5th range of the township of Viger.

Approved by Order in Council on the 19th november, 1872.

MINUS : *That part annexed to the parish of St-Hubert, by proclamation of the 22nd April* 1892 *and approved by Order in Council of the 4th January* 1894.

MINUS : *That part annexed to St-Epiphane by proclamation of the 22nd April* 1892 *and approved by Order in Council of the 20 March* 1894.

The parish of Sainte-Francoise.

Detached from Trois-Pistoles and from the township of Bégon.

Proclamation of the 6th December, 1873.

A territory of irregu'ar form, of about twenty five thousand arpents in superficies, bounded as follows, that is to say : on the north-west, by the line separating the lands of the third range of the parish of Trois-Pistoles from those of the fourth range, from the river Trois-Pistoles, to the boundary line of the parish of St-Mathieu de Rioux, erected by canonical decree of the eight of March, one thousand eight hundred and sixty, and confirmed by civil purposes, by

nord-est, par la ligne paroissiale de St-Mathieu de Rioux, prolongée jusqu'à la profondeur de la seigneurie Nicolas Rioux ; au sud-est, partie par la ligne qui sépare la seigneurie Nicolas Rioux du septième rang du canton de Bégon, partie par la ligne qui sépare le premier rang du canton Bégon du second rang, et partie par la ligne qui sépare la seigneurie de Trois-Pistoles du canton de Bégon, depuis le point où tombe la ligne de séparation entre le lot de terre numéro trente-et un, dans le premier rang du dit canton et le rang A du même canton jusqu'à la rivière des Trois-Pistoles ; au sud-ouest, partie à la dite rivière des Trois-Pistoles dans le quatrième rang de la seigneurie des Trois-Pistoles, partie par la ligne séparant le lot trente et un du premier rang de Bégon du rang A du dit canton, partie par la ligne qui sépare la seigneurie Nicolas Rioux des rangs deux, trois, quatre cinq et six du dit canton de Bégon.

Approuvé par Ordre en Conseil le 29 novembre, 1875.

Annexion :

Détachée de Bégon.

Attendu que cette partie de territoire du premier rang du canton de Bégon, comprenant les lots numéros 1, 2, 3, 4, 5, 6, 7, 8, 9, 10, 11 et 12, est entièrement située dans le comté de Témiscouata, et qu'elle a été réunie à la paroisse de Sainte-Françoise, (qui est aussi entièrement située dans le dit comté de Témiscouata), pour former une paroisse civile, la dite partie de territoire est annexée à la dite paroisse de Sainte-Françoise pour les fins municipales.

Approuvé par Ordre en Conseil, le 6 décembre, 1875.

La paroisse de St-Hubert.

Proclamation du 5 juin, 1886.

Tout le territoire comprenant les six premiers rangs du canton de Demers, et sera circonscrite et bornée comme suit, savoir : au nord-ouest par la ligne qui sépare le canton Demers, du canton Viger, cette dernière ligne étant aussi la limite sud-est de la paroisse de Saint-François-Xavier ; au nord-est par la ligne de division entre le canton

proclamation of the eighteenth of August, 1865 ; on the north-east, by the parochial line of Saint-Mathieu de Rioux, prolonged to the depth of the seigniory of Nicolas Rioux ; on the south-east, partly by the line which separates the seigniory of Nicolas Rioux from the seventh range of the township of Bégon, partly by the line which separates the first range of the township of Bégon from the second range, and partly by the line which separates the seigniory of Trois-Pistoles from the township of Bégon, from the point where it is intercepted by the line of separation between the lot number thirty-one in the first range of the said township, and the range letter A of the said township, to the river Trois-Pistoles ; and on the south-west, partly by the said river Trois-Pistoles, in the fourth range of the seigniory of Trois-Pistoles, partly by the line separating the lot number thirty-one of the first range of Bégon from the range letter A of the said township, and partly by the line which separates the seigniory of Nicolas Rioux from the first, second, third, fourth, fifth and sixth ranges of the said township of Bégon.

Approved by Order in Council, on the 29th November, 1875.

Annexation :

Detached from Bégon.

Whereas that portion of territory of the first range of the township of Bégon, comprising lots numbers 1, 2, 3, 4, 5, 6, 7, 8, 9, 10, 11 and 12, is wholly situated within the county of Témiscouata, and has been reunited to the parish of Sainte-Françoise (which is likewise wholly situated within the said county of Témiscouata,) to form a civil parish, the said portion of territory is annexed to the said parish of Sainte-Françoise, for municipal purposes.

Approved by Order in Council, on the 6th December, 1875.

The parish of St-Hubert.

Proclamation of the 5th June, 1886.

All the territory comprising the first six ranges of the township of Demers, and will be circumscribed and bounded as follows, to wit : to the north-west by the line which separates the township Demers from the township Viger, this latter line being also the south-east limit of the parish of Saint-François-Xavier ; to the north-east by the

Demers et celui d'Hocquart ; au sud-est par la ligne qui sépare le sixième rang du septième rang ; au sud par la paroisse de Saint-Honoré ; enfin, au sud-ouest par la ligne de séparation entre le canton Demers et celui de Whitworth. La dite paroisse de Saint-Hubert, comprenant un territoire de forme irrégulière d'environ quarante-sept milles en superficie.

Annexion :

Détachée de St-François-Xavier,

Proclamation du 22 avril, 1892.

Tout le territoire qui renferme cette partie du canton Viger, dans le comté de Témiscouata, qui comprend la partie des huitième et neuvième rangs du dit canton, depuis le lot numéro un, jusqu'au lot quarante-cinq inclusivement. L'annexion de cette partie de Saint-François-Xavier à Saint-Hubert formant un territoire d'environ neuf mille trois cent soixante acres en superficie.

Annexion :

Détachée du canton Hocquart.

Proclamation du 22 avril, 1892.

Tout le territoire renfermant cette partie du canton Hocquart, dans le comté de Témiscouata, qui comprend premièrement les douze premiers lots des rangs deux, trois, quatre, du dit canton Hocquart ; deuxièmement, les neuf premiers lots des rangs cinq et six, du même canton. L'annexion de cette partie de Saint-Cyprien à Saint-Hubert forme un territoire d'environ cinq mille six cents acres en superficie.

Organisée en municipalité par Ordre en Conseil du 4 janvier 1894.

La paroisse de Notre Dame du Portage.

Détachée de la Rivière du Loup et de St-André.

Proclamation du 19 juillet, 1856.

Bornée comme suit : nord-est, par une ligne qui divise la terre de John Fraser, d'avec celle de Antoine Lebel, toutes deux situées dans le premier rang du fief et seigneurie de la Rivière-du-Loup, commençant au fleuve St-Laurent ; de là, jusqu'à la ligne qui divise

division line between the township Demers and the township Hocquart ; to the south-east by the line which separates the sixth range from the seventh range ; to the south by the parish of Saint-Honoré ; finally to the south-west by the division line between the township Demers and the township of Whitworth. The said parish of Saint-Hubert comprising a territory of irregular outline of about forty-seven miles in superficies.

Annexation :

Detached from St-François-Xavier.

Proclamation of the 22nd April, 1892.

All the territory which comprises that part of the township Viger, in the county of Temiscouata, which comprises the part of eight and ninth ranges of the said township from the lot number one to lot forty five inclusively. The annexation of that part of Saint François-Xavier to Saint-Hubert, forming a territory of about nine thousand three hundred and sixty acres in superficies.

Annexation :

Detached from the township Hocquart.

Proclamation of the 22nd April, 1892

All the territory comprising that part of the township Hocquart, in the county of Témiscouata, which comprises firstly the twelve first lots of the ranges two, three, four, of the said township of Hocquart ; secondly, the nine first lots of the ranges five and six of the said township. The annexation of this part of Saint-Cyprien to Saint-Hubert, forming a territory of about five thousand and six hundred acres in superficies.

Organized into municipality by Order in Council of the 4th January 1894.

The parish of Notre-Dame du Portage.

Detached from Rivière du Loup and from St. André.

Proclamation of the 19th July, 1856.

Bounded as follows : towards the north-east, by the line which separates the land of John Fraser from that of Antoine Lebel, both situate in the first range of the fief and seigniory of River du Loup, commencing at the river St. Lawrence ; thence, as far as the

le dit premier rang d'avec le second rang, appelé Fraserville ; de là, dans une direction sud-ouest, en suivant la dite ligne de division entre les dits premier et second rangs, jusqu'à la concession nord-est de l'ancien chemin du lac, ci-devant connu comme le " Chemin du Portage ; " de là, dans la direction sud-est, en suivant la ligne nord-est de la dite concession, jusqu'à la terre de Joseph Ouellet, qui se trouve dans la même concession, près du tracé du chemin de fer projeté entre Québec et Trois-Pistoles ; au sud-est, parti par la ligne qui divise la dite terre du dit Joseph Ouellet d'avec celle de Joseph Bélanger, partie par la ligne qui divise un autre terre du dit Joseph Ouellet de celle de Pascal Castonguay, toutes deux situées dans la concession sud-ouest de l'ancien chemin du lac, commençant à la dite ligne nord-est de la dite concession au nord-est de l'ancien chemin, en partant du lac ; et de là, jusqu'à la ligne qui divise la dite concession au sud-ouest de l'ancien chemin du lac d'avec la paroisse de St-Alexandre, telle qu'elle éxiste canoniquement ; au sud-ouest, par la paroisse de St-Alexandre, à partir de la dite ligne de division entre la terre du dit Joseph Ouellet et celle du dit Pascal Castonguay, jusqu'à la ligne qui divise le premier rang du fief et seigneurie de Terrebois d'avec le second rang du même fief ou seigneurie appelé le Relève, et se trouvant compris dans la dite paroisse de St-Alexandre ; de là, allant vers le sud-ouest, en suivant la dite ligne de division entre les dits premiers et second rangs du fief ou seigneurie de Terrebois, jusqu'à la ligne qui divise la terre de George Michaud de celle de Jean Boucher, toutes deux situées dans le dit premier rang ; de là, gagnant vers le nord-est, en suivant la dite ligne de division entre les terres des dits George Michaud et Jean Boucher, jusqu'au fleuve Saint-Laurent; vers le nord-ouest, par le dit fleuve Saint-Laurent, commençant à cette même ligne de division ; et de là, jusqu'à la ligne ci-dessus mentionnée qui sépare la terre du dit John Fraser, de celle du dit Antoine Lebel.

Voir : 23 V., c. 80, pour annexion au comté de Témiscouata.

Municipalite de la Riviere du Loup (en bas.)

COMPRENANT

la paroisse de St-Patrice.

Proclamation du 11 janvier, 1842.

Comprendra une étendue de territoire

line which separates the said first range from the 2nd, (called Fraserville); thence, running to the south-west, following the said line of separation between the said 1st and 2nd ranges, as far as the concession north-east of the old lake road formerly known as the " Portage road " ; thence, running towards the south-east, following the north-east line of the said concession, as far as the line of Joseph Ouellet, situate in the same concession, near the line traced for the projected Railway between Quebec and Trois-Pistoles ; towards the south-east, partly by the line which separates the said land of the said Joseph Ouellet from that, of Joseph Bélanger, partly by the line which separates another land of the same Joseph Ouellet from that of Pascal Castonguay, both situate in the concession south-west of the old lake road, commencing at the said north-east line of the said concession north-east of the old road from the lake ; and thence, as far as the line which separates the said concession south-west of the old lake road, from the parish of St. Alexandre, as it exists canonically ; towards the south-west, by the parish of St. Alexandre, from the said line of separation between the land of the said Joseph Ouellet and that of the said Pascal Castonguay, as far as the line which separates the 1st range of the fief and seigniory of Terrebois from the 2nd range of the same fief or seigniory called the "Relève," and being the said parish of St. Alexandre ; thence, running towards the south-west, following the said line of separation between the said 1st and 2nd ranges of the said fief or seigniory of Terrebois, as far as the line which separates the land of George Michaud from that of Jean Boucher, both situate in the said 1st range ; thence running towards the north-east, following the said line of separation between the lands of the said George Michaud and Jean Boucher, as far as the said river St. Lawrence ; towards the north-west, by the said river St. Lawrence, commencing at the same line of separation ; and thence, as far as the line above mentioned separating the land of the said John Fraser from that of the said Antoine Lebel.

Vide : 23 V., c. 80, for annexation to the county of Témiscouata.

The municipality of Riviere du Loup (en bas.)

BEING

the parish of St. Patrice.

Proclamation of the 11th January, 1842.

Shall comprise an extent of territory of

d'environ six milles de front dans la seigneurie de la Rivière du Loup du Parc, sur la profondeur de la dite seigneurie, et cette partie du fief et seigneurie de Terrebois de forme triangulaire, comprise entre la dite seigneuriede la Rivière du Loup du Parc et l'entrée du chemin qui conduit au lac Témiscouata, d'environ trois milles et demi de front sur environ huit milles et demi de profondeur, et un espace de terrain vulgairement connu et désigné sous le nom de "Township," de sept mille deux cents acres, situé dans la profondeur de et joignant la dite seigneurie de la Rivière du Loup du Parc ; le tout borné au nord-ouest, par le fleuve St-Laurent ; au sud-est, par les terres de la Couronne ; au nord-est, par la ligne paroissiale de St-George de Kakouna, laquelle dite ligne, partant du dit fleuve St-Laurent, divise les terres des représentants de Bénoni Voisine et de Jean-Baptiste Lévesque, dans le premier rang du dit fief ou seigneurie de la Rivière du Loup du Parc, dans le deuxième rang des terres de Michel Michaud et d'Isaac Chenard, et dans le troisième rang des terres de Henri Boucher et Henri Gagnon, la dite ligne paroissiale se prolongeant jusqu'aux susdites terres de la Couronne ; au sud-ouest, par la ligne de séparation de la paroisse de St-André, laquelle est en partie entre les terres de Noël Perrault et Louis Côté, junior, les dites terres étant situées dans le premier rang du fief ou seigneurie de Terrebois, à l'entrée du chemin qui conduit au lac Témiscouata, et en partie le long de la profondeur des terres de la concession situées au côté sud-ouest du dit chemin qui conduit au lac Témiscouata, et en partie par la ligne qui divise le dit fief ou seigneurie de Terrebois de l'espace de terrain vulgairement appelé le "Township," de 7,200 acres, comme susdit.

PLUS : *Avec l'étendue de terre en arrière bornée au sud-ouest, par le comté de Kamouraska, s'étendant vers l'est de manière à comprendre la ligne du chemin de Témiscouata, et les terres au nord d'icelui, jusqu'à la profondeur moyenne d'une lieue.*

PROCLAMATION DU 18 JUIN 1845.

N.B. Le territoire annexé par proclamation du 18 juin 1845 a été depuis érigé en cantons.

Annexion :

Détachée de St-Arsène.

Proclamation du 11 décembre, 1856.

Une étendue de territoire d'environ 11 arpents de front sur 40 arpents de profondeur

about 6 miles in front in the seigniory of River du Loup du Parc, by the depth of the said seigniory, and that part of the fief and seigniory of Terrebois, of triangular figure, contained between the said seigniory of River du Loup du Parc and the entrance of the road leading to the lake Témiscouata, of about three and a half miles in front by about eight miles and a half in depth, and a tract of land, commonly know and called by the name of "Township," of seven thousand two hundred acres, situate in the rear and adjoining the said seigniory of River du Loup du Parc ; the whole being bounded on the north-west, by the river St. Lawrence ; on the south-east, by the lands of the Crown ; on the north-east, by the parochial line of the parish of Saint George de Kakouna, which said line proceeding from the river St. Lawrence, separates the lands of the representatives of Bénoni Voisine and of Jean Baptiste Lévesque, in the first range of the said fief or seigniory of River du Loup du Parc, in the second range the lands of Michel Michaud and Isaac Chenard, and in the third range the lands of Henri Boucher and Henri Gagnon, the said parochial line being prolonged to the lands of the Crown aforesaid ; on the south-west, by the separation line of the parish of Saint André, which is partly between the lands of Noël Perreault and Louis Côté, junior, the said lands being situated in the first range of the fief or seigniory of Terrebois, at the entrance of the road leading to lake Témiscouata, and partly along the depth of the lands of the concession situate on the south-west side of the said road leading to lake Témiscouata, and partly by the line which separates the said fief or seigniory of Terrebois from the tract of land commonly called the "Township," of 7200 acres, as above mentioned.

PLUS : *Together with a tract in rear thereof bounded on the south-west, by county of Kamouraska, and extending eastwardly to comprise the course of the Témiscouata road, and the lands lying north thereof, to the mean depth of one league.*

PROCLAMATION OF THE 18TH JUNE 1845.

N. B. The territory annexed by proclamation of the 18th June, 1845, has been erected into townships.

Annexation :

Detached from St. Arsène.

Proclamation of the IIth December, 1856.

An extent of territory of about 11 arpents in front by 40 arpents in depth and compri-

et comprenant les terres de Jean Bérubé, Pascal Bérubé, Jean Fortin, George Michaud, Hilaire Michaud et Alexis Peltier, entre la ligne nord-est de la paroisse de St-Patrice de la Rivière du Loup et les terres de Victor Lauzier, habitant du 3e rang de la seigneurie de la Rivière du Loup du Parc.

MOINS : *Cette partie comprise dans la ville de Fraserville, par 46 Vict. ch. 80.*

MOINS : *Cette partie comprise dans N. D. du Portage, par proclamation du 19 juillet, 1856.*

MOINS: *Cette partie comprise dans St-Antonin, par proclamation du 11 décembre, 1856.*

MOINS : *Cette partie annexée à St-Antonin, par 29 Vict. ch. 52 sec. 11*

Le canton de Hocquart.

La description officielle de ce canton n'a jamais été publiée dans la Gazette Officielle, s'il a été érigé civilement.

Organisé en municipalité par résolution du conseil de comté.

Approuvé par Ordre en Conseil, le 27 décembre, 1883.

MOINS : *Cette partie comprise dans la paroisse de St-Clément, par Ordre en Conseil du 26 mars,* 1884.

MOINS : *Cette partie annexée a St-Hubert par proclamation du 22 avril 1892, et par Ordre en Conseil approuvé le 4 janvier,* 1891.

La paroisse de St-Clement.

Détachée partie du canton Begon, et partie du canton Hocquart.

Proclamation du 11 janvier, 1882.

Une étendue de terre irrégulière d'environ cinq milles de profondeur, comprenant les lots détachés de la paroisse de St-Jean de Dieu ; et bornée comme suit, savoir : vers l'ouest, par la paroisse de St-Paul de la Croix ; vers l'est, par la rivière des Trois-Pistoles, depuis le point où la rivière Mariakèche tombe dans la dite rivière, jusqu'à celui où la rivière des Trois-Pistoles rencontre la ligne de division entre la moitié nord du dit lot sept, dans le cinquième rang de Bégon, et la moitié sud du même lot, puis en suivant la ligne de division entre ces deux demi lots, jusqu'au point où elle rencontre le rang deux et les lignes séparant le reste du dit cinquième rang et le lot G, dans le rang B de Bégon,

sing the lands of Jean Bérubé, Pascal Bérubé, Jean Fortin, George Michaud, Hilaire Michaud and Alexis Peltier, between the north-easterly line of the parish of St. Patrice de la Rivière du Loup and the lands of Victor Lauzier, inhabitant of the 3rd range of the seigniory of River du Loup du Parc.

MINUS : *That part comprised in the town of Fraserville, by 46 Vict. ch. 80.*

MINUS : *That part comprised in N. D. du Portage, by proclamation of the 19th July,* 1856.

MINUS : *That part comprised in St. Antonin, by proclamation of the 11th December,* 1856.

MINUS : *That part annexed to St, Antonin, by 29 Vict. ch. 52, sec. 11.*

The township of Hocquart.

The official description of this township, has never been published in the Official Gazette, if it has been civilly erected.

Organized into municipality by resolution of the county council.

Approved by Order in Council of the 27th December, 1883.

MINUS : *That part comprised in the parish of St. Clément, by Order in Council of the 26th March,* 1884.

MINUS : *That part annexed to St. Hubert by proclamation of the 22nd April,* 1892 *and by Order in Council approved on the 4th January,* 1894.

The parish of St. Clement.

Detached partly from the township of Begon and partly from the township of Hocquart.

Proclamation of the 11th January, 1882.

An extent of irregular territory having a depth of about five miles, including the lots detached from the parish of St. Jean de Dieu; and bounded as follows, that is to say; towards the west, by the parish of Saint-Paul de la Croix ; towards the east, by the river Trois-Pistoles, from the point where the river Mariakèche falls into the said river, to that where the river Trois-Pistoles meets the line of division between the north half of lot seven, in the fifth range of Bégon, and the south half of the same lot, thence, following the line of division between these two half lots, to the point where it meets the seconds range and the lines separating the rest of the said fifth range and the lot G in the range B of

du rang deux et du lot H, du rang B, par la rivière des Trois-Pistoles, jusqu'au point où elle rencontre la ligne de division entre les lots six et sept dans les rangs A et B du canton Hocquart ; vers le sud-est, partie par la ligne de division entre les lots six et sept, dans les rangs A et B de Hocquart et partie par la ligne de séparation entre les rangs un et deux de Hocquart, jusqu'au point où elle rencontre la ligne extérieure du canton de Demers ; vers le sud-ouest, partie par la paroisse de St-François-Xavier, et partie par le canton de Demers, jusqu'au point où la ligne extérieure du dit canton de Demers rencontre la ligne de séparation entre les rangs un et deux de Hocquart.

Approuvé par Ordre en Conseil, le 26 mars, 1884.

La paroisse de St-Louis de Ha! Ha!

Proclamation du 14 juillet, 1874.

Un certain territoire de forme irrégulière, compris dans la seigneurie de Témiscouata et les cantons Cabano et Armand, et borné comme suit :—au sud, à l'embouchure de la rivière Cabano, suivant cette rivière et la ligne de séparation de la paroisse de Notre-Dame du Lac ; de là, par la ligne de profondeur du 2e rang du chemin de Témiscouata, jusqu'à la ligne extérieure de la seigneurie Témiscouata, jusqu'au point où elle rencontre la ligne qui sépare les 3e et 4e rangs du canton de Cabano, jusqu'au lot 40 du dit canton inclusivement ; à l'ouest, par la ligne susdite entre les lots 40 et 39 du dit canton de Cabano, jusqu'à la ligne extérieure du canton Armand ; au nord-ouest, par la ligne tirée dans le dit canton Armand, entre un triangle de lots pris dans les rangs B. et C. de ce canton et les rangs 14 et 9 du canton Armand, puis suivant la ligne de division entre les rangs 9 et lettre D (dans Armand), jusqu'à la ligne extérieure de la seigneurie Témiscouata qu'il suit jusqu'au vieux chemin Témiscouata ; au nord-est, par la ligne de profondeur des lots du côté nord-est du dit vieux chemin Témiscouata, jusqu'au Lac Témiscouata qu'il suit jusqu'à l'embouchure de la Rivière Cabano.

Annexion :

Détachée partie des cantons Armand et Cabano

Les 1er, 2e, 3e, 4e, 5e, 6e, 7e et 8e rangs du

Bégon, from the second range and from the lot H of range B, by the river Trois-Pistoles, as far as the point where it meets the line of division between the lots six and seven in the ranges A and B of the township of Hocquart ; towards the south-east, partly by the line of division between the lots six and seven, in the ranges A and B of Hocquart, and partly by the line of separation between the first and second ranges of Hocquart, as far as the point where it meets the exterior line of the township of Demers ; towards the south-west, partly by the parish of St-François-Xavier, and partly by the township of Demers, to the point where the exterior line of the said township of Demers meets the line of separation between the first and second ranges of Hocquart.

Approved by Order in Council on the 26th March, 1884.

The parish of St. Louis de Ha ! Ha !

Proclamation of the 14th July, 1874.

A certain territory of irregular form included in the seigniory of Témiscouata and the township of Cabano and Armand, bounded as follows :—towards the south, by the mouth of the river Cabano, following this river and the line of separation of the parish of Notre-Dame du Lac ; thence, by the depth line of the 2nd range of the Témiscouata road, as far as the outline of the seigniory of Témiscouata, to the point where it meets the line which separates the 3rd and 4th ranges of the township of Cabano, to lot No. 40 of the said township, inclusively ; towards the west, by the above mentioned line between the lots Nos. 40 and 39 of the said township of Cabano, as far as the outline of the township of Armand; on the north-west, by the line drawn in the said township of Armand, between a triangle of lots lying in ranges B. and C. of this township and the ranges Nos. 14 and 9 of the township of Armand, then following the line of division between the ranges No. 9 and letter D, in Armand, to the outline of the seigniory of Témiscouata which it follows, to the old Témiscouata road ; on the north east, by the depth line of the lots on the north-east side of the said old Témiscouata road, as far as Lake Témiscouata, and thence following the same to the mouth of the river Cabano.

Annexation :

Detached partly from the townships of Armand and Cabano.

The 1st, 2nd, 3rd, 4th, 5th, 6th, 7th and 8th

canton Cabano et partie du canton Armand, depuis la ligne extérieure en courant au nord-ouest par une ligne tirée dans le dit canton Armand, entre un triangle de lots pris dans les rangs B et C, et les rangs 14 et 9, du dit canton Armand, puis suivant la ligne de division entre les rangs 9 et lettre D, de ce canton, jusqu'à la ligne extérieure de la seigneurie de Témiscouata.

Approuvé par Ordre en Conseil, le 26 mars, 1884.

Canton Armand.

Proclamation du 5 février, 1884.

Une certaine étendue ou compeau de terre borné et limité comme suit :—vers l'est, par la seigneurie de Témiscouata ; au nord, par le canton de Demers, faisant front au vieux chemin de Témiscouata ; au sud, partie par le canton de Parke et partie par le canton de Pohenagamook ; au sud-est, par le canton projeté de Estcourt ; et au nord-ouest, par le canton de Whitworth. Commençant à un point sur le vieux chemin Témiscouata susdit, à un poteau et borne de pierre marquant l'angle le plus à l'est du canton de Whitworth susdit et l'angle le plus au nord de la dite étendue ou compeau de terre ; de là, le long de la ligne extérieure sud-est du dit canton de Whitworth, sud, 45 degrés ouest, astronomiquement, 660 chaînes, plus ou moins, jusqu'à l'intersection de la ligne extérieure nord-est du canton de Parke susdit, à un poteau et borne de pierre marquant le coin le plus à l'ouest de la dite étendue ou compeau de terre ; de là, sud, 45 degrés est, 658 chaînes, 58 chaînons, plus ou moins, à un poteau et borne de pierre marquant le coin le plus au sud de la dite étendue ou compeau de terre ; de là, nord, 45 degrés est, 840 chaînes, plus ou moins, jusqu'à l'intersection du trait-carré de la seigneurie de Témiscouata susdite, à un poteau et borne de pierre ; de là, le long du dit trait-carré ou arrière ligne, nord, 7 degrés 30 minutes ouest, 133 chaînes, plus ou moins, jusqu'à un angle ; de là, toujours le long du dit trait-quarré ou arrière ligne, nord, 7 degrés 45 minutes est, 103 chaînes, plus ou moins, jusqu'à l'intersection du vieux chemin de Témiscouata susdit, jusqu'à un poteau et borne de pierre marquant le coin le plus au nord-est de la dite étendue ou compeau de terre ; et de là, vers l'ouest, le long du vieux chemin Témiscouata, jusqu'au point de départ.

Approuvé par Ordre en Conseil, le 14 décembre, 1880.

rangos of the township of Cabano and part of the township of Armand, from the outer line running to the north-west by a line drawn in the said township of Armand, between a triangle of lots taken in ranges B. and C. and ranges 14 and 9, of the said township of Armand, then following the division line between rangos nine and letter D. of this township, as far as the line of the seigniory of Témiscouata.

Approved by Order in Council, on the 26th March, 1884.

Township Armand.

Proclamation of the 5th February, 1884.

A certain tract or parcel of land bounded and abutted as follows :—towards the east, by the seigniory of Témiscouata ; to the north, by the township of Demers, fronting on the old Témiscouata road ; to the south-west, partly by the township of Parke and partly by the township of Pohenagamook ; to the south-east, by the projected township of Estcourt ; and to the north-west, by the township of Whitworth. Beginning at a point on the old Témiscouata road aforesaid, at a post and stone boundary marking the easternmost angle of the township of Whitworth aforesaid and the northernmost angle of the said tract or parcel of land ; thence, along the south-east outline of the said township of Whitworth, south, 45 degrees west, astronomically, 660 chains, more or less, to the intersection of the north-east outline of the township of Parke aforesaid, at a post and stone boundary marking the westernmost corner of the said tract or parcel of land ; thence, south, 45 degrees east, 658 chains, 58 links, more or less, to a post and stone boundary marking the southernmost corner of the said tract or parcel of land ; thence, north, 45 degrees east, 840 chains, more or less, to the intersection of the depth or rear line of the seigniory of Témiscouata aforesaid, at a post and stone boundary ; thence, along the said depth or rear line, north, 7 degrees 30 minutes west, 133 chains, more or less, to an angle ; thence, still along the said depth or rear line north, 7 degrees 45 minutes east, 103 chains, more or less, to the intersection of the old Témiscouata road aforesaid, to a post and stone boundary marking the north-easternmost corner of the said tract a parcel of land ; and thence, westwardly, along the old Témiscouata road, to the place of beginning.

Approved by Order in Council, on the 14th December, 1880.

MOINS : *Cette partie annexée à St. Louis de Ha! Ha! par Ordre en Conseil du 26 mars, 1884.*

La paroisse de N. D. du Lac.

Proclamation du 20 mai, 1871.

Une partie de la seigneurie de Madawaska, comprenant une étendue de territoire d'environ onze milles et demi de front et d'environ quatre milles de profondeur, et bornée comme suit, savoir : au nord-est, par le Lac Témiscouata ; au sud-est, par la ligne qui sépare dans la première concession la terre de Louis Fortin de celle de Denis Morin, dans la seconde concession la terre de George Voisine de celle de Magloire Morin, la dite ligne prolongée dans les troisième et quatrième concessions, jusqu'à la ligne de séparation entre les quatrième et cinquième concessions ; au sud-ouest, par la dite ligne de séparation entre les quatrième et cinquième concessions ; au nord-ouest, par la ligne qui sépare la terre de Denis Pelletier de celle de Joseph Caron, la dite ligne devant être prolongée dans les seconde, troisième et quatrième concessions, jusqu'à la rencontre de la ligne de séparation entre les dites quatrième et cinquième concessions.

La village de St. Georges de Kakouna.

Détaché de St Georges de Kakouna.

Proclamation du 18 octobre, 1868.

Borné au nord-ouest, par le fleuve Saint-Laurent ; au sud-est, par les terres du 2e rang des concessions de la paroisse de Saint-Georges de Kakouna ; au nord-ouest, par la terre de Joseph Roy dit Lauzier, adjoignant celle de Benjamin Dionne ; et au sud-ouest, par la terre de Louis Chamberland adjoignant Benjamin Levasseur, ne comprenant pas la terre du dit Chamberland.

La paroisse de St. Paul de la Croix.

Detachée de Viger et de Denonville.

Proclamation du 8 septembre, 1870.

Une étendue de territoire de forme irrégulière d'environ six milles et demi de front sur une profondeur moyenne de cinq milles, bornée au nord-ouest, partie à la ligne sépa-

MINUS : *That part annexed to St. Louis de Ha! Ha! by Order in Council of the 26th March, 1884.*

The parish of N. D. du Lac

Proclamation of the 20th May, 1871.

A part of the seigniory of Madawaska, comprising an extent of territory of about eleven miles and a half in front by about four miles in depth, bounded as follows, to wit : on the north-east, by Lake Témiscouata; on the south-east, by the line which separates, in the first concession, the land of Louis Fortin from that of Denis Morin, in the second concession the land of George Voisine from that of Magloire Morin, the said line being prolonged in the third and fourth concessions, to the line of separation between the 4th and 5th concessions ; on the south-west, by the said line of separation between the fourth and fifth concessions ; on the north-west, by the line which separates the land of Denis Pelletier from that of Joseph Caron, the said line being prolonged in the second, third and fourth concessions, as far as the intersection of the line of separation between the said fourth and fifth concessions.

The village of St. Georges de Kakouna.

Detached from Saint Georges de Kakouna.

Proclamation of the 18th October, 1868.

Bounded on the north-west, by the River St-Lawrence ; on the south-east, by the lands of the 2nd range of the concessions of the parish of St-Georges de Kakouna ; on the north-east, by the land of Joseph Roy dit Lauzier, adjoining that of Benjamin Dionne ; and on the south-west, by the land of Louis Chamberland, adjoining Benjamin Levasseur, not including the land of the said Chamberland.

The parish of St. Paul de la Croix.

Detached from Viger and from Denonville.

Proclamation of the 8th September, 1870.

An extent of territory of irregular form, of about six miles and a half in front by a mean depth of five miles ; bounded on the north-west, partly by the line separating the sei

rant la seigneurie de l'Isle-Verte du canton de Denonville, et partie à la ligne séparant la réserve des Sauvages du canton de Viger, depuis le point où la dite ligne rencontre la ligne de separation entre les deux dits cantons, jusqu'au point où elle rencontre la ligne de division entre les lots quarante-cinq et quarante-six dans le troisième rang du dit canton de Viger ; au sud, dans l'un et l'autre canton, par la rivière Mariakèche en suivant ses sinuosités depuis le point où elle tombe dans la rivière des Trois-Pistoles, jusqu'au point où elle rencontre dans le huitième rang du canton de Viger, la ligne de séparation entre les lots Nos. quarante-cinq et quarante-six ; au nord-est, par la ligne de division entre le canton de Denonville et celui de Bégon, depuis l'endroit où elle rencontre la décharge de la rivière Mariakèche, jusqu'à la ligne extérieure du dit canton de Denonville, sur le côté nord-ouest ; au sud-ouest, partie par la ligne de séparation entre les lots Nos. 45 et les lots Nos. 46 dans les 8e, 7e, 6e, 5e, 4e et 3e rangs du canton de Viger, la dite ligne passant dans le 4e rang entre la terre de Pierre Gagnon au nord-est et celle de Charles Bertrand au sud-ouest, et dans le troisième rang entre la terre de Anthyme Guay au nord-est, et celle de Edouard Pelletier au sud-ouest, et partie par la ligne de séparation entre la dite réserve des Sauvages et le dit canton de Denonville au nord-est.

Approuvé par Ordre en Conseil le 19 novembre, 1872.

Canton de Denonville :

Proclamation du 18 juillet, 1861.

Une étendue ou compeau de terrain borné et limité comme suit :—au nord-ouest, par la seigneurie de l'Isle Verte ; au sud-est, par le canton projeté de Hocquart ; au nord-est, par le canton arpenté de Bégon ; et au sud-ouest, par le canton de Viger. Commençant à un poteau et borne en pierre plantés à l'angle nord-est du canton de Viger susdit, et définissant l'angle le plus au sud de la seigneurie de l'Isle Verte susdite, et l'angle le plus à l'ouest de la dite étendue ou compeau de terrain ; de là, le long de l'arrière ligne de la dite seigneurie de l'Isle Verte, nord, 55 degrés 10 minutes est, magnétiquement, la variation étant de 17 degrés 27 minutes ouest, 201 chaînes, 50 chaînons, plus ou moins, jusqu'à un angle ; de là, toujours le long de l'arrière ligne de la seigneurie, nord, 63 degrés est, 292 chaînes, 90 chaînons, plus

gniory of Isle Verte, from the township of Denonville, and partly by the line separating the Indian Reserve, in the township of Viger, from the point where the said line meets the line of separation between the two said townships, to the point where it meets the line of division between the lots numbers forty-five and forty-six, in the third range of the said township of Viger ; on the south, in each township, by the river Mariakèche, following its sinuosities from the point where it falls into the river Trois-Pistoles, to the point where it meets in the eighth range of the township of Viger, the line of separation between the lots numbers forty-five and forty-six ; on the north-east, by the line of division between the township of Denonville and that of Bégon, from the point where its meets the discharge of the river Mariakèche, to the exterior line of the said township of Denonville, on the north-west side ; on the south-west, partly by the line of separation between the lots numbers forty-five and the lots numbers forty-six, in the eighth, seventh, sixth, fifth, fourth and third ranges of the township of Viger, the said line passing in the fourth range between the land of Pierre Gagnon on the north-east, and that of Charles Bertrand on the south-west, and in the third range between the land of Anthyme Guay on the north-east, and that of Edouard Pelletier on the south-west, and partly by the line of separation between the said Indian Reserve and the said township of Denonville, on the north-east.

Approved by Order in Council on the 19th November, 1872.

Township of Denonville :

Proclamation of the 18th July, 1861.

A tract or parcel of land bounded and abutted as follows :—towards the north-west, by the seigniory of Isle Verte ; towards the south-east, by the projected township of Hocquart ; towards the north-east, by the surveyed township of Bégon ; and towards the south-west, by the township of Viger. Beginning at a post and stone boundary planted at the north-east angle of the township of Viger aforesaid, and marking the southernmost angle of the seigniory of Isle Verte aforesaid, and the westernmost angle of the said tract or parcel of land ; thence, along the rear line of the said seigniory of Isle Verte, north, 55 degrees 10 minutes east, magnetically, the variation being 17 degrees 27 minutes west, 201 chains, 50 links, more or less, to an angle ; thence, still along the said rear line of the seigniory, north, 63 degrees east, 292 chains,

ou moins, jusqu'à l'intersection de la ligne extérieure sud-ouest du canton de Bégon susdit, à un poteau et borne en pierre définissant l'angle le plus au nord de la dite étendue ou compeau de terrain ; de là, le long de la dite ligne extérieure nord-ouest du dit canton de Bégon, sud, 27 degrés 33 minutes est, 271 chaînes, 27 chaînons, plus ou moins, jusqu'à l'intersection de la rivière Trois-Pistoles, formant ici partie de la limite du dit canton de Bégon ; de là, dans une direction sud-est, le long de la dite rivière Trois-Pistoles, et suivant ses sinuosités, une distance en ligne directe d'environ 384 chaînes, à un poteau et borne en pierre plantés sur la rive sud-ouest de la dite rivière Trois-Pistoles, et définissant l'angle le plus à l'est de la dite étendue ou compeau de terrain ; de là, sud, 62 degrés 27 minutes ouest, 448 chaînes, 20 chaînons, plus ou moins, jusqu'à l'intersection de la ligne extérieure nord-est du canton de Viger susdit, à un poteau et borne en pierre définissant l'angle le plus au sud de la dite étendue ou compeau de terrain ; de là, le long de la dite ligne extérieure nord-est du canton de Viger, nord, 27 degrés 33 minutes ouest, 639 chaînes, 77 chaînons, plus ou moins, jusqu'au point de départ.

La ville de Fraserville.

Détachée de St. Patrice de la Rivière du Loup.

Sera bornée comme suit : au nord, par le fleuve St. Laurent ; au sud-ouest, par la ligne qui sépare la terre de Damase Caron de celle d'Olivier Ouellet d'Andrew Meinke et d'Alexander Clark au premier rang des concessions de la paroisse de St. Patrice de la Rivière-du-Loup ; au sud, par la ligne de séparation des terres entre les premier et second rangs, à partir de la terre du dit Damase Caron, en courant au nord-est, jusqu'à la terre appelée " La Petite Ferme " ; de là, en courant vers le sud, par la ligne nord-est de la terre de David Poitras, père, jusqu'à cent pieds, mesure anglaise, au sud du terrain occupé par le Chemin de Fer Intercolonial ; de ce point, la ligne s'étendra vers le nord-est, jusqu'à la limite nord-est du domaine seigneurial des Seigneurs Fraser, à cinq milles trois cent soixante-seize pieds, mesure anglaise, au sud du fronteau entre les premier et second rangs du dit domaine ; au nord-est, la dite ville sera bornée par la ligne nord-est du dit domaine seigneurial en descendant vers le fleuve jusqu'à la terre de Pascal V. Taché, de ce point la ligne courra vers le nord-est, dans la ligne

90 links, more or less, to the intersection of the south-west outline of the township of Bégon aforesaid, at a post and stone boundary marking the northernmost angle of the said tract or parcel of land ; thence, along the said north-west outline of the township of Bégon, south, 27 degrees 33 minutes east, 271 chains, 27 links, more or less, to the intersection of the River Trois-Pistoles, forming here part of the boundary of the said township of Bégon ; thence, south-eastwardly along the said River Trois-Pistoles and following its sinuosities, an air line distance of about 384 chains, to a post and stone boundary planted on the south-west bank of the said River Trois-Pistoles, and marking the easternmost corner of the said tract or parcel of land ; thence, south, 62 degrees 27 minutes west, 448 chains, 20 links, more or less, to the intersection of the north-east outline of the township of Viger aforesaid, at a post and stone boundary marking the southernmost angle of the said tract or parcel of land ; thence, along the said north-east outline of the township of Viger, north, 27 degrees 33 minutes west, 639 chains, 77 links, more or less, to the place of beginning.

The town of Fraserville.

Detached from St. Patrice de la Rivière du Loup.

Shall be bounded as follows :—to the north, by the river St. Lawrence ; to the south-west, by the division line between the farm of Damase Caron and those of Olivier Ouellet, Andrew Meinke and Alexander Clark in the first range of concessions of the parish of St. Patrick Rivière du Loup ; to the south, by the division line between the lots of the first and second ranges, starting from the farm of the said Damase Caron, running north-easterly to the farm known as " La Petite ferme " ; thence, towards the south, by the north-east line of the farm of David Poitras, senior, for one hundred feet english measure, to the south of the lot occupied by the Intercolonial Railway ; from this point, the line will extend towards the north-east as far as the north-eastern limit of the Seigniorial Domain of the Fraser, five thousand three hundred and seventy-six feet, English measure, to the south of the front line between the first and second ranges of the said domain ; to the north-east, the town shall be bounded by the north-east line of the Seigniorial Domain, descending towards the river as far as the

de séparation des terres du dit Pascal V. Taché d'avec celles du second rang au village St. Antoine, jusqu'à la terre de Jean-Baptiste Pelletier ; puis de là, en courant vers le nord, elle suivra le fronteau ou ligne de séparation entre les terres du dit P. V. Taché, des représentants Thomas Jones, de Ferdinand Chamberland, de Jean-Baptiste Pouliot et ses représentants, jusqu'au fronteau des terres du premier rang appelé l'Anse au Persil ; de là, elle courra sud-ouest, dans le dit fronteau, jusqu'à la terre d'Alpheus Jarvis ; duquel point elle courra nord, entre les terres du dit Alpheus Jarvis, de Madame Joseph Lévesque et les héritiers de Hayward et Beaulieu et celles de Fabien Plourde, jusqu'au fleuve St. Laurent, à distraire le circuit de Fabien Plourde.

46 V. C. 80 SANCTIONNE LE 30 MARS 1883.

" La version française doit primer la version anglaise."

Quant au territoire annexé, *Voir :* 46 V. c. 89 s. 6.

Le canton de Begon.

Proclamation du 15 novembre, 1869.

Borné au nord-ouest, partie par la seigneurie des Trois-Pistoles et partie par la seigneurie de Nicolas Rioux ; au sud-est, par le canton de Raudot, au nord-est, partie par la dite seigneurie de Nicolas Rioux et partie par le canton de Bédard ; et au sud-ouest, partie par la seigneurie de l'Ile Verte, et partie par le canton de Denonville. Commençant à un poteau et borne en pierre plantés sur la ligne du côté nord-est de la dite seigneurie de l'Ile Verte et définissant l'angle le plus au sud de la seigneurie des Trois-Pistoles susdite et l'angle le plus à l'ouest de la dite étendue ou compeau de terre ; de là, le long de la ligne de côté de l'Ile Verte et en continuation le long de la ligne extérieure nord-est du canton de Denonville susdit, astronomiquement sud, 45 degrés est, 310 chaînes, 80 chaînons, plus ou moins, jusqu'au point d'intersection de la rivière des Trois-Pistoles ; de là, vers le sud-est, le long et en montant la dite rivière des Trois-Pistoles et suivant ses sinuosités dans une direction sud-est, jusqu'à un poteau et borne en pierre définissant l'angle le plus au sud de la dite étendue ou compeau de terre ; de là, nord, 45

farm of Pascal V. Taché ; thence, the line shall run north-easterly, along the division line between the farms of the said Pascal V. Taché and the lots in the second range of St. Antoine village, as far as the farm of Jean-Baptiste Pelletier ; thence, running towards the north, it shall follow the front line or division line between the lands of the said P. V. Taché, of the representatives of Thomas Jones, of Ferdinand Chamberland, Jean-Baptiste Pouliot, and his representatives, as far as the front line of the lots in the first range called *Anse au Persil* range ; thence, in a south-westerly direction, along the said front line, as far as the lot of Alpheus Jarvis ; from which point it shall run in a northerly direction, between the lots of the said Alpheus Jarvis, Madame Joseph Lévesque, and the heirs Hayward and Beaulieu, and those of Fabien Plourde, as far as the river St. Lawrence. The farm of Fabien Plourde being exempted therefrom.

46 V. C. 80 ASSENTED TO THE 30TH MARCH 1883.

The french version shall be adopted in preference to the english version.

As to territories annexed thereto, *Vide :* 46 V. c. 80, s. 6.

The township of Begon.

Proclamation of the 15th November, 1869.

Bounded to the north-west, partly by the seigniory of Trois-Pistoles and partly by the seigniory of Nicolas Rioux ; on the south-east, by the township of Raudot ; on the north-east, partly by the said seigniory of Nicolas Rioux and partly by the township of Bédard ; and on the south-west, partly by the seigniory of Isle Verte and partly by the township of Denonville. Beginning at a post and stone boundary planted on the north-east side line of the said seigniory of Isle Verte and marking the southernmost angle of the seigniory of Trois-Pistoles aforesaid and westernmost angle of the said tract or parcel of land ; thence, along the said side line of Isle Verte and in continuation along the north-east outline of the township of Denonville aforesaid, astronomically south, forty-five degrees east, three hundred and ten chains and eighty links, more or less, to the intersection of the River Trois-Pistoles ; thence, south-eastwardly, along and up the said river Trois-Pistoles and following its sinuosities in a south-eastwardly direction, to a post and stone boundary marking the southernmost angle of the said tract or parcel of

degrés est, 809 chaînes, plus ou moins, jusqu'à un poteau et borne en pierre définissant l'angle le plus à l'est de la dite étendue ou compeau de terre ; de là, nord, 45 degrés ouest, 181 chaînes, 35 chaînons, plus ou moins, jusqu'au point d'intersection de la ligne de profondeur de Nicolas Rioux susdit, jusqu'à un poteau et borne en pierre ; de là, le long de la dite ligne de profondeur, sud, 40 degrés 33 minutes ouest, 248 chaînes, plus ou moins, jusqu'à un poteau et borne en pierre définissant l'angle le plus au sud de la dite seigneurie de Nicolas Rioux ; de là, le long de la ligne latérale de la dite seigneurie, nord, 45 degrés ouest, 475 chaînes, plus ou moins, jusqu'à la ligne de profondeur de la seigneurie des Trois-Pistoles susdite, jusqu'à un poteau et borne en pierre définissant l'angle le plus à l'est de la dite seigneurie des Trois-Pistoles et l'angle plus au nord de la dite étendue ou compeau de terre ; de là, le long de la dite ligne de profondeur de Trois-Pistoles et suivant ses différentes courses et distances, jusqu'au point de départ.

La dite étendue ou compeau de terre ainsi limité et circonscrit contenant trente-trois milles huit cents acres de terre, plus ou moins, en superficie.

Organisé par le Conseil de Comté en 1864.

MOINS : *Cette partie comprise dans la paroisse de Ste Francoise, par proclamation du 6 décembre, 1873 et par Ordre en Conseil approuvé le 6 décembre, 1875.*

MOINS : *Cette partie annexée à la paroisse de St. Eloi, par Ordre en Conseil du 22 décembre, 1874.*

MOINS : *Cette partie annexée à la paroisse de Ste Francoise, par Ordre en Conseil du 6 décembre, 1875.*

MOINS : *Cette partie comprise dans St. Clément, par Ordre en Conseil du 26 mars, 1881.*

Le canton de Whitworth.

Proclamation du 28 février, 1848.

Toute cette étendue ou compeau de terrain borné et limité comme suit : vers le nord-ouest, par la seigneurie de la Rivière-du-Loup et la partie d'icelle appelée fief LeParc ; au sud-ouest, partie par le fief ou seigneurie de Terrebois et partie par le canton non arpenté de Parke ; au nord-est, partie par la dite concession de la Rivière-du-Loup appelée LeParc, et partie par le canton non arpenté de Viger ; et au sud-est, par les terres vacantes de la Couronne. Commençant à un poteau et borne en pierre érigés sur la ligne de profondeur, au sud-est de la seigneurie de la

land ; thence, north, forty-five degrees east, eight hundred and nine chains more or less, to a post and stone boundary marking the easternmost angle of the said tract or parcel of land ; thence, north, forty-five degrees west, one hundred and eighty-one chains, thirty-five links, more or less, to the intersection of the rear line of Nicolas Rioux aforesaid at a post and stone boundary ; thence, along the said rear line, south, forty degrees thirty-three minutes west, two hundred and forty-eight chains more or less, to a post and stone boundary marking the southernmost angle of the said seigniory of Nicolas Rioux ; thence, along the lateral line of the said seigniory, north, forty-five degrees west, four hundred and seventy-five chains, more or less, to the rear line of the seigniory of Trois-Pistoles aforesaid, at a post and stone boundary marking the easternmost angle of the seigniory of Trois-Pistoles ; and the northernmost angle of the said tract or parcel of land ; thence, along the said rear line of Trois-Pistoles, and following its windings courses and distances, to the place of beginning ; the said tract or parcel of land thus limited and circumscribed containing nearly thirty-three thousand eight hundred acres of land, more or less, in superficies.

Organized by the County Council in 1864.

MINUS : *That part comprised in the parish of Ste Francoise, by proclamation of the 6th December, 1873 and by Order in Council approved on the 6th December, 1875.*

MINUS : *That part annexed to the parish of St. Eloi, by Order in Council of the 21st December, 1874.*

MINUS : *That part annexed to the parish of Ste Francoise, by Order in Council of the 6th December, 1875.*

MINUS : *That part comprised in St. Clément, by Order in Council of the 26th March, 1881.*

The township of Whitworth.

Proclamation of the 28rd February, 1848.

All that tract or parcel of land bounded and abutted as follows : towards the north-west, by the seigniory of River du Loup and that part thereof called " fief LeParc "; on the south-west ; partly by the fief or seigniory of Terrebois and partly by the unsurveyed township of Parke ; on the north-east, partly by the said concession of Rivière-du-Loup called LeParc, and partly by the unsurveyed township of Viger ; and on the south-east, by the waste lands of the Crown. Beginning at a post and stone boundary erected on the rear or south-easterly line of the seigniory of

Rivière-du-Loup, sur la ligne latérale nord-est de la seigneurie de Terrebois, ci-devant érigés pour le coin nord-ouest de l'étendue de terre communément appelée l'étendue des 6000 acres ; de là, longeant la dite ligne extérieure nord-est de la seigneurie de Terrebois, sud, 28 degrés 30 minutes est, magnétiquement, la variation étant 16 degrés 30 minutes ouest, 360 chaînes, jusqu'à un poteau et borne en pierre, érigés pour l'angle sud-est de la dite seigneurie de Terrebois, et le coin le plus au nord du canton de Parke, et le coin le plus au sud de la dite étendue des 6000 acres ; de là, suivant la même direction, longeant la ligne extérieure nord-est du dit canton, 560 chaînes, ou distance totale de 920 chaînes, jusqu'à un poteau et borne en pierre érigés pour le coin le plus au sud du canton de Whitworth ; de là, nord, 16 degrés 30 minutes est, 720 chaînes, plus ou moins, jusqu'à un poteau et borne en pierre érigés pour le coin le plus au sud-est du dit canton de Whitworth, et le coin le plus au sud du canton de Viger ; de là, nord, 28 degrés 30 minutes ouest, 1030 chaînes, 50 chaînons, plus ou moins, jusqu'à la ligne de profondeur de la partie de la seigneurie de la Rivière-du-Loup appelée LeParc, à un poteau et borne en pierre érigés pour le coin le plus au nord-est du dit canton de Whitworth ; de là, longeant la dite ligne de profondeur, sud, 50 degrés 45 minutes ouest, 370 chaînes, 52 chaînons, plus ou moins, à un poteau et borne en pierre érigés pour le coin le plus au sud du dit fief LeParc ; de là, longeant la ligne de division entre le dit fief et le dit canton de Whitworth, nord, 28 degrés 30 minutes ouest, 72 chaînes, à un poteau et borne en pierre érigés pour l'angle nord du dit canton ; de là, longeant la ligne de profondeur de la seigneurie de la Rivière-du-Loup, sud, 42 degrés 45 minutes ouest, magnétiquement, 191 chaînes, 65 chaînons, plus ou moins, à un poteau et borne en pierre érigés pour le coin nord de la dite étendue des 6000 acres ; de là, continuant à longer la dite ligne seigneuriale, 188 chaînes, 52 chaînons, plus ou moins, jusqu'au point de départ.

Organisé le 1er juillet, 1855, 18 V. c. 100.

Annexion :

Cette partie de la paroisse de St-Arsène située dans la seigneurie de la Rivière-du-Loup du Parc, annexée par décrets canonique et civile à la paroisse de St-Modeste.

22 V. C. 101 S. 32 SANCTIONNE LE 16 AOUT 1858.

MOINS : *Le canton Armand érigé en municipalité.*

Rivière-du-Loup, on the north-easterly lateral line of the seigniory of Terrebois, heretofore erected for the north-westerly corner of the tract of land commonly called the 6000 acres tract ; thence, running along the said north easterly outline of the seigniory of Terrebois, south, 28 degrees 30 minutes east magnetically, variation being 16 degrees 30 minutes west, 360 chains, to a post and stone boundary, erected for the south-easterly angle of the said seigniory of Terrebois, and the northernmost corner of the township of Parke and the southernmost angle of the said 6000 acres tract ; thence, in continuation of the aforesaid course, along the north-easterly outline of the said township, five hundred and sixty chains, or total distance of 920 chains, to a post and stone boundary erected for the southernmost corner of the township of Whitworth ; thence, north, 16 degrees 30 minutes east, 720 chains, more or less, to a post and stone boundary erected for the south-easternmost corner or the said township of Whitworth and the southernmost corner of the township of Viger : thence, north, 28 degrees 30 minutes west, 1030 chains, 50 links, more or less, to the rear line of that portion of the seigniory of Rivière du Loup called LeParc, at a post and stone boundary erected for the north-easternmost corner of the said township of Whitworth ; thence, along the said rear line, south, 50 degrees 45 minutes west, 370 chains, 52 links, more or less, to a post and stone boundary erected for the southernmost corner of the said fief le Parc ; thence, along the division line between the said fief and the said township of Whitworth, north, 28 degrees 30 minutes west, 72 chains, to a post and stone boundary erected for the northerly angle of the said township ; thence, along the rear line of the seigniory of Rivière du Loup, south, 42 degrees 45 minutes west, magnetically, 191 chains, 65 links, more or less, to a post and stone boundary erected for the northernmost corner of the said 6000 acres tract ; thence, in continuation along the said seigniorial line, 188 chains, 52 links, more or less, to the place of beginning.

Organized the 1st July, 1855, 18 V. c. 100.

Annexation :

That part of the parish of St. Arsène situated in the seigniory of la Rivière du Loup du Parc, annexed by canonical and civil decrees to the parish of St. Modeste.

22 V. C. 101 S. 32 ASSENTED TO THE 16TH AUGUST 1858.

MINUS : *The township of Armand erected into a municipality.*

MOINS : *Cette partie comprise dans St-Francois Xavier, par proclamation du 26 décembre*, 1870 *et Ordre en Conseil approuvé le 19 novembre*, 1872.

La paroisse de St-Antonin.

Déthchée de la Rivière du Loup.

Proclamation du 11 décembre, 1856.

Bornée au sud-ouest, par la paroisse de St. Alexandre, telle que canoniquement érigée le 24 mai 1851 ; au nord-ouest, partie par la paroisse de Notre-Dame du Portage, partie par la ligne qui sépare les 6000 acres et le canton de Whitworth de la seigneurie de la Rivière du Loup ; au nord-est, par la ligne nord-est des terres du nouveau chemin du Lac et partie par la rivière Verte ; et au sud-est, par les terres de la Couronne.

Annexion :

Cette partie de la seigneurie de Terrebois bornée comme suit : vers le nord et le nord-est, par la paroisse de St. Antonin ; vers l'ouest et le nord-ouest, par la rivière appelée Grande Rivière du Loup ; vers le sud-ouest, partie par la ligne qui divise la terre de Pierre Caron de la terre de Mme veuve Jean Charles Taché, dans la 5e concession de la dite seigneurie de Terrebois, et partie par la ligne sud-ouest de la terre de Cajetan Dubé, située dans la 6e concession de la dite seigneurie, et le prolongement d'icelle en ligne directe jusqu'au canton de Parke ; et vers l'ouest, par le dit canton de Parke.

29 V. C. 52 SEC. 11 SANCTIONNE LE 18 SEPT. 1865.

Paroisse de Ste-Marie de Sayabec.

Proclamation du 1 avril, 1895.

Formée de partie des cantons Awantjish et McNider, ainsi que de la partie nord de la seigneurie Matapédia, dans le comté de Matane, comprend un territoire de forme irrégulière borné comme suit, savoir : au nord-ouest, par la ligne qui sépare les rangs onze et douze du canton McNider et fait la limite sud-est de la paroisse Saint-Damase ; au nord-est, partie par la ligne qui sépare les lots numéros quarante-neuf et cinquante dans le douzième rang du dit canton McNider et partie par le prolongement de cette ligne à

MINUS : *That part comprised in St. Francois Xavier, by proclamation of the 26th December*, 1870, *and by Order in Council approved on the 19th November*, 1872.

The parish of St. Antonin.

Detached from Rivière du Loup.

Proclamation of the 11th December, 1856.

Bounded towards the south-west, by the parish of St. Alexandre, as canonically erected on the 24th May 1851 ; towards the north-west, partly by the parish of Notre Dame du Portage, partly by the line which separates the 6000 acres and the township of Whitworth from the seigniory of River du Loup ; towards the north-east, partly by the north-east line of the lands of the new lake road, and partly by the River Verte ; and towards the south-east, by the lands of the Crown,

Annexation :

That part of the seigniory of Terrebois, bounded as follows ; —towards the north and north-east, by the parish of St. Antonin ; towards the west and north-west, by the River called Grande Rivière du Loup ; towards the south-west, partly by the line dividing the land of Pierre Caron from the land of Mrs. Widow Jean Charles Taché, in the 5th concession of the said seigniory of Terrebois, and partly by the south-west line of the land of Cajetan Dubé, situate in the 6th concession of the said seigniory, and the prolongation thereof in a straight line as far as the township of Parke ; and towards the west, by the said township of Parke.

29 V. C. 52 SEC. 11 ASSENTED TO THE 18TH SEPT. 1865.

Parish of Ste. Marie de Sayabec.

Proclamation of the 1st April, 1895.

Formed of part of the townships Awantjish and McNider, and also of the north part of the seigniory Matapedia, in the county of Matane, comprises a territory of irregular outline, bounded as follows, to wit : on the north-west, by the line which separates the ranges eleven and twelve, of the township McNider, and form the south-eastern limit of the parish of Saint-Damase ; on the north-east, partly by the line which separates the lots forty-nine and fifty, in the twelfth range of the said township McNider, and

travers les terres vacantes de la Couronne et les terres non arpentées de la seigneurie du lac Matapédia jusqu'à la petite rivière Matane ; à l'est et au sud-est, partie par la dite petite rivière Matane (à l'est du lac Matapédia), partie par une ligne droite menée en travers du lac Matapedia depuis l'embouchure de cette rivière jusqu'à la ligne séparative des lots numéros cent cinq et cent six du premier rang de la dite seigneurie, et partie par la ligne qui sépare les lots numéros cent cinq et cent six dans chacun des premier, deuxième et troisième rangs de la seigneurie du lac Matapédia, laquelle ligne est la borne nord-ouest de la paroisse de Saint-Pierre du lac Matapédia ; au sud et au sud-est, partie par le fronteau de la dite seigneurie Matapédia et partie par la ligne qui sépare le cinquième du sixième rang du canton Awantjish; au sud-ouest, par la ligne qui sépare le lot numéro quarante-neuf du lot numéro cinquante dans les rang cinq, quatre et trois du dit canton Awantjish ; au nord-ouest, par la ligne qui sépare le deuxième rang du troisième du dit canton Awantjish ; au sud-ouest, et à l'ouest, par la ligne qui sépare la dite seigneurie du lac Matapédia du dit canton Awantjish courant vers le nord jusqu'à l'arrière-ligne du rang nord-est du chemin Matapédia ou chemin Kempt ; de là suivant cette arrière-ligne jusqu'au canton McNider, puis ensuite suivant cette même arrière-ligne vers l'ouest, dans le dit canton McNider, jusqu'au point où elle rencontre le fronteau qui sépare le douzième rang du onzième du dit canton McNider, près du lac Malfait. La dite paroisse de Sainte-Marie de Sayabec comprenant une étendue de territoire de forme irrégulière d'environ cinquante-trois milles en superficie.

MOINS: *Les parties des cantons de Awantjish et de MacNider, par Art. 29 du code municipal.*

Paroisse de St-Arsene.

Détachée de St. George de Kakana.

Proclamation du 1er juin, 1848.

Une étendue de territoire bornée comme suit savoir ; vers le nord-est, à la ligne sud-ouest de la paroisse de Saint Jean-Baptiste de l'Isle-Verte ; vers le sud-est, aux terres de la Couronne ; vers le sud-ouest, à la ligne nord-est de la paroisse de Saint-Patrice de la Rivière-du-Loup du Parc ; vers le nord-ouest,

partly by the prolongation of this line across the vacant lands of the Crown and the unsurveyed lands of the seigniory of lake Matapedia to the little Matane river ; on the east and south-east, partly by the said little Matane river (to the east of lake Matapedia), partly by a straight line drawn across lake Matapedia from the mouth of this river to the line separating lots one hundred and five and one hundred and six, of the first range of the said seigniory, and partly by the line which separates lots numbers one hundred and five and one hundred and six, in each of the first, second and third ranges of the seigniory of lake Matapedia, which line is the north-west boundary of the parish of Saint Pierre du lac Matapédia ; on the south and south-east, partly by the front of the said seigniory Matapedia, and partly by the line which separates the fifth from the sixth range of the township Awantjish ; on the south-west, by the line which separates lot number forty-nine from lot number fifty in the ranges five, four and three, of the said township Awantjish ; on the north-west, by the line which separates the second range from the third of the said township Awantjish ; on the south-west, and on the west, by the line which separates the said seigniory of lake Matapedia from the said township Awantjish, running towards the north to the rear line of the range north east of the Matapedia road or Kempt road, and from thence along this rear line to the township McNider, and following the same rear line towards the west in the said township McNider to the point where it meets the front between the twelfth range and the eleventh range of the said township McNider, near lake Malfait. The said parish of Sainte Marie de Sayabec comprising a tract of territory of irregular outline of about fifty-three miles in area.

MINUS: *Those parts of the township of Awantjish and of MacNider, by Art. 29th of the municipal Code.*

The parish of St. Arsene.

Detached from St. George de Kakana.

Proclamation of the 1st June, 1848.

An extent of territory bounded as follows, that is to say : towards the north-east, by the south-west line of the parish of Saint Jean Baptiste de L'Isle Verte ; towards the south-east, by the Crown Lands; towards the south-west, by the north-east line of the parish of Saint Patrice de la Rivière du Loup du Parc;

à la ligne qui sépare le troisième rang de Kakouna du second, depuis la ligne nord-est de la paroisse de Saint Patrice de la Rivière-du-Loup du Parc, jusqu'à la ligne qui sépare la terre de Thomas Roy, habitant du troisième rang, des terres du village appelé le Reste; de là, allant vers le sud-est, en suivant la dite ligne de séparation entre la terre du dit Thomas Roy et celle du dit village, jusqu'à la ligne nord-ouest du dit troisième rang de Kakouna ; de là, allant vers le nord-est, en suivant cette même ligne nord-ouest, laquelle sépare le dit troisième rang de Kakouna du dit village appelé le Reste, jusqu'à la ligne qui sépare la terre de Godfroi Nickner de celle des représentants de Pierre Ménier ; de là, allant vers le nord-ouest, en suivant la dite ligne de séparation entre la terre du dit Godfroi Nickner et celle des dits représentants Pierre Ménier, jusqu'à la ligne qui sépare le dit village appelé le Reste du second rang de Kakouna ; de là, allant vers le nord-est en suivant la dite ligne de séparation entre le dit village appelé le Reste et le dit second rang de Kakouna, jusqu'à la route appelée la Route à Cureux ; de là, allant vers le nord-est, en suivant la dite Route à Cureux, puis la ligne de séparation entre la terre de Pascal Hudon et celle de Paul Hudon, jusqu'à la ligne qui sépare le dit second rang de Kakouna du premier ; de là, allant vers le nord-est, en suivant la dite ligne de séparation entre le second et le premier rang de Kakouna, jusqu'au village des Lebel, puis de la ligne de séparation entre le dit second rang et le dit village des Lebel, jusqu'à et non comprise la terre de Jérémie Côté, habitant du village des Frisés ; de là, allant vers le sud-est, en suivant la terre du dit Jérémie Côté, jusqu'à la ligne qui sépare le dit village des Frisés du dit second rang de Kakouna ; de là, allant vers le nord-est, en suivant la dite ligne qui sépare le dit village des Frisés du dit second rang, jusqu'à la ligne sud-ouest susdite de la paroisse de Saint Jean-Baptiste de l'Isle-Verte.

MOINS : *Cette partie annexée à la paroisse de Saint Modeste de Whitworth, par* 22 *V., c.* 101, *sec.* 32.

MOINS : *Cette partie annexée à Saint Patrice de la Rivière du Loup, par proclamation du* 11 *décembre*, 1856.

towards the north-west, by the line dividing the third range of Kakouna from the second, from the north-east line of the parish of Saint Patrice de la Rivière du Loup du Parc, to the line dividing the land of Thomas Roy, inhabitant of the third range, from the lands of the village called *Le Reste* ; thence, running towards the south-east, following the said division line between the land of the said Thomas Roy and that of the said village, to the north-west line of the said third range of Kakouna ; thence, running towards the north-east, following the same north-west line, which divides the said third range of Kakouna from the said village called *Le Reste*, to the line dividing the land of Godfroi Nickner from that of the representatives of Pierre Ménier ; thence, running towards the north-west, following the said division line between the land of Godfroi Nickner and that of the said representatives Pierre Ménier, to the line dividing the said village called *Le Reste* from the second range of Kakouna; thence, running towards the north-east, following the said division line between the said village called *Le Reste* and the second range of Kakouna, to the by-road (*route*) called *La Route à Cureux* ; thence, running towards the north-west, following the said *Route à Cureux* and the division line between the land of Pascal Hudon and that of Paul Hudon, to the line dividing the said 2d range of Kakouna from the first ; thence, running towards the north-east, following the said division line between the second and first range of Kakouna to the village of Lebel, and thence, the division line between the said second range and the said village of Lebel, to the land of Jérémie Côté, exclusive, inhabitant of the village of Des Frisés ; thence, running towards the south-east, following the land of the said Jérémie Côté, to the line dividing the said village Des Frisés from the said second range of Kakouna ; thence, running towards the north-east, following the said line which divides the said village Des Frisés from said second range, to the aforesaid south-west line of the parish of Saint Jean-Baptiste de l'Isle Verte.

MINUS : *That part annexed to the parish of St. Modeste de Whitworth, by* 22 *V., c.* 101, *sec.* 32.

MINUS : *That part annexed to St. Patrice de la Rivière du Loup, by proclamation of the* 11*th December*, 1856.

La paroisse de Saint-Eloi.

Détachée de Trois-Pistoles et de l'Isle Verte.

Proclamation du 13 juin, 1849.

Comprendra une partie des seconde, troisième et quatrième concessions des seigneuries de l'Isle Verte et des Trois-Pistoles, formant une étendue de territoire d'environ quatre milles de front sur environ quatre milles et demi de profondeur, bornée et limitée comme suit savoir : au nord-est, par la rivière des Trois-Pistoles ; au nord-ouest, par la 1ère concession des terres des dites seigneuries de l'Isle-Verte et des Trois-Pistoles : au sud-ouest, partie par la ligne de séparation entre la terre de Marcel Franc œur et celle de Etienne Migneault, dans la seconde concession de la dite seigneurie de l'Ile-Verte, partie par la ligne de séparation entre la terre de François Lepage et celle de Jean-Baptiste Côté, dans la troisième concession de la dite seigneurie de l'Isle-Verte, et partie par la ligne de séparation entre la terre de François Lebel et celle de François Côté, dans la quatrième concession de la dite seigneurie mentionnée en dernier lieu ; et au sud-est, par les terres de la Couronne.

Annexion :

Détachée du canton de Bégon.

Attendu que cette partie des premier, deuxième et troisième rangs du canton de Bégon située au sud-ouest de la rivière des Trois-Pistoles, formant une étendue de territoire d'environ un mille de front sur trois milles de profondeur, est entièrement située dans le comté de Témiscouata et qu'elle a été réunie à la paroisse de Saint-Eloi, qui est aussi entièrement située dans le comté de Témiscouata, pour former partie de la dite paroisse, la dite partie de territoire est annexée à la dite paroisse de Saint-Eloi, pour les fins municipales.

Approuvé par Ordre en Conseil le 21 décembre, 1874.

Annexion :

Détachée de l'Isle Verte.

Proclamation du 23 septembre, 1882.

1. Une étendue de terrain, d'environ deux cent vingt arpents en superficie, formée des abouts des terres du premier rang de la pa-

The parish of St. Eloi.

Detached from Trois-Pistoles and from Isle Verte.

Proclamation of the 13th June, 1849.

Shall comprise part of the second, third and fourth concessions of the seigniories of Isle-Verte and Trois-Pistoles, forming an extent of territory of about four miles in front by about four miles and a half in depth, bounded as follows, that is to say ; on the north-east, by the River Trois-Pistoles ; on the north-west, by the first concession of lands in the said seigniories of Isle Verte and Trois-Pistoles ; on the south-west, partly by the line of separation between the lands of Marcel Francœur and that of Etienne Migneault in the 2nd concession of the said seigniory of Isle Verte, partly by the line of separation between the land of François Lepage and that of Jean Baptiste Côté in the 3rd concession of the said seigniory of Isle Verte, and partly by the line of separation between the land of François Lebel and that of François Côté, in the 4th concession of the said last mentioned seigniory ; and on the south-east, by the lands of the Crown.

Annexation :

Detached from the township Bégon.

Whereas that part of the first, second and third ranges of township of Bégon, situate south-west of the Trois-Pistoles river, forming an extent of territory of about one mile in front, by three miles in depth, is entirely situate in the county of Témiscouata and has been united to the parish of St. Eloi, which is also wholly situate within the county of Témiscouata, to form part of the said parish, the said tract of land is annexed to the said parish of St. Eloi, for municipal purposes.

Approved by Order in Council on the 21st December, 1874.

Annexation :

Detached from Isle Verte.

Proclamation of the 25th September, 1882.

1. A tract of land, of about two hundred and twenty arpents in superficies, made up of the broken lots (abouts) of the lands of the

roisse de la Décollation de Saint-Jean-Baptiste de l'Isle-Verte et comprenant le numéro 10, une partie du numéro 11, égale en profondeur au numéro 14; et les numéros 14, 16, 18, 19, 20, 21, 23, 27, 30, 32 et 34, du cadastre de la dite paroisse de Saint-Jean-Baptiste; laquelle étendue de terrain est bornée comme suit, savoir: vers le nord-ouest, par les terres du premier rang de la dite paroisse de St-Jean-Baptiste; vers le sud-est, par la paroisse de Saint-Eloi; vers le nord-est, partie par le numéro 4, du cadastre de la paroisse de Saint-Jean-Baptiste de l'Isle-Verte, et partie par les Nos. 55 et 56, du cadastre de la paroisse de Saint-Eloi; et vers le sud-ouest, partie par le numéro 11, partie par le numéro 31 et partie par le numéro 35, du cadastre de la paroisse de Saint-Jean-Baptiste de l'Isle-Verte.

2. Une étendue de terrain, d'environ cinq cent cinquante arpents en superficie, comprenant les numéros du cadastre, 487, 488, 489 et 490, dans le troisième rang de la paroisse de Saint-Jean-Baptiste de l'Isle-Verte, et les numéros du cadastre, 733, 734, 735 et 736, de la même paroisse, dans le quatrième rang. La dite étendue de terrain est bornée comme suit, savoir: vers le nord-ouest, par le deuxième rang de la seigneurie de l'Isle-Verte; vers le sud-est, par la paroisse de Saint-Paul de la Croix; vers le nord-est, par la paroisse de Saint-Eloi; et vers le sud-ouest, par les numéros 491 et 732, du cadastre de la dite paroisse St-Jean-Baptiste de l'Isle-Verte.

La paroisse de St-Damase.

Détachée du canton de McNider.

Proclamation du 30 septembre, 1884.

Se compose du sixième rang du canton de McNider, lequel rang est démembré de la paroisse de Notre-Dame de l'Assomption de McNider, pour maintenant former partie de Saint-Damase, et des septième, huitième, neuvième, dixième et onzième rangs du dit canton de McNider, de neuf milles de largeur sur six milles de profondeur; elle est bornée vers le nord, par le cinquième rang du dit canton; vers le sud, par le 12e rang aussi du dit canton; vers l'est, par le canton de Matane; vers l'ouest, par le canton de Cabot.

Résolution approuvée par Ordre en Conseil, le 31 décembre, 1885.

first range of the parish of La Décollation de Saint-Jean-Baptiste de l'Isle Verte, and comprising number 10, a part of No. 11, equal in depth to No. 14, and numbers 14, 16, 18, 19, 20, 21, 23, 27, 30, 32 and 34, of the cadastre of the said parish of St. Jean-Baptiste, which tract of land is bounded as follows to wit: on the north-west, by the lands of the first range of the said parish of St Jean-Baptiste; on the south-east, by the parish of St. Eloi; on the north-east, partly by No. 4, of the cadastre of the parish of St. Jean-Baptiste de l'Isle Verte, and partly by numbers 55 and 56, of the cadastre of the parish of St. Eloi; and on the south-west, partly by number 11, partly by No. 31 and partly by No. 35, of the cadastre of the parish St. Jean-Baptiste de l'Ile Verte.

2. A tract of land of about five hundred and fifty arpents in superficies, comprising cadastral numbers, 487, 488, 489 and 490, in the third range of parish of Saint-Jean-Baptiste de l'Ile Verte, and cadastral numbers 733, 734, 735 and 736, of the same parish, in the fourth range. Said tract of land is bounded as follows, to wit: on the north-west, by the 2nd range of the seigniory of Ile Verte; on the south-east, by the parish of St. Paul de la Croix; on the north-east by the parish of Saint-Eloi; and on the south-west, by numbers 491 and 732, of the cadastre of the parish of Saint-Jean-Baptiste de l'Ile Verte.

The parish of St. Damase.

Detached from the township of McNider.

Proclamation of the 30th September, 1884.

Formed of the sixth range of the township of McNider, which range is divided from the parish of Notre-Dame de l'Assomption de McNider, to now form part of St. Damase, and the seventh, eighth, ninth, tenth and eleventh ranges of the said township of McNider, of nine miles in width by six miles in depth, it is bounded northerly, by the fifth range of the said township; southerly, by the twelfth range, also of the said township; eastwardly, by the township of Matane; westerly, by the township of Cabot.

Resolution approved by Order in Council on the 31st December, 1885.

Le village de St-Jerome de Matane.

Détaché de la municipalité de Matane.

Proclamation du 28 mars, 1893.

Annulée par

Proclamation du 2 juin 1893.

Un territoire situé sur la rive sud du fleuve Saint-Laurent, à l'embouchure de la rivière Matane, à cent vingt-sept arpents et demi de l'extrémité nord-ouest de la ligne de division entre la seigneurie Matane et le canton Matane, mesurés dans une direction sud, cinquante-huit degrés ouest astronomique; lequel territoire est borné comme suit, savoir : au nord, partie au fleuve Saint-Laurent, partie à l'embouchure de la rivière Matane, et partie par la ligne entre les terres de Charles Stevenson et George Potvin, courant nord, quatre-vingt degrés ouest astronomique, sur une distance de sept arpents à partir de la rivière Matane ; de là, à l'est, par une ligne courant sud, deux degrés ouest astronomique, sur une distance de vingt arpents et trois perches, plus ou moins, jusqu'à la ligne entre les terres d'Ambroise Rioux et Joseph Tremblay ; de là, au sud, par la dite ligne entre les terres d'Ambroise Rioux et Joseph Tremblay jusqu'à la rivière Matane ; puis, par le prolongement de cette ligne jusqu'à la rencontre de la rive gauche de cette rivière ; puis enfin, par la dite rive de la rivière Matane jusqu'à un point situé à quinze arpents et trois perches ; au nord, quatre-vingt-six degrés et demi ouest astronomique de l'extrémité sud de la droite ci-haut mentionnée, qui borne le dit village à l'est ; enfin, de là, à l'ouest, par une ligne droite passant au pied de la côte et courant, nord vingt-et-un degrés ouest astronomique, sur une distance de vingt-cinq arpents et sept perches jusqu'au fleuve Saint-Laurent, point de départ.

La dite municipalité du village Saint-Jérôme de Matane formant une superficie totale d'environ quatre cent quarante-cinq arpents.

Le canton Tessier.

Détaché de la municipalité de Matane,

Proclamation du 5 mars, 1864.

Une étendue ou compeau de terre borné et

The village of St. Jerome de Matane.

Detached from the municipality of Matane.

Proclamation of the 28th March, 1893.

Annuled by

Proclamation of 2nd June, 1893.

A territory situate on the south bank of the river Saint Lawrence, at the mouth of the river Matane, at one hundred and twenty-seven arpents and a half from the north-west entremity of the division line between the seigniory Matane and township Matane, measured in a southerly direction fifty-eight degrees astronomically west, which territory is bounded as follows, to wit : on the north, partly by the river Saint Lawrence, partly by the mouth of the river Matane, and partly by the line between the properties of Charles Stevenson and George Potvin, running north, eighty degrees west astronomically, for an extent of seven arpents starting from the river Matane ; thence, to the east, by a line running south, two degrees west astronomically, for an extent of twenty arpents and three perches, more or less, to the line between the properties of Ambroise Rioux and Joseph Tremblay ; thence, to the south, following the said line between the lands of Ambroise Rioux and Joseph Tremblay to the river Matane ; thence, by a prolongation of the said line to its junction with the left bank of this river ; thence, lastly, by the said bank of the river Matane to a point situate at fifteen arpents and three perches, north, eighty-six degrees and a half west astronomically, from the south extremity of the straight line hereinabove mentioned, which bounds the said village on the east ; lastly thence, to the west, by a straight line passing along the foot of the hill and running north, twenty-one degrees astronomically west, for a distance of twenty-five arpents and seven perches to the river Saint Lawrence, to the starting point.

The said municipality of the village of Saint Jerome de Matane forming a superficies of four hundred and forty-five arpents.

The township Tessier.

Detached from the municipality of Matane.

Proclamation of the 5th March, 1864.

A tract or parcel of land bounded and

limité comme suit : au nord-ouest, par la seigneurie de Matane ; au sud-est, par les terres vacantes de la Couronne ; au nord-est, par le canton de St-Denis ; et au sud-ouest, par le canton de Matane. Commençant à un point à l'arrière ligne de la seigneurie de Matane susdite, un poteau et borne de pierre marquant le coin le plus à l'ouest du canton de St-Denis susdit et le coin le plus au nord de la dite étendue ou compeau de terre ; de là, le long de la dite arrière ligne de la seigneurie de Matane, sud, 70 degrés ouest, astronomiquement, 260 chaînes, plus ou moins, jusqu'à un angle ; de là, toujours le long de la dite arrière ligne de Matane, sud, 65 degrés ouest, 324 chaînes, plus ou moins, jusqu'à l'intersection de la ligne extérieure nord-est du canton de Matane susdit, à un poteau et borne de pierre marquant le coin le plus à l'ouest de la dite étendue ou compeau de terre ; de là, le long de la ligne extérieure nord-est du canton de Matane susdit, sud, 45 degrés est, 603 chaînes, 80 chaînons, plus ou moins, jusqu'à un poteau ou borne de pierre marquant le coin le plus à l'est du dit canton de Matane et le coin le plus au sud de la dite étendue ou compeau de terre ; de là, nord, 45 degrés est, 522 chaînes, 34 chaînons, plus ou moins, jusqu'à l'intersection de la ligne extérieure sud-ouest du dit canton de St-Denis susdit, à un poteau et borne en pierre marquant le coin le plus au sud du dit canton de St-Denis et le coin le plus à l'est de la dite étendue ou compeau de terre ; de là, le long de la dite ligne extérieure sud-ouest de St-Denis, nord, 45 degrés ouest, 374 chaînes, 72 chaînons, plus ou moins, jusqu'au point de départ.

Résolution approuvée par Ordre en Conseil le 28 octobre, 1879.

MOINS : *Cette partie annexée à la municipalité de Matane, par Ordre en Conseil du 19 octobre,* 1892.

La paroisse de St Pierre du Lac.

Proclamation du 18 aout, 1890.

Un territoire borné comme suit, savoir : au nord-est, par le lac Matapédia ; au sud-ouest, par les cantons Nemtayé et Awantjish ; au sud-est, au premier rang, par la ligne entre les lots numéros trente-trois et trente-quatre et au deuxième et au troisième rangs par la ligne entre les lots trente-six et trente-sept, au nord-ouest, par la ligne qui sépare les lots numéros cent cinq et cent six des pre-

limited as follows :—to the north-west, by the seignory of Matane ; to the south-east, by the waste lands of the Crown ; to the north-east, by the township of Saint Denis ; and to the south-west, by the township of Matane. Beginning at a point on the rear line of the seigniory of Matane aforesaid, at a post and stone boundary marking the westernmost corner of the township of St. Denis aforesaid, and the northernmost corner of the said tract or parcel of land ; thence, along the said rear line of the seigniory of Matane, south, 70 degrees west, astronomically, 260 chains, more or less, to an angle ; thence, still along the said rear line of Matane, south, 65 degrees west, 324 chains, more or less, to the intersection of the north-east outline of the township of Matane aforesaid, at a post and stone boundary marking the westernmost corner of the said tract or parcel of land ; thence, along the north-east outline of the township of Matane aforesaid, south, 45 degrees east, 603 chains, 80 links, more or less, to a post and stone boundary marking the easternmost corner of the said township of Matane, and the southernmost corner of the said tract or parcel of lands ; thence, north, 45 degrees east, 522 chains, 34 links, more or less, to the intersection of the south-west outline of the township of St. Denis aforesaid, to a post and stone boundary marking the southernmost corner of the said township of St. Denis and the easternmost corner of the said tract or parcel of land ; thence, along the said south-west outline of St. Denis, north, 45 degrees west, 374 chains, 72 links, more or less, to the place of beginning.

Resolution approved by Order in Council on the 28th October, 1879.

MINUS : *That part annexed to the municipality of Matane, by Order in Council of the 19th October,* 1892.

The parish of St. Pierre du Lac.

Proclamation of the 18th August, 1890.

A territory bounded af follows, to wit : to the north-east, by the lake Matapédia ; to the south-west, by the townships Nemtayé and Awantjish ; to the south-east, in the first range, by the line between the lots numbers thirty-three and thirty-four and in the second and third ranges by the line between the lots thirty-six and thirty-seven to the north-west, by the line which separates the lots numbers one

mier, deuxième et troisième rangs de la dite seigneurie du lac Matapédia.

La dite paroisse de Saint-Pierre du Lac, située dans la seigneurie du lac Matapédia, comté de Rimouski, comprend un territoire d'environ neuf milles de front sur trois milles de profondeur, formant une superficie d'environ trente-six milles carrés.

La paroisse de St. Benoit Joseph Labre.

Proclamation du 20 mai, 1890.

Tout le territoire situé partie dans la seigneurie du lac Matapédia et partie dans les cantons Lepage, Humqui et Nemtayé, comté de Rimouski, comprend un territoire borné comme suit, savoir : au nord-ouest, par la ligne qui sépare les numéros trente-trois et trente-quatre du premier rang et celle qui sépare les numéros trente-six et trente-sept des deuxième et troisième rangs de la seigneurie du lac Matapédia à l'ouest de la rivière Matapédia ; à l'est de la même rivière, borné aussi au nord-ouest, au premier rang, par le lac Matapédia, et aux deuxième et troisième rangs par la ligne qui sépare les lots numéros vingt-cinq et vingt-six dans la même seigneurie ; au nord-est, partie par le cordon extérieur de la seigneurie du lac Matapédia et partie par le fronteau entre les rangs trois et quatre du canton Lepage ; au sud-est par la ligne entre les lots numéros trente-quatre et trente-cinq des troisième et deuxième rangs de ce même canton, par la ligne entre les numéros huit et neuf dans le rang A, et par la ligne entre les lots numéros soixante-quatorze et soixante-quinze dans le premier rang du dit canton Lepage, et dans le canton Humqui par le ruisseau Sauvage, depuis son embouchure jusqu'à son intersection avec le fronteau entre les rangs six et sept du même canton ; au sud-ouest, dans le canton Humqui, par le fronteau entre les sixième et septième rangs, à partir du ruisseau Sauvage, le dit fronteau se prolongeant par une ligne imaginaire dans le canton Nemtayé jusqu'à l'intersection du cordon de la seigneurie du lac Matapédia, et dans la seigneurie du lac Matapédia par le cordon extérieur de la dite seigneurie jusqu'à l'intersection de la ligne entre les lots numéros trente-six et trente-sept. La dite paroisse de Saint-Benoit Joseph Labre, dans le comté de Rimouski, formant un territoire d'environ vingt-un mille cinq cents acres.

hundred and five and one hundred and six in the first, second and third ranges of the said seigniory of lake Matapédia.

The said parish of Saint Pierre du Lac situated in the seigniory of lake Matapédia, county of Rimouski, comprises a territory of about nine miles in front by three miles in depth, forming a superficies of about thirty-six square miles.

The parish of St. Benoit Joseph Labre.

Proclamation of the 20th May, 1890.

All the territory situated partly in the seigniory of the lake Matapédia, and partly in the townships Lepage, Humqui and Nemtayé, county of Rimouski, comprising a territory bounded as follows, to wit : to the north-west, by the division line between the numbers thirty-three and thirty-four of the first range, and the line which divides the numbers thirty-six and thirty-seven of the second and third ranges of the seigniory of the lake Matapédia at the west of the Matapédia river ; to the east of the same river, also bounded to the north-west, to the first range, by the lake Matapédia and to the second and third ranges by the line which divides the lots numbers twenty-five from twenty-six in the same seigniory ; to the north-east, partly by the outline of the seigniory of the lake Matapédia and partly by the front between the ranges three and four of the township Lepage ; to the south-east, by the line between the lots numbers thirty-four and thirty-five of the third and second ranges of this same township, by the line between the numbers eight and nine, in the range A and by the line between the lots numbers seventy-four and seventy-five, in the first range of the said township Lepage, and in the township Humqui, by the ruisseau Sauvage, from its outlet to its intersection with the front between the ranges six and seven of the same township ; to the south-west, in the township Humqui, by the front, between the sixth and seventh ranges from the ruisseau Sauvage, the said front running an imaginary line in the township Nemtayé as far as it cuts the line of the seigniory of the lake Matapédia, and in the seigniory of the lake Matapédia, by the outline of the said seigniory, to the intersection of the line between the lots numbers thirty-six and thirty-seven. The said parish of Saint-Benoit Joseph Labre, in the county of Rimouski, being a territory of about twenty-one thousand and five hundred acres.

MOINS : *Les parties des cantons Humqui et Nemtayé. Art. 29 du Code Municipal.*

Annexion :

1. Que les parties des cantons Lepage, Humqui et Nemtayé, comprises dans la paroisse civile de Saint-Benoit Joseph Labre, mais non comprises dans la municipalité de la partie nord-ouest de la paroisse de Saint-Benoit Joseph Labre, soient annexées à la municipalité de la partie nord-ouest de la susdite paroisse de Saint-Benoit Joseph Labre, pour les fins municipales seulement.

2. Que tout le territoire mentionné dans la requête des habitants des cantons Lepage, Humqui et Nemtayé, non compris dans la paroisse civile de Saint-Benoit Joseph Labre, savoir :

La partie du canton Lepage au sud, vers Causapscal, depuis le No, 22, le long de la rivière Matapédia, premier, deuxième, troisième et quatrième rangs, et allant vers le nord tous les lots et numéros que comprennent cette partie du canton jusqu'à la partie de la seigneurie Matapédia, inclusivement ;

Et la partie du canton Humqui, du côté sud au No. 6, aussi vers Causapscal, le long de la rivière Matapédia, les rangs A. B., premier, deuxième, troisième, quatrième, cinquième et sixième rangs du dit canton jusqu'à la seigneurie Matapédia, au nord à une grande ligne qui sépare le dit canton de la dite seigneurie Matapédia, inclusivement ;

Et, de plus, la partie du canton Nemtayé, comprenant les lots à l'ouest de la seigneurie Matapédia, sur une largeur d'environ deux milles, les troisième, quatrième, cinquième et sixième rangs, et un reste de terrain, aussi dans le dit canton, au sud du canton Humqui à l'est et au nord de la seigneurie Matapédia, le tout inclusivement, soit aussi annexée à la municipalité de la partie nord-ouest de la paroisse de Saint-Benoit Joseph Labre, pour les fins municipales seulement.

Autorisée par Ordre en Conseil approuvé le 23 septembre, 1892.

Municipalite de St-George de Kakouna.

Proclamation du 12 février, 1885.

La paroisse devra comprendre la partie de la seigneurie de la Rivière-du-Loup du Parc, connue sous le nom de Kakouna, comprenant une étendue de territoire bornée au nord-ouest, par le fleuve St-Laurent ; au sud-est, par les terres de la Couronne ; au nord-est,

MINUS : *Those parts of the townships of Humqui and Nemtayé. Art. 29 Municipal Code.*

Annexation :

1. That the parts of the townships Lepage, Humqui and Nemtayé, comprised in the said parish of Saint Benoit Joseph Labre, but not comprised in the municipality of the north-west part of the parish of Saint Benoit Joseph Labre, be annexed to the municipality of the north-west part of the said parish of Saint Benoit Joseph Labre, for municipal purposes only.

2. That all the territory mentioned in the petition of the inhabitants of Lepage, Humqui and Nemtayé, not comprised in the civil parish of Saint Benoit Joseph Labre, to wit:

The part of township Lepage to the south towards Causapscal, from No. 22, along the river Matapédia, first, second, third and fourth ranges, and running to the north all the lots and numbers which comprise that part of the Matapédia seigniory, inclusively.

And the part of township Humqui, on the south side, to No. 6, also towards Causapscal, along the river Matapedia, ranges A. B., first, second, third, fourth, fifth and sixth ranges of the said township to the Matapédia seigniory, on the north by a main line which separates the said township from the said Matapédia seigniory, inclusively.

And, moreover, the part of the township Nemtayé, comprising the lots west of the seigniory Matapédia by a width of about two miles, the third, fourth, fifth and sixth ranges, and a residue of lot, also in the said township, south of the township of Humqui, on the east and north by the seigniory of Matapédia, the whole inclusively, be also annexed to the municipality of the north-west part of the parish of Saint Benoit Joseph Labre, for municipal purposes only.

Authorized by Order in Council approved on the 23rd September, 1892.

Municipality of St. George de Kakouna

Proclamation of the 12th February, 1885

The parish shall comprised that part of the seigniory of River du Loup du Parc, known by the name of Kakouna, of an extent of territory bounded on the north-west, by the river St. Lawrence ; on the south-east, by the lands of the Crown ; on the north-east, by the

par la ligne seigneuriale de l'Ile-Verte ; et au sud-ouest, par la ligne paroissiale de St-Patrice de la Rivière-du-Loup du Parc, laquelle ligne partant du fleuve St-Laurent, sépare au premier rang, les terres de Joseph Lisotte et Bénoni Voisine.

Avec le territoire en arrière d'icelle borné au nord-est, par une ligne tirée vers le sud-est de l'angle sud-est de la dite paroisse ; et au sud, par la municipalité de la Rivière-du-Loup en bas.

PROCLAMATION DU 18 JUIN, 1845.

N. B. Le territoire annexé par la proclamation du 18 juin, 1845, a été érigé en cantons.

MOINS : *Les limites du village de Kakana par proclamation du 15 octocre*, 1868.

MOINS : *Cette partie comprise dans St-Arsène, par proclamation du 1er juin*, 1848.

St-Alban du Cap des Rosiers.

Détachée du Cap des Rosiers et de l'Anse aux Griffons.

Le territoire suivant, savoir : " Cette partie de territoire comprenant en profondeur, les premier, deuxième et troisième rangs du canton du Cap des Rosiers, à partir au nord, pour le premier rang, du numéro quarante-trois ; pour le deuxième rang, du numéro trente-six : pour le troisième rang, du numéro trente ; et au sud, à partir pour les trois mêmes rangs, du numéro un de chaque rang ;

Résolution approuvée par Ordre en Conseil du 13 mars, 1895.

Municipalite de l'Isle Verte.

COMPRENNAT

La paroisse de St. Jean-Baptiste.

Proclamation du 12 février, 1835.

La paroisse devra comprendre la seigneurie d'Artigny et partie de celle de l'Isle Verte ci-après désignée, comprenant une étendue de territoire de trois lieues et quatorze arpents de front sur deux lieues de profondeur ; bornée vers le nord, par le fleuve St-Laurent ; vers le sud, par les réserves de la Couronne ; vers le nord-est, par la ligne seigneuriale des Trois-Pistoles ; vers le sud-ouest, par ce qu'on appelle vulgairement sur les lieux la ligne

seigniorial line of Isle Verte ; and on the south-west, by the parochial line of St. Patrice de la Rivière-du-Loup du Parc, which said line proceeding from the river Saint-Lawrence, separates in the 1st range, the lands of Joseph Lisotte and Bénoni Voisine.

Together with the territory in rear thereof bounded on the north-east, by a line drawn towards the south-east from the south-east angle of the said parish ; and on the south, by the municipality of Rivière-du-Loup (en bas).

PROCLAMATION OF THE 18TH JUNE, 1845.

N. B. The territory annexed by proclamation of the 18th june, 1845, has been erected into townships.

MINUS : *The limits of the village of Kakana by proclamation of the 15th October*, 1868.

MINUS : *That part comprised in St. Arsène by proclamation of the 1st June*, 1848.

St. Alban du Cap des Rosiers.

Detached from Cap des Rosiers and Anse aux Griffons.

This territorial division comprising in depth, the first, second and third ranges of the township of Cap des Rosiers, from at the north, for the first range, of number forty-three ; for the second range, of number thirty-six ; for the third range, of number thirty ; and at the south, for the three same ranges, from number one of each range ;

Resolution approved by Order in Council on the 13th March, 1895.

Municipality of l'Isle Verte.

BEING

The parish of St, Jean-Baptiste.

Proclamation of the 12th February, 1835.

The parish to comprise the seigniory of Artigny and part of that of l'Isle Verte hereinafter described, and of an extent of territory of about three leagues and fourteen arpents in front by about two leagues in depth, bounded on the north, by the river St. Lawrence ; on the south, by the Crown reserves ; on the north-east, by the seigniorial line of Trois Pistoles ; on the south-west, by the line commonly called the Kakouna line, that is to

de Kakouna, c'est-à-dire par la ligne qui sépare la partie de la dite seigneurie de l'Isle Verte qui appartient à Alexandre Fraser, de celle des représentants de feu Louis Gauvreau ; la dite ligne divisant au premier rang la terre de Dame veuve Michel Jean Guirard vers l'ouest, de celle de Dame veuve Pierre Fraser vers l'est.

PLUS : *Le territoire en arrière d'icellé bornée au nord-est, par une ligne tirée vers le sud-est de l'angle sud-est de la dite paroisse ; et au sud-ouest, par la municipalité de Kakouna.*

PROCLAMATION DU 18 JUIN 1845.

N. B. Le territoire annexé par la proclamation du 18 juin, 1845, a été érigé en cantons.

MOINS : *Cette partie comprise dans St-Eloi par proclamation du 13 juin*, 1848.

MOINS : *Cette partie annexée à Saint-Eloi par proclamation du 25 septembre*, 1882.

MOINS : *Cette partie comprise dans St. Epiphane, par proclamation du 20 mai*, 1871 *et par Ordre en Conseil approuvé le 20 mars*, 1894.

La municipalite de Roberval.

Comprendra les cantons de Métabetchouan, Charlevoix, Roberval, La Réserve des Sauvages de Ouiatchouan et tous autres cantons qui pourront être arpentés à l'ouest, ou établissements qui pourront être ouverts avant qu'un arpentage ait lieu.

22 V. C. 70 SANCTIONNE LE 4 MAI 1859.

Canton de Métabetchouan :

Proclamation du 8 juillet, 1857.

Toute cette étendue ou compeau de terrain borné et limité comme suit :—au nord, par le lac St-Jean ; au sud, par les terres vacantes de la Couronne ; à l'est, par le canton de Caron ; et à l'ouest, par le canton de Charlevoix. Commençant à un poteau et borne en pierre plantés sur la rive sud du Lac St-Jean, et définissant l'extrémité nord de la ligne extérieure ouest du susdit canton de Caron, et l'angle le plus au nord-est de la dite étendue ou compeau de terrain ; de là, suivant la ligne extérieure ouest du canton de Caron, astronomiquement sud, 15 degrés ouest, 740 chaînes, plus ou moins, jusqu'à un poteau et borne en pierre définissant l'angle sud-ouest du dit canton de Caron et l'angle sud-est de la dite étendue ou compeau de terrain, nord, 75

say : by the line which separates that part of the seigniory of l'Isle Verte, which belongs to Alexander Fraser, from that of the representatives of late Louis Gauvreau, the said line dividing in the first range the land of the widow of the late Michel Jean Guirard on the west, from that of the widow of the late Pierre Fraser on the east.

PLUS: *The territory in rear thereof bounded on the north-east, by a line drawn towards the south-east from the south-east angle of the said parish ; and on the south-west, by the municipality of Kakouna.*

PROCLAMATION OF THE 18TH JUNE 1845.

N. B. The territory annexed by proclamation of the 18th June, 1845, has been erected into townships.

MINUS : *That part comprised in St. Eloi by proclamation of the 13th June*, 1848.

MINUS : *That part annexed to St. Eloi by proclamation of the 25th September*, 1882.

MINUS : *That part comprise in S.-Epiphane, by proclamation of the 20th May*, 1871 *and by Order in Council approved on the 20th March*, 1894.

The municipality of Roberval.

Shall comprise and include the townships of Metabetchouan, Charlevoix, Roberval, Indian Lands of Ouiatchouan and any other townships that may be surveyed to the west, or settlements that may be opened before a survey takes place.

22 V. C. 70 ASSENTED TO THE 4 MAY 1859.

Township of Metabetchouan :

Proclamation of the 8th July, 1857.

All that tract or parcel of land bounded and abutted as follows : towards the north, by lake St. John ; towards the south, by the waste lands of the Crown ; towards the east, by the township of Caron ; and towards the west, by the township of Charlevoix. Beginning at a post and stone boundary planted on the south shore of lake St. John, and marking the northern extremity of the western outline of the township of Caron aforesaid, and the north-eastern angle of the tract or parcel of land ; thence, along the said western outline of the township of Caron, astronomically south, 15 degrees west, 740 chains, more or less, to a post and stone boundary marking the south-west angle of the said township of Caron, and the south-

degrés ouest, 735 chaînes, plus ou moins, jusqu'à l'intersection de la ligne du susdit canton de Charlevoix, à un poteau et borne en pierre définissant l'angle sud-est du dit canton de Charlevoix et l'angle sud-ouest de la dite étendue ou compeau de terrain ; de là, suivant la dite ligne est du canton de Charlevoix, nord, 15 degrés est, 638 chaînes, plus ou moins, jusqu'à un poteau et borne en pierre plantés sur la rive sud du lac St-Jean, et définissant l'angle nord-est du dit canton de Charlevoix, et l'angle nord-ouest de la dite étendue ou compeau de terrain ; de là, dans une direction ouest, longeant la dite rive sud du lac St-Jean, en suivant ses sinuosités, une distance directe d'environ 742 chaînes, jusqu'au point de départ.

Canton de Charlevoix :

Proclamation du 17 avril, 1871.

Borné au nord-est, par le lac St-Jean ; au sud-est, par le canton Métabetchouan ; au nord-ouest, par le canton de Roberval ; et au sud-ouest, par les terres vacantes de la Couronne.

Commençant à un poteau et borne en pierre plantés sur la rive sud-ouest du lac St-Jean, et marquant l'angle le plus au nord du canton Metabetchouan susdit, et l'angle le plus à l'est de la dite étendue ou compeau de terre ; de là, le long de la ligne extérieure nord-ouest du canton Métabetchouan, sud, quinze degrés ouest, astronomiquement, six cent trente-huit chaînes, plus ou moins, jusqu'à un poteau et borne en pierre marquant l'angle le plus à l'ouest du dit canton Métabetchouan, et l'angle le plus au sud de la dite étendue ou compeau de terre ; de là, nord, soixante et quinze degrés ouest, sept cent quatre chaînes, plus ou moins, jusqu'à un poteau ou borne en pierre marquant l'angle le plus au sud du canton Roberval, et l'angle le plus à l'ouest de la dite étendue ou compeau de terre ; de là, le long de la ligne extérieure sud-est du canton de Roberval, nord, cinquante-cinq degrés est, six cent cinquante-sept chaînes et douze chaînons, plus ou moins, jusqu'à la rive sud-est * du lac St-Jean susdit ; et de là, le long de la dite rive sud-est * et suivant ses sinuosités dans une direction généralement est, jusqu'au point de départ.

* N.B. Description du canton de Charlevoix aux 28e et 30e lignes au lieu de " rive sud-est " il faudrait lire " rive sue ."

east angle of the said tract or parcel of land ; thence, along the south outline of the said tract or parcel of land, north, 75 degrees west, 735 chains, more or less, to the intersection of the east line of the township of Charlevoix aforesaid, at a post and stone boundary marking the south-eastern angle of the said township of Charlevoix, and the south-western angle of the said tract or parcel of land ; thence, along the said east line of the township of Charlevoix, north, 15 degrees east, 638 chains, more or less, to a post and stone boundary planted on the south shore of lake St. John, and marking the north-eastern angle of the said township of Charlevoix, and the north-western angle of the said tract or parcel of land; thence, westwardly, along the said south shore of the lake St. John, and following its sinuosities, a direct distance of about 742 chains, to the place of beginning.

Township of Charlevoix :

Proclamation of the 17th April, 1871.

Bounded on the north-east, by the Lake St. John ; on the south-east, by the township of Metabetchouan ; on the north-west, by the township of Roberval, and on the south-west, by the waste lands of the Crown.

Beginning at a post and stone boundary planted on the south-west shore of Lake St. John and marking the northernmost angle of the township of Metabetchouan aforesaid, and the easternmost angle of the said tract or parcel of land ; thence, along the north-west outline of the township of Metabetchouan, south, 15 degrees west, astronomically, 638 chains, more or less, to a post and stone boundary marking the westernmost angle of the said township of Metabetchouan, and the southernmost angle of the said tract or parcel of land ; thence, north, 75 degrees west, 704 chains, more or less, to a post and stone boundary marking the southernmost angle of the township of Roberval and the westernmost angle of the said tract or parcel of land ; thence, along the south-east outline of the township of Roberval, north, 55 degrees east, 657 chains and 12 links, more or less, to the south-east * shore of Lake St. John aforesaid ; and thence, along the said south-east * shore, and following its sinuosities in a general eastwardly direction, to the place of beginning.

* N. B. Description of the township of Charlevoix at the 26th and 27th lines instead of " south-east shore " it should read " south shore ".

Canton de Roberval :

Proclamation du 21 décembre, 1868.

Borné comme suit, savoir : au nord-ouest, par les terres des Sauvages de Ouiatchouan ; au sud-est, par le canton de Charlevoix ; au nord-est, par le lac St-Jean ; et au sud-ouest, par les terres incultes de la Couronne. Commençant à un poteau et borne en pierre plantés sur le bord ouest du lac St-Jean et définissant l'angle le plus au nord du canton de Charlevoix susdit et l'angle le plus à l'ouest de la dite étendue ou compeau de terrain ; de là, astronomiquement sud, 55 degrés ouest, 657 chaînes et 12 chaînons, plus ou moins, jusqu'à un poteau et borne en pierre, définissant l'angle le plus au sud de la dite étendue ou compeau de terrain ; de là, nord, 37 degrés ouest, 531 chaînes et 52 chaînons, plus ou moins, jusqu'à un poteau et borne en pierre définissant l'angle le plus au nord-ouest des terres des Sauvages de Ouiatchouan susdit et l'angle le plus à l'ouest de la dite étendue ou compeau de terrain ; de là, nord, 53 degrés est, 853 chaînes, 34 chaînons, plus ou moins, jusqu'à un poteau et borne en pierre plantés sur le bord ouest du lac St-Jean susdit et définissant l'angle le plus à l'est des terres des Sauvages de Ouiatchouan susdit et l'angle le plus au nord de la dite étendue ou compeau de terrain ; de là, le long du dit bord ouest du lac St-Jean suivant ses sinuosités, jusqu'au point de départ.

Canton de Ouiatchouan :

Proclamation du 18 Mai, 1867.

Cette étendue ou compeau de terre borné et limité comme suit : au nord-ouest, par le canton projeté de Chomouchouan ; au sud, par le canton de Roberval ; au nord-est, par le lac St-Jean ; et au sud-ouest, par les terres incultes de la Couronne. Commençant au bord ouest du lac St-Jean susdit, à un poteau et borne en pierre définissant l'angle nord-est du dit canton de Roberval, et l'angle sud-est de la dite étendue ou compeau de terre ; de là, le long de la ligne extérieure nord-ouest du dit canton de Roberval, sud, 53 degrés ouest, astronomiquement, 853 chaînes, 34 chaînons, plus ou moins, jusqu'à un poteau et borne en pierre définissant l'angle sud-ouest de la dite étendue ou compeau de terre ; de là, nord, 37 degrés ouest 375 chaînes, 34 chaînons, plus ou moins, jusqu'à un poteau et borne en pierre définissant l'angle nord-ouest de la dite étendue ou compeau de terre ; de là, nord, 53 degrés est, 826 chaînes, plus ou moins, jusqu'au bord ouest du lac St-

Township of Roberval :

Proclamation of the 21st September, 1868.

Bounded and abutted as follows, that is to say : to the north-west, by the Indian lands of Ouiatchouan ; to the south-east, by the township of Charlevoix ; to the north-east, by Lake St. John ; and to the south-west, by the waste lands of the Crown. Beginning at a post and stone boundary planted on the westerly border of Lake St. John, and marking the northernmost angle of the township of Charlevoix aforesaid, and the westernmost angle of the said tract or parcel of land ; thence, astronomically south, 55 degrees west, 657 chains and 12 links, more or less, to a post and stone boundary, marking the southernmost angle of the said tract or parcel of land ; thence, north, 37 degrees west, 531 chains and 52 links, more or less, to a post and stone boundary, marking the north-westernmost angle of the Indian lands of Ouiatchouan aforesaid, and the westernmost angle of the said tract or parcel of land ; thence, north, 53 degrees east, 853 chains, 34 links, more or less, to a post and stone boundary planted on the westerly border of the Lake St. John aforesaid, and marking the the easternmost angle of the Indian lands of Ouiatchouan aforesaid, and the northernmost angle of the said tract or parcel of land ; thence, along the said westerly border of Lake St. John, following its sinuosities, to the place of beginning.

Township of Ouiatchouan :

Proclamation of the 18 May, 1867.

That tract or parcel of land bounded and abutted as follows : on the north-west, by the projected township of Chomouchouan ; on the south, by the township of Roberval ; on the north-east, by the Lake St. John ; and on the south-west by the waste lands of the Crown. Beginning on the western border of Lake St. John aforesaid, at a post and stone boundary marking the north-east corner of the said township of Roberval, and the south-east corner of the said tract or parcel of land ; thence, along the north-west outline of the said township of Roberval, south, 53 degrees west, astronomically, 853 chains, 34 links, more or less, to a post and stone boundary marking the south-west corner of the said tract or parcel of land ; thence, north, 37 degrees west, 270 chains, 34 links, more or less, to a post and stone boundary marking the north-west corner of the said tract or parcel of land ; thence, north, 53 degrees east, 826 chains, more or less, to the westerly border of Lake

Jean susdit, à un poteau et borne en pierre définissant l'angle nord-est de la dite étendue ou compeau de terre ; de là, longeant le bord du lac, dans une direction sud-est, jusqu'au point de départ.

MOINS : *Les cantons Ashuapmouchouan, Parent et Demeulles, situés à l'ouest de la municipalité de Roberval, se trouvant former partie de cette municipalité par 22 V., c. 70—détachés par Ordre en Conseil du 16 janvier, 1872, pour former partie de la municipalité de St-Prime.*

MOINS : *Cette partie du canton de Ouiatchouan comprise dans St. Prime, par Ordre en Conseil du 16 janvier, 1872.*

MOINS: *Ces parties du canton de Métabetchouan comprises dans St-Jérôme, par Ordre en Conseil du 16 janvier, 1872 et du 28 juin, 1883.*

MOINS : *Cette partie du canton Roberval comprise dans le village de Roberval, par proclamation du 6 septembre, 1883.*

MOINS : *Cette partie des cantons Métabetchouan et Charlevoix comprises dans St-Louis de Métabetchouan, par Ordres en Conseil du 16 janvier, 1872 et du 7 novembre, 1883.*

La paroisse de St Louis de Metabetchouan.

Détachée de Roberval.

34 V. C. 8 SANCTIONNE LE 24 DECEMBRE 1870.

Se compose d'une partie des cantons Métabetchouan et Charlevoix, situés dans les comté et district de Chicoutimi, comprenant une étendue de territoire d'environ 9½ milles de front, sur une profondeur moyenne de 3 milles, bornée comme suit, savoir :—vers le sud-ouest, par le 3e rang des dits cantons ; vers le nord-ouest, par la rivière Outiatchouan ; vers le nord et nord-est, par le Lac St. Jean ; vers le sud-est, par la rivière Métabetchouan.

Approuvé par Ordre en Conseil le 16 janvier, 1872.

Annexion :

Les quatrième, cinquième, sixième et septième rangs du canton de Métabetchouan, à prendre à l'est, à la rivière Métabetchouan, jusqu'à la ligne entre les cantons de Métabetchouan et Charlevoix à l'ouest ; les quatrième, cinquième, sixième et septième rangs du canton Charlevoix depuis la ligne est du dit canton, jusqu'à la rivière Ouiatchouan ; le canton Dablon, depuis la ligne est du dit canton jusqu'à la dite rivière Ouiatchouan, et

MINUS : *The townships Ashuapmouchouan, Parent and Demeulles, situate to the westof the municipalities of Roberval, being part of this municipality by 22 V., c. 70—detached by Order in Council of the 16th January, 1872, to form part of the municipality of St. Prime.*

MINUS : *That part of the township Ouiatchouan comprised in St. Prime by Order in Council of the 16th January, 1872.*

MINUS : *Those parts of the township Métabetchouan comprised in St. Jérôme, by Orders in Council of the 16th January, 1872 and of the 28th June, 1883.*

MINUS : *That part of the township Roberval comprised in the village of Roberval, by proclamation of the 6th September, 1883.*

MINUS : *Those parts of the townships Metabetchouan and Charlevoix comprised in St. Louis de Métabetchouan, by Orders in Council of the 16th January, 1872, and of the 7th November, 1883.*

The parish of St. Louis de Metabetchouan.

Detached from Roberval.

34 V. C. 8 ASSENTED TO THE 24TH DECEMBER 1870.

Shall be composed of parts of the townships Métabetchouan and Charlevoix, situate in the county and district of Chicoutimi, comprising an extent of territory of about 9½ miles in front by a mean depth of 3 miles, bounded as follows, to wit :—towards the south-west, by the 3d range of the said townships ; towards the north-west, by the river Ouiatchouan ; towards the north and north-east, by Lake St. Johns, towards the south-east by the river Métabetchouan.

Approved by Order in Council on the 16th January, 1872.

Annexation :

The fourth, fifth, sixth and seventh ranges of the township of Métabetchouan from the east of the river Métabetchouan, to the line between the townships of Métabetchouan and Charlevoix to the west ; the fourth, fifth, sixth and seventh ranges of the township of Charlevoix, from the easterly line of the said township to the river Ouiatchouan ; the township Dablon, from the east line of the said township to the said river Ouiatchouan ; and

tout le canton DeQuen, ont été annexés à la municipalité de St. Louis de Métabetchouan, dans la dite municipalité de comté numéro deux, du comté de Chicoutimi.

Approuvé par Ordre en Conseil le 7 novembre, 1883.

Le canton Dablon :

Proclamation du 26 février, 1885.

Toute cette étendue de terre située dans le comté de Chicoutimi, dans le district de Chicoutimi ; bornée comme suit, savoir : vers le nord, par le canton de Charlevoix ; vers l'est, partie par le canton de DeQuen et partie par les terres incultes de la Couronne ; et vers le sud et l'ouest, par les terres de la Couronne.

Commençant à l'angle ou coin le plus au sud-ouest du canton de Métabetchouan, suivant la ligne en arrière, ou borne sud du susdit canton de Charlevoix, nord, soixante et dix degrés et trente minutes ouest, trois cent cinquante-huit chaînes et trois chaînons, plus ou moins, jusqu'à l'intersection de la ligne d'exploration, depuis la Tuque jusqu'au Lac Saint-Jean ; de là, le long de la dite ligne d'exploration, sud, vingt-deux degrés ouest, jusqu'à l'intersection du Lac des Commissaires ; de là, suivant dans une direction sud-ouest les sinuosités de la rive est du dit Lac, jusqu'à son troisième point d'intersection avec la ligne d'exploration ; de là, suivant la dite ligne d'exploration, jusqu'à un point sur icelle marquant l'angle ou coin sud-ouest de la dite étendue de terre, et à une distance, (en une ligne droite), de mil dix chaînes, plus ou moins, du coin nord-ouest d'icelle ; de là, vers le sud, soixante et quinze degrés est, quatre cent quatre-ving-cinq chaînes et quatre-vingt-trois chaînons, plus ou moins, jusqu'au coin sud-est de la dite étendue de terre ; de là, vers le nord, quinze degrés est, neuf cent soixante et treize chaînes et vingt chaînons, plus ou moins, jusqu'au point de départ.

Canton de DeQuen :

Proclamation du 4 mars, 1879.

Une étendue de terre bornée comme suit, savoir : au nord, par le canton de Métabetchouan ; au sud, par les terres incultes de la Couronne ; à l'est, par la rivière Métabetchouan ; et à l'ouest, par le canton projeté de Dablon. Commençant à un point sur la ligne de démarcation sud du canton de Métabetchouan, sur la rive ouest de la rivière Métabetchouan, à une pierre de borne indi-

all the township DeQuen, have been annexed to the municipality of Saint Louis de Métabetchouan in the said municipality of the county Council number two, of the county of Chicoutimi.

Approved by Order in Council on the 7th November, 1883.

The township Dablon :

Proclamation of the 26th February, 1885.

All that extent of land situate in the county of Chicoutimi, in the district of Chicoutimi, bounded as follows, to wit : towards the north, by the township of Charlevoix ; towards the east, partly by the township of DeQuen and partly by the waste lands of the Crown ; and towards the south and west, by waste lands of the Crown.

Beginning at the south-westernmost angle or corner of the township of Métabetchouan, following the rear line or southern limit of the aforesaid township of Charlevoix, north, seventy degrees and thirty minutes west, three hundred and fifty-eight chains and three links, more or less, to the intersection of the exploratory line from La Tuque to Lake St. John ; thence, along said exploratory line, south, twenty-two degrees west, to the intersection of the Commissioners Lake ; thence, following in a south-westerly direction, the sinuosities of the easterly shore of said Lake, to its third point of intersection with the exploratory line ; thence, following said exploratory line to a point on it marking the south-west angle or corner of said tract, and at a distance (in a straight line) of one thousand and ten chains, more or less, from the north-west corner of the same ; thence, south, seventy-five degrees east, four hundred and eighty-five chains and eighty-three links, more or less, to the south-east corner of said tract ; thence, north, fifteen degrees east, nine hundred and seventy-three chains and twenty links, more or less, to the place of beginning.

Township DeQuen :

Proclamation of the 4th March, 1879.

That tract or parcel of land being bounded and limited as follows, that is to say ; on the north, by the township of Métabetchouan ; on the south, by the waste lands of the Crown ; on the east, by the river Métabetchouan ; and on the west, by the projected township of Dablon. Beginning at a point on the south outline of the township of Métabetchouan, on the west bank of the river

quant l'angle nord-est de la dite étendue et compeau de terre ; puis le long de la dite ligne de démarcation nord, soixante et quatorze degrés quarante-cinq minutes ouest, astronomiquement, cinq cent trente-six chaines, plus ou moins, jusqu'à une pierre de borne désignant l'angle sud-ouest du dit canton de Métabetchouan, et l'angle nord-ouest de la dite étendue ou compeau de terre ; de là, au sud, quinze degrés quinze minutes ouest, dans la profondeur de huit rangs ou six cent quarante-six chaines, quarante chaînons, jusqu'à une pierre de borne désignant l'angle sud-ouest de la dite étendue ou compeau de terre ; de là, sud, soixante et quinze degrés est, huit cent quarante chaînes, plus ou moins, jusqu'à la Rivière Métabetchouan susdite, à une pierre de borne désignant l'angle sud-est de la dite étendue ou compeau de terre ; et de là, le long de la rive ouest de la dite rivière Métabetchouan, et en suivant ses accidents, environ sept cents chaînes, jusqu'au point de départ.

MOINS : *Les limites de St. Francois de Salles, par Ordre en Conseil approuvé le 11 mai*, 1888.

Municipalite d'Hebertville.

Comprendra et incluera les cantons de Kenogami, Mésy, Labarre, Plessis, Signay et Caron.

22 V. C. 70 SANCTIONNE LE 4 MAI 1859

Canton de Kenogami :

Proclamation du 4 février, 1865.

Toute cette étendue ou compeau de terrain borné et limité comme suit : au nord-est, par la rivière Saguenay ; au sud-ouest, par le lac Kenogami ; au sud-est, par le canton de Jonquière ; et au nord-ouest par le canton de Labarre. Commençant à un poteau et borne en pierre plantés sur le bord nord-est du lac Ouiqui, en haut du lac Kenogami, et définissant l'angle sud-est du canton de Labarre susdit, l'angle nord-est du canton de Mésy, et l'angle le plus à l'ouest de la dite étendue ou compeau de terrain ; de là, le long de la ligne extérieure sud-est du dit canton Labarre, nord, 16 degrés est, astronomiquement, 872 chaînes, plus ou moins, jusqu'à l'intersection de la rivière Saguenay susdite, à un poteau et borne en pierre définissant l'angle nord-est du dit canton de Labarre, et l'angle le plus au nord de la dite étendue ou compeau de terrain ; de là, le long de la rive sud de la dite rivière Saguenay, et suivant ses sinuosi-

Métabetchouan, at a post and stone boundary marking the north-east angle of the said tract and parcel of land ; thence, along the said outline, north, seventy-four degrees 45 minutes west, astronomically, five hundred and thirty-six chains, more or less, to a post and stone boundary marking the south-west angle of the said township of Métabetchouan, and the north-west angle of the said tract or parcel of land ; thence, south, fifteen degrees fifteen minutes west, the depth of eight ranges or six hundred and forty-six chains, forty links, to a post and stone boundary marking the south-west angle of the said tract or parcel of land ; thence, south, seventy-five degrees east, eight hundred and forty chains, more or less, to the river Métabetchouan aforesaid, at a post and stone boundary marking the south-east angle of the said tract or parcel of land ; and thence, along the west bank of the said river Métabetchouan, and following its sinuosities, about 700 chains, to the place of beginning.

MINUS : *The limits of St. Francois de Salles, by Order in Council approved on the 14th May*, 1888.

Municipality of Hebertville.

Shall comprise and include the townships of Kenogami, Mésy, Labarre, Plessis, Signay and Caron.

22 V. C. 70 ASSENTED TO THE 4TH MAY, 1859.

Township of Kenogami :

Proclamation of the 4th February, 1865.

All that tract or parcel of land bounded and abutted as follows : to the north-east, by the river Saguenay ; to the south west by the lake Kenogami ; to the south-east, by the township of Jonquière ; and to the north-west, by the township of Labarre. Beginning at a post and stone boundary planted on the north-east border of the lake Ouiqui, at the head of Lake Kenogami, and marking the south-east corner of the township of Labarre aforesaid, and the north-east corner of the township of Mésy, and the westernmost corner of the said tract or parcel of land ; thence, along the south-east outline of the said township of Labarre, north, 15 degrees east, astronomically 872 chains, more or less, to the intersection of the river Saguenay aforesaid, at a post and stone boundary marking the north-east corner of the said township of Labarre, and the northernmost corner of the said tract or parcel of land ; thence, along

tés dans une direction est, jusqu'à l'intersection de la ligne extérieure nord-ouest du canton de Jonquière susdit, à un poteau et borne en pierre définissant l'angle le plus au nord du dit canton de Jonquière, et l'angle le plus à l'est de la dite étendue ou compeau de terrain : de là, le long de la dite ligne extérieure nord-ouest du canton de Jonquière, sud, 15 degrés ouest, 846 chaînes, 60 chaînons, plus ou moins, jusqu'au bord du lac Kenogami susdit, à un poteau et borne en pierre définissant l'angle sud-ouest du dit canton de Jonquière, et l'angle sud-est de la dite étendue ou compeau de terrain ; de là, le long du bord nord du dit lac Kenogami, et suivant ses sinuosités, dans une direction nord-ouest, jusqu'au point de départ.

Canton Caron :

Proclamation du 13 juin, 1855.

Cette étendue ou compeau de terrain borné et limité comme suit : au nord, partie par la Belle Rivière et partie par le lac St-Jean ; au sud, par les terres non divisées de la Couronne ; à l'est, par le canton de Mésy ; et à l'ouest, par le canton Métabetchouan. Commençant à un point sur la ligne ouest du dit canton Mésy, à un poteau et borne en pierre plantés sur la rive sud-ouest de la Belle Rivière susdite, et définissant l'angle nord-ouest du dit canton Mésy et l'angle nord-est de la dite étendue ou compeau de terre ; de là, en suivant la dite ligne ouest du canton Mésy, astronomiquement sud, 15 degrés ouest, 788 chaînes, plus ou moins, jusqu'à un poteau et borne en pierre définissant l'angle sud-ouest du dit canton Mésy, et l'angle sud-est de la dite étendue ou compeau de terre ; de là, suivant la ligne extérieure sud de la dite étendue ou compeau de terre, nord, 75 degrés ouest, 605 chaînes, plus ou moins, jusqu'à l'intersection de la ligne est du canton Métabetchouan, susdit, à un poteau et borne en pierre définissant l'angle sud-est du dit canton Métabetchouan, et l'angle sud-ouest de la dite étendue ou compeau de terre ; de là, en suivant la dite ligne est du canton Métabetchouan, nord, 15 degrés est, 740 chaînes, plus ou moins, jusqu'à l'intersection de la rive sud-est du susdit lac St. Jean, à un poteau et borne en pierre définissant l'angle nord-est du dit canton de Métabetchouan, et l'angle nord-ouest de la dite étendue ou compeau de terre ; de là, dans une direction nord-est, en suivant la dite rive sud-est du lac St. Jean, jusqu'à l'embouchure de la Belle Rivière susdite ; et de là, dans une direction sud-est, en allant vers le haut des bords sud-ouest de

the southerly bank of the said river Saguenay, and following its sinuosities, eastwardly, to the intersection of the north-west outline of the township of Jonquière aforesaid, at a post and stone boundary marking the northernmost corner of the said township of Jonquière, and the easternmost corner of the said tract or parcel of land : thence, along the said north-west outline of the township of Jonquière, south, 15 degrees west, 846 chains, 60 links, more or less, to the border of Lake Kenogami aforesaid, at a post and stone boundary marking the south-west corner of the township of Jonquière and the south-east corner of the said tract or parcel of land ; thence, along the northerly border of the said Lake Kenogami, and following its sinuosities, north-westwardly, to the place of beginning.

Township of Caron :

Proclamation of the 13th June, 1855.

That tract or parcel of land bounded and abutted as follows : towards the north, partly by Belle-Rivière and partly by Lake St. John ; towards the south, by the unsubdivided lands of the Crown ; towards the east, by the township of Mésy ; and towards the west, by the township of Métabetchouan. Beginning at a point on the west line of the said township of Mésy, at a post and stone boundary planted on the south-west bank of the said Belle Rivière and marking the north-west angle of the said township of Mésy, and the north-east angle of the said tract or parcel of land ; thence, along the said west line of the township of Mésy, astronomically south, 15 degrees west, 788 chains, more or less, to a post and stone boundary marking the south-west angle of the said township of Mésy, and the south-east angle of the said tract or parcel of land ; thence, along the south outline of the said tract or parcel of land, north, 75 degrees west, 605 chains, more or less, to the intersection of the east line of the township of Métabetchouan aforesaid, at a post and stone boundary marking the south-east angle of the said township of Métabetchouan, and the south-west angle of the said tract or parcel of land ; thence, along the said east line of the township of Métabetchouan, north, 15 degrees east, 740 chains, more or less, to the intersection of the south-east shore of Lake St. John aforesaid, at a post and stone boundary marking the north-east angle of the said township of Métabetchouan, and the north-west angle of the said tract or parcel of land ; thence, north-easterly, along the said south-east shore of Lake St. John to the mouth of Belle Rivière aforesaid ; and

la Belle Rivière susdite, jusqu'au point de départ.

Canton de Labarre :

Proclamation du 25 avril, 1855.

Une étendue ou compeau de terre borné et limité comme suit, savoir : au nord, par la rivière Saguenay ; au sud, par la rivière des Aulnais, partie par le lac Kenogamichiche et partie par le canton d'Alesy ; à l'est, par le canton de Kenogami ; et à l'ouest, par le canton de Signay. Commençant à un poteau et borne en pierre plantés sur la rive sud de la rivière Saguenay, et définissant l'angle nord-est du dit canton de Signay et l'angle nord-ouest de la dite étendue ou compeau de terre ; de là, en suivant la ligne extérieure est du dit canton de Signay, astronomiquement sud, 15 degrés ouest, 767 chaînes, plus ou moins, jusqu'à l'intersection de la rivière des Aulnais, à un poteau et borne en pierre définissant l'angle sud-est du dit canton de Signay, et l'angle sud-ouest de la dite étendue ou compeau de terre ; de là, dans une direction sud-est, le long de la dite rivière des Aulnais, et en continuant le long du dit lac Kenogamichiche, jusqu'à l'intersection de la ligne extérieure nord du dit canton d'Alesy ; de là, en suivant la dite ligne extérieure nord du canton de Mésy, sud, 75 degrés est, 110 chaînes, plus ou moins, jusqu'à l'intersection de la ligne extérieure ouest du canton de Kenogami, à un poteau et borne en pierre définissant l'angle sud-est de la dite étendue ou compeau de terre ; de là, en suivant la dite ligne extérieure ouest du canton de Kenogami, nord, 15 degrés est, 872 chaînes, plus ou moins, jusqu'à l'intersection de la rivière Saguenay, à un poteau et borne en pierre définissant l'angle nord-est de la dite étendue ou compeau de terre ; et de là, dans une direction ouest, en suivant la rive sud de la dite rivière Saguenay, jusqu'au point de départ.

Canton de Mésy :

Proclamation du 7 avril, 1855,

Toute cette étendue ou compeau de terre borné et limité comme suit, savoir : au nord, par le canton de Labarre ; au sud, par les terres incultes de la Couronne ; à l'est, par le canton projeté de Plessis ; et à l'ouest, par le canton de Caron. Commençant à un poteau planté sur la ligne ouest du canton de Plessis et définissant l'angle sud-est du dit canton de Labarre ; de là, courant sur la ligne sud du dit canton de Labarre, astronomiquement, in a south-easterly direction, up the south-west bank of Belle Rivière aforesaid, to the place of beginning.

Township of Labarre :

Proclamation of the 25th April, 1855.

A tract or parcel of land bounded and abutted as follows, to wit : towards the north, by the River Saguenay ; towards the south, partly by the River des Aulnais, partly by the Lake Kenogamichiche, and partly by the township of Alesy ; towards the east, partly by the township of Kenogami ; and towards the west, by the township of Signay. Beginning at a post and stone boundary planted on the south bank of the river Saguenay, and marking the north-east angle of the said township of Signay, and the north-west angle of the said tract or parcel of land ; thence, along the east outline of the said township of Signay, astronomically south, 15 degrees west, 767 chains, more or less, to the intersection of the River des Aulnais, at a post and stone boundary marking the south-east angle of the said township of Signay, and the south-west angle of the said tract or parcel of land ; thence, south-easterly, along the said River des Aulnais, and in continuation along the said Lake Kenogamichiche, to the intersection of the north outline of the said township of Alesy ; thence, along the said north outline of the township of Mésy, south, 75 degrees east, 110 chains, more or less, to the intersection of the west outline of the township of Kenogami, at a post and stone boundary marking the south east angle of the said tract or parcel of land ; thence, along the said west outline of the township of Kenogami, north, 15 degrees east, 872 chains, more or less, to the intersection of the River Saguenay, at a post and stone boundary marking the north-east angle of the said tract or parcel of land ; and thence, westwardly, along the south bank of the said River Saguenay, to the place of beginning.

Township of Mésy :

Proclamation of the 7th April, 1855.

All that tract or parcel of land bounded and abutted as follows, to wit : towards the north, by the township of Labarre ; towards the south, by the waste lands of the Crown ; towards the east, by the projected township of Plessis ; and towards the west, by the township of Caron. Beginning at a post planted on the west boundary line of the township of Plessis, and marking the south-eastern angle of the said township of Labarre ; thence,

miquement nord, 75 degrés ouest, 110 chaînes, plus ou moins, jusqu'à l'intersection du lac Kenogamichiche ; de là, dans une direction générale ouest, en longeant le dit lac Kenogamichiche, et en continuant sur la rivière des Aulnais jusqu'à son confluent avec la Belle Rivière ; et de là, dans une direction nord, vers le bas de la dite Belle Rivière, jusqu'à une borne définissant l'intersection de la ligne ouest du canton de Caron ; de là, le long de la dite ligne ouest du canton de Caron, sud, 15 degrés ouest, 788 chaînes, plus ou moins, jusqu'à un poteau et borne de pierre définissant l'angle sud-est du dit canton de Caron, et l'angle sud-ouest de la dite étendue ou compeau de terre ; de là, suivant la ligne latérale sud de la dite étendue ou compeau de terre, sud, 75 degrés est, 578 chaînes, 95 chaînons, plus ou moins, jusqu'à un poteau et borne de pierre définissant l'angle sud-ouest du dit canton de Plessis et l'angle sud-est de la dite étendue ou compeau de terre ; de là, suivant la ligne latérale est de la dite étendue ou compeau de terre, nord, 15 degrés est, 646 chaînes, 40 chaînons, plus ou moins, jusqu'au point de départ.

Canton de Signay :

Proclamation du 9 avril, 1866.

Cette étendue ou compeau de terre borné et limité comme suit : au nord-est, par la rivière Saguenay ; au sud-ouest, partie par la Belle Rivière et partie par la rivière des Aulnais ; au sud-est, par le canton de Labarre ; et au nord-ouest, par le Lac St. Jean. Commençant à un poteau et borne en pierre plantés sur la rive sud de la rivière Saguenay, et définissant l'angle nord-ouest du dit canton de Labarre et l'angle nord-est de la dite étendue ou compeau de terre ; de là, le long de la ligne extérieure ouest du dit canton de Labarre, sud, 16 degrés et 2 minutes ouest, astronomiquement, 767 chaînes, plus ou moins, jusqu'à l'intersection de la rivière des Aulnais susdite, à un poteau et borne en pierre définissant l'angle sud-ouest du dit cantou de Labarre et l'angle sud-est de la dite étendue ou compeau de terre ; de là, descendant la dite rivière des Aulnais, et sur la rive nord-est d'icelle, dans une direction nord-ouest, jusqu'à son confluent avec la Belle Rivière susdite ; de là, descendant la dite Belle Rivière et sur la rive nord-est d'icelle, dans une direction nord-ouest, jusqu'à sa décharge dans le Lac St-Jean ; de là, le long de la rive est du dit lac, dans une direction nord, jusqu'à l'issue appelée *Petite Décharge* de la rivière Saguenay, susdite ; et de là, descendant la dite rivière Saguenay, sur la rive sud d'icelle, et suivant ses sinuosités, dans une

along the south boundary line of the said township of Labarre, astronomically north, 75 degrees west, 110 chains, more or less, to the intersection of Lake Kenogamichiche; thence, in a general westerly direction, along the said Kenogamichiche and in continuation along the river des Aulnais, to its confluence with Belle Rivière ; and thence, northwardly, down the said Belle Rivière, to a post marking the intersection of the west line of the township of Caron ; thence, along the said west line of the township of Caron, south, 15 degrees west, 788 chains, more or less, to a post and stone boundary marking the south-eastern angle of the said township of Caron, and the south-west angle of the said tract or parcel of land ; thence, along the south outline of the said tract or parcel of land, south, 75 degrees east, 578 chains, 95 links, more or less, to a post and stone boundary marking the south-west angle of the said township of Plessis and the south-east angle of the said tract or parcel of land ; thence, along the east outline of the said tract or parcel of land, north, 15 degrees east, 646 chains, 40 links, more or less, to the place of beginning.

Township of Signay :

Proclamation of the 9th April, 1866.

That tract or parcel of land bounded and abutted as follows ; on the north-east, by the River Saguenay ; on the south-west, partly by Belle Rivière, and partly by the river des Aulnais ; on the south-east, by the township of Labarre ; and on the north-west, by the Lake St. John. Beginning at a post and stone boundary planted on the south bank of the river Saguenay, and marking the north-west angle of the township of Labarre aforesaid, and the north-east angle of the said tract or parcel of land ; thence, along the westerly outline of the said township of Labarre, south, 16 degrees and 2 minutes west, astronomically 767 chains, more or less, to the intersection of the river des Aulnais aforesaid, at a post and stone boundary marking the south-west angle of the said township of Labarre and the south-east angle of the said tract or parcel of land ; thence, down the said river des Aulnais, and on the north-east bank of the same, north-westwardly, to its confluence with the Belle Rivière aforesaid ; thence, down the said Belle Rivière and on the north-easterly bank of the same, north-westwardly, to its discharge into Lake St. John ; thence, along the east shore of the said lake, northwardly, to the outlet known as the *Petite Décharge* of the river Saguenay aforesaid ; thence, down the said River Saguenay, on the southerly

direction générale est, jusqu'au point de départ.

Canton Plessis :—Non arpenté.

MOINS : *Ces parties du canton de Caron comprises dans St. Jérôme, par Ordre en Conseil du 16 janvier, 1872 et du 28 juin, 1883.*

MOINS : *Cette partie du canton de Signay comprise dans Signay Sud et Sud-Ouest, par Ordre en Conseil du 27 juin, 1873, (aujourd'hui St. Gédéon).*

MOINS : *Ces parties des cantons de Signay et Labarre comprises dans St. Joseph d'Alma, par Ordre en Conseil du 11 décembre, 1878.*

MOINS : *Ces parties des cantons de Labarre et Mésy comprises dans le village de N. D. d'Hébertville par proclamation du 19 mars, 1881.*

MOINS : *Ces parties des cantons de Labarre et Signay comprises dans St. Bruno, par Ordre en Conseil du 26 mars, 1885.*

MOINS : *Le canton de Kenogami qui a été laissé dans le comté de Chicoutimi par 53 V. c. 2. Sanctionné le 2 avril, 1890.*

Paroisse de St. Epiphane.

Le canton de Viger :

Proclamation du 7 juin, 1831.

Une étendue ou compeau de terre borné au nord-ouest, partie par le fief Villeray et partie par le fief Lepare ; au sud-est, par le canton arpenté de Demers ; au nord-est, partie par le fief Isle Verte et partie par le canton arpenté de Denonville ; et au sud-ouest, par le canton de Whitworth. Commençant à un poteau et borne en pierre plantés sur la ligne sud-ouest du fief Isle Verte susdit, et définissant l'angle le plus à l'est du fief Villeray susdit, et l'angle nord-est de la dite étendue ou compeau de terrain ; de là, le long de la dite ligne sud-ouest du dit fief Isle Verte et en continuation le long de la ligne extérieure sud-ouest du canton de Denonville susdit, astronomiquement sud-est, 665 chaînes, 90 chaînons, plus ou moins, jusqu'à l'intersection de la ligne extérieure nord-ouest du canton de Demers susdit, à un poteau et borne en pierre définissant l'angle le plus à l'est de la dite étendue ou compeau de terrain ; de là, le long de la dite ligne extérieure nord-ouest du canton de Demers, sud, quarante-cinq degrés ouest, 648 chaînes, plus ou moins, jusqu'à l'intersection de la ligne extérieure nord-est du canton de Whitworth susdit, à un poteau et borne en pierre définissant l'angle le plus au sud de la dite étendue ou compeau de bank of the same, and following its sinuosities, in a general easterly direction, to the place of beginning.

Township Plessis :—Unsurveyed.

MINUS : *Those parts of the township of Caron comprised in St. Jérôme, by Orders in Council of the 16th January, 1872 and of the 28th June, 1883.*

MINUS : *That part of the township of Signay comprised in Signay South and South-West by Order in Council of the 27th June, 1873, (now St. Gédéon.)*

MINUS : *Those parts of the townships of Signay and Labarre comprised in St. Joseph d'Alma, by Order in Council of the 11th December, 1878.*

MINUS : *Those parts of the townships of Labarre and Mésy comprised in the village of N. D. d'Hébertville, by proclamation of the 19th March, 1881.*

MINUS : *Those parts of the townships of Labarre and Signay comprised in St. Bruno, by Order in Council of the 26th March, 1885.*

MINUS : *The township of Kenogami which was left within the county of Chicoutimi by 53 V. c. 2. Assented to the 2nd April, 1890.*

Parish of St. Epiphane.

The township of Viger :

Proclamation of the 7th June, 1831.

A tract or parcel of land bounded towards the north-west, partly by the fief Villeray and partly by the fief Lepare ; towards the south-east, by the surveyed township of Demers ; towards the north-east, partly by the fief Isle Verte and partly by the surveyed township of Denonville ; and towards the south-west, by the township of Whitworth. Beginning at a post and stone boundary planted on the south-west line of the fief Isle Verte aforesaid, and marking the easternmost corner of the fief Villeray aforesaid, and the north-eastern corner of the said tract or parcel of land ; thence, along the said south-west line of the said fief Isle Verte and in continuation along the south-west outline of the township of Denonville aforesaid, astronomically south-east, 665 chains, 90 links, more or less, to the intersection of the north-west outline of the township of Demers aforesaid, at a post and stone boundary marking the easternmost angle of the said tract or parcel of land ; thence, along the said north-west outline of the township of Demers, south, 45 degrees west, 648 chains, more or less, to the intersection of the north-east outline of the township of Whitworth aforesaid, at a post and stone boundary marking the southernmost

terrain ; de là, le long de la dite ligne extérieure nord-est du dit canton de Whitworth, nord, 45 degrés ouest, 727 chaînes, 20 chaînons, plus ou moins, jusqu'à l'intersection de l'arrière ligne du fief Leparc susdit, à un poteau et borne en pierre définissant l'angle le plus à l'ouest de la dite étendue ou compeau de terrain ; de là, le long de la dite arrière ligne du fief Leparc, nord, 32 degrés 42 minutes est, 361 chaînes, plus ou moins, jusqu'à l'intersection de la ligne extérieure sud-ouest du fief Villeray ; et de là, dans une direction est, le long de l'arrière ligne du dit fief Villeray, jusqu'au point de départ.

Organisé le 1er juillet, 1855.—18 V. c. 100.

MOINS :*Cette partie comprise dans St. Francois-Xavier, par proclamation du 26 décembre, 1870 et par Ordre en Conseil approuvé le 19 novembre,1872.*

MOINS :*Cette partie comprise dans St. Paul de la Croix, par proclamation du 8 septembre, 1870 et par Ordre en Conseil approuvé le 19 novembre,1872.*

Paroisse civile ou limites actuelles :

Proclamation du 20 mai, 1871.

Bornée vers le nord, partie par la paroisse de St. Jean-Baptiste de l'Isle Verte telle qu'érigée par décret canonique du douze mai mil huit cent vingt-huit, et partie par la paroisse de St. Arsène, érigée par décret canonique du premier décembre mil huit cent quarante-six ; vers l'est, partie par la dite paroisse de St. Jean-Baptiste de l'Isle Verte et partie par la paroisse de St. Paul de la Croix, érigée canoniquement par décret du deux mars dernier ; vers le sud, partie le long du fronteau sud de la réserve des sauvages, par la dite paroisse de St. Paul de la Croix. depuis la ligne de division entre le canton de Viger et le canton de Denonville jusqu'à la ligne qui sépare le lot quarante-cinq du lot quarante-six dans le dit canton de Viger, partie par le fronteau ou ligne qui sépare le quatrième rang du dit canton de Viger du cinquième rang, c'est-à-dire, par la paroisse de St. François-Xavier, érigée canoniquement par décret du trente mai dernier (1870) ; vers l'ouest, par la paroisse de St. Modeste de Whitworth, telle qu'érigée par décret canonique du trois septembre mil huit cent cinquante-six.

angle of the said tract or parcel of land; thence, along the said north-east outline of the township of Whitworth; north, 45 degrees west, 727 chains, 20 links, more or less, to the intersection of the rear line of the fief Leparc aforesaid, at a post and stone boundary marking the westernmost angle of the said tract or parcel of land ; thence, along the said rear line of the fief Leparc, north, 32 degrees 42 minutes east, 361 chains, more or less, to the intersection of the south-west outline of the fief Villeray ; and thence, eastwardly, along the rear line of the said fief Villeray, to the place of beginning.

Organized the 1st July, 1855.—18 V. c. 100.

MINUS : *That part comprised in St. Francois-Xavier, by proclamation of the 26th December, 1870 and by Order in Council approved on the 19th November,* 1872.

MINUS : *That part comprised in St. Paul de la Croix, by proclamation of the 8th of September,* 1870 *and by Order in Council approved the 19th of November,* 1872.

Civil parish or actual limits :

Proclamation of the 20th May, 1871.

Bounded towards the north, partly by the parish of Saint Jean-Baptiste de l'Isle Verte, as erected by canonical decree of the twelfth day of May, one thousand eight hundred and twenty-eight, and partly by the parish of Saint Arsène, erected by canonical decree of the first day of December, one thousand eight hundred and forty-six ; towards the east, partly by the said parish of St. Jean-Baptiste de l'Isle Verte and partly by the parish of St. Paul de la Croix, canonically erected by decree of the second day of March last ; towards the south, partly along the south outline of the Indian Reserve, by the said parish of Saint Paul de la Croix, from the line of division between the township of Viger and the township of Denonville, as far as the line which separates the lot number forty-five from the lot number forty-six in the said township of Viger, partly by the range line which separates the fourth range of the said township of Viger from the fifth range that is to say : by the parish of Saint François-Xavier, canonically erected by decree of the thirtieth day of May last (1870); towards the west, by the parish of Saint Modeste de Whitworth, as erected by canonical decree of the third day of September, one thousand eight hundred and fifty-six.

Annexion :

Détachée de St. François-Xavier.

Proclamation du 22 avril, 1892.

Les lots depuis No. 1 jusqu'à No. 45 inclusivement dans les 6e et 7e rangs du canton Viger et les lots depuis le No. 5 jusqu'au No. 45 tous deux inclus dans le 5e rang du même canton.

Ordre en Conseil approuvé le 20 mars, 1894.

Municipalite du Havre-aux-Maisons.

La municipalité du Havre-aux-Maisons comprendra l'Ile Allright, l'Ile Wolfe, la Grosse Isle, l'Isle Coffin, l'Ile Bryon et les rochers appelés " Rochers aux Oiseaux.

37 V. C. 43 SANCTIONNE LE 28 JANVIER 1874.

MOINS : *Cette partie comprise dans la municipalité de la Grosse-Ile, par Ordre en Conseil du 19 novembre*, 1892.

Municipalite de l'Etang du Nord.

La municipalité de l'Etang du Nord comprendra l'île du Cap aux Meules, (Grindstone Island.)

37 V. C. 43 SANCTIONNE LE 28 JANVIER 1874.

Municipalite du Havre Aubert.

La municipalité du Hâvre Aubert comprendra l'île Amherst, l'île d'Entrée et l'île appelée " le Corps Mort."

37 V. C. 43 SANCTIONNE LE 28 JANVIER 1874.

St-Joseph d'Alma.

Détachée partie de la municipalité d'Hébertville.

Le territoire comprenant : 1o. toute l'île d'Alma ; 2o. les rangs 7, 8 et 9 du canton de Signay ; 3o. le rang Saguenay, dans le canton de Labarre ; 4o. dans les rangs 4, 5, 6 et 7 du canton de Labarre, les lots depuis le No. 26, inclusivement, jusqu'au No. 37 aussi inclusivement :

Approuvé par Ordre en Conseil le 11 décembre, 1878.

Annexation :

Detached from St. François-Xavier.

Proclamation of the 22nd April, 1892.

Lots from No. 1 to No. 45 inclusive in the 6th and 7th ranges of the township of Viger, and the lots from No. 5 to 45 both inclusive in the 5th range of the same township.

Order in Council approved on the 20th March, 1894.

Municipality of House Harbour.

The municipality of House Harbour shall include Allright Island, Wolfe Island, Island of Grosse Isle, Coffin Island, Bryon Island and the rocks called " Bird Rocks."

37 V. C. 43 ASSENTED TO THE 28TH JANUARY 1874.

MINUS : *That part comprised in the municipality of Grosse-Ile, by Order in Council of the 19th November*, 1892.

Municipality of l'Etang du Nord.

The municipality of l'Etang du Nord shall include Grindstone Island.

37 V. C. 43 ASSENTED TO THE 28TH JANUARY 1874.

Municipality of Aubert Harbour.

The municipality of Aubert Harbour, shall include Amherst Island, Entry Island and the island called " Dead Man's Island."

37 V. C. 43 ASSENTED TO THE 28TH JANUARY 1874.

St. Joseph d'Alma.

Detached partly from the municipality of Hebertville.

The territory comprising : 1o. the whole island of Alma ; 2o. the ranges 7, 8 and 9 of the township of Signay ; 3o. the range Saguenay, in the township of Labarre ; 4o. in the ranges 4, 5, 6 and 7 of the township of Labarre, the lots from number 26 inclusively, to number 37 also inclusive :

Approved by Order in Council on the 11th December, 1878.

Description de la paroisse civile :

Proclamation du 18 aout, 1884.

1. Toute l'Isle d'Alma, située à l'entrée de la décharge du lac St-Jean.

2. Dans le canton de Signay, les lots depuis le numéro douze jusqu'au numéro trente-cinq inclusivement, de chacun des rangs septième, huitième et neuvième.

3. Dans le canton de Labarre, tout le rang Saguenay et les lots depuis le numéro vingt-six jusqu'au lot trente-sept inclusivement, de chacun des rangs (du 4ème au 10ème inclusivement) qui viennent aboutir au dit rang Saguenay.

La dite paroisse, qui couvre une étendue d'environ quarante-cinq milles carrés, est bornée vers le nord, par la Grande Décharge et la rivière Saguenay ; vers l'est, par la ligne de division entre Labarre et Kénogami; vers le sud, par la ligne qui sépare les lots No. 25 des lots No. 26 dans les quatrième, cinquième, sixième, septième, huitième, neuvième et dixième rangs du canton de Labarre, et aussi par le fronteau entre les rangs sixième et septième de Signay ; enfin à l'ouest, par la ligne qui sépare le dixième rang du dit canton de Signay d'avec les septième, huitième et neuvième rangs de ce même canton, et par le lac St-Jean.

Municipalite des Trois-Pistoles.

COMPRENANT

la paroisse de N. D. des Neiges.

Proclamation du 12 février, 1885.

La paroisse devra comprendre une étendue de territoire de neuf milles de front sur six milles de profondeur, comprenant la seigneurie entière des Trois-Pistoles, et trois milles de front sur six milles adjacents et la susdite seigneurie vers le sud-ouest et faisant partie de la seigneurie accordée à Nicolas Rioux ; la dite paroisse bornée d'un côté, vers le sud-ouest, à la seigneurie Villeray ou Dartigny ; d'autre côté, vers le nord-est, à la ligne qui sépare les trois milles du reste de la dite seigneurie accordée à Nicolas Rioux, et jusqu'à la profondeur de la dite paroisse ; par-devant, vers le nord-ouest, au fleuve St-Laurent, en y ajoutant les îles et îlets qui pourraient se trouver vis-à-vis la dite paroisse ; et par derrière, en profondeur, partie, à la ligne qui sépare la dite seigneurie des Trois-

Description of the civil parish :

Proclamation of the 18th August, 1884.

1. The whole of the Island of Alma, at the opening of the discharge of the Lake St. Jean.

2. In the township of Signay, the lots from number twelve to number thirty-five inclusive, of each of the seventh, eighth and ninth ranges.

3. In the township of Labarre, the whole of the Saguenay range and the lots from number twenty-six to number thirty-seven inclusive, of each of the ranges (from the 4th to the 10th inclusive), which are bounded by the said Saguenay range.

The said parish, which covers an extent of about forty-five square miles, is bounded northwardly by the *Grande Décharge* and the river Saguenay ; eastwardly, by the division line between Labarre and Kenogami; southwardly, by the line which separates lots No. 25 from lots No. 26, in the fourth, fifth, sixth, seventh, eighth, ninth and tenth ranges of the township of Labarre, and also by the frontal between the sixth and seventh ranges of Signay ; finally to the west, by the line which separates the tenth range of the said township of Signay from the seventh, eighth and ninth ranges of the same township, and by the Lake St. Jean.

Municipality of Trois-Pistoles.

BEING

the parish of N. D. des Neiges.

Proclamation of the 12th February, 1885.

The parish to comprise an extent of territory of nine miles in front by six miles in depth, containing the whole of the seigniory of Trois-Pistoles, and three miles in front by six miles in depth, adjoining the aforesaid seigniory towards the south-west part of the seigniory granted to Nicolas Rioux ; the said parish bounded on one side, towards the south-west by the seigniory Villeray or Dartigny ; on the other side, towards the north-east, by the line that divides the said three miles from the remainder of the said seigniory granted to Nicolas Rioux, to the depth of the said parish ; in front, towards the north-west, by the river St. Lawrence, including also the isles and islets that may be opposite the said parish : and in the rear, towards the depth, partly by the line that

Pistoles des terres de la Couronne, prolongée jusqu'à la ligne nord-est de la dite paroisse.

PLUS : *Le territoire en arrière d'icelle borné au nord-est, par une ligne tirée vers le sud-est de l'angle sud-est de la dite paroisse ; et au sud-ouest, par la municipalité de l'Isle Verte.*

PROCLAMATION DU 18 JUIN, 1845.

N.B. Le territoire annexé par proclamation du 18 juin, 1845, a été érigé en cantons.

MOINS : *Cette partie comprise dans St-Eloi, par proclamation du 13 juin, 1818.*

MOINS : *Cette partie comprise dans Ste-Françoise, par proclamation du 6 décembre, 1873.*

La paroisse de N.-D. de Laterriere.

Détachée de la municipalité du canton de Chicoutimi.

Proclamation du 8 mars, 1859.

Sera bornée comme suit : vers le nord-ouest partie par le canton de Jonquière et partie par le canton de Lartigue ; vers le sud-ouest, par le dit canton de Lartigue ; vers le sud-est, partie par le canton Simon et partie par la ligne qui sépare le premier rang du canton de Bagot d'avec le 2d, depuis le dit canton Simon jusqu'à la ligne qui sépare le 17e du 16e lot du dit canton de Bagot ; au nord-est, partie par la dite ligne de division entre les dits 17e et 16e lots du dit canton, et partie par la ligne qui sépare les mêmes lots dans les 1r et 2e rangs du dit canton de Chicoutimi d'avec le dit premier rang du canton de Bagot, jusqu'au 3e rang du dit canton de Chicoutimi ; de là, vers le nord-est, en suivant la ligne qui sépare le dit 3e rang d'avec le 2e dans le dit canton de Chicoutimi, jusqu'à la ligne qui sépare le 14e lot d'avec le 13e dans le dit 3e rang ; de là, au nord-ouest, en suivant la dite ligne de division entre les dits 14e et 13e lots, dans les 3e, 4e et 5e rangs du dit canton de Chicoutimi, jusqu'au 6e rang du dit canton ; de là, vers le sud-ouest, en suivant la ligne qui sépare le dit 6e rang d'avec le 5e, aussi dans le dit canton, jusqu'à la ligne qui sépare le dit canton d'avec le dit canton de Laterrière ; de là, vers le nord-ouest, en suivant la dite ligne de division, entre les dits cantons de Chicoutimi et Laterrière, jusqu'au canton de Jonquière.

divides the said seigniory of Trois-Pistoles from the Crown lands, and extending to the north-east line of the said parish.

PLUS : *The territory in rear thereof bounded on the north-east, by a line drawn towards the south-east from the south-east angle of the said parish ; and on the south-west, by the municipality of l'Isle Verte.*

PROCLAMATION OF THE 18TH JUNE, 1845.

N. B. The territory annexed by proclamation of the 18th June, 1845, has been erected into townships.

MINUS : *That part comprised in St. Eloi, by proclamation of the 13th June, 1818.*

MINUS : *That part comprised in Ste. Francoise, by proclamation of the 6th December, 1873.*

The Parish of N.-D. de Laterriere.

Detached partly from the municipality of Chicoutimi.

Proclamation of the 8th March, 1859.

Shall be bounded as follows : towards the north-west, partly by the township of Jonquière and partly by the township of Lartigue ; towards the south-west, by the said township of Lartigue ; towards the south-east, partly by the township of Simon and partly by the line which separates the first range of the township of Bagot from the 2nd, from the said township Simon to the line which separates the 17th from the 16th lot in the said township of Bagot ; towards the north-east, partly by the said line of separation between the said 17th and 16th lots of the same township, and partly by the line which separates the same lots in the first and second ranges of the said township of Chicoutimi from the said first range of the township of Bagot, to the 3rd range of the said township of Chicoutimi ; thence, towards the north-east, following the line which separates the said 3rd range from the 2nd in the said township of Chicoutimi, to the line which separates the 14th lot from the 13th in the said 3rd range ; thence, towards the north-west, following the said line of separation, between the said 14th and 13th lots in the 3rd, 4th and 5th ranges of the said township of Chicoutimi to the 6th range of the said township ; thence, towards the south-west, following the line which separates the said 6th range from the 5th, also in the said township, to the line which separates the said township from the said township of Laterrière, thence, towards the north-west, following the said line of separation between the said townships of Chicoutimi and Laterrière, to the township of Jonquière.

MOINS : *Cette partie comprise dans la paroisse de St-Dominique de Jonquière, par 34 V. c. 8, Sanctionné le 24 décembre*, 1870.

Approuvé par Ordre en Conseil le 28 décembre, 1882.

Municipalite de St. Felicien.

Détachée de la municipalité de St. Prime.

Tout le territoire comprenant : 1o. La partie du canton d'Ashuapmouchouan, de la rivière à l'Ours jusqu'au canton de Demeulles ; 2o. Tout le canton de Demeulles ; 3o. Tout le canton de Dufferin ; 4o. Tout le canton de Normandin ; 5o. Tout le canton de Parent, excepté les 3e et 4e rangs d'icelui, depuis le lot No. 54 jusqu'au lac Saint-Jean, laquelle partie du dit canton restera attachée à la municipalité de Saint-Prime.

Approuvé par Ordre en Conseil le 12 mars, 1881.

Canton de Demeulles :

Proclamation du 21 mai, 1864.

Une étendue ou compeau de terrain borné comme suit, savoir : au nord-est, par la rivière Ashuapmouchouan ; au sud-ouest et nord-ouest, par les terres non-subdivisées de la Couronne ; au sud-est, par le canton d'Ashuapmouchouan. Commençant à un poteau et borne en pierre plantés sur la rive sud-ouest de la dite rivière Ashuapmouchouan, et définissant l'angle le plus au nord du canton d'Ashuapmouchouan susdit, et l'angle le plus à l'est de la dite étendue ou compeau de terrain ; de là, le long de la dite ligne extérieure nord-ouest du dit canton d'Ashuapmouchouan, sud, 53 degrés ouest, astronomiquement, 523 chaînes, 20 chaînons, plus ou moins, jusqu'à un poteau et borne en pierre, définissant l'angle le plus à l'ouest du dit canton d'Ashuapmouchouan, et l'angle le plus au sud de la dite étendue ou compeau de terrain ; de là, nord, 37 degrés ouest, 641 chaînes, 23 chaînons, plus ou moins, jusqu'à un poteau et borne en pierre définissant l'angle le plus à l'ouest de la dite étendue ou compeau de terrain ; de là, nord, 53 degrés est, 603 chaînes et 5 chaînons, plus ou moins, jusqu'à la rivière Ashuapmouchouan susdite, à un poteau et borne en pierre définissant l'angle le plus au nord de la dite étendue ou compeau de terrain ; et de là, le long de la rive sud-ouest de la dite rivière Ashuapmouchouan, et suivant ses sinuosités, dans une direction sud-est, jusqu'au point de départ.

MINUS : *That part comprised in the parish of St-Dominique de Jonquière, by 34 V. c. 8, Assented to the 24 December*, 1870.

Approved by Order in Council on the 28th December, 1882.

Municipality of St. Felicien.

Detached from the municipality of St. Prime.

The whole territory comprising : 1o. That part of the township of Ashuapmouchouan, from the river à l'Ours to the township of Demeulles; 2o. The whole township of Demeulles ; 3o. The whole township of Dufferin ; 4o. The whole township of Normandin ; 5o. The whole township of Parent, except the 3rd and 4th ranges of the same, from the lot No. 54 to Lake Saint John, which part of the said township shall remain attached to the municipality of Saint Prime.

Approved by Order in Council on the 12th March, 1881.

Township of Demeulles :

Proclamation of the 21st May, 1864.

A tract or parcel of land bounded and abutted as follows, that is to say : to the north-east, by the river Ashuapmouchouan ; to the south-west and north-west, by the unsubdivided lands of the Crown ; and to the south-east, by the township of Ashuapmouchouan. Beginning at a post and stone boundary planted on the south-west bank of the said river Ashuapmouchouan and marking the northernmost angle of the township of Ashuapmouchouan aforesaid, and the easternmost angle of the said tract or parcel of land ; thence, along the north-west outline of the said township of Ashuapmouchouan, south, 53 degrees west, astronomically, 523 chains. 20 links, more or less, to a post and stone boundary marking the westernmost angle of the said township of Ashuapmouchouan, and the southernmost angle of the said tract or parcel of land ; thence, north, 37 degrees west, 641 chains, 23 links, more or less, to a post and stone boundary marking the westernmost angle of the said tract or parcel of land ; thence, north, 53 degrees east, 603 chains and 5 links, more or less, to the river Ashuapmouchouan aforesaid, at a post and stone boundary marking the northernmost angle of the said tract or parcel of land ; and thence, along the south-west bank of the said river Ashuapmouchouan, and following its sinuosities, south-eastwardly, to the place of beginning.

N. B. Le canton de Dufferin n'est pas érigé.

MOINS : *A l'exception du premier rang qui reste dans St-Félicien et cette partie des 3e et 4e rangs comprise dans St. Prime tout le canton de Parent érigé en municipalité sous le nom de St-Méthode, par Ordre en Conseil du 26 mars*, 1885.

MOINS : *Le canton Normandin compris dans la municipalité des cantons unis de Normandin et Albanel, par Ordre en Conseil approuvé le 18 avril*, 1890.

La paroisse de St. Fulgence.

Détachée partie du canton Tremblay et partie de Bagot.

34 V. C. 8 SANCTIONNE LE 24 DECEMBRE 1870.

Se compose de tout le canton Harvey et une partie du canton Tremblay, et est bornée comme suit, savoir : vers le nord-ouest, à la rivière Valin ; vers le nord-est, à la ligne limitant la profondeur des dits cantons Harvey et Tremblay ; vers le sud-est, par le canton de St-Germain ; et vers le sud-ouest, par la rivière Saguenay.

Approuvé par Ordre en Conseil le 26 décembre, 1872.

Canton Harvey :

Proclamation du 16 septembre, 1848.

Borné et limité comme suit, savoir : au sud-ouest, par la rivière Saguenay ; au nord-ouest, par le canton de Tremblay ; au nord-est et au sud-est, par les terres vacantes de la Couronne. Partant de la rive nord du Saguenay, à un poteau et borne en pierre érigés pour le coin le plus au sud-ouest du canton de Harvey (érigé par les présentes) et le coin le plus au sud-ouest du dit canton de Tremblay ; de là, longeant la ligne de division entre le dit canton de Tremblay et la dite étendue ou partie de terre, nord, 15 degrés est astronomique, 552 chaînes, 70 chaînons, plus ou moins, jusqu'à un poteau et borne en pierre, formant le coin le plus au nord-ouest de la dite étendue ou partie de terre ; de là, sud, 75 degrés est astronomique, 720 chaînes, plus ou moins, jusqu'à un poteau et borne en pierre, formant le coin le plus au nord-est de la dite étendue de terre ; de là, sud astronomique, 15 degrés ouest, 604 chaînes, 83 chaînons, plus ou moins, jusqu'à la rivière Saguenay ; de là, vers l'ouest, le long de la rive de la dite rivière Saguenay, suivant qu'elle détourne et serpente, au point de départ.

N. B. The township of Dufferin is not erected.

MINUS : *Excepting the 1st range which remains in St. Félicien, and that part of the 3rd and 4th ranges comprised in St. Prime the whole of the township of Parent erected in to municipality under the name of St. Méthode, by Order in Council of the 26th March*, 1885.

MINUS : *The township of Normandin comprised in the municipality of the united townships of Normandin and Albanel, by Order in Council approved on the 18th April*, 1890.

The parish of St. Fulgence.

Detached partly from the township Tremblay.

34 V. C. 8 ASSENTED TO THE 24TH DECEMBER 1870.

Formed of the whole of the township Harvey, and a portion of the township Tremblay, and shall be bounded as follows, to wit : to the north-west, by the river Valin ; to the north-east, by the depth line of townships Harvey and Tremblay aforesaid ; to the south-east, by the township St. Germain, and to the south-west, by the river Saguenay.

Approved by Order in Council on the 26th December, 1872.

Township Harvey :

Proclamation of the 16th September, 1848.

Bounded and abutted as follows to wit : on the south-west, by the River Saguenay ; on the north-west, by the township of Tremblay ; on the north-east and south-east, by waste lands of the Crown. Beginning on the north bank of the Saguenay, at a post and stone boundary erected for the south-westernmost corner of the township of Harvey (hereby erected) and the south-easternmost corner of the said township of Tremblay ; thence, running along the division line between the said township of Tremblay and the said tract or parcel of land, astronomically north, 15 degrees east, 552 chains, 70 links, more or less, to a post and stone boundary, forming the north-westernmost corner of the said tract or parcel of land ; thence, astronomically south, 75 degrees east, 720 chains, more or less, to a post and stone boundary forming the north-easternmost corner of the said tract of land ; thence, astronomically south, 15 degrees west, 604 chains, 83 links, more or less, to the River Saguenay ; thence, westwardly, along the bank of the said River Saguenay as it winds and turns, to the place of beginning.

La municipalite de la paroisse de St-Prime.

Détachée de la municipalité de Roberval.

Composée des cantons de Parent, Demeulles, Ashuapmouchouan et des 10 premiers lots des 1er, 2e, 3e, 4e, 5e et 6e rangs du canton Ouiatchouan.

Approuvé par Ordre en Conseil le 16 janvier, 1872.

Canton Ashuapmouchouan :

Proclamation du 6 mai, 1864.

Une étendue ou compeau de terre borné et limité comme suit, savoir : au nord-est, par la rivière Ashuapmouchouan ; au sud-ouest, par les terres non subdivisées de la Couronne; au nord-ouest, par le canton projeté de Demeulles ; et au sud-est, par la réserve des Sauvages de Ouiatchouan.

Commençant à un poteau et borne en pierre plantés sur la rive sud-ouest de la dite rivière Ashuapmouchouan, à sa décharge dans le lac St-Jean, et définissant l'angle le plus au nord de la dite réserve des Sauvages, et l'angle le plus à l'ouest de la dite étendue ou compeau de terre ; de là, sud, 53 degrés ouest, astronomiquement, 826 chaînes, plus ou moins, jusqu'à un poteau et borne en pierre définissant l'angle le plus au sud de la dite étendue ou compeau de terre ; de là, nord, 37 degrés ouest, 640 chaînes, plus ou moins, jusqu'à un poteau et borne en pierre définissant l'angle le plus à l'ouest de la dite étendue ou compeau de terre ; de là, nord, 53 degrés est, 523 chaînes, 20 chaînons, plus ou moins, jusqu'à la rivière Ashuapmouchouan susdite, à un poteau et borne en pierre définissant l'angle le plus au nord de la dite étendue ou compeau de terre ; de là, le long de la dite rivière Ashuapmouchouan et suivant ses sinuosités, dans une direction sud-est, jusqu'au point de départ.

MOINS : *Ces parties des cantons d'Ashuapmouchouan et Parent, et le canton de Demeulles, Dufferin et Normandin compris dans St-Félicien, par Ordre en Conseil du 12 mars, 1881.*

La paroisse de St-Jerome.

Détachée des municipalités d'Hébertville et de Roberval,

34 V. C. 8 SANCTIONNE LE 24 DECEMBRE 1870.

Se compose d'une partie des cantons Méta-

The municipality of the parish of St. Prime.

Detached from the municipality of Roberval.

Composed of the townships of Parent, Demeulles Ashuapmouchouan and the first 10 lots of the 1st, 2d, 3d, 4th, 5th and 6th ranges of the township of Ouiatchouan.

Approved by Order in Council on the 16th January, 1872.

Township of Ashuapmouchouan :

Proclamation of the 6th May, 1864.

A tract or parcel of land bounded and abutted as follows, to Wit : to the north-east, by the River Ashuapmouchouan ; to the south-west, by unsubdivided lands of the Crown ; to the north-west, by the projected township of Demeulles ; and to the south-east, by the Indian reserve of Ouiatchouan.

Beginning at a post and stone boundary planted on the south-west bank of the said River Ashuapmouchouan, at its discharge into Lake St. John, and marking the northernmost corner of the said Indian reserve, and the westernmost corner of the said tract or parcel of land ; thence, south, 53 degrees west, astronomically, 826 chains, more or less, to a post and stone boundary marking the southernmost corner of the said tract or parcel of land ; thence, north, 37 degrees west, 640 chains, more or less, to a post and stone boundary marking the westernmost corner of the said tract or parcel of land ; thence, north, 53 degrees east, 523 chains, 20 links, more or less, to the River Ashuapmouchouan aforesaid, at a post and stone boundary marking the northernmost corner of the said tract or parcel of land ; thence, along the said River Ashuapmouchouan, and following its sinuosities south-eastwardly, to the place of beginning.

MINUS : *Those parts of the townships of Ashuapmouchouan and Parent, and all the townships Demeulles, Dufferin and Normandin comprised in St. Félicien, by Order in Council of the 12th March, 1881,*

The parish of St. Jerome.

Detached from the municipalities of Hébertville and Roberval.

34 V. C. 8 ASSENTED TO THE 24TH DECEMBER 1870.

Comprises part of the townships of Méta-

betchouan et Caron, situés dans les comté et district de Chicoutimi, comprenant en moyenne une étendue de territoire d'environ sept milles et demi de front sur environ six milles de profondeur, bornée comme suit, savoir : vers le nord-ouest et le nord, par le lac St-Jean et la Belle Rivière ; vers l'est, partie par la ligne qui sépare le cinquante-quatrième lot du cinquante-cinquième dans le rang A du canton Caron, partie par la ligne qui sépare le cinquante-septième lot du cinquante-huitième dans les rangs nord et sud situés au sud du dit rang A, partie par la ligne qui sépare le vingt-quatrième lot du vingt-cinquième dans les premier, second, troisième et quatrième rangs du dit canton Caron ; vers le sud, partie par la ligne qui sépare le quatrième rang du cinquième dans le même canton, et partie par la ligne qui sépare le second rang du troisième dans le dit canton Métabetchouan ; vers l'ouest, par la rivière Métabetchouan ; laquelle se décharge dans le dit lac St-Jean.

Approuvé par Ordre en Conseil, le 16 janvier, 1872.

Annexion :

Détachée d'Hébertville.

Les troisième, quatrième, cinquième, sixième et septième rangs, du canton Métabetchouan, à prendre à l'est, à la ligne entre les cantons Métabetchouan et Caron, à se rendre à l'ouest, à la rivière Métabetchouan, et les cinquième, sixième, septième, huitième et neuvième rangs du canton Caron, à prendre à l'est de la ligne entre les lots vingt-quatre et vingt-cinq des dits rangs, à se rendre à l'ouest, à la ligne entre les dits cantons Caron et Métabetchouan, sont annexés à la municipalité de St-Jérôme.

Approuvé par Ordre en Conseil, le 28 juin, 1883.

Municipalite de St. Joachim.

Edits et ordonnances, du 3 mars, 1722.

ST. JOACHIM.—L'étendue de la paroisse située en la seigneurie de la Côte de Beaupré, sera d'une lieue et demie, à prendre depuis le Cap Tourmente en remontant le long du fleuve, jusqu'à la Grande Rivière qui sépare cette paroisse de celle de Sainte-Anne, ensemble des profondeurs de la dite partie de seigneurie.

betchouan and Caron, in the county and district of Chicoutimi, comprising a tract of land of about seven miles and a half in front, with an average depth of about six miles, bounded as follows, that is to say : on the north-west and north, by lake St. John and *la Belle Rivière ;* on the east, partly by the line which separates the fifty-fourth from the fifty-fifth lot, in range A, of the township of Caron, partly by the line which separates the fifty-seventh from the fifty-eighth lot, in the north and south ranges, situate to the south of the said range A, partly by the line which separates the twenty-fourth from the twenty-fifth lot in the first, second, third and fourth ranges of the said township of Caron ; on the south, partly by the line which separates the fourth from the fifth range in the said township, and partly by the line which separates the second from the third range, in the said township of Metabetchouan ; on the west, by the river Metabetchouan, which discharges itself into lake St. John.

Approved by Order in Council, on the 16th January, 1872.

Annexation :

Detached from Hébertville.

The third, fourth, fifth, sixth and seventh ranges of the township of Metabetchouan, commencing from the east, to the line between the townships Metabetchouan and Caron, continuing westerly, to the river Metabetchouan, and the fifth, sixth, seventh, eighth and ninth ranges of the township of Caron, commencing from the east to the line between lots twenty-fourth and twenty-fifth of the said range, running westerly to the line between the said townships Caron and Metabetchouan, are annexed to the municipality of St. Jérôme.

Approved by Order in Council, on the 28th June, 1883.

Municipality of St-Joachim.

Edicts and ordinances of the 3rd March, 1722.

ST-JOACHIM.—The extent of the parish situate in the seigniory of La Côte de Beaupré, shall be a league and a half, to be reckoned from Cape Tourmente, ascending along the river St-Lawrence, to the Grand-River which separates this parish from that of Ste-Anne, together with the extent in depth of that part of the said seigniory.

MOINS : *Cette partie d'icelle qui se trouve au nord et à l'ouest de la rivière Ste-Anne et formant une étendue de terre communément appelée la paroisse de St-Féréol.*

PROCLAMATION DU 18 JUIN 1845.

MOINS : *Cette partie comprise dans St-Tite des Caps, par 36 V. c. 41.*

La paroisse de St Tite des Caps.

Toute cette partie de la paroisse de Saint-Joachim, bornée comme suit : vers le sud-ouest, par la terre ou ligne dite des Renaud, à partir de la Cime du Cap communément appelé les falaises, en prolongeant la dite ligne des Renaud jusqu'à la rivière Ste-Anne ; vers le nord-est, par la ligne qui sépare les comtés de Montmorency et de Charlevoix ; vers le nord-ouest, partie par la rivière Ste. Anne, depuis le prolongement de la ligne dite des Renaud, jusqu'au point où la dite rivière Sainte-Anne reçoit la rivière du lac à l'Equerre, et partie par la dite rivière à l'Equerre, jusqu'à la ligne du comté ; vers le nord-est, par le trait-quarré sud-est des concessions St. Pierre, Abraham et Pierre Filion, Louis Simard, et par les falaises jusqu'à la ligne dite des Renaud.

36 V. C. 41 SANCTIONNE LE 24 DECEMBRE, 1872.

La paroisse de St. Pierre de la Pointe aux Esquimaux.

Cette partie de la seigneurie de Mingan, comprenant une étendue de territoire d'environ cinq milles de front sur trois milles de profondeur, comprenant les îles en face et situées près des rives nord du golfe St. Laurent, à l'exception de l'île d'Anticosti, le tout borné comme suit : au sud, par le fleuve Saint-Laurent ; à l'ouest, par une ligne droite de trois milles de longueur, partant de la Pointe-aux-Morts dans une direction nord-est sud-ouest ; à l'est, par une autre ligne droite aussi de trois milles de longueur, partant de l'embouchure de la rivière des Caps Blancs dans la même direction que la limite ouest ; au nord, par une ligne droite, rencontrant, à la profondeur susdite, les deux lignes ci-dessus mentionnées.

36 V. C. 30 SANCTIONNE LE 24 DECEMBRE, 1872.

N. B. Ce conseil a les mêmes pouvoirs qu'un conseil de comté. Art. 1081 Code Municipal.

MINUS : *That part thereof which lies to the north and to the west of the river Ste-Anne and forming a tract of land commonly called the parish of St. Féréol.*

PROCLAMATION OF THE 18TH JUNE 1845.

MINUS : *That part comprised in St. Tite des Caps, by 36 V. c. 41.*

The parish of St. Tite des Caps.

All that part of the parish of St. Joachim, bounded as follows : towards the south-west, by the land or line called des Renaud, starting from the Cime du Cap, commonly known as the "cliffs," by prolonging the said line des Renaud to the River St. Anne ; towards the north-east, by the line of division between the counties of Montmorency and Charlevoix ; towards the north-west, partly by the River Ste. Anne, from the prolongation of the said line des Renaud, to the point where the River of Lac à l'Equerre flows into the River Ste. Anne, and partly by the said River à l'Equerre, to the county line ; towards the north-east, by the south-east division line of the concessions St. Pierre, Abraham and Pierre Filion, Louis Simard, and by the cliffs as far as the said line called des Renaud.

36 V. C. 41 ASSENTED TO THE 24TH DECEMBER, 1872.

The parish of St. Pierre de la Pointe aux Esquimaux.

That part of the seigniory or Mingan, comprising an extent of territory of about five miles in front by three miles in depth, including the islands in front and on the north side of the gulf of St. Lawrence, excepting the island of Anticosti, the whole bounded as follows : on the south, by the river St. Lawrence ; on the west, by a straight line of three miles in length, starting from the Pointe-aux-Morts in a north-east south-west direction ; on the east, by another straight line three miles in length, starting from the mouth of Rivière des Cap Blancs, in the same direction as the western boundary ; on the north, by a straight line meeting, at the depth aforesaid the two lines already mentioned.

36 V. C. 30 ASSENTED TO THE 24TH DECEMBER, 1872.

N. B. This council have the same powers as a county council. Art. 1081 Municipal Code.

La 1ere division du comte de Saguenay, sous le nom de "La municipalite de Tadoussac."

Comprendra les cantons de Saguenay, Albert et Tadousac, et tout autre canton qui pourra être arpenté à l'ouest de Tadousac, ou tout établissement à l'ouest du dit canton, qui pourra exister avant qu'un arpentage ait lieu.

26 V. C. 8 SANCTIONNE LE 5 MAI, 1863.

(Art. 1081 du Code Municipal.)

Le canton du Saguenay :

Proclamation du 9 décembre, 1868.

Toute cette étendue ou compeau de terrain borné vers le nord-est, par la Rivière Saguenay ; au sud-ouest, par le canton projeté de Callières ; au nord-ouest, par les terres incultes de la Couronne ; et au sud-est, par le fleuve St. Laurent. Commençant à ou près d'une place appelée Rocher du Serpent, sur la rive nord du fleuve Saint-Laurent, à un poteau et borne en pierre définissant l'angle le plus à l'est du canton de Callières susdit, et l'angle sud-est de la dite étendue ou compeau de terrain ; de là, le long de la ligne extérieure nord du dit canton de Callière, astronomiquement ouest, 829 chaînons, 75 chaînons, plus ou moins, jusqu'à un poteau et borne en pierre définissant l'angle nord-ouest du dit canton de Callières et l'angle sud-ouest de la dite étendue ou compeau de terrain ; de là, nord, 25 degrés est, 1032 chaînes, plus ou moins, jusqu'à l'intersection de la Rivière Saguenay susdite ; de là, le long de la rive sud-ouest de la dite Rivière du Saguenay et suivant ses sinuosités, dans une direction générale sud-est, une distance directe d'environ 632 chaînes, jusqu'à son embouchure dans le fleuve St-Laurent, au Cap Noir ; et de là, le long de la rive nord du dit fleuve St-Laurent, dans une direction générale sud-ouest, et suivant ses sinuosités, une distance directe d'environ 730 chaînes, jusqu'au point de départ. La dite étendue ou compeau de terrain contenant 52,000 acres de terre, plus ou moins, en superficie.

Le canton d'Albert :

Proclamation du 28 mars, 1871.

Borné à l'est, partie par le canton de Tadousac et partie par les terres vacantes de la Couronne ; à l'ouest, par le canton projeté de

The 1st distance of the county of Saguenay under the name of The municipality of Tadousac.

Shall comprise the townships of Saguenay, Albert and Tadousac and all other township to be surveyed to the west of Tadousac, or all settlements to the west of the said township, that may exist before a survey takes place

26 V. C. 8 ASSENTED TO THE 5TH MAY, 1863.

(Art. 1081 of the Municipal Code.)

The township of Saguenay :

Proclamation of the 9th December, 1868.

All that tract or parcel of land bounded towards the north-east, by the River Saguenay ; to the south-west, by the projected township of Callières ; to the north-west, by the waste lands of the Crown ; and to the south-east, by the River St. Lawrence. Beginning at or near the place called "Rocher du Serpent", on the north shore of the River St. Lawrence, at a post and stone boundary marking the easternmost corner of the township of Callières, and the south-east corner of the said tract or parcel of land ; thence, along the northerly outline of the said township of Callières, astronomically west, 829 chains, 75 links, more or less, to a post and stone boundary marking the north-west corner of the said township of Callières and the south-west corner of the said tract or parcel of land ; thence, north, 25 degrees east, 1032 chains, more or less, to the intersection of the River Saguenay aforesaid ; thence, along the south-west bank of the said River Saguenay and following its sinuosities, in a general south-easterly direction, a direct distance of about 632 chains, to its mouth in the River St. Lawrence, at Cap Noir ; and thence, along the north shore of the said River St. Lawrence, in a general south-westerly direction, and following its sinuosities, a direct distance of about 730 chains, to the place of beginning. The said tract or parcel of land containing 52,000 acres of land, more or less, in superficies.

The township of Albert :

Proclamation of the 28th March, 1871.

Bounded on the east, partly by the township of Tadoussac and partly by the waste lands of the Crown ; on the west, by the pro-

Labrosse ; au nord, par les terres vacantes de la Couronne ; et au sud, par la Rivière Saguenay.

Commençant à un point sur la rive nord de la rivière Saguenay, à un poteau et borne de pierre marquant l'angle sud-ouest du canton de Tadousac susdit ; et l'angle sud-est de la dite étendue ou compeau de terre ; de là, le long de la ligne extérieure ouest du dit canton de Tadousac, et continuant de là, astronomiquement nord, sept cent quatre-vingt-sept chaînes et soixante chaînons, plus ou moins, jusqu'à un poteau et borne de pierre marquant l'angle nord-est de la dite étendue ou compeau de terre ; de là, nord, soixante et cinq degrés ouest, huit cent vingt-quatre chaînes, plus ou moins, jusqu'à un poteau et borne de pierre marquant l'angle nord-ouest de la dite étendue ou compeau de terre ; de là, sud, vingt-cinq degrés ouest, cinq cent-soixante et deux chaînes et soixante chaînons, plus ou moins, jusqu'à la rivière Saguenay susdite, à un poteau et borne de pierre, marquant l'angle sud-ouest de la dite étendue ou compeau de terre ; et de là, le long de la rive nord-est de la dite rivière Saguenay, dans une direction généralement sud-est, jusqu'au point de départ.

Canton de Tadoussac :

Proclamation du 20 avril, 1855.

Toute cette étendue ou compeau de terre bornée et limitée comme suit, savoir : au nord et à l'ouest par les terres non-subdivisées de la Couronne ; à l'est, en partie par la rivière Petites Bergeronnes, et en partie par le fleuve St-Laurent ; au sud, en partie par le fleuve St-Laurent, et en partie par la rivière Saguenay. Commençant à un poteau et borne en pierre, plantés sur la rive nord de la rivière Saguenay, et définissant l'angle sud-ouest de la dite étendue ou compeau de terre ; de là, astronomiquement nord, 560 chaînes, plus ou moins, jusqu'à un poteau et borne en pierre définissant l'angle nord-ouest de la dite étendue ou compeau de terre ; de là, à l'est, six cent quarante huit chaînes, plus ou moins, jusqu'à un poteau planté sur le bord sud-ouest de la rivière Petites Bergeronnes, et définissant l'angle nord-est de la dite étendue ou compeau de terre ; de là, en gagnant le bas de la dite rivière Petites Bergeronnes, dans une direction sud-est, jusqu'à son confluent avec le fleuve St-Laurent, et en continuant dans une direction sud-ouest, le long de la grève nord-ouest du dit fleuve St-Laurent ; et de là, dans une direction généralement ouest, en suivant la grève nord de la rivière Saguenay, jusqu'au point de départ.

26 V. C. 8 SANCTIONNE LE 5 MAI 1863.

jected township of Labrosse ; on the north, by the waste lands of the Crown ; and on the south, by the River Saguenay.

Beginning at a point on the north shore of the river Saguenay, at a post and stone boundary, marking the south-western angle of the township of Tadoussac aforesaid and the south-eastern angle of the said tract or parcel of land ; thence, along the west outline of the said township of Tadoussac and in continuation thereof, astronomically north, seven hundred and eighty-seven chains and sixty-one links, more or less, to a post and stone boundary marking the north-east angle of the said tract or parcel of land ; thence, north, sixty-five degrees west, eight hundred and twenty-four chains, more or less, to a post and stone boundary marking the north-west angle of the said tract or parcel of land ; thence, south, twenty-five degrees west, five hundred and sixty-two chains and sixty links, more or less, to the river Saguenay aforesaid, to a post and stone boundary marking the south-west angle of the said tract or parcel of land ; and thence, along the north-east bank of the said river Saguenay, in a general south-eastwardly direction, to the place of beginning.

Township of Tadoussac :

Proclamation of the 20th April, 1855

All that tract or parcel of land, bounded and abutted as follows, to wit : towards the north and west, by the unsubdivided lands of the Crown ; towards the east, partly by the river Petites Bergeronnes, and partly by the river St. Lawrence ; towards the south, partly by the river St. Lawrence and partly by the river Saguenay. Beginning at a post and stone boundary planted on the north shore of the river Saguenay, and marking the south-western angle of the said tract or parcel of land ; thence, astronomically north, five hundred and sixty chains, more or less, to a post and stone boundary marking the north-west angle of the said tract or parcel of land ; thence, east, six hundred and forty-eight chains, more or less, to a post planted on the south-west bank of the river "Petites Bergeronnes," and marking the north-east angle of the said tract or parcel of land ; thence, down the said river "Petites Bergeronnes," in a south-easterly direction, to its confluence with the river St. Lawrence, and in continuation, south-westerly, along the north-west shore of the said river St. Lawrence ; and thence, in a general westerly direction, along the north shore of the river Saguenay, to the place of beginning.

26 V. C. 8 ASSENTED TO THE 5TH MAY 1863

La 2de division du comte de Saguenay

sous le nom de

" La municipalite des Escoumains.

Comprendra les cantons de Bergeronnes, Escoumains et Iberville et la seigneurie de Mille Vaches, ou tous autres établissements qui existent ou qui peuvent exister à l'est de la seigneurie de Mille Vaches jusqu'à la Pointe aux Outardes, avant qu'il ne soit fait un arpentage.

26 V. C. 8 SANCTIONNE LE 5 MAI 1863.

Canton de Bergeronnes :

Proclamation du 11 aout, 1874.

Cette étendue ou compeau de terre, borné et limité, comme suit : au nord-est, par le canton des Escoumains ; au sud-ouest, par la rivière Petites Bergeronnes ; au sud, par le canton Tadoussac ; au nord-ouest, par les terres non-divisées de la Couronne ; et au sud-est, par le fleuve St. Laurent. Commençant à un point sur la ligne extérieure est du canton Albert, à un poteau et borne en pierre définissant l'angle nord-ouest du dit canton Tadoussac, et l'angle le plus à l'ouest de la dite étendue ou compeau de terre ; de là, nord, 45 degrés est, astronomiquement, 1205 chaines, plus ou moins, jusqu'à sa rencontre avec la ligne sud-ouest du canton des Escoumains ; de là, le long de la dite ligne sud-ouest des Escoumains, sud, 45 degrés est, sept cent soixante-quatre chaines, plus ou moins, jusqu'à la rive nord du fleuve Saint-Laurent ; de là, sud-ouest, le long de la dite rive nord, et en suivant ses sinuosités, jusqu'à l'embouchure de la rivière Petites Bergeronnes ; de là, le long de la dite rivière, nord-ouest, à un poteau et borne en pierre, plantés sur la rive ouest et marquant l'angle nord-est du canton de Tadoussac ; de là, le long de la ligne nord du dit canton de Tadoussac, franc ouest, 680 chaines, plus ou moins, jusqu'au point de départ.

Canton des Escoumains :

Proclamation du 1er décembre, 1860.

Une étendue ou compeau de terrain borné comme suit, savoir : au sud-est, par le fleuve Saint-Laurent ; au nord-ouest, par les terres incultes de la Couronne ; au nord-est, par le canton d'Iberville ; et au sud-ouest, par le canton projeté de Bergeronnes. Commen-

The 2nd division of the county of

Saguenay

under the name of

" The municipality of Escoumains."

Shall comprise the townships of Bergeronnes, Escoumains and Iberville and the seigniory of Mille Vaches or all other establishments existing or that may exist to the east of the seigniory of Mille Vaches to the Pointe aux Outardes, before a survey takes place.

26 V. C. 8 ASSENTED TO THE 5TH MAY 1863.

Township of Bergeronne :

Proclamation of the 11th August, 1874.

That tract or parcel of land bounded and abutted as follows : on the north-east, by the township of Escoumains ; on the south-west, by the river " Petites Bergeronnes " ; on the south, by the township of Tadoussac ; on the north-west, by unsubdivided Crown lands ; and on the south-east, by the river St-Lawrence. Beginning at a point on the east outline of the township of Albert, at a post and stone boundary marking the north-west angle of the said township of Tadoussac, and the westernmost angle of the said tract or parcel of land ; thence, north, 45 degrees east, astronomically, 1205 chains, more or less, to the intersection of the south-west outline of the township of Escoumains ; thence, along the said south-west outline of Escoumains, south, 45 degrees east, 764 chains, more or less, to the north shore of the river St. Lawrence ; thence, south-westwardly along the said north shore, and following its sinuosities, to the mouth of the river " Petites Bergeronnes ; thence, up the said river, north-westwardly, to a post and stone boundary planted on the west bank and marking the north-east angle of the township of Tadoussac ; thence, along the rear or north outline of the said township of Tadoussac, due west, 680 chains, more or less, to the place of beginning.

Township of Escoumains :

Proclamation of the 1st December, 1860.

A tract or parcel of land bounded and abutted as follows, that is to say : towards the south-east by the river St. Lawrence ; towards the north-west, by the waste lands of the Crown ; towards the north-east, by the township of Iberville ; and towards the south-west,

çant à un poteau ou borne en pierre érigé sur la rive nord du fleuve Saint-Laurent, et définissant l'angle le plus à l'est du susdit canton de Bergeronnes et l'angle le plus au sud de la dite étendue ou compeau de terrain ; de là, astronomiquement nord, 45 degrés ouest, (la variation magnétique étant de 16 degrés 30 minutes ouest), 990 chaînes, 50 chaînons, jusqu'à l'angle nord-ouest de la dite étendue ou compeau de terrain ; de là, nord, 42 degrés 30 minutes est, 737 chaînes, 50 chaînons, jusqu'à l'angle nord-est de la dite étendue ou compeau de terrain, à un point définissant l'angle nord-ouest du canton d'Iberville susdit ; de là, sud, 45 degrés est, 863 chaînes, plus ou moins, jusqu'à l'intersection de la rive nord du fleuve Saint-Laurent, à un poteau et borne en pierre définissant l'angle le plus au sud du susdit canton d'Iberville, et l'angle le plus à l'est de la dite étendue ou compeau de terrain ; de là, dans une direction sud-ouest, longeant la dite rive nord du fleuve Saint-Laurent, et suivant ses sinuosités dans ses tours et retours, jusqu'au point de départ.

Canton d'Iberville :

Proclamation du 28 novembre, 1860.

Cette étendue ou compeau de terrain borné et limité comme suit : au nord-est, par la seigneurie de Mille Vaches ; au sud-ouest, par le canton des Escoumains ; au sud-est, par le fleuve Saint-Laurent ; et au nord-ouest, par les terres incultes de la Couronne. Commençant à un point sur la rive nord du fleuve St-Laurent susdit, à un poteau et borne en pierre définissant l'angle le plus à l'est du susdit canton des Escoumains, et l'angle le plus au sud de la dite étendue ou compeau de terrain ; de là, suivant la ligne extérieure nord-est du dit canton des Escoumains, astronomiquement nord, 45 degrés ouest, la variation magnétique étant de 17 degrés 45 minutes ouest, 863 chaînes, plus ou moins, jusqu'à un poteau définissant l'angle nord-est du canton des Escoumains susdit, et l'angle nord-ouest de la dite étendue ou compeau de terrain ; de là, astronomiquement nord, 45 degrés est, 736 chaînes, 45 chaînons, plus ou moins, jusqu'à l'intersection de la ligne sud-ouest de la seigneurie de Mille Vaches susdite, à un point définissant l'angle le plus au nord de la dite étendue ou compeau de terrain ; de là, le long de la dite ligne sud-ouest de la seigneurie de Mille Vaches susdite, astronomiquement sud, 45 degrés est, 574 chaînes, 80 chaînons, plus ou moins, jusqu'à l'intersection du fleuve St-Laurent, à un poteau ou borne en pierre définissant l'angle le plus à l'est de la dite éten-

by the projected township of Bergeronnes. Beginning at a post and stone boundary erected on the north shore of the river Saint Lawrence and marking the easternmost corner of the township of Bergeronnes aforesaid and the south-easternmost angle of the said tract or parcel of land ; thence, astronomically north, 45 degrees, west (the variation of the magnetic needle being 16 degrees 30 minutes west, 990 chains, 50 links, to the north-west angle of the said tract or parcel of land ; thence, north, 42 degrees 30 minutes east, 737 chains, 50 links, to the north-east corner of the said tract or parcel of land, at a point marking the north-west angle of the township of Iberville aforesaid ; thence, south, 45 degrees east, 863 chains, more or less, to the intersection of the north shore of the river St. Lawrence, at a post and stone boundary marking the southernmost angle of the township of Iberville aforesaid and the easternmost angle of the said tract or parcel of land ; thence, south-westwardly, along the said north shore of the river St. Lawrence, and following its sinuosities as it winds and turns to the place of beginning.

Township of Iberville :

Proclamation of the 28th November, 1860.

That tract or parcel of land bounded and abutted as follows : towards the north-east, by the seigniory of Mille Vaches ; towards the south-west, by the township of Escoumains ; towards the south-east, by the river St. Lawrence ; and towards the north-west, by the waste lands of the Crown. Beginning at a point on the north shore of the river St. Lawrence aforesaid, at a post and stone boundary marking the easternmost angle of the township of Escoumains aforesaid, and the southernmost angle of the said tract or parcel of land ; thence, along the north-east outline of the said township of Escoumains, astronomically north, 45 degrees west, the magnetic variation being 17 degrees 45 minutes west, 863 chains, more or less, to a point marking the north-east corner of the township of Escoumains aforesaid, and the north-west angle of the said tract or parcel of land; thence, astronomically north, 45 degrees east, 736 chains, 45 links, more or less, to the intersection of the south-west line of the seigniory of Mille Vaches aforesaid, at a post marking the northernmost angle of the said tract or parcel of land ; thence, along the said south-west line of the seigniory of Mille Vaches aforesaid, astronomically south, 45 degrees east, 574 chains, 80 links, more or less, to the intersection of the river St. Lawrence, at a post and stone boundary marking

due ou compeau de terrain ; de là, dans une direction sud-ouest, longeant le fleuve St-Laurent, en suivant ses sinuosités dans ses tours et retours, jusqu'au point de départ.

Seigneurie de Mille Vaches :

Titre de concession 15 novembre, 1653.

Trois lieues de front sur le fleuve St-Laurent du costé du nord au-dessous de Tadoussac, et des Grandes et Petites Bergeronnes, au lieu dit Mille Vaches, avec quatre lieues de profondeur, tenant par-devant sur le dit fleuve, et des autres costés aux terres non concédées.

La paroisse l'Ange Gardien.

Edits et ordonnances du 3 mars, 1722.

L'étendue de la paroisse située en la seigneurie de la Côte de Beaupré, sera d'une lieue et demie de front, depuis la rivière du Petit Pré jusqu'au Sault de Montmorency, ensemble des profondeurs de la dite partie de seigneurie.

PROCLAMATION DU 18 JUIN 1845.

MOINS : *Cette partie comprise dans St-Brigitte de Laval, par proclamation du 11 février*, 1875.

La paroisse du Chateau Richer.

Edits et ordonnances du 3 mars, 1722.

L'étendue de la paroisse de la Visitation de Notre-Dame, située au dit lieu, en la dite seigneurie de la Côte de Beaupré, sera de deux lieues et un quart de front, depuis la Rivière aux Chiens, en remontant le long du fleuve, jusqu'à la Rivière du Petit Pré, ensemble des profondeurs de la dite partie de seigneurie.

PROCLAMATION DU 18 JUIN 1845.

MOINS : *Cette partie comprise dans Sainte-Brigitte de Laval, par proclamation du 11 février*, 1875.

La paroisse de Ste-Anne, Cote Beaupre.

Edits et ordonnances du 3 mars, 1722.

L'étendue de la paroisse du même nom, située en la seigneurie de la Côte de Beau-

the easternmost angle of the said tract or parcel of land ; thence, south-westwardly, along the river St. Lawrence, and following its sinuosities, as it winds and turns, to the place of beginning.

Seigniory of Mille Vaches :

Title of concession 15th November, 1653.

Three leagues in front on the River St. Lawrence, on the north side, below Tadousac, and the Grandes and Petites Bergeronnes, at the place called Mille Vaches, by four leagues in depth, bounded in front by the said River, and on other sides by unconceded lands.

The parish of l'Ange Gardien.

Edicts and ordinances of the 3rd March, 1722.

The extent of the parish situate in the seigniory of La Côte de Beaupré, shall be one league and a half in front, from the river du Petit Pré to the Falls of Montmorency, together with an extent in depth of that part of the said seigniory.

PROCLAMATION OF THE 18TH JUNE 1845.

MINUS : *That part comprised in Ste. Brigitte de Laval, by proclamation of the 11th February*, 1875.

The parish of Chateau Richer.

Edicts and ordinances of the 3d March, 1722.

The extent of the parish of La Visitation de Notre-Dame, situate at the above place, in the said seigniory of La Côte de Beaupré, shall be two leagues and a quarter in front, from the River aux Chiens, accending along the River St. Lawrence, to the River du Petit Pré, together with the extent in depth of that part of the said seigniory.

PROCLAMATION OF THE 18TH JUNE 1845.

MINUS : *That part comprised in Sainte Brigitte de Laval, by proclamation of the 11th february*, 1875.

The parish of Ste. Anne, Cote Beaupre.

Edicts and ordinances of the 3rd March, 1722.

The extent of the parish of this name, situated in the seigniory of La Côte de

pré, sera d'une lieu de front, à prendre depuis la Grande-Rivière, en remontant le long du fleuve jusqu'à la Rivière aux Chiens, ensemble des profondeurs de la dite partie de seigneurie.

PROCLAMATION DU 18 JUIN 1845.

MOINS : *Cette partie comprise dans St-Féréol, par 36 V., c. 38.*

Le village de Beaulieu.

Détaché de St Pierre, I. O.

Proclamation du 24 décembre, 1878

Un territoire comprenant toute la partie ouest de l'Isle d'Orléans ; borné au nord, à l'ouest et au sud, par le fleuve St-Laurent ; et à l'est et au nord-est, par la ligne de clôture qui sépare la terre de Narcisse Tessier de celle de D. Godbout, et le prolongement de cette ligne vers le sud-est, jusqu'à la ligne du trait-quarré ; de là, faisant un angle vers le nord-est, sur la ligne du trait-quarré, la distance de trois arpents et deux perches, la dite ligne de limite suit, vers le sud-est, la ligne de clôture qui sépare la terre de Jean Maranda de celle de François Maranda, jusqu'au fleuve St-Laurent.

La paroisse de Ste. Famille.

Edits et ordonnances du 3 mars 1722.

L'étendue de la paroisse située en l'île et comté de St-Laurent, sur le bord du chenal du nord, sera de deux lieues et demie, à prendre du côté d'en bas, depuis et compris trois arpents de front de la terre de Charles Guerrard, en remontant jusqu'à la Rivière du Pot-à-Beurre, ensemble des profondeurs renfermées dans ces bornes jusqu'au milieu de la dite île.

PROCLAMATION DU 18 JUIN 1845.

La paroisse de St-Pierre.

Edits et ordonnances du 3 mars, 1722.

L'étendue de la paroisse de St-Pierre et St-Paul située en l'île et comté de St-Laurent, sur le bord du chenal du nord, sera de deux lieues et demie, à prendre du côté d'en bas,

Beaupré, shall be one league in front, to be reckoned from the Grande River, ascending along the river St. Lawrence, to the River aux Chiens, together with the extent in depth of part of the said seigniory.

PROCLAMATION OF THE 18TH JUNE 1845.

MINUS : *That part comprised in St. Féréol, by 36 V. c. 38.*

The village of Beaulieu.

Detached from St. Pierre, I. O.

Proclamation of the 24th December, 1878.

A territory comprising all the west part of the Island of Orleans ; bounded on the north, on the west and on the south, by the river St. Lawrence ; and on the east and north-east, by the line of fence which separates the land of Narcisse Tessier from that of D. Godbout, and the prolongation of this line, towards the south-east, to the line called the (trait-quarré ;) then, making an angle towards the north-east on the line of the (trait-quarré), the distance of three arpents two perches, the said line of limit follows, towards the south-east, the line of fence which separates the land of Jean Maranda from that of François Maranda to the river St. Lawrence.

The parish of Ste. Famille.

Edicts and ordinances of the 3rd March, 1722.

The extent of the parish, situate in the island and county of St. Lawrence, on the side of the north channel, shall be 2½ leagues to be reckoned from the lower side, from and including 3 arpents in front of the land of Charles Guerrard, ascending to the Rivière du Pot à Beurre, together with the extent in depth included within these limits, as fa as the middle of the said island.

PROCLAMATION OF THE 18TH JUNE 1845.

The parish ot St. Pierre.

Edicts and ordinances of the 3rd March, 1722.

The extent of the parish of St. Pierre and St. Paul situated in the island and county of St. Lawrence, on the side of the north channel, shall be two leagues and a half, to

depuis la rivière du Pot-a-Beurre, en remontant jusqu'au bout d'en haut de la dite île, ensemble des profondeurs renfermées dans ces bornes, telles qu'elles ont été accordées aux habitants de la dite paroisse par leurs contrats de concession, à l'exception que si les concessionnaires du bout d'en haut de la dite île, dont les concessions traversent toute l'île, établissaient leur demeure du côté du sud, ils seraient alors paroissiens de St-Laurent, et paieraient les dîmes au curé de St-Laurent.

PROCLAMATION DU 18 JUIN 1845.

MOINS : *Les limites du village de Beaulieu, par proclamation du 24 décembre,* 1873.

La Paroisse de St-Francois-Xavier de la Petite Riviere.

Edits et ordonnances du 8 mars, 1722.

LA PETITE-RIVIERE. — L'étendue de la paroisse de St-François-Xavier, située au dit lieu, sera de la lieue de front que contient la partie de la seigneurie de la Baie St-Paul, qui est comprise dans cette paroisse, avec les profondeurs de la dite partie ; et continuera d'être desservie, par voie de mission, par le curé de la Baie St-Paul, jusqu'à ce qu'il y ait un nombre suffisant d'habitants pour fournir à la subsistance et entretien d'un curé.

PROCLAMATION DU 18 JUIN, 1845.

La paroisse de St-Louis de l'Isle aux Coudres.

Proclamation du 11 juillet, 1883.

Comprend une étendue de territoire d'à peu près 7½ milles de long sur à peu près 64 arpents de profondeur.

PROCLAMATION DU 18 JUIN 1845.

(Article 1081 du Code Municipal).

La paroisse de St-Jean, I. O.

Edits et ordonnances du 3 mars, 1722.

L'étendue de la paroisse de Saint-Jean-Baptiste, située en l'île et comté de Saint-Laurent, sur le bord du chenal du sud, sera de deux lieues un quart, à prendre du côté

be reckoned from the lower side from the river du Pot-à-Beurre, ascending to the upper end of the said island, together with the extent in depth included within these limits, as granted to the inhabitants of the said parish by their deeds of concession, safe and excepting that should the grantees of the upper end of the said island, whose concessions extend across the whole island, establish their dwellings on the south side, they would then be parishioners of St. Laurent, and pay tithes to the curé of St. Laurent.

PROCLAMATION OF THE 18TH JUNE 1845.

MINUS : *The limits of the village of Beaulieu, by proclamation of the 24th December,* 1873.

The parish of St. Francois-Xavier de la Petite-Riviere.

Edicts and ordinances of the 3rd March, 1722

LA PETITE-RIVIERE.—The extent of the parish of St-François-Xavier, situated at the above place shall be the league in front, contained in that part of the seigniory of Saint Paul's Bay which is included in this parish, with the extent in depth of the said part ; and it shall continue to be served as a Mission by the curé of St. Paul's Bay, until there is a sufficient number of inhabitants to provide for the subsistance and support of a curé.

PROCLAMATION OF THE 18TH JUNE, 1845.

The parish of St. Louis de l'Isle aux Coudres.

Proclamation of the 11th July, 1885.

Comprises an extent of territory of about seven miles and a half in length by about sixty four arpents in depth.

PROCLAMATION OF THE 18TH JUNE 1845.

(Article 1081 of the Municipal Code).

The parish of St. Jean, I, O.

Edicts and ordinances of the 3rd March, 1722.

The extent of the parish of St-Jean Baptiste, situated in the island and county of St. Lawrence, fronting on the south channel, shall be 2 leagues and a quarter, to be

d'en bas depuis et compris l'habitation d'André Terrien, en remontant à la Rivière Maheu, ensemble des profondeurs renfermées dans ces bornes, jusqu'à la moitié ou milieu de la dite île.

Et pour terminer la difficulté qui est entre le curé de Saint-Jean et celui de Saint-Laurent, pour les dîmes de l'habitation de Jean Pouliot, sur laquelle la Rivière Maheu passe, les dîmes de la dite habitation seront payées à celui des dits deux curés du côté duquel le dit Pouliot, ses enfants ou ayant cause, feront construire leur maison.

PROCLAMATION DU 18 JUIN 1845.

La paroisse de St-Laurent, I. O.

Edits et ordonnances du 3 mars, 1722.

L'étendue de la paroisse située en l'île et comté St. Laurent, sera de deux lieues un quart, à prendre du côté d'en bas, depuis la Rivière Maheu, en remontant sur le bord du chenal du sud, jusque et compris l'habitation de Pierre Gosselin, ensemble des profondeurs renfermées dans ces bornes jusqu'au milieu de la dite île.

Et pour terminer les difficultés qui sont entre le curé de St. Laurent et celui de St. Pierre, au sujet des dîmes des terres qui sont dans les ¾ de lieue qu'il y a sur le même bord du chenal du sud, depuis l'habitation du dit Pierre Gosselin, jusqu'au bout d'en haut de la dite île, les dîmes des terres qui se trouvent dans cet espace seront payées à celui des deux curés du côté duquel les propriétaires feront construire leurs maisons, sans que sous prétexte qu'ils auraient placé leurs maisons au nord de la dite île, ils puissent être empêchés de les placer au sud, si bon leur semble.

PROCLAMATION DU 18 JUIN 1845.

La paroisse de St. Pierre et St. Paul de la Baie St Paul.

Edits et ordonnances du 3 mars, 1722.

BAIE SAINT-PAUL.—L'étendue de la paroisse de St. Pierre et St Paul, située au dit lieu, sera celle du fief de la Rivière du Gouffre et des 3 lieues de front de la partie de la seigneurie de la Baie St. Paul, qui est comprise dans cette paroisse, ensemble des profon-

reckoned from the lower side, from and including the farm of André Terrien, ascending to the River Maheu, together with an extent in depth included within these limits as far as one half or the middle of the said island.

And to put an end to the difficulty existing between the curés of St. Jean and St. Laurent about the tithes of the farm of Jean Pouliot, through which the River Maheu runs, the tithes of the said farm shall be paid to which ever of the said 2 curés on whose side the said Jean Pouliot, his children or assigns shall have their house built.

PROCLAMATION OF THE 18TH JUNE 1845.

The parish of St. Laurent, I. O.

Edicts and ordinances of the 3rd March, 1722.

The extent of the parish situate in the island and county of St. Lawrence, shall be 2¼ leagues, to be reckoned from the lower side, from the river Maheu, ascending along the south Channel, to and including the farm of Pierre Gosselin together with the extent in depth included within these limits, as far as the middle of the said island.

And to put and end to the difficulties between the Curés of St. Laurent and of St. Pierre, about the tithes of the lands situated within the ¾ of a league along the said south channel, from the farm of the said Pierre Gosselin, to the upper end of the said island the tithes of lands lying within that space shall be paid to whichever of the two Curés on whose side the proprietors shall have their houses built ; provided that their having placed their houses on the north side of the said island shall not be a bar to their placing them on the south side, if they think fit.

PROCLAMATION OF THE 18TH JUNE 1845.

The parish of St. Pierre and St. Paul de la Baie St. Paul.

Edicts and ordinances of the 3d March, 1722.

SAINT PAUL'S BAY.—The extent of the parish of St-Pierre and St.-Paul, situate at the above place, shall be that of the fief of River du Gouffre, and the 3 leagues frontage of that part of the seigniory of St. Paul's Bay, which is included in this parish, together

deurs du dit fief et de la dite partie de la seigneurie.

PROCLAMATION DU 18 JUIN 1845.

MOINS : *Cette partie annexée aux Eboulements, par proclamation du 15 juin*, 1885.

MOINS : *Les limites de St. Urbain, par proclamation du 11 juillet*, 1835 *et du 18 juin*, 1845.

MOINS : *Cette partie comprise dans le village de la Baie St. Paul, par proclamation du 13 mars*, 1893.

MOINS : *Cette partie annexée au village de la Baie S. Paul, par ordre en conseil approuvé le 26 janvier*, 1894.

Le village de la Pointe-au-Pic.

Détaché de St. Etienne de la Malbaie.

Tout l'espace sur le fleuve Saint-Laurent, qui se trouve entre la ligne nord-ouest de la terre de Xavier McNichols, prolongée à travers le domaine seigneuriale jusqu'au fleuve Saint-Laurent, et la ligne sud-ouest de la terre de W. B. Lamb, le dit front sur le fleuve Saint-Laurent, comprenant, à partir de la susdite ligne de la terre de Xavier McNichols en allant dans la direction générale sud, vingt-six arpents, et de là, dans la direction générale sud-ouest, quarante-six arpent ; en profondeur, tout l'espace compris entre le dit fleuve Saint-Laurent et une ligne ayant un point de départ à treize arpents du dit fleuve Saint-Laurent, sur la susdite ligne de la terre de Xavier McNichols, et s'étendant jusqu'à la ligne nord-ouest de la terre du dit W. B. Lamb, intersectant la dite dernière ligne à huit arpents du dit fleuve Saint-Laurent, la distance entre les deux points ci-dessus mentionnés étant d'environ vingt-cinq arpents et demi ; de plus, tout l'espace compris entre le dit fleuve Saint-Laurent et la ligne nord-ouest de la terre du dit W. B. Lamb jusqu'à la ligne sud-ouest de la dite terre la distance comptée sur la ligne nord-ouest de la dite terre du dit W. B. Lamb étant d'environ 36 arpents.

40 V. C. 46 SANCTIONNE LE 28 DECEMBRE. 1876.

La paroisse de St-Simeon.

Détachée partie de St-Fidèle de Mont-Murray.

Proclamation du 23 juillet, 1869.

Comprendra une étendue de territoire d'à

with the extent in depth of the said fief and the said part of the said seigniory.

PROCLAMATION OF THE 18TH JUNE 1845.

MINUS : *That part annexed to Eboulements, by proclamation of the 15th June*, 1885.

MINUS : *The limits of St. Urbain, by proclamation of the 11th July*, 1835.

MINUS : *That part comprised in the village of Baie St. Paul, by proclamation of the 13th March*, 1893.

MIUNS : *That part annexed to the village of Baie St. Paul, by Order in Council approved on the 26th January*, 1895.

The village of La Pointe au Pic.

Detached from St-Etienne de la Malbaie.

All that portion on the river St. Lawrence, lying between the north-west line of the farm belonging to Xavier McNichols, prolonged across the seigniorial domain to the River St. Lawrence, and the south-west line of the property of W. B. Lamb, the said front on the River St. Lawrence including from the aforesaid line of the farm of Xaeier McNichols, in a general southerly direction, 26 arpents, and thence, in a general south-westerly direction, 46 arpents ; in depth, all that portion included between the said River St. Lawrence, and a line having its point of departure at 13 arpents from the said River St. Lawrence, on the aforesaid line of Xavier McNichols farm, and stretching towards the north-west line of the property of the said W. B, Lamb, intersecting this latter line at 8 arpents from the said River St. Lawrence, the distance between the two points above mentioned being about 25½ arpents ; further all that portion included between the said River St. Lawrence and the north-west line of the property of the said W. B. Lamb, as far as the south-west line of the said property, the distance calculated on the north-west line of the said property of the said W. B. Lamb being about 36 arpents.

40 V. C. 41 ASSENTED TO THE 24TH DECEMBER, 1876

The parish of St. Simeon.

Detached partly from St. Fidèle du Mont-Murray.

Proclamation of the 23rd July, 1869.

Shall comprise an extent of territory of

peu près 10 milles de front, et d'à peu près 9 milles de profondeur, bornée comme suit, savoir : vers le sud-est, par le fleuve Saint-Laurent ; vers le nord-est, commençant au dit fleuve, par la ligne qui sépare le lot numéro 12 du lot No 13, dans les rangs arpentés du canton de Callières, et par le prolongement de la même dans une ligne droite vers le nord-ouest, par les terres incultes de la Couronne ; vers le nord-ouest, par les dites terres incultes de la Couronne ; vers le sud-ouest, commençant au dit fleuve St-Laurent, par la ligne qui sépare la terre de Louis Bois, junior, de celle de Alexis Gagnon, dans les deux rangs de la seigneurie de Mont-Murray et par le prolongement de la même, vers le nord-ouest, jusqu'aux terres incultes de la Couronne.

MOINS: *Cette partie du canton Callières, (Code Municipal.)*

La paroisse de Mont Carmel.

Détachée de la Rivière Ouelle.

Proclamation du 16 mars, 1869.

Une étendue de territoire d'environ quatre milles de front sur environ six milles et demi de profondeur, bornée comme suit, savoir : vers le nord-ouest, partie par la ligne qui sépare le 3ème rang du 4me dans la partie de fief et seigneurie de St-Denis, plus la partie du 4me rang du dit fief situé au sud de la Montagne Pelée et qui est actuellement possédée par Honoré Chamberland et Prudent Plourde, habitants de Mont Carmel, et par Louis Bérubé, David Dumais, Louis Anctil et Honoré Bérubé, habitants de la paroisse de Saint-Denis, et partie par celle qui sépare le 3mo rang du 4me dans la partie du fief et seigneurie de Kamouraska, sans en excepter les circuits faisant suite aux terres de Xavier Roy et Honoré Lavoie, circuits qui, suivant certains titres, sont sur le 3me rang et suivant d'autres, sur le 4me ; vers le nord-est, partie par la ligne qui sépare la terre de Bénoni Pelletier de celle de Charles Macé, dans le 4me rang du dit fief et seigneurie de Kamouraska, partie par celle qui separe la terre de Jean Plourde de celle de Eliphas Emond, dans la partie du canton de Woodbridge connue sous le nom de 5e rang de Kamouraska, et partie par la ligne qui sépare le dit fief et seigneurie de St-Denis du canton de Woodbridge ; vers le sud-est, partie par le canton Painchaud et partie par le canton d'Ixworth ; vers le sud-ouest, partie par le dit canton d'Ixworth et partie par la paroisse de

about 10 miles in front by about 9 miles in depth, bounded as follows, to wit : to the south-east, by the river St. Lawrence ; to the north-east, starting from the said river, by the line separating lots numbers 12 and 13 in the surveyed ranges of the township de Callières, and by the prolongation of the same in a straight line, to the north-west, by the said waste Crown lands ; towards the north-west, by the said waste lands of the Crown ; to the south-west, beginning at the river St. Lawrence, by the line dividing the property of Louis Bois, junior, from that of Alexis Gagnon, in the two ranges of the Seigniory of Mont-Murray, and by the prolongation of the same, towards the north-west, as far as the waste Crown lands.

MINUS : *That part of the township of Callières, (Municipal Code.)*

The parish of Mont Carmel.

Detached from Rivière Ouelle.

Proclamation of the 16th march, 1869.

An extent of territory of about four miles in front by about six miles and a half in depth, bounded as follows, that is to say : towards the north-west, partly by the line which separates the third range from the fourth in the fief and seigniory of St. Denis, including that part of the fourth range of the said fief lying to the south of Mont Pelée, and which is at present possessed by Honoré Chamberland and Prudent Plourde residents of Mont Carmel, and by Louis Bérubé, David Dumais, Louis Anctil and Honoré Bérubé, residents of the parish of St. Denis, and partly by the line which separates the third range from the fourth in the fief and seigniory of Kamouraska, without excepting therefrom the parcels of land (circuit) in continuation of the lands of Xavier Roy and Honoré Lavoie, parcels which according to same titles are in the third range, and according to others in the fourth ; towards the north-east, partly by the line which separates the land of Benoni Pelletier from that of Charles Macé, in the fourth range of the said fief and seigniory of Kamouraska, partly by the line which separates the land of Jean Plourde from that Eliphas Emond, in that part of the township of Woodbridge known under the name of the fifth range of Kamouraska, and partly by the line which separates the same fief and seigniory of St. Denis from the township of Woodbridge ; towards the

Saint Pacôme, telle que reconnue pour les fins civils, par une proclamation de Son Excellence Lord Monck, Gouverneur Général en date du vingt février mil huit cent soixante et six.

18 *V. C.* 100, *S.* 33, *par.* 11.

SANCTIONNE LE 30 MAI 1855.

MOINS : *Cette partie comprise dans St-Philippe de Néri, par proclamation du 29 décembre,* 1875.

Le canton de Settrington.

Détaché de St-Urbain.

Proclamation du 3 juin, 1822.

Cette étendue de terre bornée comme suit : commençant au point A, sur la ligne de profondeur de la seigneurie des Eboulements, à l'angle nord-est de l'étendue du village Ste-Croix ; de là, le long de la limite est de la dite étendue, astronomiquement nord, 23 degrés 15 minutes ouest, environ 102 chaînes, 80 chaînons ; de là, le long de la limite nord du dit village Ste-Croix, astronomiquement nord, 86 degrés 45 minutes ouest, environ 144 chaînes, ou jusqu'à l'intersection de la ligne de profondeur de la seigneurie Le Gouffre ; de là, le long de la dite ligne de profondeur, astronomiquement nord, 9 degrés ouest, 61 chaînes, jusqu'à un angle dans la dite ligne de profondeur ; de là, encore le long de la dite ligne de profondeur de la dite seigneurie, astronomiquement nord, 24 degrés 40 minutes est, 270 chaînes, 88 chaînons ; de là, perpendiculairement, astronomiquement nord, 65 degrés 15 minutes ouest, environ 147 chaînes, 39 chaînons, jusqu'à la rivière du Gouffre ; de là, le long de la rive de la dite rivière du Gouffre, suivant ses différents tours et détours en remontant le courant, dans une direction nord, jusqu'à sa rencontre avec les montagnes : de là, le long du pied de ces dites montagnes dans leur direction à l'est, jusqu'à la rencontre de la rivière Malbaie ; de là, en descendant le courant, jusqu'à la rencontre de la ligne de profondeur de la seigneurie de Murray Bay ; de là, en ligne droite le long de la dite ligne de profondeur, astronomiquement sud, 21 degrés 36 minutes ouest, 605 chaînes, jusqu'au point d'intersection avec la ligne latérale ouest de la dite seigneurie ; de là, le long de la dite ligne latérale, south-east, partly by the township of Painchaud and partly by the township of Ixworth ; towards the south-west, partly by the said township of Ixworth and partly by the parish of St. Pacôme, as recognized for civil purposes by a proclamation for His Excellency Lord Monck, Governor-General, dated the twentieth day or February one thousand eight hundred and sixty-six.

18 *V. C.* 100, *S.* 33, *par.* 11.

ASSENTED TO THE 30TH MAI 1855.

MINUS : *That part comprised in St. Philippe de Néri, by proclamation of the 29th December,* 1875.

The township of Settrington.

Detached from St-Urbain.

Proclamation of the 3d June, 1822.

The tract of land bounded as follows : beginning at the point A, on the line of depth in the seigniory of " Les Eboulements ", at the north-east angle of the tract of village Ste. Croix ; thence along the east bounds of the said tract, astronomically north, 23 degrees 15 minutes west, about 102 chains, 80 links ; thence, along the northerly bounds of said village of Ste. Croix, astronomically north, 86 degrees 45 minutes west, about 144 chains, or till intersected by the line of depth of the seigniory of Le Gouffre ; thence, along the said depth line astronomically north, 9 degrees west, 61 chains, to an angle in said depth line ; thence, still along the depth line of said seigniory, astronomically north, 24 degrees 40 minutes east, 270 chains, 88 links ; thence, perpendiculary, astronomically north, 65 degrees 15 minutes west, about 147 chains, 38 links. to the river du Gouffre ; thence, along the bank of the said river du Gouffre; following its different windings and turnings. ascending the stream, northerly, till intersected by the mountains ; thence, along the foot of the said mountains, as they wind easterly, till intersected by the river Malbaie ; thence, down said stream, till intersected by the depth line of the seigniory of Murray Bay ; thence, straight along the said depth line, astronomically south, 21 degrees 36 minutes west, 605 chains, to the point of intersection with the westerly side line of the said seigniory ; thence, along the said side line, straight astronomically south, 68 degrees 23 minutes, 466 chains, 50 links, till intersected by the rear or depth line, of the aforesaid seigniory of Les Ebou-

en ligne droite, astronomiquement sud, 68 degrés 24 minutes, 446 chaînes, 50 chaînons, jusqu'à l'intersection de l'arrière ligne ou ligne de profondeur de la dite seigneurie des Eboulements ; de là, le long de la dite droite ligne, sud, 66 degrés 45 minutes ouest, environ 606 chaînes, jusqu'au point de départ.

Organisé le 1er juillet, 1855,

MOINS : *Cette partie comprise dans la paroisse de St-Irénée, par proclamation du 18 juin*, 1845.

La paroisse de Ste. Agnes de Murray Bay.

Détachée de St. Etienne de la Malbaie.

Proclamation du 11 juillet, 1855.

Une étendue de territoire de forme irrégulière d'à peu près 7 milles de front sur à peu près 7 milles de profondeur, bornée au nord-ouest, par la rivière Malbaie, à prendre du point où elle rencontre la ligne de profondeur de la seigneurie de Murray-Bay, jusqu'au point où elle rencontre la ligne de la profondeur de la première concession du ruisseau des Frênes ; de là, en suivant au sud-ouest, la dite ligne de profondeur de la première concession du ruisseau des Frênes, jusqu'à la ligne qui divise la terre de André Le Breton dit Lalancette de la terre de Michel Hervey ; de là, s'étendant au sud-est, en suivant la dite ligne de division entre la terre du dit André Le Breton dit Lalancette et celle du dit Michel Hervey, jusqu'à la ligne communément appelée ligne Boudreault ; de là, s'étendant au sud-ouest, en suivant la dite ligne Boudreault, jusqu'à la ligne de front de la concession St. Charles ; de là, s'étendant au sud-est, en suivant la dite ligne de front de la concession St. Charles, jusqu'à la ligne qui divise la terre de Isidore Brassard de celle de Etienne Desbiens ; de là, s'étendant au sud-ouest, en suivant la dite ligne de division entre la terre du dit Isidore Brassard et celle du dit Etienne Desbiens, jusqu'à la ligne de front de la concession de l'Isle ; de là, s'étendant au sud-est, en suivant la dite ligne de front de la concession de l'Isle, jusqu'à la concession Joyeuse ; de là, s'étendant au sud-ouest, en suivant la ligne qui divise la concession de l'Isle de la dite concession Joyeuse, jusqu'à la seconde concession Terrebonne ; de là, s'étendant au sud-est, en suivant la ligne qui divise la dite concession Joyeuse de la dite seconde concession Terrebonne, jusqu'à la première concession Terrebonne ; de là, s'étendant au sud-ouest, en

lements ; thence, along the same straight line, south, 66 degrees 45 minutes west, about 606 chains, to the place of beginning.

Organized on the 1st July, 1855.

MINUS : *That part comprised in the parish of St-Irénée, by proclamation of the 18th of June*, 1845.

The parish of Ste. Agnes de Murray Bay.

Detached from St. Etienne de la Malbaie.

Proclamation of the 11th July, 1855.

An extent of territory of an irregular form, of about 7 miles in front, by about 7 miles in depth, bounded on the north-west, by the River Malbaie, from the point where it meets the line of the depth of the seigniory of Murray Bay, to the point where it meets the line of the depth of the first concession of the stream des Frênes ; from thence, following to the south-west, the said line of the depth of the first concession of the stream des Frênes, to the line which divides the land of André Le Breton dit Lalancette from the land of Michel Hervey ; from thence, extending to the south-east in following the said line of division between the land of the said André Le Breton dit Lalancette, and that of the said Michel Hervey, to the line commonly called line Boudreault ; from thence, extending to the south-west, following the said line Boudreault, to the front line of the concession St. Charles ; from thence, extending to the south-east, following the said front line of the said concession St. Charles, to the line which divides the land of Isidore Brassard from that of Etienne Desbiens ; from thence, extending to the south-west, following the said line of division between the land of the said Isidore Brassard from that of the said Etienne Desbiens, to the front line of the concession de l'Isle ; from thence, extending to the south-east, in following the said front line of the concession de l'Isle, to the concession Joyeuse ; from thence, extending to the south-west, in following the line which divides the said concession de l'Isle from the said concession Joyeuse, to the second concession of Terrebonne ; from thence, extending to the south-east, in following the line which divides the said concession Joyeuse from the said second

suivant la ligne qui divise la dite seconde concession Terrebonne de la première, jusqu'à la branche nord-est de la petite rivière Malbaie ; de là, s'étendant au sud-est, en suivant la dite branche nord-est de la petite rivière Malbaie, jusqu'à la division de la dite rivière ; de là, s'étendant à l'ouest, en suivant la branche nord-ouest de la petite rivière Malbaie, jusqu'à la ligne qui divise la concession St. Pierre de la concession Saint-Antoine ; de là, s'étendant au sud-ouest, en suivant la dite ligne de division entre la dite concession St. Pierre et celle de St. Antoine, jusqu'à la ligne qui divise la dite seigneurie de Murray-Bay de celle des Eboulements ; de là, suivant la ligne qui divise la dite seigneurie de Murray-Bay de celle des Eboulements, du canton de Settrington et les terres de la Couronne, jusqu'à l'endroit où elle est intersectée par la rivière Malbaie.

PROCLAMATION DU 18 JUIN 1845.

MOINS : *Cette partie comprise dans St. Irénée, par proclamation du 8 mars*, 1813.

La paroisse de St. Urbain.

Détachée de la Baie St. Paul.

Proclamation du 11 juillet, 1885.

La paroisse devra comprendre une étendue de territoire de neuf milles de front sur à peu près neuf milles de profondeur : borné au sud-est, par les terres de Jean-Bte Allard, premier habitant de la concession appelée Saint-Urbain, Alexis Guay, habitant de la concession appelée Saint-Jérôme, inclusivement, cette dernière ligne s'étendant jusqu'à l'extrémité des dits neuf milles où termine cette paroisse, au sud-ouest ; au nord-ouest, par les terres de la Couronne ; et au nord-est, par la rivière du Gouffre ; joignant de plus à la susdite paroisse tout le territoire au nord-est de la rivière du Gouffre ; savoir : depuis l'habitation de Joseph Laforêt, située dans les fief et seigneurie du Gouffre, dont les terres serviront comme une borne au sud-est inclusivement, jusqu'à la profondeur déterminée par la ceinture de la seigneurie de Beaupré, supposée s'étendre depuis la susdite rivière du Gouffre, jusqu'à la profondeur de neuf milles, s'étendant au nord-est, jusqu'à ce que l'éclaircie des terres et la population au nord-est de la dite rivière du Gouffre

concession Terrebonne, to the first concession Terrebonne ; from thence, extending to the south-west, in following the line which divides the said second concession Terrebonne from the first, to the north-east branch of the little River Malbaie ; from thence, extending to the south-east, in following the said north-east branch of the Little River Malbaie, to the branching out of the said river ; from thence, extending to the west, in following the north-west branch of the Little River Malbaie, to the line which divides the concession St. Pierre from the concession St. Antoine ; from thence, extending to the south-west, in following the said line of division between the said concession St. Pierre and that of St. Antoine, to the line which divides the seigniory of Murray-Bay from that of les Eboulements ; from thence, following the line which divides the said seigniory of Murray Bay from that of les Eboulements, from the township of Settrington and the Crown lands, to the place where it is intersected by the River Malbaie.

PROCLAMATION OF THE 18TH JUNE 1845.

MINUS : *That part comprised in St. Irénée, by proclamation of the 8th March*, 1813.

The parish of St. Urbain

Detached from Baie St Paul.

Proclamation of the 11th July, 1885.

The parish to comprise an extent of territory of nine miles in front by about nine miles in depth, bounded on the south-east, by the lands of Jean-Baptiste Allard, first inhabitant of the concession called St. Urbain, Alexis Guay, inhabitant of the concession called St. Jérôme, inclusively, extending this last line as far as the end of the said 9 miles where this parish terminates to the south-west ; on the north-west, by the Crown lands ; and on the north-east, by the Rivière du Gouffre ; joining moreover to the aforesaid parish all the territory on the north-east of the Rivière du Gouffre, to wit : from the habitation of Joseph Laforêt situate in the fief and seigniory du Gouffre, whose lands will serve as a boundary to the south-east, inclusive, as far as the depth determined by the Ceinture of the seigniory of Beaupré, supposed to extend from the aforesaid Rivière du Gouffre, to the depth of 9 miles extending to the north-east, until the clearance of the lands and the population to the north-east of the said Rivière du Gouffre, be sufficient to

soit suffisantes pour permettre l'érection d'un autre district de paroisse à part de celui de Saint-Urbain.

MOINS : *Cette partie du canton de Settrington non comprise dans la municipalité de St. Irénée,*

PROCLAMATION DU 18 JUIN 1845.

MOINS : *Cette partie du canton de Settrington, organisée en municipalité le 1 juillet,* 1855.

Le canton de Woodbridge.

Proclamation du 2 mai, 1840.

Une étendue ou compeau de terre borné et limité comme suit : au nord-ouest, en front par la seigneurie de Kamouraska ; au sud-est, partie par le fief St. Denis et partie par les terres vacantes de la Couronne ; au sud-ouest, partie par le dit fief St. Denis, et partie par l'augmentation d'icelui ; et au nord-est, partie par le fief Granville et partie par le canton non arpenté de Bungay.

Commençant à une borne en pierre avec un gros poteau carré marqué " St. Denis " sur le côté sud-ouest et " Woodbridge " sur le côté sud-est, plantés au coin sud de la dite seigneurie de Kamouraska et le coin ouest du dit canton de Woodbridge ; de là, courant le long des limites sud-est de la dite seigneurie de Kamouraska, magnétiquement nord, 65 degrés est, variation, 14 degrés 45 minutes ouest, 731 chaînes, 38 chaînons, jusqu'à une borne en pierre plantée dans la ligne extérieure sud-ouest de la seigneurie de Granville, et formant l'angle nord du dit canton de Woodbridge ; de là, courant le long de la dite ligne extérieure sud-ouest de la seigneurie de Granville et la ligne extérieure sud-ouest du canton de Bungay, magnétiquement sud, 30 degrés 15 minutes est, 724 chaînes, 19 chaînons, jusqu'à une borne en pierre et un poteau carré marquant le coin est du dit canton de Woodbridge ; de là, courant le long de la ligne extérieure sud-est du dit canton de Woodbridge ; magnétiquement sud, 59 degrés 45 minutes ouest, 629 chaînes, jusqu'à une borne en pierre et un poteau carré en cèdre plantés dans la ligne extérieure nord-est de la dite augmentation du fief St. Denis et formant le coin sud du dit canton de Woodbridge ; de là, le long des limites nord-est de l'augmentation du fief St. Denis susdite, magnétiquement nord, 30 degrés 15 minutes ouest, 621 chaînes, 50 chaînons, jusqu'à l'angle le plus au nord-est de la dite augmentation du fief St. Denis ; de là, le

allow the erection of another parish district from that of St. Urbain.

MINUS: *That part of the township of Settrington not comprised within the municipality of St Irénée.*

PROCLAMATION OF THE 18TH JUNE 1845.

MINUS : *That part of the township of Settrington organised into a municipality on the 1st July,* 1855.

The township of Woodbridge.

Proclamation of the 2nd May, 1840.

A tract or parcel of land bounded and abutted as follows : on the north-west, in front, by the seigniory of Kamouraska ; on the south-east, partly by the fief St. Denis and partly by the waste lands of the Crown ; on the south-west, partly by the said fief St. Denis and partly by the compensation thereof ; and on the north-east, partly by the fief Grandville and partly by the unsurveyed township of Bungay.

Beginning at a stone boundary with a large square post marked " St. Denis " on the south-west side, and " Woodbridge " on the south-east, standing at the south corner of the said seigniory of Kamouraska and west corner of the said township of Woodbridge ; thence, running along the south-east bounds of the said seigniory of Kamouraska, magnetically north, 65 degrees east, variation 14 degrees 45 minutes west, 731 chains, 38 links, to a stone boundary standing on the south-western outline of the seigniory of Granville and forming the northerly angle of the said township of Woodbridge ; thence, running along the said south-western outline of the seigniory of Granville and the south-western outline of the township of Bungay, magnetically south, 30 degrees 15 minutes east, 724 chains, 19 links, to a stone boundary and square post marking the easterly corner of the said township of Woodbridge ; thence, running along the south-east outline of the said township of Woodbridge, magnetically south, 59 degrees 45 minutes west 629 chains, to a stone boundary and square cedar post planted on the north-eastern outline of the said compensation of the fief St. Denis and forming the south corner of the said township of Woodbridge ; thence, along the said north-eastern bounds of the compensation of the fief St. Denis, magnetically north, 30 degrees 15 minutes west, 621 chains, 50 links, to the north-easternmost angle of the said compensation of the fief St. Denis ; thence,

long de la limite nord-ouest de la dite augmentation du fief St. Denis, magnétiquement sud, 59 degrés 45 minutes ouest, 107 chaines, jusqu'à l'angle sud-ouest du dit canton de Woodbridge ; de là, le long de la limite nord-ouest du fief St. Denis, magnétiquement nord, 30 degrés 15 minutes ouest, 166 chaines, jusqu'au point de départ.

MOINS : *Cette partie comprise dans N. D. du Mont Carmel, par proclamation du 16 mars, 1869.*

La paroisse de St-Francois.

Edits et ordonnances du 3 mars, 1722.

L'étendue de la paroisse de St-François de Salles située sur le fief d'Argentenay, dans l'Isle St-Laurent, sera de trois lieues autour de la dite Isle, savoir : d'une lieue et demie du côté du chenal du sud, depuis et comprise l'habitation de Louis Gaulin, en descendant jusqu'au bout d'en bas de la dite Isle, et une lieue et demie du côté du chenal du nord en remontant depuis le dit bout d'en bas, jusque et compris deux arpents de front de l'habitation de Charles Girard, ensemble des profondeurs de la dite Isle, renfermées dans les dites bornes.

PROCLAMATION DU 18 JUIN 1845.

La paroisse de Saint-Louis de Kamouraska.

Edits et ordonnances du 3 mars, 1722.

LES KAMOURASKA.—L'étendue de la paroisse de St-Louis, située en la dite seigneurie, restera comme elle est de six lieues, savoir : de deux lieues et demie de frond que contient la seigneurie de l'Islet du Portage, à prendre du côté d'en bas, depuis le fief de Verbois, en remontant le long du fleuve, jusqu'à la dite seigneurie des Kamouraska, et trois lieues et demie de front que contient la dite seigneurie des Kamouraska, depuis l'Islet du Portage, en remontant le long du fleuve, jusqu'au fief de l'Anse St-Denis, ensemble des profondeurs renfermées dans ces bornes et des îles et îlets dépendants des dites seigneuries ; n'y ayant pas présentement un nombre suffisant d'habitants sur ces seigneuries pour y ériger d'autres paroisses ; et les fiefs de Vertbois, de la Rivière du Loup du Parc, de l'Ile Verte et de la Rivière des Trois-Pistoles, qui se trouvent de suite au-dessous de l'Islet du Portage, continueront à être desservis par

along the north-westerly bounds of the said compensation of the fief St. Denis, magnetically south, 59 degrees 45 minutes west, 107 chains, to the south-westerly angle of the said township of Woodbridge ; thence, along the north-easterly bounds of the fief St. Denis, magnetically north, 30 degrees 15 minutes west, 166 chains, to the place of beginning.

MINUS : *That part comprised in N. D. du Mont Carmel, by proclamation of the 16th March, 1869.*

The parish of St. Francois.

Edicts and ordinances of the 3rd March, 1722.

The extent of the parish of St. François de Sales situated in the fief of Argentenay, on the Island of St. Lawrence, shall be 3 leagues around the said island, to wit :—a league and a half on the side of the south channel, from and including the farm of Louis Gaulin, descending to the lower end of the said island, and a league and a half on the side of the north channel ascending from the said lower end, to and including two arpents in front of the farm of Charles Girard, together with the extent in depth of the said island, within the said limits.

PROCLAMATION OF THE 18TH JUNE 1845.

The parish of St. Louis de Kamouraska.

Edicts and ordonnances of 3rd March 1722.

LES KAMOURASKA.—The extent of the parish of St. Louis, situate in the above seigniory, shall remain as it is now, of six leagues, to wit : two leagues and a half in front, which the seigniory of l'Islet du Portage contains, reckoned from the lower side, beginning at the fief of Vertbois, and ascending along the River St. Lawrence, to the said seigniory of Les Kamouraska and 3½ leagues in front which the said seigniory of Les Kamouraska contains, from l'Islet du Portage, ascending along the said river, to the fief of L'Ance St. Denis, with the extent in depth included in these limits, together with the islands and islets dependent on the said seigniories, there not being at present a sufficient number of inhabitants on these seigniories for other parish churches to be erected thereon ; and the fiefs of Vertbois, La Rivière du Loup du Parc, l'Isle Verte and La Rivière des Trois Pistoles, lying in succession below

voie de mission, par le curé de Kamouraska, jusqu'à ce qu'il y ait lieu d'y ériger des paroisses.

Ligne de séparation entre les paroisses de St-Louis et de St-Paschal.

Proclamation du 12 janvier, 1844.

La ligne de séparation entre les paroisses de St-Louis de Kamouraska et St-Paschal de Kamouraska suivra la ligne qui sépare la deuxième concession de la seigneurie de Kamouraska de la troisième concession d'icelle, commençant au fief St-Denis ; de là, au chemin qui conduit de la chappelle de St-Pascal à l'église de St-Louis ; de là, suivra le dit chemin jusqu'à l'endroit où la dite ligne coupe la terre de Jean-Baptiste Labrie ; de là, suivra dans ses différentes sinuosités la ligne qui sépare les terres du dit Jean-Baptiste Labrie et de Pierre Dionne, de celle de Germain Labrie, jusqu'à la ligne sud-ouest de la terre de Joseph Lévesque ; de là, courra vers le nord-est, à angles droits avec la dite ligne sud-ouest de la terre du dit Joseph Lévesque, jusqu'à la ligne nord-est de la dite terre ; de là, courra vers le sud-est, le long de la dite ligne nord-est de la terre du dit Joseph Lévesque, jusqu'à la Montagne à Plourde ; de là, courra nord-est, le long de la dite Montagne à Plourde, jusqu'à la ligne qui sépare la terre de Nicolas Roy dit Lozier et celle de Stanislas Bouchard, jusqu'à la petite rivière du Goudron ; de là, courra nord-est, le long de la dite petite rivière du Goudron, jusqu'à l'intersection de la ligne qui divise en parties égales la seigneurie de Grandville.

PROCLAMATION DU 18 JUIN 1845.

MOINS : *Les limites du village de Kamouraska, par proclamation du 23 septembre*, 1857.

MOINS : *Cette partie comprise dans St-Denis, par proclamations du 11 janvier*, 1842, *et 8 juin*, 1845.

MOINS : *Cette partie comprise dans St-André, par proclamations du 12 mai*, 1835, *et du 18 juin*, 1845.

MOINS : *Cette partie annexée à St-Paschal, par proclamation du 3 décembre*, 1868.

MOINS : *Cette partie comprise dans St-Paschal, par proclamations du 26 avril*, 1837, *et du 18 juin*, 1845.

MOINS : *Cette partie comprise dans Ste-Hélène, par proclamation du 2 février*, 1848.

MOINS : *Cette partie comprise dans St. Germain, par proclamation du 29 juin*, 1893.

l'Islet du Portage, shall continue to be served by way of mission by the curé of Kamouraska, until there is occasion for parish churches being built thereon.

Line of separation between the parishes of St-Louis and St-Paschal.

Proclamation of the 12th January, 1844.

The line of separation between the parishes of St. Louis de Kamouraska and St. Pascal de Kamouraska shall follow the line which separates the 2nd concession of the seigniory of Kamouraska from the 3rd concession thereof, beginning at the fief St. Denis; thence, to the road, which leads from the chapel of St. Paschal to the church of St. Louis ; thence, shall follow the said road, to the place where the said line intersects the land of Jean-Baptiste Labrie ; thence, shall follow, according to its different windings, the line which separates the lands of the said Jean-Baptiste Labrie and Pierre Dionne from that of Germain Labrie, to the south-west line of the land of Joseph Lévesque ; thence, shall run towards the north-east, at right angles to the said south-west line of the land of the said Joseph Lévesque, to the north-easterly line of the said land ; thence, shall run towards the south-east, along the said north-east line of the land of the said Joseph Lévesque, to the Montagne à Plourde ; thence, shall run north-easterly, along the said Montagne à Plourde, to the line separating the land of Nicolas Roy dit Lozier and that of Stanislas Bouchard, to the Little River du Goudron ; thence, shall run north-easterley, along the said Little River du Goudron, to the intersection of the line which divides into equal parts the seigniory of Grandville.

PROCLAMATION OF THE 18TH JUNE 1845.

MINUS : *The limites of the village of Kamouraska by proclamation of the 23rd September*, 1857.

MINUS : *That part comprised in St. Denis, by proclamation of the 11th January* 1842.

MINUS : *That part comprised in St. André, by proclamation of the 12th May*, 1835.

MINUS : *That part annexed to St. Paschal, by proclamation of the 3rd December*, 1868.

MINUS : *That part comprised in St. Paschal, by proclamation of the 26th April*, 1837.

MINUS : *That part comprised in Ste. Hélène, by proclamation of the 2nd February*, 1848.

MINUS : *That part comprise in St-Germain, by proclamation of the 29th June*, 1893.

Municipalite de Ste-Anne de La Pocatiere.

Edits et ordonnances du 8 mars, 1722.

L'étendue de la paroisse de Ste-Anne, située en la seigneurie de La Pocatière, sera d'une lieue et demie de front que contient la dite seigneurie, à prendre du côté d'en bas, depuis la Bouteillerie, en remontant le long du fleuve, jusqu'au fief des Aulnets, ensemble des profondeurs renfermées dans ces bornes et ; sera la dite paroisse desservie, par voie de mission, par le curé du la Bouteillerie, jus qu'à ce qu'il y ait un nombre suffisant d'habitants pour fournir à l'entretien et subsistance d'un curé.

PLUS : *Un certain territoire en arrière d'icelle borné au nord-est, par une ligne tirée vers le sud-est de l'angle sud-est de la dite paroisse, et au sud-ouest, par le comté de l'Islet.*

PROCLAMATION DU 18 JUIN 1845.

N. B. Le territoire annexé par la proclamation du 18 juin, 1845, a été érigé en cantons.

MOINS : *Cette partie comprise dans St-Onésime d'Ixworth, par proclamation du 13 mai, 1859.*

La paroisse de l'Assomption de la Ste-Vierge des Eboulements.

Proclamation du 11 juillet, 1885.

La paroisse devra comprendre une étendue de territoire d'à peu près neuf milles de front sur six milles de profondeur, bornée au nord-est, par un ruisseau ou rivière appelé la Petite Malbaie ou autrement la rivière Jean Noël, jusqu'à la profondeur de six milles ; au sud-ouest, par la seigneurie du Gouffre ; au nord, par la ligne qui sépare la seigneurie des Eboulements des terres de la Couronne, laquelle ligne s'étendra jusqu'à la dite ligne nord-est, de sorte que les terres de cette partie de la seigneurie de Murray-Bay jusqu'au nord de la dite ligne, ne seront pas considérées comme appartenant à la dite paroisse de l'Assomption ; et au sud, par le fleuve Saint-Laurent.

PROCLAMATION DU 18 JUIN 1845.

Annexion :

Détachée de la Baie St. Paul.

Proclamation du 15 juin, 1885.

Un territoire borné comme suit, savoir : au

Municipality of Ste. Anne de La Pocatiere.

Edicts and ordinances of the 3rd March, 1722.

The extent of the parish of Ste. Anne, situate in the seigniory of La Pocatière, shall be of 1½ league in front which the said seigniory contains, reckoned from the lower side, beginning at La Bouteillerie and ascending along the St. Lawrence to the fief of Les Aulnets, with the depth included within these limits ; and the said parish shall be served as a mission by the curé of La Bouteillerie, until there is a sufficient number of inhabitants to provide for the support and subsistance of a curé.

PLUS : *A certain territory in rear thereof bounded to the north-east, by a line drawn south-eastwardly from the south-east angle of the said parish, and to the south-west, by the county of l'Islet.*

PROCLAMATION OF THE 18TH JUNE 1845.

N. B. The territory annexed by proclamation of 18th June, 1845, has been erected into townships.

MINUS : *That part comprised in St. Onésime d'Ixworth, by proclamation of the 13th May.* 1859.

The parish of l'Assomption de la Ste. Vierge des Eboulements.

Proclamation of the 11th July, 1885.

The parish to comprise an extent of territory of about 9 miles in front by 6 miles in depth, bounded on the north-east, by a stream or river called the Petite Malbaie or otherwise the Rivière Jean Noël, to the depth of 6 miles ; to the south-west, by the seigniory du Gouffre ; to the north, by the line which separates the seigniory Des Eboulements from the lands of the Crown, which line shall extend as far as the said north-east line, so that the lands of that part of the seigniory of Murray Bay, to the north of the said line, will not be considered as belonging to the said parish of L'Assomption ; and on the south, by the river St- Lawrence.

PROCLAMATION OF THE 18TH JUNE 1845.

Annexation :

Detached from la Baie St. Paul.

Proclamation of the 15 June, 1885.

A territory bounded as follows, to wit : to

sud, par le fleuve Saint-Laurent ; à l'ouest, par les lignes latérales ouest des lots 515, 515A, et 516 du cadastre officiel de la paroisse de Notre-Dame de l'Assomption dite des Eboulements ; au nord-est, par la ligne seigneuriale séparant la seigneurie du Gouffre de celle des Eboulements. La dite partie démembrée comprenant les lots 472, 475, 478, 485, 487, 489, 490, 491, 493, 494, 496, 497, 499, 500, 502, 503, 505, 506, 508, 508 A, 510, 512, 513, 514, 515, 515 A, 516, du cadastre officiel de la paroisse de Notre Dame de l'Assomption dite des Eboulements, comprenant un terrain de forme irrégulière d'environ huit cent cinquante arpents en superficie.

MOINS : *Cette partie comprise dans Saint-Irénée, par proclamation du* 8 *mars*, 1843.

MOINS : *Cette partie annexée à St-Irénée, par proclamation du* 12 *août*, 1890.

Municipalite de La Malbaie.

COMPRENANT

Paroisse St. Etienne.

Proclamation du 5 mai, 1837.

La paroisse devra contenir environ treize milles de front, à prendre de la Petite Malbaie au sud-ouest, jusque et comprise la terre du nommé Eloi Morin, dans la concession du Cap-à-l'Aigle, à environ quatre milles plus bas que la rivière Murray au nord-est, sur neuf milles seulement de profondeur, et être bornée comme suit, savoir : au sud, par le fleuve St-Laurent ; au nord, au bout de la dite profondeur, partie au canton de Settrington, et partie aux terres non concédées de la Couronne ; du côté sud-ouest, par la Petite Malbaie susdite ; et de l'autre côté, à la ligne nord-est de la propriété du dit Eloi Morin, dans la dite concession Cap-à-l'Aigle, la dite ligne prolongée jusqu'au bout de la dite profondeur de neuf milles, en dedans de laquelle profondeur sont les concessions Fraserville et partie de Ste-Mathilde.

PLUS : *Le reste de la seigneurie de Mont-Murray.*

PROCLAMATION DU 18 JUIN 1845.

MOINS : *Les limites du village de la Pointe au Pic, par* 40 *V. c.* 46.

MOINS : *Cette partie de la Seigneurie de Mont Murray comprise dans St. Fidèle, par proclamation du* 23 *juillet*, 1869.

the south, by the River St. Lawrence, to the west, by the lateral lines west of lots 515, 515 A, and 516 of the official cadastre of the parish of Notre-Dame de l'Assomption, dite des Eboulements ; to the north-east, by the seigniorial line separating the seigniory du Gouffre from that of les Eboulements. The said dismembered portion comprising lots 472, 475, 478, 485, 487, 489, 490, 491, 493, 494, 496, 497, 499, 500, 502, 503, 505, 506, 508, 508 A, 510, 512, 513, 514, 515, 515 A, 516 of the official cadastre of the parish of Notre Dame de l'Assomption dite des Eboulements, comprising a land of irregular outline of about 850 arpents in superficies,

MINUS : *That part comprised in St-Irénée, by proclamation of the* 8*th March*, 1843.

MINUS : *That part annexed to St. Irénée, by proclamation of the* 12*th August*, 1890.

Municipality de La Malbaie.

BEING

Parish of St. Etienne.

Proclamation of the 5th May, 1837.

The parish to comprise about 13 miles in front by starting from the Petite Malbaie to the south-west, as far as and including the land of one Eloi Morin in the concession of the Cap à l'Aigle, at about 4 miles lower down than the river Murray to the north-east, by 9 miles only in depth, and shall be bounded as follows, to wit : on the south, by the river St. Lawrence : to the north, at the end on the said depth, partly by the township of Settrington, and partly by the unconceded lands of the Crown ; on the south-west side, by the said creek of La Petite Malbaie ; and on the other side, by the north-east line of the property of the said Eloi Morin in the said concession of Cap à l'Aigle, the said line prolonged as far as the extremity of the said depth of 9 miles, within which depth are the concessions Fraserville and part of Ste. Mathilde.

PLUS : *The remainder of the seigniory of Mount Murray.*

PROCLAMATION OF THE 18TH JUNE 1845.

MINUS : *The limits of the village of Pointe au Pic, by* 40 *V. c.* 46.

MINUS : *That part of the Seigniory of Mount Murray comprised in St, Fidèle, by proclamation of the* 23*rd July*, 1869.

Annexion :

Détachée de St. Fidèle.

Proclamation du 1er mai, 1879.

Toute cette étendue de terrain borné et délimitée comme suit, savoir : à partir de l'angle formée par l'intersection de la ligne limitative actuelle entre la paroisse de St. Etienne de la Malbaie et la paroisse de St. Fidèle, et le cordon en profondeur de la concession Mary Grace, entre les nommés Louis Demeules à l'ouest, et Adolphe-Dufour, fils de Roger, à l'est ; puis, suivant le dit cordon de la concession Mary Grace, dans une direction nord-est astronomiquement, l'espace de cent vingt arpents jusqu'à l'intersection d'une ligne courant à angle droit, nord-ouest, astronomique, et primitivement établie pour déterminer la profondeur de la seigneurie de Mont Murray en cet endroit ; puis du point d'intersection susdit, le long d'une certaine ligne courant nord-ouest astronomique, l'espace de 137 arpents jusqu'à la ligne de profondeur de la seigneurie de Mont Murray, à l'angle formé par la jonction de deux lignes parallèles au fleuve St-Laurent, et servant de cordon de profondeur à la dite seigneurie ; de là, suivant la partie ouest du dit cordon, courant sud, soixante degrés ouest, astronomique, l'espace de cent vingt-quatre arpents, jusqu'à l'intersection de cette ligne avec la ligne limitative actuelle, entre la paroisse de St-Etienne de la Malbaie et la paroisse de St-Fidèle ; et de là, le long de la dite ligne limitative, gagnant le sud-est, jusqu'au point de départ. Le dit terrain ainsi borné et délimité, contenant une superficie d'environ dix-huit mille trois cent soixante arpents.

MOINS : *Cette partie comprise dans St. Agnès, par proclamation du 11 juillet, 1835, et du 18 juin, 1845.*

MOINS : *Cette partie comprise dans Saint-Irénée, par proclamations du 8 mars, 1843 et 18 juillet, 1845.*

La municipalite de St-Irene.

Détachée de l'Assomption de la Ste-Vierge des Eboulements et de la Malbaie.

Proclamation du 8 mars, 1843.

Comprendra un étendue de territoire d'environ quatre milles et demi de front sur une

Annexation :

Detached from St. Fidèle.

Proclamation of the 1st May. 1879.

All that territory bounded and limited as follows, to wit : beginning at the angle formed by the intersection of the existing limitative line between the parish of St. Etienne de la Malbaie and the parish of St. Fidèle, and the depth line (cordon en profondeur) of the concession Mary Grace, between a certain Louis Demeules on the west, and a certain Adolphe Dufour, son of Roger, on the east ; then, following the said depth line of the concession Mary Grace in a direction north-east astronomically, the distance of one hundred and twenty arpents, to the interception of a certain line running at right angles thereto and bearing north-west astronomically, originally drawn in the field for the purpose of determining the depth of the seigniory of Mount Murray at this place ; then, from the point of interception aforesaid, along the said certain line north-west, astronomically, the distance of one hundred and thirty seven arpents, to the rear line of the seigniory of Mount Murray, at the angle formed by the meeting of two lines drawn parallel to the river St. Lawrence, to establish the said rear line ; thence along the western part of the said rear line, south, sixty degrees west, astronomically, the distance of one hundred and twenty four arpents, to the interception of that line by the limitative line aforesaid, between the parish of St. Etienne de la Malbaie and the parish of St. Fidèle ; and thence, along the said limitative line, south-east wardly to the place of beginning. The said territory, thus limited and bounded containing a superficies of about eighteen thousand three hundred and sixty arpents.

MINUS : *That part comprised in St. Agnès, by proclamations of the 11th July, 1835 and of the 18th June, 1845.*

MINUS : *That part comprised in St. Irénée, by proclamations of the 8th March, 1843, and 18th June 1845.*

The municipality of St-Irenee

Detached from l'Assomption de la Ste. Vierge des Eboulements.

Proclamation of the 8th March, 1843.

Shall comprise and extent of territory of about four miles and a half in front, by a

profondeur variant de trois à cinq milles : bornée en devant par le fleuve Saint-Laurent ; vers le sud, par le ruisseau Jureux, depuis le fleuve Saint-Laurent à la ligne de division entre la terre d'Antoine Girard et celle de Grégoire Tremblay, dans la première concession Saint-Antoine ; au sud-ouest, en partie par la dite ligne de division entre la terre du dit Antoine Girard et celle du dit Grégoire Tremblay, en partie par la ligne de division entre une autre terre du dit Antoine Girard et la terre de Louis Tremblay dans la deuxième concession St-Antoine, en partie par la continuation de la dite ligne jusqu'à la seigneurie des Eboulements, et en partie par la ligne de division entre la seigneurie de Murray-Bay et le canton de Settrington ; au nord-ouest, en partie par la ligne sud-est de la terre d'Isaïe Imbault, la dite ligne supposée se prolonger en une direction du nord-est au sud-ouest, jusqu'à la dite ligne de division entre la dite seigneurie de Murray-Bay et le canton de Settrington, et en partie par la ligne de division entre la deuxième concession Terrebonne et les concessions St-Jean et Delisle ; au nord-est, en partie par la ligne de division entre la dite seconde concession Terrebonne et la concession Joyeuse, et en partie par le Gros Ruisseau, jusqu'à sa décharge dans le dit fleuve Saint-Laurent ; ajoutant provisoirement à la dite paroisse de St-Irénée les lots vingt et vingt-un, dans le canton de Settrington, jusqu'à ce que l'étendue des nouvelles terres et l'augmentation de la population dans le dit canton permettent d'y ériger une paroisse.

PROCLAMATION DU 18 JUIN 1845.

Annexion :

Cette partie du canton de Settrington non comprise dans la dite paroisse, et qui se trouve à l'est de la ligne tirée entre les lots 11 et 12 dans le premier rang du dit canton, et prolongée jusqu'à ce qu'elle rencontre la ligne extérieure nord-est du dit canton.

PROCLAMATION DU 18 JUIN 1845.

MOINS : *Cette partie du canton de Settrington organisée en municipalité le 1er juillet*, 1855.

Annexion :

Détachée des Eboulements.

Proclamation du 12 aout, 1890.

depth varying from three miles to five miles bounded in front, by the River St. Lawrence; towards the south, by the Ruisseau Jureux, from the river Saint Lawrence, to the line of separation between the land of Antoine Girard and that of Grégoire Tremblay, in the first concession Saint Antoine ; on the south-west, partly by the said line of separation between the land of the said Antoine Girard and that of the said Grégoire Tremblay, partly by the line of separation between another land of the said Antoine Girard and the land of Louis Tremblay, in the second concession Saint Antoine, partly by the prolongation of the said line to the seigniory of Eboulements, and partly by the line of separation between the seigniory of Murray Bay and the township of Settrington ; on the north-west, partly by the south-east line of the land of Isaie Imbault, the said line supposed prolonged in a direction from north-east to south-west, to the said line of separation between the said seigniory of Murray Bay and said township of Settrington, and partly by the line of separation between the second concession Terrebonne and the concessions Saint Jean and Delisle ; on the north-east, partly by the line of separation between the said concession Terrebonne and the concession Joyeuse, and partly by the Gros Ruisseau, to its discharge into the said River St. Lawrence ; annexing provisionally to the said parish of St. Irénée the lots 20 and 21, in the township of Settrington, until the extent of the new lands and the increase of the population in the township necessitates the erection of a parish.

PROCLAMATION OF THE 18TH JUNE 1845.

Annexation :

That part of the township of Settrington not comprised within the limits of the said parish and which lies to the east of the line drawn between the lots 11 and 12 in the 1st rang of the said township, and prolonged as far as the intersection of the north-east outline of the said township.

PROCLAMATION OF THE 18TH JUNE 1845.

MOINS : *That part of the township of Settrington, organized into a municipality on the 1st July*, 1855.

Annexation :

Detached from Eboulements.

Proclamation of the 12th August, 1890.

1o. Un territoire comprenant un espace de

1o. A territory comprising a tract of land

une partie du rang " Saint-Thomas " ; borné vers le nord, par le ruisseau Jureux ; vers le sud-est, par le fleuve Saint-Laurent, et vers l'ouest, par le lot numéro vingt et un du cadastre de la dite paroisse des Eboulements ; comprenant tous les lots numérotés en une seule série depuis un jusqu'à vingt inclusivement, et le lot numéro sept A, soit en tout vingt et un lots ou parcelles du cadastre de la dite paroisse des Eboulements ; contenant en superficie, environ douze cent soixante-sept arpents.

2o. Un espace de terre, étant une partie du rang " Saint-Nicolas " borné vers le nord par la ligne extérieure ou limite sud du canton de Settrington, vers le sud, par le fronteau du dit rang Saint-Nicolas ; vers l'est, par la limite ouest de la seigneurie de Murray Bay, et vers l'ouest, par le lot numéro neuf cent du cadastre de la dite paroisse des Eboulements ; comprenant tous les lots depuis le lot numéro huit cent soixante et quinze jusqu'au lot numéro huit cent quatre-vingt-dix-neuf inclusivement, soit en tout vingt-cinq lots du cadastre de la dite paroisse des Eboulements ; contenant en superficie environ deux mille sept cent soixante et dix arpents.

Les deux espaces de terres ci-dessus décrits comprennent donc ensemble quarante-six lots ou parcelles du cadastre de la dite paroisse des Eboulements, et ont une superficie totale d'environ quatre mille trente-sept arpents.

La limite entre les dites paroisses des Eboulements et de Saint-Irénée sera, à l'avenir, comme suit, savoir :

Partant du fleuve Saint-Laurent et en allant vers le N.-N.-O., la ligne séparative des lots numéros vingt et vingt et un du cadastre de la dite paroisse des Eboulements, jusqu'au ruisseau Jureux, puis le prolongement de cette ligne jusqu'au fronteau du premier rang ou concession " Saint-Antoine ", longueur totale d'environ soixante arpents et huit perches ;—de là, ce dernier fronteau, en allant vers le S.-O., sur une longueur d'environ huit arpents et une perche, jusqu'à la ligne est du lot numéro huit cent soixante et deux du cadastre de la dite paroisse des Eboulements ; —de là, en allant vers N.-O., la dite ligne est du lot numéro huit cent soixante et deux, dans le dit premier rang ou concession " St-Antoine ", puis la ligne est du lot numéro huit cent soixante et trois du dit cadastre, dans le second rang ou concession " Saint-Antoine ", et le prolongement de cette dernière de figure à peu près triangulaire, étant of nearly triangular shape, being a part of the " St. Thomas " range ; bounded towards the north, by the ruisseau Jureux, towards the south-east, by the river Saint Lawrence ; and towards the west, by lot number twenty-one of the cadastre of the parish of Eboulements ; comprising all the lots marked in one series only from one to twenty inclusively, and lot number seven A, being in all twenty-one lots or parts of the cadastre of the said parish of Eboulements, being in superficies, about twelve hundred and sixty-seven arpents.

2o. A tract of land, being part of the " St. Nicolas ", range ; bounded towards the north, by the outer line or southern limit of the township Settrington ; towards the south, by the front of the above range Saint Nicolas, towards the east, by the west limit of the Murray-Bay seigniory ; and towards the west, by the lot number nine hundred of the cadastre of the said parish of Eboulements ; comprising all the lots from the lot number eight hundred and seventy-five as far as lot number eight hundred and ninety nine inclusively, being in all twenty-five lots of the cadastre of the said parish of Eboulements ; containing in superficies about two thousand seven hundred and seventy arpents.

The two tracts of land above described comprising together forty-six lots or parts of the cadastre of the said parish of Eboulements, and having a total superficies of about four thousand and thirty-seven arpents.

The limit between the said parishes of Eboulements and St. Irénée will be for the future, as follows, to wit :

Starting from the river Saint Lawrence and running towards the N.-N.-W., the division line between the lots numbers twenty and twenty-one of the cadastre of the said parish of Eboulements, to the ruisseau Jureux, and the prolongation of this line to the front to the first range of the " Saint Antoine " concession, total length of about sixty arpents and eight perches ;—from thence this last front, running towards the S.-W., about eight arpents and one perch, to the east line of lot number eight hundred and sixty-two of the cadastre of the said parish of Eboulements ; —thence running towards the N.-W. the said east line of lot number eight hundred and sixty-two, in the said first range or " St. Antoine " concession and the east line of lot number eight hundred and sixty-three of the said cadastre, in the second range or " St. Antoine " concession, and the prolongation

nière ligne jusqu'à la rencontre de la limite ouest de la seigneurie de Murray-Bay, longueur totale d'environ quatre-vingt-trois arpents et deux perches ;—de là, la dite ligne extérieure de la seigneurie de Murray-Bay, en allant vers le sud jusqu'au fronteau de la concession ou rang " Saint-Nicolas ", longueur d'environ vingt-trois arpents ;—de là, en allant vers l'ouest sud-ouest, le dit fronteau, sur une longueur d'environ cinquante-quatre arpents et quatre perches, jusqu'à la ligne latérale est du lot numéro neuf cent du cadastre de la dite paroisse des Eboulements ;—de là, enfin, la dite ligne latérale est du lot numéro neuf cent, longue d'environ quarante-cinq arpents, jusqu'au canton de Settrington.

Le village de la Baie St-Paul.

Détaché de la paroisse de St-Pierre et St-Paul de la Baie St Paul.

Proclamation du 13 mars, 1898.

Tout le territoire borné comme suit, savoir :

En partant du pont St-Pierre, à la ligne sud de l'emplacement de Benjamin Simard, numéro 914, les limites suivront la rivière du Gouffre (côté sud-ouest) dans toutes ses sinuosités, jusqu'à l'endroit où le Grand Bras nord-ouest se jette dans la rivière du Gouffre, et suivant ensuite le dit Grand Bras nord-ouest (côté sud-ouest), en longeant le terrain de Benjamin Côté et Pamphile Boivin numéro 887, jusqu'au chemin Royal ; et de là (toujours en suivant le dit Grand Bras) jusqu'à la profondeur du terrain de Pamphile Allard et longeant les propriétés de Dame veuve Adolphe Gagnon numéros 828 et 829, de Norbert Tremblay et fils 827, Octave et Thomas Desbiens 826, de Jean-Beptiste Boivin 822, de Pamphile Allard 845 jusqu'à sa profondeur ; et de là traversant diagonalement le terrain de Wilfrid Simard 813 de manière à arriver à la clôture du haut des terrains du Révd. Ambroise Fafard, ptre., V. F., et du cimetière Golgotha, étant le bas du numéro 811 et faisant partie ci-devant du terrain d'Ovide Simard 811, et suivant la clôture du haut des dits terrains du Révd. Amb. Fafard et du cimetière pour arriver au terrain de Maxime Simard numéro 810 et traversera ce dernier terrain de manière à arriver à la ligne sud-ouest du terrain de Raymond Boivin No. 964, et faisant le tour de ce terrain du côté sud-ouest et du côté sud de manière à y inclure le dit No. 964 et le

of this last line till it meets the west limit of Murray Bay seigniory, total length being about eighty-three arpents and two perches ;—from thence the said outer line of the Murray Bay seigniory, running towards the south, to the front of the concession or range " Saint Nicolas ", length of about twenty-three arpents ;—the said front thence running in a south-westerly direction, the said front a distance of about fifty-four arpents and four perches, as far as the east lateral line of lot number nine hundred of the cadastre of the said parish of Eboulements ;—finally from there, the said east lateral line of lot number nine hundred, a length about forty-five arpents, as far as the township of Settrington.

The village of la Baie St. Paul.

Detached from the parish of St. Pierre and St. Paul de la Baie St. Paul,

Proclamation of the 13th March, 1898.

All the territory bounded as follows, to wit :

Starting from the bridge St. Pierre, on the south alignment of Benjamin Simard's property number 914, the limits will follow the river du Gouffre (south-west hill) through all its windings, to the place where the main north-western branch empties into the river du Gouffre and thence following the said main north-west branch (south-west side), running along the property of Benjamin Côté and Pamphile Boivin, number 887, to the Queen's highway ; and thence (always following the said main branch) to the rear of the property of Pamphile Allard, and running along the properties of Mrs. widow Adolphe Gagnon numbers 828 and 829, of Norbert Tremblay and son, 827, Octave and Thomas Desbiens 826, of Jean-Baptiste Boivin 822, of Pamphile Allard 845 to its depth ; and thence crossing diagonally the property of Wilfred Simard No. 813, so as to meet the fence line of the top of the lots of the Reverend Ambroise Fafard, priest, V. F., and of the Golgotha cemetery, being the lower part of number 811, and heretofore forming part of the property of Ovide Simard 811, and following the fence of the upper part of the said lands of the Revd. Amb. Fafard and of the cemetery to arrive at the property of Maxime Simard, number 810, and will cross this latter lot so as to reach the south-west line of the property of Raymond Boivin No. 964, and going around this lot on the south-

No. 963, appartenant tous deux aujourd'hui au dit Raymond Boivin, arrivant ainsi en pointe au chemin du Bas de la Baie ; ensuite, traversant ce dernier chemin, les dites limites suivront la clôture sud-ouest du terrain du Rév. Amb. Fafard, ptre., (Hospice Ste-Anne) numéro 932 jusqu'au bas de ce terrain et courant vers le nord-est, elles suivront les clôtures qui font la profondeur des emplacements de Télesphore Fortin, écuyer, numéro 930, de Wilfred Tremblay, numéro 929 pour la plus grande partie, jusqu'à sa rencontre avec la ligne sud-ouest du terrain de Dame veuve Etienne Boivin numéro 920, et suivant cette ligne jusqu'à un terrain de Dame veuve Léandre Gobeil, (connu sous le nom de terrain de la Mare à Gobeil), étant partie du numéro 935, et traversant ce dernier terrain de manière a arriver à l'emplacement de Elzéar Danais numéro 940, à l'angle sud-ouest de ce dernier emplacement, et suivront la ligne sud de ce dernier emplacement jusqu'au chemin Royal. Ensuite les dites limites suivront le dit chemin Royal jusqu'à l'angle sud de l'emplacement de sieur Odilon Deschênes, numéro 918 et suivront ensuite la côte sud-ouest de la rivière du Gouffre jusqu'au pont St-Pierre ou jusqu'à l'emplacement de Benjamin Simard No. 914, mentionné au commencement de ces présentes.

Annexion :

Détachée de la paroisse de St Pierre et St Paul de la Baie St-Paul.

Les parties du village qui se trouvent détachées de la municipalité de la Baie St-Paul, et annexées à la municipalité de village du village de la Baie St-Paul, savoir : à l'est, par la rivière du Gouffre, à partir du confluent du Bras nord-ouest à aller jusqu'à la ligne séparant le No. 632 du No. 633, des plan et livre de renvoi du cadastre officiels de la dite paroisse de la Baie St-Paul ; de là suivant cette ligne jusqu'à sa rencontre avec celle qui sert de profondeur au No. 632, et suivant cette profondeur jusqu'à sa rencontre au nord avec la ligne séparant les Nos. 635 et 639 du No. 649, cette dernière ligne devant être suivie jusqu'à sa jonction avec la rivière à Renaud ; à l'ouest, par la dite rivière à Renaud jusqu'à sa rencontre avec la ligne séparant le No 679 du No. 675, du dit cadastre, ligne qui devra être suivie jusqu'à son intersection avec la ligne séparant le No. 675 du No. 673 ; au nord, par une ligne droite partant du dit point d'intersection et se terminant à l'angle nord-est de l'emplacement de Charles Tremblay,

west and south sides to as to take in said No. 964 and the No. 963, both belonging now to the said Raymond Boivin and reaching in a point the road of Le Bas de la Baie ; thence traversing this latter road, the said limits will follow the south-west fence of the property of the Revd. Amb. Fafard, priest (Hospice Ste. Anne), number 932 to the lower end of this lot and running towards the north-east, they will follow the fence marking the rear of the lots belonging to Telesphore Fortin, esquire, number 930, of Wilfred Tremblay number 929 for the greater part, to it intersection with the south-west alignment of the lot belonging to Mrs. widow Etienne Boivin, number 920, and following this line to a lot belonging to Mrs. widow Léandre Gobeil (known by the name of Le Terrain de la Mare à Gobeil), being part of number 935 and crossing this latter lot so as to arrive at the property of Elzear Danais, number 940, at the south-west angle of this latter lot, and to follow the south alignment of this latter lot to the Queen's highway. From there the said limits will follow the said Queen's highway to the south angle of the property of Mr. Odilon Deschenes, number 918 and continue thence along the south-west hill of the river du Gouffre, to the St. Pierre bridge or to the lot belonging to Benjamin Simard (No. 914) mentioned at the commencement hereof.

Annexation :

Detached from the parish of St. Pierre and St. Paul de la Baie St. Paul,

The part of the village which are detached from the municipality of Baie St. Paul, and annexed to the village municipality of the village of Baie St. Paul, namely : bounded on the east by the river Du Gouffre, starting from the confluence of the Bras Nord-Ouest going to the line separating No. 632 from No. 633, of the plan and book of reference of the official cadastre of the said parish of Baie St. Paul ; thence following that line to is intersection with the one making the depth of No. 632, and following this depth to its intersection on the north with the line separating Nos. 635 and 639 from No. 649, this latter line to be following to its jonction with the Rivière à Renaud ; on the west, by the Rivière à Renaud to its meeting with the line separating No. 679 from No. 675, of the said cadastre, said line to be followed to its intersection with the line separating No. 675 from No. 673, on the north by a straight line starting from the said point of intersection and ending at the north-east angle of the lot of Charles

suivant ensuite la ligne nord du dit emplacement et le prolongeant par une ligne droite jusqu'à sa rencontre avec la ligne séparant le No. 698 du No. 716, susdit cadastre, à l'ouest par cette dernière ligne jusqu'au sommet de l'angle droit qu'elle forme avec la ligne séparant les numéros 718, 719 et 723 du No. 778, susdit cadastre ; de là suivant cette dernière ligne jusqu'à l'angle nord-ouest du dit lot No. 778, et à l'ouest partant de cette angle par une ligne droite se terminant à l'angle nord-ouest du No. 983, du dit cadastre, au sud-ouest en suivant la grande ligne sud-ouest du dit lot No. 983 jusqu'à la ligne servant de base au dit lot No. 983, et continuant ensuite une ligne droite dans la même direction jusqu'à ce qu'elle rencontre la rive du fleuve St-Laurent, au sud par le dit fleuve St-Laurent jusqu'à l'embouchure de la rivière du Gouffre, à l'est par la dite rivière jusqu'à l'endroit sur sa rive est de sa rencontre avec l'angle sud-est du No. 317 du cadastre ; et de là par une ligne droite traversant le chemin Royal jusqu'à l'angle sud-ouest du No. 306, et suivant ensuite la ligne sud-est des Nos. 306 et 305, du dit cadastre, jusqu'à la profondeur du dit No. 305, suivant ensuite la ligne nord-est du dit No. 305 jusqu'à la route appelée route de Boniface Cimon ; et de là suivant cette route et le chemin auquel elle aboutit jusqu'au ruisseau Rouge qui passe dans la ligne séparant le No. 313 du No. 308, et suivre ensuite le dit ruisseau jusqu'à sa rencontre avec la ligne séparant le No. 368 du No. 309, du dit cadastre, et suivre cette dite dernière ligne, en se dirigeant vers le sud-ouest jusqu'à sa rencontre avec la rivière du Gouffre, et de ce dernier point jusqu'à l'embouchure du dit Bras nord-ouest par la rivière du Gouffre.

Par Ordre en Conseil approuvé le 26 janvier 1894.

Le paroisse de St-Fidele de Mont Murray.

Détachée de St. Etienne de la Malbaie.

Proclamation du 19 septembre, 1883.

Comprendra une étendue de territoire d'environ 12 milles de front par environ 9 milles de profondeur et bornée au sud-ouest, par la paroisse de St-Etienne, telle que civilement érigée par proclamation du 5 mai, 1837 ; au sud-est, par le fleuve St-Laurent ; au nord-est,

Tremblay ; thence following the north line of the said lot and continuing it by a straight line to its meeting with the line separating No. 698 from No. 716, of the said cadastre, on the west by this latter line to the summit of the angle which it forms with the line separating numbers 718, 719, and 723 from No. 778, of the aforesaid cadastre ; thence following this last line to the north-west angle of said lot No. 778, and at the west starting from that angle by a straight line ending at the north-west angle of No. 983, of the said cadastre, on the south-west by following the main line south-west of No. 983 to the line making the base of said lot No. 983, and thence continuing in a straight line in the same direction until it meets the bank of the river St. Lawrence ; on the south, by river St. Lawrence to the mouth of the river Du Gouffre ; on the east, by the said river to the place on the east bank where it meets the south-east angle of No. 317 of the cadastre ; and from thence by a straight line crossing the Queen's highway to the south-west angle of No. 306, and thence following the south-east line of Nos. 306 and 305, of the said cadastre, to the rear of said No. 305, thence following the north-east line of said No. 305 to the road called *Route de Boniface Cimon ;* and thence along that road and the road at which it ends to the creek (*ruisseau rouge*) which passes on the line separating No. 313 from No. 308, and thence following the said creek to its meeting with the line separating No. 368 from No. 309, of the said cadastre, and thence following this latter line, running south-west to its meeting with the river Du Gouffre, and from this latter point to the mouth of the said Bras Nord-Ouest by the said river Du Gouffre.

By Order in Council approved on the 26th January 1894.

The parish of St. Fidele of Mount Murray.

Detached from St. Etienne de la Malbaie.

Proclamation of the 19th September, 1883.

Shall comprise an extent of territory of about 12 miles in front by about 9 miles in depth and bounded towards the south-west, by the parish of St. Etienne, as civilly erected by proclamation of the 5th May, 1837 ; towards the south-east, by the river St.

par la Rivière Noire ; et au nord-ouest, par les terres de la Couronne.

MOINS : *Cette partie annexée à St-Etienne de la Malbaie, par proclamation du 1er mai*, 1879.

MOINS ; *Les limites de St-Siméon, par proclamation du 23 juillet*, 1869.

La paroisse de Sainte-Brigitte de Laval

Détachée de l'Ange-Gardien et du Château-Richer.

Proclamation du 11 février, 1875.

La partie de la seigneurie de Beaupré, comprenant une étendue de territoire de figure irrégulière d'environ huit milles et demi de longueur sur environ quatre milles et demi de profondeur, laquelle dite paroisse est bornée comme suit : vers le nord, partie par la ligne qui sépare le quatrième rang de Laval du cinquième, depuis la ligne qui sépare la dite seigneurie de Beaupré de celle de Beauport, jusqu'à la ligne sud-ouest du lot No. 21 du dit cinquième rang, partie par le trait-quarré du même cinquième rang, depuis la dite ligne nord-ouest du dit lot No. 21, jusqu'à la branche sud-ouest de la rivière Montmorency ; de là, allant vers le nord, en suivant la dite branche de rivière jusqu'à la ligne nord du lot No. 29 de la concession Saint-Louis ; de là, allant vers l'est, en suivant la dite ligne nord du dit lot No. 29, puis le trait-quarré de la concession St. Joseph, jusqu'à et compris le lot No. 32 de la même concession ; vers le nord-est, par la ligne nord-est du dit lot No. 32 et par le prolongement d'icelle en ligne droite vers le sud, jusqu'à la ligne nord du lot No. 18 de la concession sud-ouest du Bras du Sault à la Puce ; vers le sud, partie par la dite ligne nord du dit lot No. 18, partie par le trait-quarré nord du second rang de la paroisse de l'Ange-Gardien, et partie par le trait-quarré nord du troisième rang de la même paroisse jusqu'à sa rencontre avec la rivière Montmorency ; de là, allant vers le sud-ouest en suivant la dite rivière jusqu'à son intersection avec la dite ligne de séparation entre les dites seigneuries de Beaupré et de Beauport ; vers le sud-ouest, par la même ligne de séparation entre les dites seigneuries, depuis la dite rivière jusqu'à la dite ligne de séparation entre les dits quatrième et cinquième rangs de Laval.

Lawrence ; towards the north-east, by the Black river ; and towards the north-west, by the lands of the Crown.

MINUS : *That part annexed to St. Etienne de la Malbaie, by proclamation of the 1st May*, 1879.

MINUS : *The limits of St. Siméon, by proclamation of the 23th of July*, 1869.

The parish of Ste. Brigitte de Laval.

Detached from D'Ange-Gardien and from Chateau-Richer.

Proclamation of the 11th February, 1875.

That part of the seigniory of Beaupré, comprising an extent of territory of irregular outline, of about eight miles and a half in length by four miles and a half in depth, which said parish is bounded as follows ; on the north, partly by the line which separates the fourth range of Laval from the fifth, from the line which separates the said seigniory of Beaupré from that of Beauport, to the south-west line of lot No. 21, of the said 5th range partly by the division line of the said 5th range from the said north-west line of the said lot number twenty-one, to the south-western branch of the Montmorency river ; from thence, running north, following the said branch of river to the north line of lot No. 29 of the Saint-Louis concession ; from thence, running east, following, the said north line of the said lot No. 29, then, the division of the Saint-Joseph concession, up to and including lot No. 32, of the same concession ; on the north-east, by the north-east line of the said lot No. 32, and by the prolongation thereof in a straight line towards the south to the northern alignment of lot number eighteen, of the south-west concession called Bras du Sault à la Puce ; towards the south, partly by the said northern alignment of lot No. 18, partly by the northern division line of the second range of the said parish of Ange Gardien, and partly by the north division line of the third range of the said parish to its juncture with the Montmorency river ; from thence, running south-west, following the said river to its intersection with the said division line between the said seigniories of Beaupre and Beauport ; to the south-west, by the same division line between the said seigniories from the said river to the said line of separation between the said fourth and fifth ranges of Laval.

La municipalite de Saint-Fereol.

Détachée de Ste. Anne de Beaupré et de Saint-Joachim.

Comprenant la partie de la paroisse de St-Joachim au nord et à l'ouest de la Rivière Ste. Anne et communément appelée la paroisse de St. Féréol.

PROCLAMATION DU 18 JUIN 1845.

Paroisse civile :

38 V. C. 38 SANCTIONNE LE 24 DECEMBRE, 1872.

La section cinq de l'acte vingt-quatre Victoria, chapitre vingt-huit, est amendée en autant qu'elle concerne la paroisse de Saint-Féréol, dans le comté de Montmorency, laquelle aura pour les fins civiles et municipales, l'étendue et les limites suivantes ; la partie de la seigneurie de Beaupré, comprenant une étendue de territoire d'environ sept milles et deux tiers de front sur environ quatre milles de profondeur, et bornée comme suit : vers le sud-ouest, partie par la ligne nord-est de la terre de Jean Sylvain, située dans la paroisse de Sainte-Anne de Beaupré, et par le prolongement d'icelle ligne vers le nord-ouest, jusqu'à la concession Saint-Ignace ; vers le sud-est, par la rivière Sainte-Anne, depuis la dite terre du dit Jean Sylvain, jusqu'à l'endroit où s'élève le pont connu sous le nom de " Pont Cauchon "; vers le nord-est, par la dite rivière, depuis le dit pont jusqu'à la ligne de séparation entre les terres Nos. 7 et 8 dans la concession Sainte-Marguerite ; et vers le nord-ouest, partie par celle qui sépare les terres Nos. 7 et 8, dans la dite concession Sainte-Marguerite, par celle qui sépare les terres sept et huit dans la concession Sainte-Marie, partie par la ligne qui sépare les terres Nos. treize et quatorze, dans les concessions Saint-Charles Borromée et Saint-Edouard, partie par la ligne qui sépare les terres Nos, 17 et 18, dans les concessions Saint-Michel et Saint-Nicolas, puis à partir de la dite concession Saint-Nicolas, par la ligne nord-ouest de la dite concession Saint-Ignace et le prolongement d'icelle vers le sud-ouest, jusqu'à son point d'intersection avec le prolongement de la dite ligne nord-est de la terre du dit Jean Sylvain.

La municipalite de St, Thomas d'Aquin.

Détachée de la municipalité de St. François de Sales.

Canton de Dablon :

Proclamation du 26 février, 1885.

Borné comme suit savoir : vers le nord, par

The municipality of St. Fereol.

Detached from Ste. Anne de Beaupré and Saint Joachim.

Being the part of the parish of St. Joachim lying to the north and west of the River Ste. Anne, and commonly called the parish of St. Féréol.

PROCLAMATION OF THE 18TH JUNE 1845.

Civil parish :

38 V. C. 38 ASSENTED TO THE 24TH DECEMBER, 1872.

Section five of the act twenty-fourth Victoria, chapter twenty-eight, is amended, in so far as respects the parish of St. Féréol, in the county of Montmorency, which shall have for civil and municipal purposes the extent and limits following, that is to say; that part of the seigniory of Beaupré, comprising and extent of territory of about seven miles and two-thirds in front by about four miles in depth, and bounded as follows: towards the south-west, partly by the north-east line of the land of Jean Sylvain, situated in the parish of Ste. Anne de Beaupré, and by the prolongation of such line to the north-west, to the concession of St. Ignace; towards the south-east, by the river Ste. Anne, from the said land of the said Jean Sylvain, to the place on which stands the bridge known as the " Cauchon Bridge "; towards the north-east, by the said river from the said bridge, to the division line between the lands numbers 7 and 8 in the concession of Sainte-Marguerite ; towards the north-west, in part by the line which separates the said lands numbers 7 and 8 in the concession of Ste. Marguerite, and by that dividing the lands numbers 7 and 8 in the concession Ste. Marie ; partly by the land which divides the lands numbers 13 and 14 in the concessions St. Charles Borromée and St. Edward, partly by the line which divides the lands numbers 17 and 18 in the concessions of St. Michel and St. Nicolas ; thence, starting from the concession of St. Nicolas, by the north-west line of the said concession of Saint-Ignace, and the prolongation thereof to the south-west, to its point of intersection with the prolongation of the said north-east line of the land of the said Jean Sylvain.

The municipality of St. Thomas d'Aquin.

Detached from the municipality of St. François de Sales.

Township of Dablon :

Proclamation of the 26th February, 1885.

Bounded as follows, to wit : towards the

le canton de Charlevoix ; vers l'est, partie par le canton de DeQuen, et partie par les terres incultes de la Couronne ; et vers le sud et l'ouest, par les terres de la Couronne.

Commençant à l'angle ou coin le plus au sud-ouest du canton de Métabetchouan, suivant la ligne en arrière, ou borne sud du susdit canton de Charlevoix, vers le nord, soixante et dix degrés et trente minutes ouest, trois cent cinquante-huit chaînes et trois chaînons, plus ou moins, jusqu'à l'intersection de la ligne d'exploration, depuis La Tuque jusqu'au Lac Saint-Jean ; de là, le long de la dite ligne d'exploration, vers le sud, vingt-deux degrés ouest jusqu'à l'intersection du Lac des Commissaires ; de là, suivant dans une direction sud-ouest les sinuosités de la rive est du dit Lac jusqu'à son troisième point d'intersection avec la ligne d'exploration ; de là, suivant la dite ligne d'exploration jusqu'à un point sur icelle marquant l'angle ou coin sud-ouest de la dite étendue de terre, et à une distance (en une ligne droite) de mil dix chaînes, plus ou moins, du coin nord-ouest d'icelle ; de là, vers le sud, soixante et quinze degrés est, quatre cent quatre-vingt-cinq chaînes et quatre-vingt-trois chaînons, plus ou moins, jusqu'au coin sud-est de la dite étendue de terre ; de là, vers le nord, quinze degrés est, neuf cent soixante et treize chaînes et vingt chaînons, plus ou moins, jusqu'au point de départ.

Canton de DeQuen :

Proclamation du 4 mars, 1879.

Une certaine étendue de terre bornée comme suit, savoir : au nord, par le canton de Métabetchouan ; au sud, par les terres incultes de la Couronne ; à l'est, par la rivière Métabetchouan ; et à l'ouest, par le canton projeté de Dablon. Commençant à un point sur la ligne de démarcation sud du canton de Métabetchouan, sur la rive ouest de la rivière Métabetchouan, à une pierre de borne indiquant l'angle nord-est de la dite étendue ou compeau de terre ; puis, le long de la dite ligne de démarcation, nord, 74 degrés 45 minutes ouest astronomiquement, 536 chaînes, plus ou moins, jusqu'à une pierre de borne indiquant l'angle sud-ouest du dit canton de Métabetchouan, et l'angle nord-ouest de la dite étendue ou compeau de terre ; de là au sud, 15 degrés 15 minutes ouest dans la profondeur de huit rangs ou 646 chaînes, 40 chaînons, jusqu'à une pierre de borne désignant l'angle sud-ouest de la dite étendue ou compeau de terre ; de là, au sud, 75 degrés est, 840 chaînes, plus ou moins, jusqu'à la

north, by the township of Charlevoix ; towards the east, partly by the township of DeQuen and partly by the waste lands of the Crown ; and towards the south and west, by waste lands of the Crown.

Beginning at the south westernmost angle or corner of the township of Métabetchouan, following the rear line or southern limit of the aforesaid township of Charlevoix, north, seventy degrees and thirty minutes west, three hundred and fifty-eight chains and three links, more or less, to the intersection of the exploratory line from La Tuque to Lake St. John ; thence, along said exploratory line, south, twenty-two degrees west to the intersection of Commissioners Lake ; thence, following in a south-westerly direction, the sinuosities of the eastern shore of said Lake to its third point of intersection with the exploratory line ; thence, following said exploratory line to a point on it marking the south-west angle or corner of said tract, and at a distance (in a straight line) of one thousand and ten chains, more or less, from the north-west corner of the same ; thence south, seventy-five degrees east, four hundred and eighty-five chains and eighty-three links, more or less, to the south-east corner of said tract ; thence, north, fifteen degrees east, nine hundred and seventy-three chains and twenty links, more or less, to the place of beginning.

Township of DeQuen :

Proclamation of the 4th March, 1879.

A certain tract of land bounded as follows, to wit : on the north, by the township of Métabetchouan ; on the south, by the waste lands of the Crown ; on the east, by the river Métabetchouan ; and on the west, by the projected township of Dablon. Beginning at a point on the south outline of the township of Métabetchouan, on the west bank of the river Métabetchouan, at a post and stone boundary marking the north-east angle of the said tract or parcel of land ; thence, along the said outline, north, 74 degrees 45 minutes west astronomically, 536 chains, more or less, to a post and stone boundary marking the south-west angle of the said township of Métabetchouan, and the north-west angle of the said tract or parcel of land ; thence, south, 15 degrees 15 minutes west, the depth of eight ranges or 646 chains, 40 links, to a post and stone boundary marking the south-west angle of the said tract or parcel of land ; thence, south, 75 degrees east, 840 chains, more or less, to the river Métabetchouan

rivière Métabetchouan susdite, à une pierre de borne désignant l'angle sud-est de la dite étendue ou compeau de terre ; et de là, le long de la rive ouest de la dite rivière Métabetchouan, et en suivant ses accidents, environ 700 chaînes, jusqu'au point de départ ; comprenant 46,000 acres de terre, plus ou moins, en superficie.

Augmentation du canton de DeQuen :

Proclamation du 10 septembre, 1891.

Tout le territoire borné vers le nord par le canton DeQuen proprement dit, au sud par les terres vacantes de la Couronne, vers l'est, par la rivière Métabetchouan et vers l'ouest, par le canton Dablon.

Le dit territoire est renfermé dans les limites ci-après décrites, savoir :

Partant d'un poteau planté à l'angle sud-est du dit canton de Dablon, une ligne allant nord, quinze degrés est, vrai, de trois cent vingt-quatre chaînes et quatre-vingt-douze chaînons, plus ou moins, de longueur, jusqu'à un poteau portant les inscriptions " 25 et 26," lequel marque l'angle sud-ouest du canton DeQuen susdit ; de ce dernier poteau, la limite sud du canton DeQuen, établie dans la direction sud, soixante-quinze degrés est, vrai, et longue de huit cent quarante chaînes, plus ou moins, d'après la description officielle du dit canton DeQuen, ou de onze cent trente chaînes et vingt-sept chaînons d'après les mesurages les plus récents, jusqu'à la rencontre de la rive ouest de la Métabetchouan ; de là, la dite rive ouest, en allant vers le sud, jusqu'à un point situé à une distance (mesuré perpendiculairement à la dite limite sud du canton DeQuen) de trois cent vingt-cinq chaînes, plus ou moins, de la dite limite sud du canton DeQuen, c'est-à-dire jusqu'à la rencontre d'une grande ligne ; de là, enfin, la dite grande ligne, allant nord, soixante-quinze degrés ouest, vrai, et longue de onze cent vingt et une chaînes et quatre-vingt-dix chaînons, plus ou moins, jusqu'au dit poteau planté à l'angle sud-est du canton Dablon.

Le dit territoire, dont la superficie totale est d'environ trente-six mille sept cent cinquante acres, a été divisé en quatorze rangs désignés respectivement, à partir de la Métabetchouan et en allant vers l'ouest, par les lettres " A, B, C," et les numéros cinq à quinze inclusivement, rangs dont la profondeur moyenne est de quatre-vingts chaînes et quatre-vingts chaînons, plus ou moins, à l'exception du rang A qui est borné à l'est par

aforesaid, to a post and stone boundary marking the south-east angle of the said tract or parcel of land ; and thence, along the west bank of the said river Métabetchouan, and following its sinuosities, about 700 chains, to the place of beginning ; comprising 46,000 acres of land in superficies.

Gore of the township of DeQuen :

Proclamation of the 10th September, 1891.

All the territory bounded towards the north by the township of DeQuen properly called ; to the south, by the wild lands of the Crown ; towards the east, by the river Métabetchouan ; and towards the west, by the township Dablon. The said territory is enclosed within the limits hereinafter described, to wit :

Starting from a post planted at the south-east angle of the said township of Dablon, a line running north, fifteen degrees true east, of three hundred and twenty-four chains and ninety-two links, in length, more or less, as far as a post bearing the inscription " 25 and 26," the said inscription marks the south-west angle of the township DeQuen aforesaid ; from this last post the south limit of the township DeQuen, being in the south direction, seventy-five degrees true east, and eight hundred and forty chains, in length, more or less, according to the official description of the said township of DeQuen, or eleven hundred and thirty chains and twenty-seven links, from the late surveys as far as where it meets the west shore of the river Métabetchouan, thence the said west shore running towards the south as far as a point situated at a distance, (perpendiculary measured to the said south limit of the township of DeQuen), of three hundred and twenty-five chains, more or less, of the said south limit of the township DeQuen, to where it meets a main line, thence, finally the said main line running to the north, seventy-five degrees true east, and being in length eleven hundred and twenty-one chains and ninety links, more or less, as far as the said post planted at the south-east angle of the township Dablon.

The said territory being a total superficies of about thirty-six thousand and seven hundred and fifty acres, has been divided into fourteen ranges respectively designated, starting from the river Métabetchouan and running towards the west, by the letters " A, B, C," and numbers five to fifteen inclusively, these ranges having an average depth of eighty chains and eighty links, more or less, excepting the range A, which is bounded to

la Métabetchouan. Et chaque rang a été divisé en vingt-cinq lots numérotés du nord au sud, depuis le numéro vingt-six jusqu'au numéro cinquante inclusivement, chacun de ces lots, à l'exception des lots irréguliers, mesurant trois c chaînes, plus ou moins de largeur et contenant environ cent cinq acres en superficie.

MOINS : *Les 1er, 2nd et 3e rangs de ces deux cantons qui restent dans la municipalité de St. Francois de Salles, par Ordre en Conseil approuvé le 3 novembre*, 1893.

Les cantons unis de Normandin et d'Albanel.

Détachés de St. Félicien.

Canton Normandin :

Proclamation du 18 septembre, 1887.

Borné vers le nord-ouest, par les terres vacantes de la Couronne ; vers le sud-est, par le canton de Parent ; vers le sud-ouest, par la rivière Ashuapmouchouan, et vers le nord-est, par le canton d'Albanel.

Ci-suit la description détaillée des lignes limitatives du dit territoire.

1o. La limite nord-ouest du canton de Parent, courant nord, cinquante-trois degrés est, astronomiquement, depuis la rivière Ashuapmouchouan jusqu'à un point situé à cinq cent quatre-vingt-dix chaînes et soixante chaînons de cette rivière.

2o. Une ligne à angle droit avec la première, courant nord trente-sept degrés ouest, astronomiquement, depuis le point ci-dessus mentionné jusqu'aux terres vacantes de la Couronne : distance huit cents chaînes.

3o. Une ligne parrallèle à la première, courant sud cinquante trois degrés ouest, astronomiquement, depuis l'extrémité nord-ouest de la limite nord-est, jusqu'à la rivière Ashuapmouchouan ; distance de sept cent vingt-six chaînes et vingt chaînons.

4o. La rivière Ashuapmouchouan entre la dite limite nord-ouest du canton de Parent et la dite limite nord-ouest du nouveau canton de Normandin.

Le territoire ainsi délimité a une superficie de cinquante huit mille huit cents acres, plus ou moins.

the east by the river Métabetchouan. And east range has been divided into twenty-five lots numbered from the north to the south, from number six to number fifty inclusively, each of these lots, excepting the irregular lots, measuring thirteen chains in width, more or less, and being about one hundred and five acres in superficies.

MINUS : *The 1st, 2nd and 3rd ranges of these two townships remaining within the municipality of St. Francois de Salles, by Order in Council approved on the 3rd November*, 1893.

The united townships of Normandin and Albanel.

Detached from St. Félicien.

Township Normandin :

Proclamation of the 18th September, 1887.

Bounded towards the north-west, by the vacant lands belonging in the Crown ; towards the south-east, by Parent township ; towards the south-west, by the Ashuapmouchouan river ; and towards the north-east, by the township of Albanel.

The following is a detailed description of the limitary lines of the said territory.

1o. The north-west limit of Parent township running north fifty three degrees east astronomically, from the Ashuapmouchouan river as far a point situated at five hundred and ninety chains and sixty links from the river.

2o. A line at a right angle with the first, running north thirty seven degrees west, astronomically, from the point above mentioned as far as the vacant lands belonging to the Crown : a distance of eight hundred chains.

3o. A line parallel with the first, running south fifty three degrees west, astronomically, from the north-west extremity of the north east limit, as far as the Ashuapmouchouan river, a distance of seven hundred and twenty six chains and twenty links.

4o. The Ashuapmouchouan river between the said limit north-west of the township of Parent, and the said limit north-west of the new township of Normandin.

The territory, of which the boundaries are hereby fixed, has a superficies of fifty eight miles eight hundred acres, more or less.

Canton Albanel :

Proclamation du 19 avril, 1888.

" Tout ce territoire commençant sur la rive sud-ouest de la rivière Mistassini à un poteau et une borne en pierre marquant l'angle le plus au nord du canton de Parent et l'angle le plus à l'est de la dite étendue de terre ; de là, le long de la ligne de démarcation nord-ouest du dit canton Parent, sud cinquante-trois degrés ouest, astronomiquement, six cent vingt-sept chaînes, plus ou moins, à un poteau et une borne en pierre marquant l'angle le plus à l'ouest du dit canton de Parent et l'angle le plus au sud de la dit étendue de terre ; de là nord, trente-sept degrés ouest, astronomiquement, huit cent trois chaînes à un poteau et une borne en pierre marquant l'angle le plus à l'ouest de la dite étendue de terre ; de là le long de la ligne de démarcation nord-ouest de la dite étendue de terre, nord, cinquante-trois degrés est, astronomiquement, cinq cent vingt chaînes, plus ou moins, à un poteau et une borne en pierre sur la rive sud-ouest de la dite rivière Mistassini, étant l'angle le plus au nord de la dite étendue de terre ; de là le long de la dite rivière Mistassini, dans une direction générale au sud-est au point de départ.

Le dit canton d'Albanel, comprenant aussi, en outre du territoire ci-dessus décrit, toutes les Iles situées dans la dite rivière Mistassini, et vis-à-vis la dite étendue de terre.

Le dit canton d'Albanel, ainsi limité et circonscrit, contenant cinquante mille acres de terre, plus ou moins, en superficie.

Approuvé par Ordre en Conseil du 18 avril, 1890.

Le canton Delisle.

Proclamation du 3 octobre, 1868.

Une certaine étendue de terre bornée et décrite comme suit :—A l'est, partie par le canton de Taché, et partie par le chenal du nord ou la Grande Décharge ; à l'ouest, par le canton projeté de Racine, et partie par le Lac St. Jean ; au nord, par les terres incultes de la Couronne ; et au sud, par la Petite Décharge au chenal du sud. Commençant à un poteau et une borne de pierre plantés sur la rive nord du dit chenal sud, et marquant la ligne de division entre le 4e rang et les premier et deuxième rangs de l'Isle d'Alma ; de là, vers l'est, le long de la rive nord du chenal sud, et alors continuant vers le nord-

Township Albanel :

Proclamation of the 19th April, 1888.

" All that portion of territory or part of land beginning on the south-western bank of the river Mistassini at a post and stone boundary marking the northernmost angle of the township of Parent and the easternmost angle on the said tract or parcel of land ; thence, along the north-west outline of the said township of Parent, south fifty three degrees west, astronomically, six hundred and twenty seven chains, more or less, to a post and stone boundary marking the westernmost angle of the said township of Parent and the southernmost angle of the said tract or parcel of land; thence north thirty seven degrees west, astronomically, eight hundred and three chains to a post and stone boundary marking the westernmost angle of the said tract or parcel of land ; thence along the north-western outline of the said tract or parcel, north, fifty three degrees, east, astronomically, five hundred and twenty chains, more or less, to a post and stone boundary on the south western bank of the said river Mistassini, being the northernmost angle of the said tract or parcel of land ; thence along the said river Mistassini, in a general south-eastwardly direction to the place of beginning.

The said township of Albanel, to comprise also, besides the territory above described, all the islands situated in the said river Mistassini, and in front of the said tract or parcel of land.

The said township of Albanel, thus limited and circumscribed, containing fifty thousand acres of land, more or less, in superficies.

Approved by Order in Council of the 18th April, 1890.

The township of Delisle.

Proclamation of the 3rd October, 1868.

A certain tract of land bounded and described as follows :—on the east, partly by the township of Taché and partly by the north channel or Grande Décharge ; on the west, partly by the projected township of Racine and partly by the Lake St. John ; on the north, by the waste lands of the Crown ; and on the south, by the Petite Décharge or south channel. Beginning at a post and stone boundary planted on the north shore of the said south channel and marking the division line between the 4th range and the first and second ranges in the Island of Alma ; thence, easterly, along the said north bank of the south chan-

ouest le long de la rive sud du chenal nord ou Grande Décharge, jusqu'à un point vis-à-vis le poteau du coin sud-ouest du canton de Taché, ensuite, traversant le dit chenal nord à son côté nord et jusqu'au dit poteau du coin sud-ouest du canton de Taché ; et de là, nord, 15 degrés est, astronomiquement, 675 chaînes, plus ou moins, jusqu'à un poteau et une borne de pierre marquant le coin nord-est de la dite étendue de terre ; de là, nord, 73 degrés ouest, 640 chaînes, plus ou moins, jusqu'au poteau et borne de pierre marquant l'angle le plus au nord de la dite étendue de terre ; de là, sud, 15 degrés ouest, 567 chaînes et 60 chaînons, plus ou moins, jusqu'au bord du Lac St. Jean, à un poteau et une borne de pierre ; de là, vers l'est le long du dit bord du lac jusqu'à vis-à-vis l'extrémité nord-ouest de l'Isle d'Alma, au côté sud de la Grande Décharge ; et de là, le long des rives ouest et sud de la dite Ile d'Alma, vers le sud et ensuite vers l'est, jusqu'au lieu de départ. La dite étendue de terre ainsi délimitée et décrite, avec l'Ile d'Alma comprise, contenant 47,000 acres de terre, plus ou moins, en superficie.

MOINS : *L'Ile d'Alma érigée en municipalité séparée, par Ordre en Conseil du 11 décembre*, 1878.

Organisé en vertu de l'art. 35 du Code Municipal, le 10 juin, 1890.

Annexion :

Le canton de Taillon :

Pas proclamé.

Approuvé par Ordre en Conseil, le 30 mars, 1893.

Municipalite de St. Bruno.

Détachée de la municipalité d'Hébertville.

Tout le territoire comprenant, 1o les rangs quatre, cinq, six, sept, huit, neuf et dix, du canton de Labarre, depuis les numéros un, inclusivement, jusqu'aux lots numéros vingt-cinq, aussi inclusivement, dans chacun des rangs ci-dessus nommes ; 2o les rangs trois, quatre, cinq et six du canton Signay, depuis les numéros treize, inclusivement, jusqu'aux lots numéros vingt-cinq, aussi inclusivement, dans chacun des quatre rangs ci-dessus nommés.

nel, and then in continuation northwestwardly along the south bank of the north channel or Grande Décharge to a point opposite the south-west corner post of the township of Taché ; then crossing the said north channel to the north side thereof and to the said south-west corner post of the township of Taché ; and thence, north, 15 degrees east, astronomically 675 chains, more or less, to a post and stone boundary marking the north-east corner of the said tract or parcel of land ; thence north, 75 degrees west, 640 chains, more or less, to a post and stone boundary marking the northernmost angle of the said tract or parcel of land ; thence south, 15 degrees west, 567 chains, and 60 links, more or less, to the border of the Lake St. John at a post and stone boundary ; thence eastwardly, along the said border of the lake until opposite the north-west extremity of the Island of Alma on the south side of the Grande Décharge ; and thence along the westerly and southerly shores of the said Island of Alma, southwardly and then eastwardly to the place of beginning. The said tract or parcel of land thus limited and circumscribed and including the Island of Alma, containing 47,000 acres of land, more or less, in superficies.

MINUS : *The Island of Alma erected into municipality, by Order in Council of the 11th December*, 1878.

Organized in virtue of Art. 33 of the municipal Code, on the 10th June, 1890.

Annexation :

The township of Taillon :

Not proclaimed.

Approved by Order in Council, on the 30th March, 1893.

Municipality of St. Bruno.

Detached from the municipality of Hébertville.

All the territory, comprising, 1o the fourth fifth, sixth, seventh, eighth, ninth and tenth ranges of the township of Labarre, from numbers one inclusively to numbers twenty-five also inclusively, in each of the ranges above mentioned ; 2o the third, fourth, fifth and sixth ranges of the township Signay, from numbers thirteen inclusively, to numbers 25, also inclusively, in each of the four ranges above mentioned.

Approuvé par Ordre en Conseil le 26 mars, 1885.

La paroisse de St. Gedeon.

Détachée de la municipalité d'Hébertville.

Proclamation du 19 mai, 1886.

Tout le territoire comprenant la partie sud-ouest du canton Signaï ; borné au nord, par la petite décharge du lac Saint-Jean ; à l'ouest, par le lac Saint-Jean ; au sud-ouest et au sud, par la Belle Rivière, et partie par la ligne de séparation entre les rangs deux et C ; à l'est, par la ligne qui sépare les lots Nos. vingt-cinq et vingt-six, dans le deuxième rang, par la ligne de séparation entre les lots Nos. vingt-deux et vingt-trois, dans le troisième rang, par la ligne qui sépare les lots Nos. dix-huit et dix-neuf, dans les quatrième et cinquième rangs, puis par la ligne de séparation entre les lots Nos. vingt-cinq et vingt-six, dans le sixième rang ; enfin, encore à l'est, par le rang qui divise le rang dix, des rangs sept, huit et neuf, du dit canton de Signaï. La dite paroisse de Saint-Gédéon, comprenant un territoire de forme irrégulière, formant une superficie de quinze mille sept cent quinze acres, plus ou moins.

Approuvé par Ordre en Conseil le 9 décembre, 1887.

La municipalite de St. Francois de Salles.

Détachée de St. Louis de Métabetchouan.

Le territoire composé des sixième et septième rangs des cantons Métabetchouan et Charlevoix, et des cantons de Dablon et DeQuen.

Approuvé par Ordre en Conseil le 14 mai, 1888.

MOINS : *Les cantons Dablon et DeQuen compris dans la municipalité de St. Thomas d'Aquin, à l'exception des 1er, 2e et 3e rangs de ces deux cantons qui restent dans St. Francois de Salles, par Ordre en Conseil approuvé le 3 novembre,* 1893.

Approved by Order in Council on the 26th March, 1885.

The parish of St. Gedeon.

Detached from the municipalty of Hébertville.

Proclamation of the 19th May, 1886.

All the territory comprising the south-west portion of the township of Signaï ; bounded to the north, by the little discharge (*petite décharge*) of lake Saint John ; to the west, by lake Saint John ; to the south-west and to the south, by the Belle Rivière and partly by the division line between ranges two and C ; to the east, by the line which separates lots Nos. twenty-five and twenty-six, in the second range, by the division line between lots Nos. twenty-two and twenty-three, in the third range, by the line which separates lots Nos. eighteen and nineteen, in the fourth and fifth ranges, then by the division line between lots Nos. twenty-five and twenty-six, in the sixth range, finally ; again to the east, by the range which divides range ten from ranges seven, eight and nine, of the said township of Signaï. The said parish of Saint Gédéon, comprising a territory of irregular outline, forming an area of fifteen thousand seven hundred and fifteen acres, more or less.

Approved by Order in Council, on the 9th December, 1887.

The municipality of St. Francois de Salles.

Detached from St. Louis de Métabetchouan.

The territory composed of the sixth and seventh ranges of the townships of Métabetchouan and Charlevoix, and the townships of Dablon and DeQuen.

Approved by Order in Council on the 14th May, 1888.

MINUS : *The townships of Dablon and DeQuen comprised in the municipality of St. Thomas d'Aquin, with the exception that the* 1st, 2nd *and* 3rd *ranges of these two townships which remain within the municipalitp of St. Francois de Salles, by Order in Council approved on the* 3rd *November,* 1893.

Municipalite de St. Methode.

Détachée de St. Félicien.

Canton Parent :

Proclamation du 6 mai, 1870.

En front, vers l'ouest, par la rivière Ashuapmouchouan ; à l'est, partie par la rivière Mistassini et partie par le lac Saint-Jean ; et au nord-ouest, par les terres vacantes de la Couronne. Commençant à un poteau et borne en pierre plantés sur la rive est de la rivière Ashuapmouchouan susdite, et marquant l'angle le plus à l'ouest de la dite étendue ou compeau de terre ; de là, nord, cinquante-trois degrés est, astronomiquement, douze cent neuf chaînes, plus ou moins, jusqu'à la rivière Mistassini susdite, jusqu'à un poteau et borne de pierre, marquant l'angle le plus au nord de la dite étendue ou compeau de terre ; de là, descendant le long de la rive ouest de la dite rivière et suivant ses sinuosités jusqu'à sa décharge dans le lac St. Jean ; et de là, en continuation, vers le sud et vers l'ouest, le long de la rive du dit lac Saint-Jean jusqu'à l'embouchure de la rivière Ashuapmouchouan ; de là, en remontant la rive est de la dite rivière Ashuapmouchouan et suivant ses sinuosités dans une direction nord, jusqu'au point de départ.

MOINS : *Le premier rang du canton de Parent qui reste dans St. Félicien par Ordre en Conseil du 26 mars*, 1885.

Approuvé par Ordre en Conseil du 26 mars, 1885.

Canton Bourget.

Proclamation du 9 février, 1881.

Cette étendue de terre bornée et limitée comme suit, savoir : au sud-est, par le canton de Simard ; au nord-ouest, par le canton de Taché ; au sud-ouest, par la rivière Saguenay ; et au nord-est, par les terres incultes de la Couronne.

Commençant à un poteau et borne de pierre plantés sur la rive nord de la rivière Saguenay, et désignant l'angle extrême ouest du canton de Simard et l'angle extrême est du dit compeau ou étendue de terre ; de là, le long de la ligne de division nord-ouest du dit canton de Simard, nord, quinze degrés est, astronomiquement, sept cent quatre-vingt-deux chaînes, quinze chaînons, plus ou moins, jusqu'à un poteau et borne de pierre désignant l'angle extrême nord du dit canton de

Municipality of St. Methode.

Detached from St. Félicien.

Township Parent :

Proclamation of the 6th May, 1870.

In front, towards the west, by the river Ashuapmouchouan ; on the east, partly by the river Mistassini and partly by Lake St. John ; and on the north-west, by the vacant lands of the Crown. Beginning at a post and stone boundary planted on the east bank of the River Ashuapmouchouan aforesaid and marking the westernmost angle of the said tract or parcel of land ; thence, north, fifty-three degrees east, astronomically, twelve hundred and nine chains, more or less, to the River Mistassini aforesaid, at a post and stone boundary marking the northernmost angle of the said tract or parcel of land ; thence, down the west bank of the said river, and following its sinuosities to its discharge into Lake St. John ; and thence, in continuation southwardly and westwardly along the shore of the said Lake St. John, to the mouth of the River Ashuapmouchouan aforesaid ; thence, up the east bank of the said River Ashuapmouchouan, and following its sinuosities north-westwardly, to the place of beginning.

MINUS : *The 1st range of the township of Parent which remains in St. Félicien, by Order in Council of the 26th March*, 1885.

Approved by Order in Council on the 26th March, 1885.

Township Bourget.

Proclamation of the 9th February, 1881.

That tract of land bounded and abutted as follows to wit : on the south-east, by the township of Simard ; on the north-west, by the township of Taché ; on the south-west, by the river Saguenay ; and on the north-east, by the waste lands of the Crown.

Beginning at a post and stone boundary planted on the north bank of the river Saguenay, and marking the westernmost angle of the township of Simard, and the easternmost angle of the said tract or parcel of land ; thence, along the north-west outline of the said township of Simard, north, fifteen degrees east, astronomically, seven hundred and eighty-two chains, fifteen links, more or less, to a post and stone boundary marking the northernmost angle of the said township of

Simard, et l'angle extrême est du dit compeau ou étendue de terre ; de là, nord, soixante-quinze degrés ouest, six cent cinquante chaînes, plus ou moins, jusqu'à un poteau et borne de pierre désignant l'angle extrême nord du dit compeau ou étendue de terre ; de là, sud, quinze degrés ouest, sept cent vingt chaînes, plus ou moins, jusqu'à la rivière Saguenay ; et de là, le long de la rive nord de la dite rivière Saguenay, dans une direction généralement est, jusqu'au point de départ.

Organisé en municipalité par le Conseil du Comté de Chicoutimi, le 9 septembre, 1885.

La paroisse de St-Dominique de Jonquieres.

Détachée partie du canton de Chicoutimi et partie de N. D. de Laterrière.

34 V. C. 8 SANCTIONNE LE 24 DECEMBRE 1870.

Se compose d'une partie des cantons de Jonquières, Chicoutimi et Laterrière, comprenant en moyenne une étendue de territoire d'environ 7 milles de front, sur environ 6½ de profondeur, bornée comme suit, savoir: vers le nord, partie par la rivière Saguenay, depuis la ligne qui sépare le dit canton de Jonquières du canton de Kénagami, jusqu'à celle qui sépare le lot 37e du 38e, au premier rang du dit canton de Jonquières ; à l'est, par la ligne ouest du dit lot 38e jusqu'à la ligne sud du même lot ; de là, allant vers l'est, en suivant la dite ligne sud, jusqu'au 10e rang du dit canton de Jonquières ; de là, allant vers le sud-ouest, en suivant la dite ligne ouest du dit 10e rang, jusqu'à la ligne qui sépare le 14e lot du 15e dans le même 10e rang ; de là, allant vers l'est, en suivant la dite ligne de séparation entre les dits lots 14e et 15e, puis celle qui sépare les lots 14e et 15e du 13e rang du canton de Chicoutimi, jusqu'à la ligne qui sépare le dit 13e rang du 12e dans le dit canton de Chicoutimi ; de là, allant vers le sud-ouest, en suivant la dite ligne de séparation entre les dits 12e et 13e rangs, tant dans le dit canton Chicoutimi que dans le dit canton Laterrière, jusqu'à celle qui sépare le lot 9e du 10e dans le dit 13e rang du dit canton Laterrière ; vers le sud, partie par la dite ligne de séparation entre les dits 9e et 10e lots du 13e rang du dit canton Laterrière, et partie par la ligne qui sépare le 7e rang du 8e dans le dit canton de Jonquières, à partir du dit 12e rang du dit canton de Laterrière, jusqu'au dit canton Kénogami ; vers l'ouest, par la dite ligne de

Simard, and the easternmost angle of the said tract or parcel of land; thence, north seventy-five degrees west, six hundred and fifty chains, more or less, to a post and stone boundary marking the northernmost angle of the said tract or parcel of land ; thence, south, fifteen degrees west, seven hundred and twenty chains, more or less, to the river Saguenay ; and thence, along the north bank of the said river Saguenay, in a general eastwardly direction, to the place of beginning.

Organized into a municipality by the County Council of Chicoutimi, on the 9th September, 1885.

The parish of St. Dominique de Jonquieres.

Detached from the township of Chicoutimi and partly from N. D. de Laterrière.

34 V. C. 8 ASSENTED TO THE 24TH DECEMBER 1870.

Comprises part of the townships of Jonquières, Chicoutimi and Laterrière, comprising a tract of land of about seven miles in front, with an average depth of about six miles and a half, bounded as follows, that is to say : on the north, partly by the river Saguenay, from the line which separates the said township of Jonquières from the township of Kenogami, to that which separates lot thirty-seven from lot thirty-eight, in the first range of the said township of Jonquières ; on the east, by the westerly line of the lot therty-eight to the south line of the said lot ; thence, toward the east, following the said south line, to the tenth range of the said township of Jonquières ; thence, towards the south-west, following the westerly line of the said tenth range to the line which separates the fourteenth from the fifteenth lot, in the said tenth range ; thence, towards the east, following the said division line between the said lots fourteen and fifteen and that which separates the lots Nos. 14 and 15 in the thirteenth range of the said township of Chicoutimi, to the line which separates the said thirteenth range from the twelfth in the said township of Chicoutimi; thence, towards the south-west following the said division line between the said twelfth and thirteenth ranges, as well in the said township of Laterrière, to that which separates the ninth from the tenth lot, in the said thirteenth range of the said township of Laterrière ; on the south, partly by the said division line between the said ninth and tenth lots, in the said thirteenth range of the

séparation entre les dits cantons de Jonquières et Kénogami, depuis la dite ligne de séparation entre les dits 7e et 8e rangs, jusqu'à la di e Rivière Saguenay.

Approuvé par Ordre en Conseil le 28 décembre, 1882.

Annexion :

Les rangs Nord et Sud et les rangs 8e et 9e du canton de Jonquières par résolution du Conseil de Comté.

Canton de Jonquières.

Proclamation du 29 mai, 1880.

Borné au nord, par la rivière Saguenay ; au sud, par le lac Kenogami ; au sud-est, partie par le canton de Chicoutimi et partie par le canton de Laterrière ; et à l'ouest, par le canton de Kenogami. Commençant à un poteau et borne en pierre érigés sur la rive sud de la rivière Saguenay et indiquant l'angle le plus au nord-ouest du dit canton de Chicoutimi, et l'angle le plus à l'est de la dite étendue ou partie de terre ; de là, ouest, le long de la rive sud de la dite rivière Saguenay, suivant qu'elle serpente et tourne, à un poteau et borne en pierre érigés sur la rive sud de la rivière Saguenay, en prolongement de la ligne extérieure ouest du canton de Simard, et indiquant l'angle le plus au nord-ouest de la dite étendue ou partie de terre ; de là, longeant la ligne de division entre le dit canton de Kenogami et la dite étendue ou partie de terre, sud magnétique, 30 degrés 45 minutes ouest, la variation étant de 15 degrés 45 minutes ouest, 846 chaînes, 60 chaînons, plus ou moins, à un poteau et borne en pierre érigés sur la rive nord du lac Kenogami, et indiquant l'angle le plus au sud-ouest de la dite étendue ou partie de terre ; de là, vers l'est, le long de la dite rive nord du lac Kenogami, suivant ses sinuosités, à un poteau érigé sur la ligne exterieure nord-ouest du dit canton de Laterrière et indiquant l'angle le plus au sud de la dite étendue ou partie de terre ; de là, le long de la ligne de division entre le dit canton de Laterrière et la dite étendue ou partie de terre, nord, 55 degrés est, 483 chaînes, 27 chaînons, plus ou moins, à un poteau et borne en pierre indiquant l'angle le plus au nord du dit canton

said township of Laterrière, and partly by the line which separates the seventh from the eighth range, in the said township of Jonquières, starting from the said twelfth range of the said township of Laterrière, to the said township of Kenogami ; on the west, by the said division line between the said townships of Jonquières and Kenogami, from the said division line between the said seventh and eighth ranges, to the said river Saguenay.

Approved by Order in Council on the 28th December, 1882.

Annexation :

The ranges North and South and the ranges 8th and 9th, by a resolution of the County Council.

Township of Jonquière :

Proclamation of the 29th May, 1880.

Bounded on the north, by the river Saguenay ; on the south, by lake Kenogami ; on the south-east, partly by the township of Chicoutimi and partly by the township of Laterrière ; and on the west, by the township of Kenogami. Beginning at a post and stone boundary erected on the south bank of the river Saguenay and marking the north-westernmost angle of the said township of Chicoutimi, and the easternmost angle of the said tract or parcel of land ; thence westerly, along the said south bank of the river Saguenay, as it winds and turns, to a post and stone boundary erected on the south bank of the river Saguenay, in prolongation of the westerly outline of the township of Simard, and marking the north-westernmost angle of the said tract or parcel of land ; thence, running along the line of division between the said township of Kenogami and the said tract or parcel of land, magnetically south, 30 degrees 45 minutes west, the variation being 15 degrees 45 minutes west, 846 chains, 60 links, more or less, to a post and stone boundary erected on the north shore of lake Kenogami, and marking the south-westernmost angle of of the said tract or parcel of land ; thence, eastwardly, along the said north shore of the lake Kenogami, following its sinuosities, to a post erected on the north-west outline of the said township of Laterrière and marking the southernmost angle of the said tract or parcel of land ; thence, along the line of division between the said township of Laterrière and the said tract or parcel of land, north, 55 degrees east, 483 chains, 27 links, more or less, to a post and stone boundary marking

de Laterrière et l'angle le plus à l'ouest du dit canton de Chicoutimi ; de là, continuant le long de la ligne de division entre le dit canton de Chicoutimi et la dite étendue ou partie de terre, 406 chaînes, plus ou moins, au point de départ sur la rivière Saguenay.

N. B.—Le canton de Jonquières se trouve compris en entier dans la municipalité de St-Dominique de Jonquières, à l'exception de parties des 10e et 1er rangs comprises dans la municipalité du canton de Chicoutimi.

La paroisse de St-Pacome

Détachée de N. D. de Liesse de la Rivière Ouelle.

Proclamation du 20 février, 1866

Comprendra cette partie ci-après désignée de la seigneurie de la Bouteillerie, démembrée de la paroisse de la Rivière Ouelle, bornée vers le nord-est, partie par la ligne qui sépare la terre de Edouard Plourde de celle de François Boucher, dans le 6e rang de la dite seigneurie de la Bouteillerie, et au prolongement d'icelle en ligne droite vers le sud-est jusqu'au canton d'Ixworth, partie par la ligne qui sépare la terre des représentants de feu Charles Têtu, de celle d'Auguste Casgrain, dans le 5e rang de la même seigneurie, partie par la ligne qui sépare la terre de Louis Ratté de celle de Honoré Chouinard, dans le 4e rang de la même seigneurie, et partie par la ligne qui sépare la dite paroisse de Notre Dame de Liesse de la Rivière Ouelle de celle de St-Denis, jusqu'à la ligne qui sépare la côte dite " des Beaux Biens " du territoire appelé " La Plaine "; vers le nord-ouest, partie par la dite ligne de séparation entre la dite " côte des Beaux Biens " et le dit territoire appelé " La Plaine, " et partie par la ligne nord-ouest des terres de François Clermont et d'Isaac Caron ; de là, allant vers le sud-est, en suivant la ligne qui sépare la terre du dit Isaac Caron, et celles d'Edouard Bérubé et Augustin Levêque de celle d'Ignace Boucher, jusqu'au chemin appelé le chemin neuf ; de là, allant vers le sud-ouest, en suivant le dit chemin neuf, jusqu'à la ligne qui sépare la terre de Bruno Desjardins de celle de Nazaire St-Jean ; de là, allant vers le nord-ouest, en suivant la dite ligne de séparation, jusqu'au Chemin de Fer du Grand Tronc ; de là, allant vers le sud-ouest, en suivant le dit chemin de fer jusqu'à

the northernmost angle of the said township of Laterrière and the westernmost angle of the said township of Chicoutimi ; and thence, in continuation, along the line of division between the said township of Chicoutimi and the said tract or parcel of land, 406 chains, more or less, to the place of beginning on the river Saguenay.

N. B.—The whole of the township of Jonquières is comprised within the municipality of St. Dominique de Jonquières, excepting however parts of the 10th and 1st ranges comprised in the municipality of the township of Chicoutimi.

The parish of St. Pacome.

Detached from N. D. de Liesse de la Rivière Ouelle.

Proclamation of the 20th February, 1866.

Comprises that part hereinafter designated of the seigniory of La Bouteillerie dismembered from the parish of Rivière Ouelle, bounded on the north-east, partly by the line which separates the land of Edouard Plourde from that of François Boucher, in the 6th range of the said seigniory of La Bouteillerie, and by the prolongation of the same, in a straight line towards the south-east, as far as the township of Ixworth, partly by the line which separates the land of the representatives of the late Charles Têtu, from that of Auguste Casgrain, in the 5th range of the said seigniory, partly by the line which separates the land of Louis Ratté from that of Honoré Chouinard, in the 4th range of the said seigniory, and partly by the line which separates the said parish of Notre Dame de Liesse de la Rivière Ouelle from that of St. Denis, as far as the line which separates the côte called " Les Beaux Biens," from the tract known as " La Plaine "; on the north-west, partly by the said line of separation between the said " Côte des Beaux Biens " and the said tract known as " La Plaine " and partly by the north-west line of the lands of François Clermont and Isaac Caron ; thence, in a south-east direction, following the line which separates the land of the said Isaac Caron, and those of Edouard Bérubé and Augustin Lévêque from that of Ignace Boucher, as far as the road called the new road ; thence, following the said new road, in a south-west direction, as far as the line which separates the land of Bruno Desjardins from that of Nazaire St. Jean ; thence, north-westwardly, following the said line

la route appelée route à Pascal Levêque ; de là, allant vers le sud-est, en suivant la dite route, puis la ligne sud-ouest de la terre de George Levêque, jusqu'à la ligne qui sépare le 3e rang du 4e dans la dite seigneurie de la Bouteillerie ; de là, allant vers le sud-ouest, en suivant la dite ligne de séparation, jusqu'à la rivière appelée Rivière Ouelle ; de là, allant vers le nord-ouest, en suivant la dite Rivière Ouelle, jusqu'à la pointe sud-est de l'île dans la même rivière ; de là, allant vers le sud-ouest, en suivant une ligne qui coupe à angle droit les terres d'Olivier Beaulieu et Charles Rochefort, jusqu'à la ligne qui sépare la terre de Charles Rochefort de celle de Pascal Lévêque, puis la ligne qui sépare les terres du dit Pascal Lévêque, et de Joseph Lévêque de celle de Thomas Lévêque, jusqu'à la route appelée route à Chenard ; puis de la dite route la ligne qui sépare les terres de Benoit Lévêque, François Plourde, Charles Rochefort, Michel Plourde, Félix Lévêque, Charles Plourde, André Plourde, Michel Hudon, Ambroise Bérubé, André Lévêque, Joseph Lévêque, Charles Lévêque, Hilaire Lévêque, Octave Dionne, Joseph Gagnon, Paul St-Laurent, Aristobule Hudon, Germain Terriault, Charles Lévêque, Joseph Gagnon, et Marcel Lévêque, de celles de Thomas Lévêque, Benjamin Caron, Paul Plourde, Zacharie Lévêque, Basile Bérubé, Benoît Lévêque, Zacharie ou Dominique Lévêque, Lucie Lévêque, Félix Gagnon, Paul St-Laurent, Aristobule Hudon, Germain Terriault, Hippolyte Guy, Thaddée Hudon et Jean Baptiste Dionne, jusqu'à la route connue sous le nom de route à Verbois ; de là, allant vers le sud-est, en suivant la dite route à Verbois, puis la ligne sud-ouest de la terre du dit Jean Baptiste Dionne, jusqu'au dit Chemin de Fer du Grand Tronc ; de là, allant vers le sud-ouest, en suivant le dit chemin de fer, jusqu'à la ligne de séparation entre la dite seigneurie de la Bouteillerie et celle de Ste-Anne de la Pocatière ; vers le sud-ouest, par la dite ligne de séparation entre les dites seigneuries, depuis le dit chemin de fer, jusqu'au dit canton d'Ixworth ; vers le sud-est, par le même canton d'Ixworth.

MOINS : *Cette partie comprise dans St. Philippe de Néri, par proclamation du 29 décembre*, 1879.

of separation, as far as the Grand Trunk Railway ; thence, south-westwardly, following the said Railway, as far as the road called Pascal Lévêque's road ; thence, south-eastwardly, following the said road and then the south-west line of the land of George Lévêque, as far as the line which separates the 3rd range from the 4th in the said seigniory of La Bouteillerie ; thence, south-westwardly, following the said line of separation, as far as the river known as River Ouelle ; thence, north-westwardly, following the said River Ouelle, to the south-east point of the small island in the said river ; thence, south-westwardly, following a line which cuts at right angles the lands of Olivier Beaulieu and Charles Rochefort, as far as the line which separates the land of Charles Rochefort from that of Pascal Lévêque, and then the line which separates the lands of the said Pascal Lévêque and of Joseph Lévêque from that of Thomas Lévêque, as far as the road called the "route à Chenard": thence, from the said "route," following the line which separates the lands of Benoit Lévêque, François Plourde, Charles Rochefort, Michel Plourde, Félix Lévêque, Charles Plourde, André Plourde, Michel Hudon, Ambroise Bérubé, André Lévêque, Joseph Lévêque, Charles Lévêque, Hilaire Lévêque, Octave Dionne, Joseph Gagnon, Paul St. Laurent, Aristobule Hudon, Germain Terriault, Charles Lévêque, Joseph Gagnon and Marcel Lévêque, from those of Thomas Lévêque, Benjamin Caron, Paul Plourde Zacharie Lévêque, Basile Bérubé, Benoit Lévêque, Zacharie or Dominique Lévêque, Lucie Lévêque, Félix Gagnon, Paul St. Laurent, Aristobule Hudon, Germain Terriault, Hippolyte Guy, Thaddée Hudon and Jean-Baptiste Dionne, as far as the road known by the name of the "route à Verbois"; thence, in a south-easterly direction, following the said "route à Verbois," and then the south-west line of the land of the said Jean-Baptiste Dionne, as far as the Grand Trunk Railway ; thence, south-westwardly, following the said railway, to the line of separation between the said seigniory of La Bouteillerie and that of Ste. Anne de la Pocatière ; on the south-west by the said line of separation between the said seigniories, from the said railway, to the said township of Ixworth : on the south-east, by the said township of Ixworth.

MINUS : *That part comprised in St. Philippe de Néri, by proclamation of the 29th December*, 1879.

La paroisse de St-Germain.

Proclamation du 29 juin, 1893.

Tout le territoire situé dans le comté de Kamouraska, et formé des parties démembrées de Saint Louis de Kamouraska, de Saint André, de Sainte Hélène et de Saint Parchal est borné vers le nord-ouest, partie par le fleuve Saint Laurent et partie par la paroisse de Saint André ; vers le sud-est, par les paroisses de Saint Paschal et de Sainte Hélène ; vers le nord-est, par les paroisses de Saint André et de Sainte Hélène ; et vers le sud-ouest, partie par la paroisse de Saint Louis de Kamouraska et partie par celle de Saint Paschal, et enfin partie par celle de Sainte Hélène.

Les limites du territoire dont se compose la dite paroisse de Saint Germain de Kamouraska, sont comme suit, savoir :

Partant de la rive du Saint Laurent, la ligne séparative des Nos. 71 et 73 du cadastre de Saint Louis de Kamouraska, puis la ligne séparative des Nos. 72 et 73 et son prolongement à travers le No. 477*a* du même cadastre, jusqu'à la limite entre Saint Louis et Saint Paschal ; de là cette dernière limite jusqu'à la ligne sud-ouest du No. 477 du dit cadastre de Saint Louis de Kamouraska ; de là la dite ligne sud-ouest du No. 477 jusqu'à la rivière du Goudron, puis la ligne sud-ouest du No. 34 du cadastre de Saint Paschal jusqu'au chemin de fer Intercolonial (No. 322, Saint Paschal) ; de là la limite nord-ouest du dit chemin de fer jusqu'au côté nord-est de la route dite de Saint Germain ; de là en allant vers le sud-est, le dit côté de cette route jusqu'au chemin du 3e rang ; de là le dit chemin du 3e rang, en allant vers le nord-est jusqu'à la ligne séparative des Nos. 130 et 128 du cadastre de Sainte Hélène ; de là la dite ligne séparative des Nos. 130 et 128, puis celle qui divise les Nos. 127 et 128, et celle qui sépare le dit No. 127 d'avec le No. 126, tous du même cadastre, jusqu'au chemin situé entre Saint Louis et Sainte Hélène ; de là, ce dernier chemin, en allant vers le nord-est, jusqu'à la route qui limite, au sud-ouest, la dite paroisse de Saint André ; de là cette dernière route, en allant vers le sud-est, jusqu'au chemin qui sépare la paroisse de Saint André de la paroisse de Sainte Hélène ; de là ce dernier chemin jusqu'à la ligne nord-est du No. 276 du cadastre de Saint André, puis cette ligne nord-est du No. 276, sur toute sa longueur, la ligne sud-est ou en profondeur (ligne de concession) des Nos. 280, 282, 285, 286, 288 et 289 du même cadastre, et la ligne

The parish of St. Germain.

Proclamation of the 29th June, 1893.

All the territory situate in the county of Kamouraska, and formed of the dismembered parts of Saint Louis de Kamouraska, of Saint André, of Sainte Hélène and of Saint Paschal, is bounded towards the north-west, partly by the river Saint Lawrence and partly by the parish of Saint André ; towards the south-east, by the parishes of Saint Paschal and Sainte Hélène ; towards the north-east, by the parishes of Saint André and Sainte Hélène ; and towards the south-west, partly by the parish of Saint Louis de Kamouraska, partly by the parish of Saint Paschal, and lastly by the parish of Sainte Hélène.

The limits of the territory of which the said parish of Saint Germain de Kamouraska is composed, are as follows, to wit :

Starting from the shore of the Saint Lawrence, the division line of Nos. 71 and 73 of the cadastre for Saint Louis de Kamouraska, and the division line of Nos. 72 and 73 and its prolongation across the No. 477*a* of the same cadastre, to the limit between Saint Louis and Saint Paschal ; thence the last mentioned limit to the south-west line of No. 477 of the said cadastre of Saint Louis de Kamouraska ; thence the said south-west line of No. 477 to the river *du Goudron*, and the south-west line of No. 34 of the cadastre of Saint Paschal to the Intercolonial Railway (No. 322, Saint Paschal) ; from the north-west limit of the said railway to the north-east side of the by-road called Saint Germain ; thence running towards the south-east by the said south-east side of this by-road to the road of the 3rd range ; thence the said road of the 3rd range, running towards the north-east to the division line of Nos. 130 and 128 of the cadastre of Sainte Hélène ; thence the said division line of Nos. 130 and 128, and the division line of Nos. 127 and 128, and the line which separates the said No. 127 from the No. 126, all of the same cadastre, to the road situated between Saint Louis and Sainte Hélène ; thence, the last mentioned road, running towards the north east, to the by-road which limits, on the south-west, the said parish of Saint André ; thence the last mentioned by-road, running towards the south-east, to the road which separates Saint André from the parish of Sainte Hélène ; thence the last mentioned road to the north-east line of the No. 276 of the cadastre of Sainte André, and this north east line of the No. 276, by its entire length, the south-east

sud-ouest de la partie la plus étroite du dit No. 289, puis enfin de nouveau le chemin entre Saint André et Sainte Hélène jusqu'à la ligne séparative des Nos. 296 et 297 du dit cadastre de Saint André ; de là cette dernière ligne jusqu'au chemin des côtes, puis la route qui longe au nord-est le No. 227 du cadastre de Saint André, et enfin le prolongement vers le nord-ouest de cette route jusqu'à un point, sur le lot N. 226 du même cadastre, situé au milieu de la plus grande profondeur de ce lot ; de là une droite allant vers le sud-ouest, traversant la partie sud-ouest du dit lot No. 226 puis les Nos. 230, 236, 239, 241 et 243 du cadastre de Saint André, et aboutissant sur la ligne nord-est du No. 244 de ce dernier cadastre, à un point situé à quatorze arpents et deux perches (mesurés suivant cette dernière ligne) du Saint Laurent, de ce dernier point, la dite ligne nord-est du No. 244 jusqu'au Saint Laurent ; de là enfin, la rive du Saint Laurent jusqu'au point de départ, c'est-à-dire jusqu'à la ligne séparative des dits Nos. 71 et 73 du cadastre de Saint Louis de Kamouraska, l'Ilet de la Ferme, situé dans le Saint Laurent, et étant le No. 503 du cadastre de Saint Louis de Kamouraska, fait partie du territoire de la nouvelle paroisse de Saint Germain.

Le territoire de la dite paroisse de Saint Germain de Kamouraska, renfermé dans les limites ci-haut décrites, mesure environ cent vingt-six arpents (un peu plus de quatre miles et demi) dans sa plus grande longueur sur environ quatre-vingt arpents dans sa plus grande profondeur, et couvre une étendue d'environ sept mille six cent trente (7630) arpents carrés, y compris le dit " Ilet de la Ferme."

La paroisse de St-Alexandre.

Détachée de St-André et de Ste-Hélène.

Proclamation du 23 novembre, 1857.

Bornée au nord-est, partie par la ligne qui divise la seigneurie de Terrebois de celle de la Rivière-du-Loup, et partie par la ligne sud-ouest de la concession sud-ouest de l'ancien chemin du lac Témiscouata, depuis la ligne qui sépare la dite seigneurie de Terrebois d'avec le canton de Parke, à celle qui sépare la première concession d'avec la seconde, dans la dite seigneurie ; au nord-ouest, par la

line or in depth (concession line) of Nos. 280, 282, 285, 286, 288 and 289 of the same cadastre, and the south-west line of the narrowest portion of the said No. 289, and finally the new road between Saint André and Sainte Hélène to the division line between Nos. 296 and 297 of said cadastre of Saint André ; thence the last mentioned line to the *Chemin des Côtes*, and the by-road running along to the north-east the No. 227 of the cadastre of Saint André, and finally the prolongation towards the north-west of this by-road to a point, on lot No. 226 of the same cadastre, situate in the centre of the greatest depth of this lot ; thence in a straight line running towards the south-west, crossing the south-west portion of said lot No. 226 and the Nos. 230, 236, 239, 241 and 243 of the cadastre of Saint André, and ending on the north-east line of No. 244 of the last mentioned cadastre, to a point situate at fourteen arpents and two perches, (measured according to this latter line) from the Saint Lawrence, starting from the latter point, the said north-east line of No. 244 to the Saint Lawrence ; thence finally, the shore of the Saint Lawrence to the starting point, that is to say, to the division line of the said lots Nos. 71 and 73 of the cadastre of Saint Louis de Kamouraska, *L'Ilet de la Ferme*, situate in the river Saint Lawrence, and being No. 503, of the cadastre of Saint Louis de Kamouraska, forms part of the new parish of Saint Germain.

The territory of the said parish of Saint Germain de Kamouraska, enclosed within the limits above described, measures about one hundred and twenty-six arpents (a little more than four miles and a half) in its greatest length by about eighty arpents in its greatest depth, and covers an extent of about seven thousand six hundred and thirty (7630) arpents square, including the said " *Ilet de la Ferme*."

The parish of St. Alexandre.

Detached from St. André and Ste. Hélène.

Proclamation of the 23rd November, 1857.

Bounded towards the north-east partly by the line which separates the seigniory of Terrebois from the seigniory of Rivière-du-Loup, and partly by the south-west line of the concession south-west of the old Lake Témiscouata Road, from the line which separates the said seigniory of Terrebois from the township of Parke, to that which separates the first concession from the 2d, in the said

dite ligne de séparation entre les dites première et seconde concessions de la seigneurie de Terrebois, à partir de la dite concession sud-ouest du chemin qui part du lac Témiscouata, jusqu'à et y compris la terre de Raphaël Bérubé, située dans la dite seconde concession, comprenant en outre, dans la dite ligne, les pièces de terrain ou emplacements possédés et occupés dans la profondeur de la dite première concession, par Pierre Nadeau, Elie Gauthier, Louis Pinet, sr, et Joseph Brochu, formant en tout une étendue d'environ trois arpents et demi de front sur environ un arpent et demi ou deux arpents de profondeur ; de là, à partir de la dite terre du dit Raphaël Bérubé, dans une direction sud-est, en suivant la dite terre, jusqu'à la ligne qui sépare la dite seconde concession de la dite seigneurie de Terrebois d'avec la troisième concession de la dite seigneurie ; de là, dans une direction sud-ouest, en suivant la dite ligne de séparation, entre les dites deuxième et troisième concessions, jusqu'à la seigneurie de l'Islet-du-Portage ; de là, dans la même direction en suivant les diverses sinuosités de la ligne qui sépare la seconde concession de la dite seigneurie de l'Islet-du-Portage d'avec la troisième concession de la dite seigneurie, jusqu'à et y comprise la terre de Hippolite Sirois, située dans la dite troisième concession ; au sud-ouest, partie par la ligne sud-ouest de la terre du dit Hippolite Sirois, et partie par la ligne sud-ouest des terres de Toussaint Paradis dans la quatrième concession, de François Ouellet dans la cinquième concession, de Rémi Garneau dans les sixième et septième concessions de la dite seigneurie de l'Islet-du-Portage, à partir de la seconde concession de la dite seigneurie, jusqu'à la ligne qui sépare la dite 7e concession d'avec le canton de Bungay : de là, vers le nord-est, en suivant la dite ligne de séparation, jusqu'à la dite seigneurie de Terrebois ; de là, vers le sud-est, en suivant la ligne qui sépare la même seigneurie d'avec le dit canton de Bungay, jusqu'à la ligne qui sépare la dite seigneurie d'avec le dit canton de Parke ; au sud-est, par la ligne qui sépare la dite seigneurie de Terrebois d'avec le dit canton de Parke.

MOINS : *Cette partie annexée à St. Antonin, par 29 V., c. 52.*

Municipalite de la Riviere-Ouelle.

COMPRENANT

La paroisse de N.-D. de Liesse.

Edits et ordonnances, 3 mars, 1722.

LA BOUTEILLERIE DIT LA RIVIERE-OUELLE.—

seigniory ; towards the north-west, by the said line of separation between the said 1st and 2d concessions of the seigniory of Terrebois from the said concession south-west of the road from Lake Témiscouata, as far as and including the land of Raphaël Bérubé, situate in the said 2nd concession, comprising besides, within the said line, the pieces of ground or emplacements possessed and occupied in the depth of the said 1st concession by Pierre Nadeau, Elie Gauthier, Louis Pinet, senior, and Joseph Brochu, forming together a tract of about 3½ arpents in front by about 1½ or 2 arpents in depth ; thence, from the said land of the said Raphaël Bérubé south-eastwardly following the said land, to the line which separates the said 2d concession of the said seigniory of Terrebois from the 3rd concession of the said seigniory ; thence, south-westwardly, following the said line of separation between the said 2nd and 3rd concessions to the seigniory of L'Islet-du-Portage ; thence, in the same direction following the various sinuosities of the line which separates the 2d concession of the said seigniory of L'Islet-du-Portage from the 3d concession of the said seigniory, as far as and including the land of Hippolite Sirois, situate in the said 3rd concession ; towards the south-west, partly by the south-west line of the land of the said Hippolite Sirois and partly by the south-west line of the lands of Toussaint Paradis, in the 4th concession, of François Ouellet in the 5th concession, of Rémi Garneau, in the 6th and 7th concessions of the said seigniory of L'Islet-du-Portage, from the 2d concession of the said seigniory, to the line which separates the said 7th concession from the township of Bungay ; thence, towards the north-east, following the said line of separation, to the said seigniory of Terrebois ; thence, towards the south-east, following the line which separates the said seigniory from the same township of Bungay, to the line which separates the said seigniory from the said township of Parke ; towards the south-east, by the line which separates the said seigniory of Terrebois from the said township of Parke.

MINUS : *That part annexed to St, Antonin, by 29 V. c. 52.*

Municipality of Riviere-Ouelle.

BEING

The parish of N.-D. de Liesse.

Edicts and ordinances, 3 march, 1722.

LA BOUTEILLERIE DIT RIVIERE-OUELLE.—

L'étendue de la paroisse de Notre-Dame de Liesse, située en la dite seigneurie, sera de deux lieues et demie, savoir : une lieue de front que contient le fief de l'Anse Saint-Denis, à prendre du côté d'en bas, depuis Les Kamouraskas, en remontant le long du fleuve jusqu'à La Bouteillerie, et 1½ lieue de front que contient le dit fief de La Bouteillerie, depuis l'Anse St-Denis, en remontant, jusqu'au fief de la Pocatière dit la Grande-Anse, ensemble de profondeurs renfermées dans ces bornes ; et le curé de la dite paroisse desservira, par voie de mission, le dit fief de la Pocatière.

PROCLAMATION DU 18 JUIN 1845.

PLUS : *Un certain territoire en arrière d'icelle borné au nord-est, par une ligne tirée vers le sud-est de l'angle sud-est de la dite paroisse ; et au sud-ouest, par la municipalité de Ste-Anne de la Pocatière, en vertu de la proclamation ci-dessus.*

N. B.—Le territoire annexé par proclamation du 18 juin 1845, a été depuis érigé en cantons.

MOINS : *Cette partie comprise dans St-Denis, par proclamations du 11 janvier, 1842 et du 18 juin, 1845.*

MOINS : *Le territoire connu sous le nom de Mont-Carmel, par proclamation du 16 mars, 1869 et par 18 V. c. 100. Sanctionné le 30 mai 1855.*

MOINS : *Cette partie annexée à St-Denis, par proclamation du 4 juin 1862.*

MOINS : *Les limites de St-Pacôme, par proclamation du 20 février, 1866.*

MOINS : *Cette partie comprise dans St-Philippe de Néri, par proclamation du 29 décembre, 1875.*

La paroisse de St Onesime d'Ixworth.

Détachée partie de Ste. Anne de La Pocatière.

Proclamation du 13 mai, 1859.

Bornée comme suit, savoir : au nord-est, par la ligne qui sépare la seigneurie de La Pocatière et le canton d'Ixworth, de la seigneurie de la Rivière-Ouelle, la dite ligne se prolongeant en ligne droite jusqu'à l'intersection de la ligne qui sépare le 9e du 10e rang du dit canton ; au nord-ouest, partie par la ligne qui sépare le 3e rang de la seigneurie de La Pocatière, des morceaux irréguliers de terrain situés en arrière d'icelle et appelés les vides (the gores), à partir de la seigneurie de la Rivière-Ouelle, à aller à la terre de Clé-

The extent of the parish of Notre-Dame de Liesse, situate in the said seigniory, shall be be 2½ leagues, to wit : one league in front which the fief of l'Anse St. Denis contains, reckoned from the lower side, beginning at Les Kamouraskas, and ascending along the river St. Lawrence, to La Bouteillerie, and one league and a half in front which the said fief of La Bouteillerie contains, from l'Anse St. Denis, ascending to the fief of Lapocatière, otherwise called La Grande Anse, with the extent in depth included in these limits ; and the curé of the said parish shall serve, by way of mission, the said fief of Lapocatière,

PROCLAMATION OF THE 18TH JUNE 1845.

PLUS : *A certain territory in rear thereof bounded to the north-east, by a line drawn south-eastwardly, from the sout-east angle of the said parish ; and to the south-west, by the municipality of Ste. Anne de la Pocatière, in virtue of the above proclamation.*

N. B.—The territory annexed by proclamation of the 18th June 1845, has been since erected into townships.

MINUS : *That part comprised in St. Denis, by proclamations of the 11th January, 1842, and 18th June, 1845,*

MINUS : *The territory known under the name of Mont-Carmel, by proclamation of the 16th March, 1869 and by 18 V. c. 100. Assented to the 30th May, 1855.*

MINUS : *That part annexed to St. Denis, by proclamation of the 4th June, 1862.*

MINUS : *The limits of St. Pacôme, by proclamation of the 20th February, 1866.*

MINUS : *That part comprised in St. Philippe de Néri, by proclamation of the 29th December, 1875.*

The parish of St. Onesime d'Ixworth.

Detached partly from Ste. Anne de La Pocatière.

Proclamation of the 13th May, 1859.

Bounded as follows, to wit : towards the north-east, by the line, which separates the seigniory of La Pocatière and the township of Ixworth, from the seigniory of River Ouelle, the said line being prolonged in a straight line, to the intersection, of the line separating the 9th from the 10th range of the said township ; towards the north-west, partly by the line which separates the 3rd range of the seigniory of La Pocatière, from the irregular pieces of land, situate in rear of the same and called the gores (vides), from the

ment Dubé, exclusivement, et partie par une ligne qui traverse le dit 3e rang à une distance de 3 arpents de la dite ligne de séparation entre le dit 3e rang, et les dits morceaux de terre appelés les vides (the gores), et parallèlement à iceux, à partir de, et y comprise la terre de Clément Dubé, à aller à la seigneurie de Saint-Roch des Aulnets ; au sud-ouest, par la ligne qui sépare la dite seigneurie de La Pocatière, et le canton d'Ixworth de la dite seigneurie de Saint-Roch des Aulnets et du canton d'Ashford ; au sud-est, par la dite ligne de séparation entre les 9e et 10e rangs du dit canton d'Ixworth.

La paroisse de St. Philippe de Neri.

Détachée de N. D. du Mont Carmel, de St. Paschal et de St. Pacôme.

Proclamation du 29 décembre, 1875.

Tout le territoire borné et limité comme suit ; au nord-ouest, dans la seigneurie de la Bouteillerie, par la plaine non concédée dite " Plaine de la Rivière Ouelle " ; dans le fief St. Denis, par la ligne qui sépare le 2d rang du 3e ; dans la seigneurie de Kamouraska, par la ligne qui sépare le 2d rang de celui appelé le Petit rang, paroisse de St. Louis ; vers le nord-est, dans la seigneurie de Kamouraska, par la ligne qui sépare la terre de Maximin Hudon de celle de Joseph Raymond, tous deux habitants du Petit Rang, jusqu'à la ligne qui divise le dit Petit rang du 3e ; de là, allant vers le nord-est, en suivant le fronteau entre le dit Petit rang et le 3e rang jusqu'à la terre de Firmin Dumais, fils, inclusivement ; puis allant sud-est dans le 3e rang de la seigneurie de Kamouraska, partie par la ligne entre les terres de Firmin Dumais et Louis Langelier, partie par la ligne qui sépare la terre de Pascal Michaud de celles de Gilbert Langelier et Magloire Lévesque, non compris l'emplacement occupé par J. B. Morneau, à la profondeur des terres des dits Firmin Dumais et Pascal Michaud ; vers le sud-est, par la ligne entre le 3e et le 4e rang de la seigneurie de Kamouraska, jusqu'à et comprise la terre de Prudent Dumais, fils de feu Firmin ; de là, allant vers le nord-ouest, en suivant la dite terre jusqu'au sommet de la montagne dite Montagne Pelée ; de ce point, allant vers le sud-ouest, en suivant le dit sommet jusqu'à la ligne qui sépare le dit fief St. Denis de la seigneurie de la Bouteillerie ; de là, allant

seigniory of River Ouelle, to the land of Clément Dubé, exclusively, and partly by a line traversing the said 3rd range at three arpents distance, from the said line of separation, between the said 3rd range and the said pieces of land called the gores, (vides) and parallel thereto, from and including the land of the said Clément Dubé, to the seigniory of Saint-Roch des Aulnets ; towards the south-west, by the line which separates the said seigniory of La Pocatière and the said township of Ixworth from the said seigniory of Saint-Roch des Aulnets and from the township of Ashford ; towards the south-east, by the said line of separation between the 9th and 10th ranges of the said township of Ixworth.

The parish of St. Philippe de Neri.

Detached from N. D. du Mont Carmel, St. Paschal and St. Pacôme.

Proclamation of the 29th December, 1875.

All that territory bounded and limited as follows, to wit : on the north-west, in the seigniory of LaBouteillerie, by the unconceded plain called the Plain of River Ouelle, in the fief St. Denis, by the line which separates the second range from the third ; and in the seigniory of Kamouraska by the line which separates the second range from that called the Petit Rang, parish of St. Louis ; on the north-east, in the seigniory of Kamouraska by the line which separates the land of Maximin Hudon from that of Joseph Raymond, both inhabitants of the said Petit Rang, as far as the line which divides the said Petit Rang from the third ; thence, going towards the north-east, following the division line (fronteau) between the said Petit Rang and the third range, as far as the land of Firmin Dumais, junior, inclusive ; thence, going south-east, in the third range of the seigniory of Kamouraska, partly by the line between the lands of Firmin Dumais and Louis Langelier partly by the line which separates the lands of Pascal Michaud, from that of Gilbert Langelier and Magloire Lévesque, not including the emplacement occupied by J.-B. Morneau, at the depth of the lands of the said Firmin Dumais and Pascal Michaud ; on the south-east, by the line between the 3rd and 4th ranges of the seigniory of Kamouraska, as far as and including the land of Prudent Dumais, son of the late Firmin ; thence, going towards the north-west, following the said land as far as the summit of the mountain called Montagne

vers le nord-ouest, en suivant la dite ligne jusqu'à celle qui sépare le 3e rang du 4e dans la seigneurie de la Bouteillerie, puis suivant cette ligne, sud-ouest, jusqu'à celle qui sépare la terre de François-Xavier Lévesque, fils de Maximin, de celle de Pierre Lévesque, fils de Louis, dans le dit 3e rang, vers le sud-ouest, par la ligne qui sépare la terre de François-Xavier Lévesque, fils de Maximin, de celle de Pierre Lévesque, fils de Louis, dans le dit 3e rang ; vers le sud-ouest, par la ligne qui sépare la terre du dit François-Xavier Lévesque, de celle du dit Pierre Lévesque jusqu'à la plaine de la Rivière-Ouelle ci-dessus mentionnée.

La paroisse de Ste-Marguerite de Blairfindie.

Proclamation du 27 aout, 1885.

La paroisse devra comprendre une étendue de territoire de forme irrégulière d'environ onze milles de front sur sept milles ou plus de profondeur à l'extrémité sud, et environ deux milles à l'extrémité nord, bornée vers le nord, par la ligne seigneuriale de LaPrairie de la Magdeleine, la dite ligne servant de borne nord aux terres de Samuel Calcat et Pierre Langevin ; vers l'ouest, par la ligne qui sépare les concessions de la Petite Rivière Montréal, Belle-Corne et Ruisseau des Foyers, des concessions appelées La Bataille, St. Grégoire et St. Claude, laquelle ligne traverse toute la seigneurie de LaPrairie de la Magdeleine ; vers le sud-ouest, par la ligne qui sépare la dite seigneurie de La Prairie de la Magdeleine du canton de Sherrington, depuis la dite concession St. Claude, jusqu'à la ligne qui sépare le dit canton de Sherrington de la seigneurie De Léry ; de là, allant vers le sud, en suivant la dite ligne de séparation entre le canton de Sherrington et la seigneurie De Léry, et s'élevant jusqu'à la distance de vingt-huit arpents de la ligne qui sépare la dite seigneurie De Léry d'avec celle de LaPrairie de la Magdeleine, en se prolongeant ensuite vers l'est en partant du point de contact avec la ligne du canton de Sherringon, en conservant toujours la même distance de vingt-huit arpents avec la dite ligne de séparation entre la dite seigneurie de LaPrairie de la Magdeleine, et sur une ligne parallèle à icelle jusqu'à la rencontre de ligne qui sépare la terre de J. Bte. Surier de celle de Bonaventure Roy ; de là, allant toujours vers l'est, parallèlement à la susdite

from this point going towards the south-west, following the said summit as far as the line which separates the said fief St. Denis from the seigniory of LaBouteillerie ; thence, going towards the north-west, following the said line as far as that which separates the 3rd and 4th ranges in the said seigniory of LaBouteillerie ; thence, following this line south-west, as far as that which separates the land of François-Xavier Lévesque, son of Maximin, from that of Pierre Lévesque, son of Louis, in the said 3rd range ; towards the south-west, by the line which separates the land of the said François-Xavier Lévesque from that of the said Pierre Lévesque as far as the Plain of River-Ouelle before mentioned.

The parish of Ste-Marguerite de Blairfindie.

Proclamation of the 27th August, 1885.

The said parish to comprise an extent of territory of an irregular form, of about eleven miles in front by about seven miles and more in depth to the south extremity, and about two miles to the north extremity, bounded on the north, by the seigniorial line of La Prairie de la Magdeleine, the said line bounded on the north by the lands of Samuel Calcat and Pierre Langevin ; on the west by the line which separates the concessions of the Little River Montreal, Belle-Corne et Ruisseau des Noyers, from the concessions called LaBataille, St. Grégoire and St. Claude, which line crosses all the seigniory of La Prairie de la Magdeleine ; on the south-west, by the line which separates the said seigniory of LaPrairie de la Magdeleine from the township of Sherrington, from the said concession St. Claude as far as the line which separates the said township of Sherrington from the seigniory of DeLéry ; from thence, going towards the south, in following the said line of separation between the township of Sherrington and the seigniory of DeLéry, and ascending as far as the distance of twenty eight arpents from the line which separates the said seigniory of DeLéry from that of La Prairie de la Madgeleine, and then extending towards the east, in leaving the point of contact with the line of the township of Sherrington, always keeping the same distance of twenty eight arpents with the said line of separation between the said seigniory of La Prairie de la Magdeleine, and on a line parallel to the last mentioned seigniory as far as the meeting of the line which separates

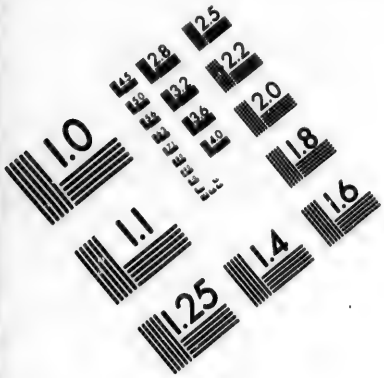

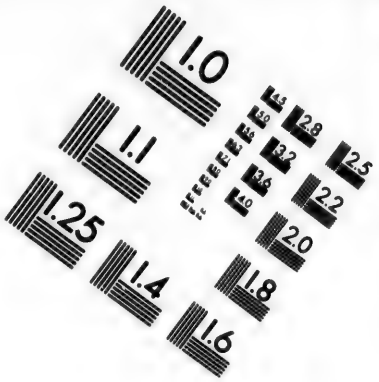

IMAGE EVALUATION TEST TARGET (MT-3)



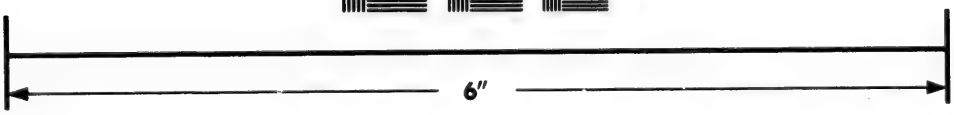

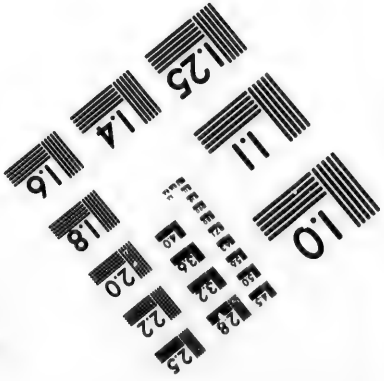

Photographic Sciences Corporation

23 WEST MAIN STREET
WEBSTER, N.Y. 14580
(716) 872-4503

2.8
2.5
2.2
2.0
1.0

ligne de séparation entre la seigneurie De Léry d'un côté, et la baronnie de Longueuil et la seigneurie de LaPrairie de la Magdeleine de l'autre, et toujours à la distance susdite de vingt-huit arpents jusqu'à la Petite-Rivière Montréal ; de là, en laissant la dite ligne parallèle et traversant la dite Petite Rivière Montréal, pour prendre la ligne qui sépare la terre de Albert Piedalu, jusqu'à la profondeur de la concession du côté est de la Petite-Rivière Montréal ; de là, prenant encore la dite ligne parallèle et suivant la ligne qui sépare la première concession de la dite seigneurie De Léry de la seconde, jusqu'au coteau Dudlyflour, et celle de Pierre Landry ; de là, allant vers le nord, en suivant la dite ligne de séparation entre la terre de Dudly et celle de Pierre Landry, jusqu'à la ligne qui sépare la baronnie de Longueuil de la seigneurie De Léry ; de là, allant vers l'est, en suivant la dite ligne de séparation entre la baronnerie de Longueuil et la seigneurie De Léry, jusqu'à la terre No. 6 de Louis Henri Gauvin, inclusivement ; de là, allant vers le nord, en suivant la ligne de la dite terre No. 6 de Louis Henri Gauvin jusqu'aux terres non concédées de dame la baronne de Longueuil, exclusivement ; de là, allant vers l'ouest, en suivant la ligne qui sépare les dites terres non concédées de dame la baronne de Longueuil, de la profondeur des terres de la concession appelée Première Grande Ligne, jusqu'à la ligne qui sépare la concession dite Grand Bernier de celle appelée Petit Bernier ; de là, allant vers le nord, en suivant la dite ligne de séparation de la concession dite Grand Bernier de celle appelée Petit Bernier, jusqu'à la ligne sud de la terre de Jean Terrien ; de là, allant vers l'est, le long de la dite ligne sud de la terre du dit Jean Terrien, jusqu'à la ligne est de la concession appelée Petite Acadie ; de là, allant vers le nord, en suivant la dite ligne est de la concession Petite Acadie, jusqu'à la terre de Jean Baptiste Boudreau, inclusivement ; de là, allant vers le nord-ouest, en suivant la ligne qui sépare les terres des savannes de la susdite concession Petite Acadie, la dite ligne prolongée jusqu'à ce qu'elle atteigne le chemin de Laprairie à Saint-Jean, et traversant ensuite le dit chemin de la maison de Pierre Uldérique Tremblay, suivant une ligne toujours dans la direction du nord, et laissant à l'est des terres des savannes au nord du dit chemin de Saint-Jean et celles des savannes de Ste-Thérèse, jusqu'à ce qu'elle rencontre la dite ligne seigneuriale de LaPrairie de la Magdeleine, à l'endroit où est située la terre du dit Samuel Calcat, point de départ ; avec changement cependant tel que fait aux dites limites et bornes par le décret d'érection ca-

the land of Jean Baptiste Surier from that of Bonaventure Roy ; from thence, continuing towards the east, and parallel to the above mentioned line of separation between the seigniory of DeLéry on the one side, and the barony of Longueuil and the seigniory of La Prairie de la Magdeleine on the other, and continuing to the aforesaid distance of twenty eight arpents, as far as the Little River Montreal ; from thence, leaving the said parallel line and crossing the said Little River Montreal to meet the line which separates the land of Albert Piedalu, as far as the depth of the concession on the east of the Little River Montreal ; from thence, taking again the said parallel line and following the line which separates the first concession of the seigniory of DeLéry from the 2nd, as far as the hillock of Dudlyflour and that of Pierre Landry ; from thence, extending towards the north, following the said line of separation between the land of one Dudly and that of Pierre Landry, as far as the line which separates the barony of Longueuil from the seigniory of DeLéry ; from thence, extending towards the east, following the said line of separation between the barony of Longueuil and the seigniory of DeLéry, as far as the land No. 6 of Louis Henri Gauvin, inclusively ; from thence, extending towards the north, following the east line of the said land No. 6 of Louis Henri Gauvin, as far as the unconceded lands of Dame la baronne de Longueuil, exclusively ; from thence, extending towards the west, following the line which separates the said unconceded lands of Dame la baronne de Longueuil, from the depth of the lands of the concession called First Grand Line, as far as the land which separates the concession called Grand Bernier from that called Petit Bernier ; from thence, extending towards the north, in following the said line of separation of the concession called Grand Bernier from that called Petit Bernier, as far as the south line of the land of Jean Terrien ; from thence, extending towards the east, along the said south line from the land of the said Jean Terrien, as far as the east line or the concession called Petite Acadie ; from thence, extending towards the north, following the said east line of the said concession Petite Acadie, as far as the land of Jean Baptiste Boudreau, inclusively, from thence, extending towards the north-west, following the line which separates the lands of the Savannes from the aforesaid concession Petite Acadie, the said line extending as far as the road of LaPrairie to St. Jean, and crossing afterwards the said road from the house of Pierre Uldérique Tremblay, following always a line in the di-

nonique en date du neuvième jour de mai huit cent trente-deux, de la paroisse St-Luc qui avoisine la dite paroisse de Ste-Marguerite de Blairfindie, et à l'exception de toutes les terres de la concession appelée Petit Bernier, depuis la profondeur des terres de la grande ligne qui sépare la dite seigneurie De Léry de la dite baronnie de Longueuil, jusqu'à la ligne sud de la terre de René Thibodeau ; cette concession telle que désignée ayant été annexée et devant faire partie de la paroisse de Saint-Jean l'Evangéliste.

PROCLAMATION DU 18 JUIN 1845.

MOINS : *Cette partie comprise dans St. Blaise, par proclamation du 20 août, 1892, remplacée par celle du 6 octobre, 1892.*

La paroisse du Tres-Saint-Sacrement.

Détachée de Ste-Martine, St-Jean Chrysostôme et St-Malachie d'Ormstown.

Proclamation du 2 avril, 1885.

Bornée au nord-ouest, par la ligne brisée qui divise les comtés de Châteauguay et de Beauharnois, depuis la ligne qui sépare les lots Nos. 39 et 38, du cadastre de la paroisse de Saint Malachie, jusqu'à la ligne qui divise les lots Nos. 99 et 100, du cadastre de la paroisse de Sainte Martine ; au nord-est, par une ligne brisée commençant à la susdite ligne qui divise les comtés de Châteauguay et de Beauharnois, et suivant la dit ligne qui divise les lots Nos. 99 et 100, de la paroisse de Sainte Martine, la rivière Châteauguay, jusqu'à la rivière aux Anglais, celle-ci jusqu'à la ligne entre les lots Nos. 341 et 342, du cadastre de la paroisse de Sainte Martine, la ligne en dernier lieu mentionnée, jusqu'au cordon entre la concession de Williamstown et la seconde Côte-Double, ce cordon depuis la ligne de division des Nos. 341 et 342, jusqu'à celle qui divise les lots Nos. 409 et 410 de la même paroisse, puis enfin la ligne qui sépare les dits Nos. 409 et 410 et celle qui divise le No. 444 du No. 443, le No. 454 du du No. 455 et le No. 469 du No. 470, tous de la

rection of the north and leaving to the east, the lands of the Savannes, on the north of the said road of Saint Jean, and those of the Savannes of Ste. Thérèse, until it meets the said seigniorial line of LaPrairie de la Magdeleine, to the place where is situated the land of the said Samuel Calcat, being the point of departure ; regard being had nevertheless to the change made in the said limits and boundaries by the canonical decree bearing date the ninth day of May, one thousand eight hundred and thirty-two, of the parish of Saint-Luc, the neighbouring parish of Sainte-Marguerite of Blairfindie, and with the exception of all the lands in the concession called Petit Bernier, from the depths of the lands of the Grand Line which separates the said seigniory of DeLéry from the said barony of Longueuil, to the south line of the land of René Thibodeau, this concession as described having been annexed and being intented to form part of the parish of Saint-Jean l'Evangéliste.

PROCLAMATION OF THE 18TH JUNE 1845.

MINUS : *That part comprised in St. Blaise, by proclamation of the 20th August, 1892, replaced by that of the 6th October, 1892.*

The parish of Tres-Saint-Sacrement.

Detached from Ste. Martine, St. Jean Chrysostôme and St. Malachie d'Ormstown.

Proclamation of the 2nd April, 1885.

Bounded to the north-west, by the broken line which divides the counties of Châteauguay and of Beauharnois, from the line which separates lots Nos. 39 and 38, of the cadastre of the parish of Saint Malachie, to the line which divides lots Nos. 99 and 100, of the cadastre of the parish of Sainte Martine ; to the north-east, by a broken line, beginning at the aforesaid line which divides the counties of Châteauguay and Beauharnois, and following the said line which divides lots Nos. 99 and 100, of the parish of Sainte Martine, the river Châteauguay, to the "rivière aux Anglais," this one to the line between lots Nos. 341 and 342, of the cadastre of the parish of Sainte Martine, the line lastly mentioned to the division line between concession of Williamstown and the Seconde Côte Double, this line from the said division line of Nos. 341 and 342, to that which divides lots Nos. 409 and 410 of the same parish, and finally the line which separates the said Nos. 409 and 410 and that which divides No. 444 from 443, No. 454 from 455,

dite paroisse de Sainte Martine ; au sud-est, par une ligne brisée qui commence à la ligne en dernier lieu mentionnée, suit la limite sud-est de la Première Côte-double, jusqu'à la limite en profondeur de la concession de Williamstown, puis la ligne qui divise les Nos. 243 et 244, du cadastre de la paroisse de Saint Jean Chrysostôme, celle qui divise les lots Nos. 297 et 298 du cadastre de la même paroisse, la ligne en profondeur de la concession qui se trouve au sud-ouest de la rivière aux Anglais, depuis la ligne de séparation entre les dits numéros 297 et 298, jusqu'à la ligne en profondeur du 7me rang sud-est de la rivière Châteauguay, enfin la dite ligne en profondeur du 7me rang, jusqu'à la route qui borne au sud ouest le lot No. 441, du cadastre de la dite paroisse de Saint Jean Chrysostôme ; enfin, au sud-ouest par la dite route et son prolongement depuis la dite ligne en profondeur du 7me rang, jusqu'à la rivière Châteauguay, par cette partie de la rivière Châteauguay qui borne au sud-ouest, et à l'ouest le No. 451, du cadastre de la paroisse de Saint Malachie, et par la ligne de division des Nos. 38 et 39, du cadastre de cette même paroisse.

Municipalite de Russelltown etant la paroisse de St-Jean Chrysostome de Russelltown.

Détachée partie de Ste-Martine.

Proclamation du 5 aout, 1858.

Comprendra et sera composée du territoire borné et limité comme suit, savoir : Premièrement, dans la seigneurie de Beauharnois, les deux rives de la Rivière-aux-Anglais, à partir du Village de la Fourche (Village Howick) exclusivement, en montant la dite rivière jusqu'au canton de Hemmingford : les deux rives de la rivière Noire, en montant jusqu'à la paroisse de St-Antoine Abbé, c'est-à-savoir : au nord de la dite rivière, jusqu'au numéro 45 exclusivement du deuxième rang de Russelltown, et au sud, jusqu'à la montée du rang des Lemieux ; les quatrième, cinquième, sixième, septième, huitième et neuvième rangs de Georgetown-Sud ; dans Russelltown, le premier rang, à partir du numéro 61 à aller au numéro 48, tous deux inclusivement ; le second rang, à partir du numéro 58 à aller jusqu'au numéro 46, tous deux inclusivement ; les deux rives du ruisseau Norton, à partir de son embouchure jusqu'au canton de Hemmingford ;

and No. 469 from 470, all of the said parish of Ste. Martine ; to the south-east, by a broken line which commences at the line lastly mentioned, follows the south-east limit of the Première Côte Double, to the limit in depth of the concession of Williamstown, and the line which divides Nos. 243 and 244, of the cadastre of the parish of Saint Jean Chrysostôme, that which divides lots Nos. 297 and 298, of the cadastre of the same parish, the line in depth of the concession which lies to the south-west of the "rivière aux Anglais," from the separation line between the said numbers 297 and 298, to the line in depth of the 7th range south-east of the river Châteauguay, finally the said line in depth of the 7th range, to the by-road which bounds to the south-west the lot No. 441, of the cadastre of the said parish of Saint Jean Chrysostôme ; finally, to the south-west, by the said by-road and its prolongation from the said line in depth of the 7th range, to the river Châteauguay, by that part of the river Châteauguay, which bounds to the south-west and to the west the lot No. 451 of the cadastre of the parish of Saint Malachie, and by the division line of Nos. 38 and 39, of the cadastre of the same parish.

Municipality of Russelltown being the parish St. Jean Chrysostome de Russelltown.

Detached partly from Ste. Martine.

Proclamation of the 5th August, 1858.

Shall comprise and be composed of the territory bounded and limited as follows, that is to say : first, in the seigniory of Beauharnois, the two banks of the Rivière-aux-Anglais, from the Village de la Fourche (Howick Village) exclusively, ascending the said river to the township of Hemmingford; the two banks of the River Noire, ascending to the parish of Saint Antoine Abbé, that is to say : to the north of the said river, as far as number forty-five exclusively of the second range of Russelltown, and to the south, as far as the by-road (*montée*) of the Range des Lemieux; the fourth, fifth, sixth, seventh, eighth and ninth ranges of South Georgestown ; in Russelltown, the first range, from number sixty-one up to number forty-eight, both inclusive ; the second range from number fifty-eight up to number forty-six, both inclusive ; the two banks of Norton Creek from its mouth upwards to the township of Hemmingford ; parts of the concessions of

parties des concessions de Williamstown, comprenant Beach Ridge, les deux côtés du chemin, jusqu'à la grande ligne de la seigneurie de Lasalle, et aussi les concessions d'Edwardstown ; deuxièmement, dans le canton de Hemmingford, les lots numéros 11, 12, 13, 14 et 15, dans le 1er rang, les numéros 11 et 10 dans le 2me rang des Réserves du Clergé, partie du 3me rang du dit canton, à partir du numéro 118 à aller au numéro 137, tous deux inclusivement ; partie du 4me rang à partir du numéro 174 à aller au numéro 160, tous deux inclusivement ; partie du 5me rang, à partir du lot numéro 206 à aller au numéro 197, tous deux inclusivement ; et enfin, le rang " du Flat," à partir de la terre d'Edward McGill, exclusivement, en descendant jusqu'au numéro 17 inclusivement. Et la dite nouvelle paroisse sera bornée par celle de Saint Malachie, Ste-Martine, St-Urbain, St-Rémi, St-Antoine Abbé et par la mission de Hemmingford.

MOINS : *Cette partie d'icelle, qui se trouve dans les limites du canton de Hemmingford.*

PROCLAMATION DU 18 JUIN 1845.

MOINS : *Ces parties comprises dans les paroisses de Ste-Clothilde et Très-Saint-Sacrement, par proclamation du 2 avril,* 1885.

MOINS : *Cette partie annexée à Saint Patrice de Sherrington, par* 32 *V., c.* 46.

La paroisse de Ste. Clothilde.

Détachée de St. Jean Chrysostôme.

Proclamation du 2 avril, 1885.

Commençant à l'angle nord-ouest de la terre portant le No. 223 du cadastre de la paroisse de Saint-Jean Chrysostôme, la ligne en profondeur de la concession *Norton Creek*, jusqu'à la route qui borne au nord-est le No. 212, du cadastre de la dite paroisse de Saint-Jean Chrysostôme ; de là, la dite route, jusqu'à la ligne en profondeur du rang *Beach-Ridge North-West* ; de là, la ligne en dernier lieu mentionnée, jusqu'à la limite nord-est de la seigneurie de Beauharnois ; de là, la dite limite nord-est de la seigneurie de Beauharnois, jusqu'à la ligne entre les lots Nos. 37 et 38, du cadastre de la dite paroisse de Saint-Jean Chrysostôme ; de là, la dite ligne entre les lots Nos. 37 et 38, jusqu'à la route ou chemin qui divise les rangs 1 et 2 ; de là, cette route ou chemin, jusqu'à la limite nord-ouest du canton de Hemmingford ; de là, cette

Williamstown, comprising Beach Ridge, the two sides of the road, to the grand line of the seigniory of Lasalle, and also the concessions of Edwardstown ; secondly, in the township of Hemmington, the lots numbers eleven, twelve, thirteen, fourteen and fifteen in the first range, numbers eleven and ten in the second range of the Clergy Reserves, part of the third range of the said township from lot one hundred and eighteen to number one hundred and thirty-seven, both inclusive ; part of the fourth range from number one hundred and seventy-four to number one hundred and sixty, both inclusive ; part of the fifth range, from lot number two hundred and six to number one hundred and ninety-seven, both inclusive ; and lastly the range " du Flat " from the land of Edward McGill, exclusive, descending to the number seventeen, inclusive. And the said new parish shall be bounded by those of Saint Malachie, Sainte Martine, Saint Urbain, Saint Rémi, Saint Antoine Abbé, and by the Mission of Hemmingford.

MINUS : *That part thereof lying within the limits of the township of Hemmingford.*

PROCLAMATION OF THE 18TH JUNE 1845

MINUS : *Those parts comprised in the parishes of Ste. Clothilde and Très-Saint-Sacrement by proclamation of the 2nd April,* 1885.

MINUS : *That part annexed to St. Patrice de Sherrington by* 32 *V., c.* 46.

The parish of Ste. Clothilde.

Detached from St. Jean Chrysostôme.

Proclamation of the 2nd April, 1885.

Commencing at the north-west angle of the land numbered 223, of the cadastre of the parish of St. Jean Chrysostôme, the line in depth of the concession *Norton Creek*, to the by-road which bounds to the north-east the No. 212, of the cadastre of the said parish of St. Jean Chrysostôme ; thence, the said by-road, to the line in depth of the range *Beach-Ridge North-West* ; thence, the line lastly mentioned, to the north-east limit of the seigniory of Beauharnois ; thence, the said north-east limit of the seigniory of Beauharnois, to the line between lots Nos. 37 and 38, of the cadastre of the said parish of St. Jean Chrysostôme ; thence, the said line between lots Nos. 37 and 38, to the by-road or road which divides ranges 1 and 2 ; thence, this by-road or road to the north-west limit of the township of Hemmingford ; thence, this last

dernière limite, jusqu'à la ligne en profondeur du cinquième rang de la dite seigneurie de Beauharnois ; de là, cette dernière ligne jusqu'à l'angle nord-ouest du lot No. 1,316, du cadastre de la dite paroisse de Saint-Jean Chrysostôme ; de là, la limite nord-ouest du dit lot No. 1,316 et du lot No. 1,315, du dit cadastre, jusqu'à la route qui limite, au nord-est, le Rang Double ; de là, cette route, jusqu'au chemin qui passe au milieu du Rang Double, et qui conduit à Saint-Rémi ; de là, la limite sud-ouest du lot No. 976, du cadastre de la dite paroisse de Saint-Jean Chrysostôme, jusqu'à l'angle nord-ouest du dit lot No. 976 ; de là, le chemin qui divise la concession *Norton Creek* de la concession appelée Rang Double, jusqu'à la limite sud-ouest du lot No. 933, du dit cadastre de la paroisse de Saint-Jean Chrysostôme ; de là, la ligne qui borne au sud-ouest le dit lot No. 933 et les lots Nos. 932, 931, 930 et 926, du dit cadastre, jusqu'au *Norton Creek ;* de là, celui-ci, jusqu'à la limite sud-ouest du lot No. 223, du dit cadastre ; enfin, de là, la limite en dernier lieu mentionnée, jusqu'au point de départ. La paroisse de Ste. Clothilde mesure, du nord-ouest au sud-est, environ cent soixante arpents, sur à peu près 140 arpents du sud-ouest au nord-est, formant une superficie de vingt-deux mille quatre cents arpents carrés.

La paroisse de St. Antoine Abbe.

(Partie nord-est)

Proclamation du 8 juin, 1860.

Comprendra et se composera de tout ce certain territoire borné et décrit comme suit : premièrement—dans cette partie de la seigneurie de Beauharnois, appelée Jamestown, le rang des Savaris ou 9e rang du dit Jamestown, à partir de chez A. Pinsonnault (lot No. 40), jusqu'au No. 28, l'un et l'autre inclus ; 2o—dans cette partie de la seigneurie de Beauharnois, appelée Russelltown, les lots situés entre les lots Nos. 48 et 28, l'un et l'autre lots inclus dans le 1er rang ; entre les lots Nos. 45 et 28 tous deux inclus dans le 2d rang ; entre les Nos. 37 et 20 l'un et l'autre lots inclus dans le 3e rang ; et entre les lots Nos. 22 et 5, tous deux inclusivement, dans le 4e rang. 3o—dans le canton de Franklin. cette partie située entre les lots Nos. 1 et 27 tous deux inclusivement, dans le rang formant ci-devant partie du dit 9e rang de Jamestown ; les lots Nos. 1 et 27 tous deux inclusivement, dans les rangs formant ci-devant partie des 1er et 2d rangs de Russelltown susdit ; les lots Nos. 1 et 19 tous deux

limit, to the line in depth of the first range of the said seigniory of Beauharnois ; thence, this last line to the north-west angle of lot No. 1316, of the cadastre of the said parish of St. Jean Chrysostôme ; thence, the north-west limit of said lot No. 1316 and of lot No. 1315 of the said cadastre, to the by-road which limits, to the north-east, the *Rang Double ;* thence, this by-road, to the road which passes the centre of the *Rang Double*, and which leads to St-Rémi ; thence, the south-west limit of lot No. 976, of the cadastre of the said parish of St. Jean Chrysostôme, to the north-west angle of the said lot No. 976 ; thence, the road which divides the concession *Norton Creek* from the concession called *Rang Double*, to the south-west limit of lot No. 933, of the said cadastre of the parish of St. Jean Chrysostôme ; thence, the line which bounds to the south-west the said lot No. 933 and the lots Nos. 932, 931, 930 and 926, of the said cadastre to *Norton Creek ;* thence, this one, to the south-west limit of lot No- 223, of the said cadastre ; finally, thence, the limit lately mentioned to the starting point. The parish of Ste. Clothilde measures from the north-west to the south-east, about one hundred and sixty arpents, by about one hundred and forty arpents from the south-west to the north-east, forming an area of 22,400 square arpents.

Th parish of St. Antoine Abbe.

(North-east part)

Proclamation of the 8th June, 1860.

Shall comprise and be composed of all that certain territory bounded and described as follows : First—in that part of the seigniory of Beauharnois called Jamestown, the range " des Savaris " or ninth range of the said Jamestown, from the land of A. Pinsonnault (lot No. 40), to lot number twenty-eight both lots inclusive ; 2nd—in that part of the seigniory of Beauharnois called Russelltown, the lots from No. 48 to No. 28 both inclusive, in the first range ; from lot No. 45 to No. 28 both inclusive, in the 2nd range ; from lot No. 37 to No. 20 both lots inclusive, in the 3rd range ; and from lot No. 22 to lot No. 5 both inclusive, in the 4th range ; 3d—in the township of Franklin, that part situate between the lots No. 1 and No. 27 both inclusive, in the range formerly forming part of the said 9th range of Jamestown ; the lots from No. 1 to 27 both inclusive in the ranges formerly forming part of the 1st and 2d ranges of Russelltown aforesaid ; the lots from No. 1 to lot No. 19 both inclusive, in the range formerly forming

inclusivement, dans le rang formant ci-devant partie du 3e rang du susdit Russelltown ; les lots Nos. un et quatre tous deux inclusivement, dans le rang formant ci-devant partie du 4e rang de Russelltown ; les Nos. 96 et 94 l'un et l'autre lots inclusivement, dans le rang formant ci-devant partie du 2e rang du canton de Hemmingford, et les lots Nos. 51 et 43 l'un et l'autre lots inclus dans le rang formant ci-devant partie du 1er rang du canton de Hemmingford.

MOINS : *Cette partie située dans les cantons de Franklin et Hemmingford, dans le comté de Huntingdon.*

Annexion :

Proclamation du 12 juillet, 1870.

Les huitième, septième et sixième rangs de Jamestown, étant bornée comme suit, savoir : partie par la ligne du canton d'Hinchinbrooke, partie par la paroisse de Saint-Malachie, partie par celle de Saint-Jean Chrysostôme, et partie par celle de Saint-Antoine Abbé.

MOINS : *Cette partie des cantons de Franklin et Hemmingford, dans le comté de Huntingdon.*

Municipalite d'Ormstown.

ÉTANT

La paroisse de St. Malachie d'Ormstown.

Proclamation du 21 aout, 1858.

Comprendra et sera composée du territoire borné comme suit, savoir :—au nord, par le trait-quarré des terres du 3e rang d'Ormstown, descendant jusqu'au trait-quarré des terres de la 4e concession de Georgetown-Ford, en suivant le dit trait-quarré, jusqu'au bas du trait-quarré qui divise les terres de la concession nord de la rivière Châteauguay d'avec les 4e, 3e et 2e concessions de Georgetown-Nord jusqu'au chemin de ligne de la 2de concession de Georgetown-Nord susdit, et continuant de là, jusqu'à la dite rivière Châteauguay ; de là, descendant la dite rivière Châteauguay, jusqu'au confluent de la Rivière aux Anglais, par la rive gauche, jusqu'au village Howick (village de la Fourche), inclusivement ; au sud-est et sud, par le chemin de ligne qui conduit au 3e rang de Georgetown-Sud ; de là, par le trait-quarré des terres du 3e rang de Georgetown-Sud susdit, jusqu'à la ligne qui sépare Georgetown-Sud susdit de Jamestown ; de là, par le part of the 3rd range of Russelltown aforesaid ; the lots from No. 1 to No. 4 both inclusive in the range formerly forming part of the 4th range of Russelltown aforesaid ; the lots from No. 96 to No. 94 both lots inclusive, in the range formerly forming part of the 2nd range of the township of Hemmingford ; and the lots from No. 51 to No. 43 both lots inclusive in the range formerly forming part of the first range of the said township of Hemmingford.

MINUS : *That part lying in the townships of Franklin and Hemmingford, within the county of Huntingdon.*

Annexation :

Proclamation of the 12th July, 1870.

The eighth, seventh and sixth ranges of Jamestown ; and being bounded as follows, that is to say ; partly by the line of the township of Hinchinbrooke, partly by the parish of St. Malachie, partly by that of Saint Jean Chrysostôme, and partly by that of St. Antoine Abbé.

MINUS : *That part of the townships of Franklin and Hemmingford, in the county of Huntingdon.*

Municipality of Ormstown

BEING

The parish of St-Malachie d'Ormstown.

Proclamation of the 21 August, 1858

Shall comprise and be composed of the territory bounded as follows :—towards the north, by the (trait-quarré) of the lands of the 3d range of Ormstown, descending to the limit (trait-quarré) of the lands of the 4th concession of North-Georgetown, following the said limit (trait-quarré) downwards to the limit (trait-quarré) separating the lands of the concession north of the River Chateauguay from the 4th, 3d and 2d concessions of North-Georgetown, to the line road of the 2d concession of North-Georgetown aforesaid, and continuing thence, to the said river Chateauguay ; then, descending the said River Chateauguay to the confluence of the River aux Anglais, by the left bank, to Howick village (village de la Fourche) inclusively ; towards the south-east and south, by the line road going to the 3d range of South-Georgetown ; thence, by the limit (trait-quarré) of the lands of the aforesaid 3d range of South-Georgetown, to the line which separates the

trait-quarré des terres de la 5e concession de Jamestown susdit, jusqu'à la grande ligne qui sépare la seigneurie de Beauharnois d'avec les cantons de Hinchinbrooke et Godmanchester ; et à l'ouest, par la dite grande ligne seigneuriale.

PROCLAMATION DU 18 JUIN 1845.

MOINS : *Cette partie comprise dans Très-Saint-Sacrement, par proclamation du 2 avril*, 1885.

MOINS : *Cette partie comprise dans le village d'Ormstown, par proclamation du 18 décembre*, 1889.

La paroisse de St-Constant.

Proclamation du 16 aout, 1842.

Comprendra une étendue de territoire bornée comme suit, savoir : au nord et au nord-est, par la ligne de la paroisse de La Prairie ; à l'ouest, par les terres non concédées de la seigneurie dû Sault Saint-Louis ; au sud-ouest, par la ligne de la paroisse de Saint-Isidore, et par partie de la seigneurie de La Salle, dans la paroisse de Saint-Rémi ; au sud, par la ligne paroissiale de Saint-Rémi ; et à l'est, par la ligne de la paroisse de Saint-Philippe, située dans le comté de Huntingdon.

PROCLAMATION DU 18 JUIN 1845.

Municipalite de Chateauguay

ETANT

la paroisse de St-Joachim.

Proclamation du 25 février 1846.

Une étendue de territoire de figure irrégulière, d'environ six milles de longueur sur trois milles de largeur ; bornée au sud, par la Rivière-du-Loup ; au sud-est, par les lignes paroissiales de Ste-Philomène et de St-Isidore ; au nord-est, par la ligne seigneuriale du Sault St-Louis ; à l'ouest, par la ligne seigneuriale de Beauharnois ; et au nord, par le lac St-Louis dans le fleuve St-Laurent.

PROCLAMATION DU 18 JUIN 1845.

said South-Georgetown from Jamestown; then, by the limit (trait-quarré) of the lands of the 5th concession of the said Jamestown, to the main line which separates the seigniory of Beauharnois from the townships of Hinchinbrooke and Godmanchester ; and towards the west, by said main seigneurial line.

PROCLAMATION OF THE 18TH JUNE 1845.

MINUS : *This part comprised in Très-Saint-Sacrement, by proclamation of the 2d April* 1885.

MINUS : *That part comprised in the village of Ormstown by proclamation of the 18th December*, 1889.

The parish of St. Constant.

Proclamation of the 16th August, 1842.

Shall comprise an extent of territory bounded as follows, to wit : on the north and north-east, by the line of the parish of La Prairie ; on the west, by the unconceded lands of the seigniory of Sault St. Louis ; on the south-west, by the line of the parish of St. Isidore and partly by the seigniory of La Salle, in the parish of St. Rémi ; on the south, by the parochial line of St. Rémi ; and on the east, by the parochial line of St. Philippe, situate in the county of Huntingdon.

PROCLAMATION OF THE 18TH JUNE 1845.

Municipality of Chateauguay

BEING

the parish of St. Joachim.

Proclamation of the 25th February, 1846.

An extent of territory of an irregular figure of about 6 miles in length by 3 miles in width ; bounded on the south, by the River du Loup ; on the south-east, by the parochial line of Ste. Philomène and of St. Isidore ; on the north-east, by the seigniorial line of Sault St. Louis ; on the west, by the seigniorial line of Beauharnois ; and on the north, by lake St. Louis in the river St. Lawrence.

PROCLAMATION OF THE 18TH JUNE 1845.

La paroisse de St-Urbain Premier.

Détachée de Ste-Martine.

Proclamation du 22 juin, 1849.

Bornée et limitée comme suit, à savoir : au nord-ouest, par une ligne de séparation entre les lots numéros quinze et seize, au nord-est du chemin dans la concession de la rivière des Fèves, et aussi par la ligne entre les lots douze et treize du côté sud-ouest du dit chemin de concession, c'est-à-dire : depuis les terres actuellement occupées par les nommés François Thibault et Pierre Demers, étant le numéro un dans le rang double inclusivement, et le numéro un de la concession de la grande ligne aussi inclusivement ; au nord-est, par les limites sud-ouest des paroisses de Ste-Philomène, St-Isidore et St-Rémi ; et enfin au sud-est et au sud-ouest, par les lignes servant de bornes nord-ouest et nord-est à la paroisse de St-Jean-Chrysostôme.

Municipalite de St-Jacques le Mineur.

Détachée partie de St. Philippe.

Proclamation du 15 janvier, 1857.

Bornée au nord, sur le rang appelé St. Philippe, par le trait-quarré ou continuation des terres du rang St. André, jusqu'à et y comprise la terre actuellement possédée par Eustache Pagé, junior ; au nord-est, sur le rang St. Marc, par la terre d'Amable Coupal, senior, inclusivement, partie de laquelle est maintenant occupée par son fils Amable Coupal ; de là, par une ligne passant près du trait-quarré des terres de St. Claude, jusqu'à et y comprise une des terres de Jérémie Gagnon, dont la ligne nord-est se prolonge jusqu'à la montée de l'Acadie ; à l'est, par la dite montée qui conduit à L'Acadie ; au sud-est et au sud, par le trait-quarré des terres au nord de la Petite Rivière L'Acadie, jusqu'à et y comprise la terre actuellement occupée par Etienne Béchard ; de là, le rang appelé Rang du Côteau, jusqu'à la montée qui conduit à St. Cyprien ; et de là, le rang St. André, jusqu'à et y comprise la terre de Jean-Baptiste Guérin ; à l'ouest, partie par le canton de Sherrington et partie par le trait-quarré des terres du dit rang St-André, jusqu'à la terre de Léon Trudeau inclusivement.

PROCLAMATION DU 18 JUIN 1345.

The parish of St. Urbain Premier.

Detached from Ste-Martine.

Proclamation of the 22nd June, 1849.

Bounded and abutted as follows, that is to say : on the north-west, by a line of separation between the lots numbers fifteen and sixteen, on the north-east of the road in the concession of La Rivière des Fèves, and also by the line between the lots twelve and thirteen, on the south-west side of the said concession road, that is to say : from the lands actually occupied by one François Thibault and Pierre Demers, being number one in the double range inclusively, and number one of the concession of the Grande Ligne, also inclusively ; on the north-east, by the south-west limits of the parishes of Ste. Philomène Saint Isidore and Saint Rémi ; and finally on the south-east and south-west, by the north-west and north-east boundary lines of the parish of St. Jean-Chrysostôme.

Municipality of St. Jacques le Mineur.

Detached partly from St. Philippe.

Proclamation of the 15th January, 1857.

Bounded towards the north, on the range called St. Philippe, by the limit (trait-quarré) or continuation of the lands of the range St. André, as far as and comprising the land presently possessed by Eustache Pagé, junior ; towards the north-east, on the range St. Marc, by the land of Amable Coupal, senior, inclusively, part of which is now occupied by his son, Amable Coupal ; thence, by a line passing by the limit (trait-quarré) of the lands of St-Claude, as far as and including one of the lands of Jérémie Gagnon, the north-east line whereof is prolonged to the by-road (montée) of L'Acadie : towards the east, by the said by-road leading to L'Acadie ; towards the south-east and south, by the limit (trait-quarré) of the lands on the north of the little river of L'Acadie, as far as and including the land now occupied by Etienne Béchard ; then, the range called Rang du Côteau, as far as the by-road (montée) which leads to St. Cyprien ; and then, the range St. André as far as and including the land of Jean-Baptiste Guérin ; towards the west, partly by the township of Sherrington and partly by the limit (trait-quarré) of the lands of the said range of St. André as far as the land of Léon Trudeau, inclusively.

PROCLAMATION OF THE 18TH JUNE 1346.

Municipalite de St-Edouard.

Proclamation du 10 juillet, 1855.

La paroisse commencera depuis la ligne de la seigneurie de St. Georges, ci-devant le canton de Sherrington, dans la profondeur de la côte ou concession St. André, par la terre de Dominique La Madeleine inclusivement ; de là, en suivant vers l'ouest, la dite ligne seigneuriale de St. Georges, jusqu'au ruisseau La Saline, qu'elle montera de ce point jusqu'à l'endroit où il est intersecté par le chemin du roi sur la Pigeonnière, lequel dit chemin elle suivra depuis cet endroit, jusqu'à la terre de Constant Depuis, de sorte que la dite ligne de St. Edouard contiendra toute les terres situées au sud-est des dits ruisseaux et grands chemins, jusqu'à la terre de Constant Dupuis ; de là, suivant la ligne sud-ouest de la terre susdite de Constant Dupuis; jusqu'à la ligne de St. Georges ; de là, suivant la dite ligne seigneuriale, jusqu'à la seigneurie de Beauharnois ; de là, suivant la ligne qui sépare Beauharnois de Saint-Georges, jusqu'à la ligne seigneuriale de Babyville, jusqu'à la ligne qui divise Babyville de la seigneurie de St James ; de là, suivant la dite ligne de division entre Babyville et St. James, jusqu'à la profondeur des terres de la concession de la dite seigneurie de St.James, qui sont bornées au-devant par la rivière de la Tortue, et alors comme elle avance dans la ligne de la dite profondeur, comprenant toutes les terres de la dite concession, situées dans les dites seigneuries de St. James, Twait, St. Normand et de St. Georges, jusqu'à la terre susmentionnée de Dominique La Madeleine, qui est le point du commencement de la dite paroisse de St. Edouard.

PROCLAMATION DU 18 JUIN 1845.

Annexion :

La municipalité comprendra telle partie de la paroisse de St. Edouard de St. Georges qui n'est pas comprise dans les limites de la municipalité de St. Cyprien de DeLéry, avec cette partie du canton de Sherrington qui ne se trouve pas comprise dans aucune autre paroisse ou municipalité.

PROCLAMATION DU 4 NOVEMBRE 1846.

MOINS : *Cette partie comprise dans St. Michel par proclamation du 23 septembre*, 1853.

Municipality of St, Edouard.

Proclamation of the 10th July, 1855.

The parish to commence from the line of the seigniory of St. Georges, heretofore township of Sherrington, in the depth of the lands of the coast or concession St. André, by the land of Dominique La Madeleine inclusively; then to follow towards the west, the said seigniorial line of St. Georges, as far as the stream La Saline, which it will ascend from that point to the place where it is intersected by the King's highway, it will follow from thence the land of Constant Dupuis, so that the said line of St. Edouard will contain all the lands situated to the south-east of the said streams and highways, as far as the land of Constant Dupuis ; from thence, to follow the south-west line of the aforesaid land of Constant Dupuis, as far as the seigniorial line of Saint Georges ; then to follow the said seigniorial line, as far as the seigniory of Beauharnois ; thence, to follow the line which divides Beauharnois from St. Georges, to the seigniorial line of Babyville, as far as the line which divides Babyville from the seigniory of St. James ; from thence, to follow the said line of division between Babyville and St. James, as far as the depth of the lands of the concession of the said seigniory of St. James, which are bounded in front by the river of La Tortue, and then as it advances in the line of the aforesaid depth, to comprise all the lands of the said concession situated in the said seigniory of St. James, Twait, St. Normand and Saint Georges, as far as the above mentioned land of Dominique La Madeleine, which is the point of beginning of the said parish of St. Edouard.

PROCLAMATION OF THE 18TH JUNE 1845.

Annexation :

The municipality shall comprise so much of the parish of St.Edouard de St. Georges as is not comprised within the limits of the municipality of St. Cyprien de DeLéry, together with so much of the township of Sherrington as does not lie within the limits of any other parish or municipality.

PROCLAMATION OF THE 4TH NOVEMBER 1846.

MINUS : *That part comprised in St. Michel, by proclamation of the 23rd September*, 1853.

Annexion :

Détachée de Sherrington.

Proclamation du 10 novembre, 1874.

La partie ou extrémité nord-est des deux côtés du rang des Sloans, à partir de la ligne nord-est de la terre de Gédéon Boucher d'un côté, et de celle de Julien Fredette de l'autre côté du dit rang ; la partie ou extrémité nord-est de la petite côte St. Jean, à partir de la ligne nord-est de la terre de Thomas Pritchard, lequel territoire se trouve borné au sud-ouest, par le reste de la paroisse de St. Patrice de Sherrington, et au sud-est, par la paroisse de St. Jacques le Mineur.

La paroisse de St-Philippe.

Décret du 1er juin, 1841.

RECONNUE PAR 2 VICT., CH. 29.

Date de la reconnaissance civile, 5 octobre, 1844.

Comprenant une étendue de terrain d'environ 8 milles de front sur 8 milles de profondeur, bornée comme suit : au nord et au nord-est, par la terre de François Laplante inclusivement, et par la lisière des terres de Vital Lefort, Luc Lefebvre, Pierre Lefebvre, Etienne Bouchard, Mathieu Sénécal, Louis Guérin, Antoine Ste. Marie, Jean Marie Sénécal, situées dans la seigneurie de La Prairie ; au nord-est, par la commune de La Prairie, prenant de la profondeur de la terre du dit Jean Marie Sénécal, jusqu'à l'arrière ligne de la dite commune, et par la ligne nord-est de la terre de Pascal Langevin, provenant de Joseph Moquin et continuant jusqu'à la montée de St. Grégoire, et par la dite montée jusqu'à l'aboutissant des terres du ruisseau des Noyers ; au nord-ouest, par la profondeur des terres bornées en front, par la Rivière de la Tortue, jusqu'à la grande terre de François Longtin, le tout sans vouloir en aucune manière empiéter sur les terres ou portions de terres appartenant de fait à la paroisse de La Prairie de la Magdeleine, ou incluses dans la répartition pour la bâtisse de l'église de la paroisse de la Nativité de N.-D. de La Prairie de la Magdeleine ; à l'ouest, par la ligne qui sépare la terre d'un nommé Paul Dupuis d'avec celle occupée par Moïse Longtin ; et de là, en suivant la même direction, par la Rivière à la Tortue, jusqu'à

Annexation :

Detached from Sherrington.

Proclamation of the 10th November, 1874.

The north-east part or extremity of the two sides of the Sloan range, commencing from the north-east line of the land of Gédéon Boucher on one side, and of land of Julien Fredette on the other side of the said range; all the north-east part or extremity of the little côte St. Jean, commencing from the north-east line of the land of Thomas Pritchard, which territory is bounded towards the south-west, by the residue of the parish of St. Patrice of Sherrington, and towards the south-east, by the parish of St. Jacques le Mineur.

The parish of St, Philippe.

Décree of the 1st June, 1841.

CONFIRMED BY 2 VICT. CH. 29.

Civilly acknowledged on the 5th October, 1844.

Comprising an extent of territory of about 8 miles in front by 8 miles in depth, bounded as follows : on the north and north-east, by the land of François Laplante inclusive and by the strip of lands belonging to Vital Lefort, Luc Lefebvre, Pierre Lefebvre, Etienne Bouchard, Mathieu Sénécal, Louis Guérin, Antoine Ste. Marie, Jean Marie Sénécal, situate in the seigniory of La Prairie ; on the north-east, by the common of La Prairie, beginning at the depth of the land of the said Jean Marie Sénécal to the rear line of the said common, and by the north-east line of the land of Pascal Langevin, formerly belonging to Joseph Moquin, and continuing as far as the *montée* of St. Grégoire and by the said *montée* as far as the abuttal of the lands of the *ruisseau* des Noyers ; on the north-west, by the depth of the lands bounded in front, by the Rivière à la Tortue, to the large farm of François Longtin, the whole without encroaching in the least on the lands or portions of lands actually belonging to the parish of La Prairie de la Magdeleine, or included in the assessment for the building of the church of the parish of La Nativité de N.-D. de La Prairie de la Magdeleine ; on the west, by the line which separates the land of one Paul Dupuis from that occupied by Moïse Longtin ; and thence, following the same direction, by the Rivière *à la Tortue*, as far as the

la terre d'un nommé Toussaint Robidoux inclusivement, et ensuite en suivant la même ligne jusqu'à la ligne de séparation entre la terre du dit Robidoux et celle des représentants de Jacques Joseph Marc Longtin ; de là, par la profondeur des terres qui ont leur front, partie sur la dite rivière et partie sur le Ruisseau Faille ; au sud-ouest, par la paroisse de St. Edouard, érigée canoniquement le 20 novembre 1829, par Mgr. Bernard Claude Panet, évêque de Québec, auquel appartenait alors cette partie du diocèse de Montréal, et reconnu civilement le 6 août 1835, jusqu'à la terre d'un nommé Pierre Poissant inclusivement ; au sud, par la ligne qui sépare la terre du dit P. Poissant de celle occupée par Joseph Trudeau ; et de là, en descendant quelques arpents par la ligne qui sépare la terre occupée par Pierre Gagné de celle de Joseph Daigneault et en suivant toujours la même direction, par la ligne qui sépare la terre de Vital Poissant Xaintonge de celle occupée par Jérémie Denault ; et enfin en suivant à peu près la même direction, par la ligne qui sépare la terre de Laurent Robert de celle appartenant à J. Bapt. Barrette.

PROCLAMATION DU 18 JUIN 1845.

MOINS : *Cette partie comprise dans St. Jacques le Mineur, par proclamation du 15 janvier*, 1857.

La paroisse de St-Isidore.

Proclamation du 16 aout, 1842.

Comprendra une étendue de territoire d'environ sept milles de front sur une profondeur variée de deux milles ; bornée au nord, en partie par la route St-Louis, en partie par la profondeur des terres de la Côte St-Simon ou Labranche, jusqu'à la profondeur de la Côte double de St-Régis, en partie par ligne de division entre les terres de Jacques Gibeau et celles de Nicolas Butteau et Louis Vieau dit L'Espérance, situées en la dite côte St-Régis ; les dites lignes supposées se prolonger en la ligne directe dans les terres non concédées de la seigneurie du Sault Saint-Louis, jusqu'à ce qu'elles se trouvent traversées par la ligne qui divise la dite ligne qui divise la dite côte St-Régis de celle de Ste-Marguerite, supposant qu'elle s'étendrait indéfinitivement aussi en une ligne directe dans la dite seigneurie du Sault St-Louis ; à l'ouest, par la dite ligne de division entre la dite côte St-Régis et Ste-Marguerite, supposée se prolonger comme susdit ; au sud, par la seigneurie de Beauharnois ; commencant à l'est, à

land of one Toussaint Robidoux, inclusive, and then following the same line, to the division line between the land of the said Robidoux and that of the representatives of Jacques Joseph Marc Longtin ; thence by the depth of the lands which front partly on the said river and partly on the *Ruisseau Faille* : on the south-west, by the parish of Saint-Edouard, as canonically erected on the 20th November, 1829, by His Lordship Bernard Claude Panet, bishop of Québec, to whom then belonged that part of the diocese of Montreal, and civilly erected on the 6th August 1835, as far as the land of one Pierre Poissant inclusive ; on the south, by the line which separates the land of the said P. Poissant from that occupied by Joseph Trudeau ; and thence, downwards for a few arpents, by the line separating the land occupied by Pierre Gagne from that of Joseph Daigneault, and still following the same direction, by the line separating the land of Vital Poissant Xaintonge from that occupied by Jérémie Denault ; and finally, following about the same direction, by the line separating the land of Laurent Robert from that belonging to J. Bapt. Barrette.

PROCLAMATION OF THE 18TH JUNE 1845.

MINUS : *That part comprised in St. Jacques le Mineur, by proclamation of the 15th January*, 1857.

The parish of St. Isidore.

Proclamation of the 16th August, 1842.

Shall comprise an extent of territory of about seven miles in front by a variable depth of two and a half miles to three miles; bounded on the north, partly by the by-road (route) of St. Louis, partly by the rear of the lands of the côte Saint Simon or Labranche, to the depth of the lands of the côte Double of St. Régis, partly by the line of division between the lands of Jacques Gibeau and those of Nicolas Butteau and Louis Vieau dit L'Espérance, situated in the said côte St. Régis ; the said line supposed to be prolonged on a straight line into the unconceded lands of the seigniory of Sault St. Louis, until intersected by the line which divides the said côte Saint Régis from that of the Ste. Marguerite, supposing the same to be indefinitely prolonged also in a straight line into the said seigniory of Sault Saint Louis ; on the west, by the said line of division between the said line of division between the said côte St. Régis and Ste. Maguerite, supposed to be prolonged as aforesaid;

çant à l'est, à la dite seigneurie de Beauharnois, en partie à la paroisse de St-Rémi de La Salle, telle que limitée par décret canonique du troisième jour de juin en l'année de Notre-Seigneur, mil huit cent vingt-huit, et en partie par la profondeur des terres de la dite côte St-Simon ou Labranche, jusqu'à la route St-Louis, ci-dessus mentionnée.

PROCLAMATION DU 18 JUIN 1845.

La paroisse de St-Remi de la Salle,

Proclamation du 10 juillet, 1838.

La paroisse comprendra partie des seigneuries La Salle Saint George et Châteauguay, d'une étendue de territoire de sept milles de front sur à peu près six milles de profondeur, contenant les concessions ou côtes suivantes, savoir : la côte nord-ouest Saint Charles ou La Pigeonnière, la côte double de Saint Pierre, la côte double de Ste Thérèse, aussi la côte Saint Christophe qui est contigue à la côte en dernier lieu mentionnée, avec toutes les terres et continuations de terres contenues dans ces différentes côtes, lequel territoire est borné comme suit, savoir : premièrement, vers le sud-ouest, par la ligne latérale nord-est de la seigneurie de Beauharnois ; secondement, vers le sud-est, par la ligne seigneuriale de La Salle, jusqu'à ce qu'elle joigne la terre de Constant Dupuis, laquelle est en partie dans La Salle et en partie dans Saint George, et de ce point, en suivant la ligne sud-ouest de la dite terre jusqu'au chemin du roi, et de là, en passant par le milieu du grand chemin susdit, jusqu'à ce qu'elle soit intersectée par le Ruisseau La Saline ; de là, suivant exactement le cours du dit ruisseau, jusqu'à l'endroit où le dit Ruisseau joint la ligne qui divise la terre d'André Perras de celle d'Amable Leforte, de sorte que toutes les terres au sud-est des grand chemin et ruisseau susdits, ne seront pas contenues dans la dite paroisse de Saint Rémi ; troisièmement, vers le nord-est, par la ligne qui divise les susdites terres d'André Perras et d'Amable Leforte, et de là, étendant cette ligne en dernier lieu mentionnée au nord-ouest jusqu'aux côtes de Saint Pierre et Saint Christophe ; quatrièmement, enfin, vers le nord-ouest, par l'extrémité de la profondeur des terres de la dite côte Saint Christophe dans La Salle, et la côte Sainte Thérèse dans Châteauguay, jusqu'à la ligne latérale nord-est de la seigneurie de Beauharnois susdite.

PROCLAMATION DU 18 JUIN 1845.

on the south, by the seigniory of Beauharnois ; on the east, beginning at the said seigniory of Beauharnois, partly to the parish of St. Rémi de la Salle, as circumscribed by a canonical degree of the third day of June, in the year of Our Lord one thousand eight hundred and twenty-eight, and partly by the rear of the lands of the said côte Saint Simon or Labranche, to the by-road of St. Louis hereinbefore mentioned.

PROCLAMATION OF THE 18TH JUNE, 1845.

The parish of St. Remi de La Salle.

Proclamation of the 10th July, 1838.

The parish to comprise part of the seignories La Salle, St. George and Châteauguay, of an extent of territory of 7 miles in front by about 6 miles in depth, containing the following concession (or côtes), that is to say : the north-west *côte* St. Charles or La Pigeonnière, the double *côte* St. Pierre, the double côte Ste. Thérèse, also the côte St. Christophe which is contiguous to the last mentioned côte or range, with all the lands and continuations of lands contained in those different côtes, which territory is bounded as follows : first, towards the south-west, by the north-east lateral line of the seigniory of Beauharnois ; secondly, towards the south-east, by the seigniorial line of La Salle until it meets the land of Constant Dupuis, which is partly in La Salle and partly in St. George, and from that point, following the south-west line of the said land of the king's highway, and then passing by the middle of the aforesaid highway, until it is intersected by the stream La Saline ; thence, following exactly the course of the said stream, to the point where the said stream meets the line which divides the land of André Perras from that of Amable Leforte, so that all the lands to the south-east of the highway and stream aforesaid shall not be contained in the said parish of St. Rémi ; 3o. towards the north-east, by the line which divides the aforesaid line of André Perras and Amable Leforte, thence, extending the last mentioned line to the north-west as far as the côtes St. Pierre and St. Christophe ; 4o. lastly, towards the north-west, by the extremity in depth of the lands of the said côte St. Christophe in La Salle and the côte Ste Thérèse in Châteauguay, as far as the north-east lateral line of the seigniory of Beauharnois aforesaid.

PROCLAMATION OF THE 18TH JUNE 1845.

MOINS : *Les limites du village de St. Rémi, par proclamation du* 28 *octobre* 1859.

MOINS : *Cette partie comprise dans St-Michel Archange, par proclamation du* 23 *septembre* 1853.

Municipalite de Laprairie.

Décret du 21 mai, 1835.

Composée d'une partie des seigneuries de La Prairie de la Madeleine, Sault Saint-Louis, et de la Baronie de Longueuil, comprend une étendue de territoire de forme irrégulière d'environ six milles de front sur environ six milles de profondeur, bornée vers l'ouest et vers le nord, au fleuve Saint-Laurent, à partir du ruisseau vulgairement appelé du Petit Charles, joignant le lieu de Mouillepied, depuis la ligne de séparation entre la terre de Pierre Lecomte représentant Pierre Degneau, de la paroisse de St. Antoine de Longueuil, et celle des héritiers de Ignace Alarie, du dit lieu de la Nativité de la Prairie de la Madeleine, les dites terres situées dans la côte St. Lambert, en remontant le dit fleuve et suivant le front de la dite seigneurie de La Prairie de la Madeleine et une partie de celle du Sault Saint-Louis, jusqu'à et comprise la terre des héritiers du Chevalier de Lorimier, située dans cette partie de la côte Sainte-Catherine qui appartient à la seigneurie du Sault Saint-Louis ; de là, allant vers le sud-ouest, en suivant la dite terre des héritiers de Lorimier, puis la continuation de la même terre possédée par Louis Turcotte, jusqu'à la ligne de profondeur des dites terres appelées continuation de la côte Sainte-Catherine ; de là, allant vers le sud-est, en suivant la dite ligne de profondeur des terres appelées continuation de la côte Sainte-Catherine, jusqu'à et comprise la terre de Pierre Binsette ; de là, allant vers le nord-est, en suivant la terre du dit Pierre Binsette, jusqu'à la ligne qui sépare la dite côte Sainte-Catherine de la dite continuation ; de là, allant vers le sud-est, en suivant la dite ligne de séparation entre la côte Sainte-Catherine et la continuation, jusqu'à et comprise la terre de Joseph Brosseau, habitant de cette partie de la dite Côte Sainte-Catherine qui appartient à la seigneurie de La Prairie de la Madeleine ; de là, allant vers le nord-est, en suivant la terre de Joseph Brosseau, jusqu'à et comprise la terre de Charles Gervais, habitant de la Côte Saint-Ignace ; de là, allant vers le sud-est, en suivant la terre de Claude Gervais et à peu près dans la même direction celle de François Longtin, habitant de la Côte Saint-François inclusivement, jusqu'à la ligne

MINUS : *The limits of the village de St. Rémi, by proclamation of the* 28*th October,* 1859.

MINUS : *That part comprised in St. Michel Archange, by proclamation of the* 23*rd September,* 1853.

Municipality of Laprairie.

Decree of the 21st May, 1835.

Formed of part of the seigniories of La Prairie de la Madeleine, Sault Saint-Louis, and of the Barony of Longueuil, comprises an extent of territory of an irregular form of about 6 miles in front by about 6 miles in depth, bounded towards the west and north, by the River St. Lawrence, reckoned from the stream (ruisseau) commonly called du Petit Charles, joining the place of Mouillepied, from the line of separation between the land of Pierre Lecomte, representative of Pierre Degneau, of the parish of St. Antoine de Longueuil, and that of the heirs of Ignace Alarie, of the said place of la Nativité de La Prairie de la Madeleine, the said lands situate in the Côte St. Lambert, going up the said river and following the front of the said seigniory of La Prairie de la Madeleine and of that of Sault St. Louis, as far as and included the land of the heirs of the Chevalier de Lorimier, situate in that part of the Côte Ste. Catherine, which belongs to the seigniory of Sault St. Louis ; thence, running towards the south-west, following the said land of the heirs de Lorimier, then the continuation of the same land possessed by Louis Turcotte, as far as the depth line of the said lands called continuation of the Côte Ste. Catherine ; thence, running towards the south-east, following the said depth line of the lands called continuation of the Côte Ste. Catherine, as far as and included the land of Pierre Binsette ; thence, running towards the north-east, following the land of the said Pierre Binsette ; as far as the line which separates the said Côte Sainte-Catherine from the said continuation ; thence, running towards the south-east, following the said line of separation between the Côte Ste. Catherine and the continuation, as far as and included the land of Joseph Brosseau, inhabitant of that part of the said Côte Ste. Catherine, which belongs to the seigniory of La Prairie de la Madeleine ; thence, running towards the north-east, following the land of Joseph Brosseau, as far as and included the land of Charles Gervais of the Côte St. Ignace; thence, running towards the south-east, following the land of Claude Gervais and nearly in the same direction that of François Long-

de profondeur de la dite Côte ; de là, allant encore à peu près vers le nord-est, en suivant dans toutes les sinuosités la dite ligne de profondeur de la Côte Saint-François, jusqu'à et comprise la terre de Joseph Demers, habitant de la Côte Grande Coulée ; de là, allant vers le sud-est, en suivant la terre du dit Joseph Demers, jusqu'à la ligne sud-est de la même terre ; de là, allant vers le nord-est, ou à peu près, en suivant la dite ligne sud-est de la terre du dit Joseph Demers, puis la même ligne sud-est des terres de Michel Bouchard, Mathurin Sénécal, Amable Sainte-Marie, Jean-Baptiste Thibert et Jean-Baptiste Raymond, jusqu'à la ligne sud-ouest de la commune de Laprairie ; de là, allant vers le sud-est, en suivant 1o la dite ligne sud-ouest de la commune de Laprairie ; 2o la terre de Pascal Langevin et celle des héritiers Bourdeau, représentés par Joseph Lussier, habitant de la Côte Saint-Raphaël ou Sanarte inclusivement ; 3o celle des terres de Lucien Gagnon, habitant de la Côte Saint-Grégoire, qui est située au nord-est du chemin de Sainte-Marguerite aussi inclusivement, jusqu'à la ligne qui sépare la dite Côte Saint-Grégoire de celle de Saint-Stanislas ; de là, allant tantôt vers le nord-est tantôt vers le nord, en suivant dans toutes ses sinuosités la ligne qui sépare la même Côte Saint-Grégoire et celle de Saint-Borgia ou la Bataille, de la dite Côte Saint-Stanislas, jusqu'à et y comprise la terre de Pierre St-Ives, habitant de la dite Côte St-Borgia ou la Bataille ; de là, allant à peu près vers le nord, en suivant la terre du dit Pierre St-Ives, jusqu'à et comprise la terre de Vital Bourassa, habitant de la Côte de Fontarabie ; de là, allant vers l'est, en suivant la terre du dit Vital Bourassa jusqu'à la ligne de profondeur de la même terre ; de là, allant vers le nord, en suivant la ligne de profondeur de la terre du même V. Bourassa, puis celle des terres des sieurs Pénas et Brassard; habitants de la dite côte de Fontarabie, jusqu'à l'endroit où la ligne appelée *ligne a jouam* coupe la ligne de séparation entre la dite seigneurie de La Prairie de la Madeleine et la dite Baronie de Longueuil ; de là, allant encore vers le nord, en suivant la ligne est d'un lot de terre appartenant à Hyppolite Bourassa, jusqu'à et comprise la terre de Louis Bisaillon, habitant de la côte de l'Ange Gardien située dans la susdite partie de la Baronie de Longueuil ; de là, allant vers le nord.est, en suivant la terre du dit Louis Bisaillon, jusqu'à la ligne de profondeur de la dite côte de l'Ange Gardien ; de là, allant vers le nord-ouest, en suivant la dite ligne de profondeur de la même côte de l'Ange Gardien et aussi celle de profondeur de la côte de la Pinière, jusqu'à et comprise la terre de tin, inhabitant of the Côte St. François, inclusive, as far as the depth line of the said Côte ; thence, still running nearly north-east, following in all its sinuosities the said depth line of the Côte St. François, as far as and included the land of Joseph Demers, inhabitant of the Côte Grande Coulée ; thence, running towards the south-east, following the land of the said Joseph Demers, as far as the south-east of the same land ; thence, running towards the north-east, or thereabout, following the said south-east line of the said Joseph Demers, then the same south-east line of the lands of Michel Bouchard, Mathurin Sénécal, Amable Ste-Marie, Jean-Baptiste Thibert and Jean-Baptiste Raymond, as far as the south-west line of the commune of Laprairie ; thence, running towards the south-east, following 1o the said south-west line of the commune of La Prairie ; 2o the land of Pascal Langevin and that of the heirs Bourdeau represented by Joseph Lussier, an inhabitant of the côte St. Raphaël ou Sanarte, inclusive ; 3o that of the lands of Lucien Gagnon, an inhabitant of the côte St. Grégoire, situate on the north-east of the Ste. Marguerite road also inclusive, as far as the line which separates the said côte Grégoire from that of St. Stanislas ; thence, running either north-east or north, following in all its sinuosities the line which separates the same côte St. Grégoire and that of St. Borgia or la Bataille, from the said côte St. Stanislas, as far as and included the land of Pierre St. Ives, an inhabitant of the said côte St. Borgia or la Bataille ; thence, running nearly north, following the land of the said Pierre St. Ives, as far as and included the land of Vital Bourassa an inhabitant of the côte Fontarabie ; thence, running towards the east, following the land of the said Vital Bourassa, to the depth line of the same land ; thence, running towards the north, following the depth line of the land of the same Vital Bourassa, then that of the lands of the Sieurs Penas and Brassard, inhabitants of the said côte of Fontarabie, as far as the point where the line called *ligne à jouam*, intersects the line of separation between the said seigniory of La Prairie de la Madeleine and the said Barony of Longueuil ; thence, still running towards the north, following the easterly line of a lot of land belonging to Hyppolite Bourassa, as far as and included the land of Louis Bisaillon, an inhabitant of the côte of L'Ange Gardien, situate in the aforesaid part of the Barony of Longueuil ; thence, running towards the north-east, following the land of the same Louis Bisaillon, to the depth line of the said côte of L'Ange Gardien ; thence, running towards the north-east, following the

François Gravelle, habitant de la dite côte de la Pinière ; de là, allant vers le sud-ouest, suivant la terre du dit François Gravelle, jusqu'à la dite ligne de séparation entre la dite Baronie de Longueuil et la dite seigneurie de LaPrairie de la Madeleine ; de là, allant vers l'ouest, en suivant la ligne de séparation entre la terre du susdit Pierre Lecomte et celle des susdits héritiers de St-Ives, jusqu'au susdit fleuve St-Laurent, à l'endroit où le susdit ruisseau vulgairement appelé du Petit Charles se décharge dans le dit fleuve, point du départ.

PROCLAMATION DU 18 JUIN, 1845.

MOINS : *Les limites du village de Laprairie, par proclamation du 30 mars, 1846 et par 49-50 V. c. 58.*

Le Village de St-Remi.

Détaché de St. Rémi de La Salle.

Proclamation du 28 octobre, 1859.

Borné comme suit :—vers le nord-est, par la propriété d'Amable Rousseau et celle de Louis Albert Lefebvre ; vers le sud-ouest, par la propriété de François Véronneau et celle de Joseph Lanctôt ; vers le sud-est, par une ligne tirée de la ligne sud-ouest de la terre de Joseph Brisson, 5 arpents du chemin le long de la rivière, et de là, continuée parallèlement au chemin de la rivière, traversant les terres de Joseph Brisson, Charles Brisson, Eugène Rousseau, la montée appelée " Montée de la Pigeonnière," partie par les terres de Joseph Brais, le Chemin de Fer de Montréal et New-York, les terres de Hypolyte Dalpé, Charles Dulude et Vital Asselin, jusqu'à la ligne sud-ouest de L. A. Lefebvre, 5 arpents du chemin public de la rivière ; vers l'ouest, par une ligne tirée de la ligne nord-est de la terre de Léon Lachapelle, 8 arpents du trait quarré des terres de la Côte Ste-Thérèse ; et de là, en prolongement vers le nord-ouest, parallèle au dit trait-quarré et traversant les terres de Léon Lachapelle, Jean-Baptiste Lamarre, fils, la montée appelée " Montée du Cordon," les terres d'Adolphe Dugas, des héritiers Z. Grenier et J. H. Martin, jusqu'à la ligne nord-est de la terre de François Véronneau, 8 arpents du dit trait-quarré.

said depth line of the same côte of L'Ange Gardien and also the depth line of the côte de la Pinière, as far as and comprised the land of François Gravelle, an inhabitant of the said côte de la Pinière ; thence, running towards the south-west, following the land of the said François Gravelle, to the said line of separation between the said Barony of Longueuil and the said seigniory of La Prairie de la Madeleine ; thence, running towards the west, following the line of separation between the land of the aforesaid Pierre Lecomte and that of the aforesaid heirs of St. Ives, to the aforesaid river St. Lawrence, at the point where the aforesaid Ruisseau commonly called du Petit Charles discharges into the said River, place of beginning.

PROCLAMATION OF THE 18TH JUNE 1845.

MINUS ; *The limits of thh village of Laprairie, by praclamation of the 30th March, 1846 and by 49-50 V. c. 58.*

The Village of St-Remi.

Detached from St. Rémi de la Salle.

Proclamation of the 28th October, 1859.

Bounded as follows :—towards the north-east, by the property of Amable Rousseau and that of Louis Albert Lefebvre ; towards the south-west, by the property of François Véronneau and that of Joseph Lanctôt ; towards the south-east, by a line drawn from the south-west line of the land of Joseph Brisson, 5 arpents from the road along the river, and continued thence, parallel to the river road, traversing the lands of Joseph Brisson, Charles Brisson, Eugène Rousseau, the road (montée) called " Montée de la Pigeonnière, " partly by the land of Joseph Brais, the Montreal and New-York Railway, the lands of Hypolyte Dalpé, Charles Dulude and Vital Asselin, as far as the south-west line of L. A. Lefebvre, 5 arpents from the public road of the river ; towards the west, by a line drawn from the north-east line of the land of Léon Lachapelle, 8 arpents from the trait-quarré of the lands of Côte Ste. Thérèse ; and thence, in prolongation towards the north-west, parallel to the said trait-quarré and traversing the lands of Léon Lachapelle, Jean Baptiste Lamarre, junior the road (montée) called " Montée du Cordon, " the lands of Adolphe Dugas, the heirs Z. Grenier and J. H. Martin, as far as the north-east line of the land of François Véronneau, 8 arpents from the said trait quarré.

La paroisse de St-Michel.

Détachée de St. Edouard et de St. Rémi de La Salle

Proclamation du 23 septembre, 1858.

Comprendra la côte Lapigeonnière qui renferme la double concession de Lapigeonnière, la concession nord-ouest et sud-est du ruisseau Lasaline, celle du ruisseau Faille et la concession appelée Petit Rang, la dite paroisse étant bornée comme suit : au nord-est, partie par la paroisse de St-Philippe, et partie par la paroisse de Saint-Constant ; au sud-est, partie par la paroisse de St-Edouard, depuis la terre de Thomas Isabelle, jusqu'à celle de Louis Laplante inclusivement, et partie par la paroisse de St. Patrice de Sherrington, depuis la terre du dit Louis Laplante, jusqu'à la ligne nord-est de la seigneurie de Beauharnois ; au sud-ouest, par la dite seigneurie de Beauharnois ; au nord-ouest, par la paroisse de St. Rémi, depuis la terre de Gabriel Cerres inclusivement, jusqu'à la seigneurie de Beauharnois ; et comme il existe entre cette nouvelle paroisse et celle de St-Rémi un espace vacant d'environ 7 arpents et demi, possédé par différents propriétaires comme la continuation de leurs lots, la dite continuation de terres comprises dans le dit espace vacant formera partie de la nouvelle paroisse ou de celle de Saint-Rémi, selon que les propriétaires peuvent avoir leurs terres dans l'une ou l'autre paroisse.

Le village de Napierville.

Détaché de la paroisse de St. Cyprien de DeLéry.

Proclamation du 17 décembre, 1872.

Une certaine partie de la paroisse de Saint-Cyprien, dans le comté de Napierville, bornée comme suit, savoir : au nord-ouest, partie par la terre de Jean Rigobert Monier et de Sifroi Cloutier ; au sud, par la terre de Hilaire Palin, jusqu'au trait-quarré des terres du Vuide ; au sud-est, par la terre de John Steel ou representants et Gilbert Grégoire, également jusqu'au trait quarré des terres du Vuide ; au nord-est, par la terre de Pierre Jugé ; au nord, par la terre de J. G. Laviolette ; au nord-ouest, par la terre de Narcisse Catudal et Henry E. Wilson ; et à l'ouest, par la terre de John McNille.

N. B. Ce village fut d'abord érigé par proclamation du 21 février, 1855, et réannexé à

The parish of St.-Michel.

Detached from St. Edouard and from St. Rémi de La Salle.

Proclamation of the 23rd September, 1858.

Shall compriso the Côte Lapigeonnière, which includes the double concession of Lapigeonnière, the concession north-west and south-east of Ruisseau Lasaline, that of Ruisseau Faille and the concession called *Petit Rang*; the said parish being thus bounded on the north-east, partly by the parish of Saint Philippé, and partly by parish of Saint Constant ; on the south-east, partly by the parish of Saint Edouard, from the land of Thomas Isabelle to that of Louis Laplante, inclusive, and partly by the parish of Saint Patrick de Sherrington, from the land of the said Louis Laplante to the north-east line of the seigniory of Beauharnois, on the south-west by the said seigniory of Beauharnois ; on the north-west, by the parish of Saint Rémi, from the land of Gabriel Cerres, inclusively, to the said seigniory of Beauharnois ; and as between this new parish and that of Saint Rémi, there is a vacant space of about seven arpents and a half possessed by different proprietors as the continuation of their lots, the said continuations of lands comprised in the said vacant space shall form part of the new parish, or of that of Saint Rémi, according as the proprietors may have their lands in one or the other parish,

The village of Napierville.

Detached from St. Cyprien DeLéry.

Proclamation of the 17th December, 1872

A certain part of the parish of St. Cyprien, in the county of Napierville, bounded as follows, that is to say : on the south-west, partly by the land of Jean Rigobert Monier, and Sifroi Cloutier : on the south, by the land of Hilaire Palin, as far as the depth line (trait quarré) of the lands of the Vuide ; on the south-east, by the land of John Steel or his representatives and Gilbert Grégoire, also as far as the depth line (trait quarré) of the lands of the Vuide ; on the north-east, by the land of Pierre Jugé ; on the north, by the land of J. G. Laviolette ; on the north-west, by the land of Narcisse Catudal and Henry E. Wilson ; and on the west, by the land of John McNille.

N. B. This village first erected by proclamation of the 21st February, 1855, and rean-

St. Cyprien, par proclamation du 12 mars, 1856.

La paroisse de Saint-Cyprien de De Lery.

Proclamation du 2 juillet, 1885.

Sera bornée comme suit, savoir : au nord, par la paroisse de Ste. Marguerite de Blairfindie, telle qu'elle fut érigée par un décret ecclésiastique, en date du dix-huitième jour de juin mil huit cent trente et un ; à l'est, par la paroisse de Saint-Valentin, telle qu'elle fut érigée par un décret ecclésiastique daté le neuvième jour de juin mil huit cent trente et un ; au sud, par la seigneurie de Lacolle ; et à l'ouest, par le canton de Sherrington, ou seigneurie de Saint-George.

PROCLAMATION DU 18 JUIN 1845.

Annexion :

Détachée de St. Edouard.

Cette partie de la côte Saint-Philippe, dans le canton de Sherrington, telle que comprise entre les 70e et 86e lots du dit canton, tous deux inclusivement.

PROCLAMATION DU 4 NOVEMBRE 1846.

MOINS : *Les limites du village de Napierville, par proclamation du* 21 *février*, 1855.

Annexion

Les limites du village de Napierville, par proclamation du 12 mars, 1856.

MOINS : *Les limites du village de Napierville, par proclamation du* 17 *décembre*, 1872.

La paroisse de St. Patrice de Sherrington.

Proclamation du 6 juillet, 1850.

Bornée au sud, par la ligne de division entre le canton de Sherrington et le canton de Hemmingford ; à l'est, par la ligne de division entre le canton de Sherrington et la seigneurie de De Léry ; au nord-est, par la paroisse de St. Jacques le Mineur ; et à l'ouest, par la paroisse de St. Edouard.

N. B. *Paraît avoir été organisée lors de l'érection civil en* 1850.

nexed to St. Cyprien, by proclamation of the 12th March, 1856.

The parish of Saint. Cyprien de De Lery.

Proclamation of the 2nd July, 1885.

Bounded as follnws, to wit : On the north, by the parish of Sainte Marguerite de Blairfindie, such as it was erected by an ecclesiastical *decree*, bearing date the eighteenth day, June one thousand eight hundred and thirty-one ; on the east, by the parish of St. Valentin such as it was erected by an ecclesiastical *decree* bearing date the ninth day of June one thousand eight hundred and thirty-one ; on the south, by the seigniory of Lacolle ; and on the west, by the township of Sherrington or seigniory of Saint George.

PROCLAMATION OF THE 18TH JUNE 1845.

Annexation :

Detached from St. Edouard.

That part of the côte St. Philippe, in the township of Sherrington, as is comprised between the 70th and 86th lots of the said township, both inclusive.

PROCLAMATION OF THE 4TH NOVEMBER 1846.

MINUS : *The limits of the village of Napierville, by proclamation of the* 21*st February*, 1855.

Annexion :

The limits of the village of Napierville, by proclamation of the 12th March, 1856.

MINUS : *The limits of the village of Napierville, by proclamation of the* 17*th December*, 1872.

The parish of St. Patrice de Sherrington.

Proclamation of the 6th July 1850.

Bounded, on the south, by the line of division between the township of Sherrington and the township of Hemmingford ; on the east, by the line of division between the township of Sherrington and the seigniory of De Léry ; on the north-east, by the parish of St. Jacques le Mineur ; and on the west, by the parish of St. Edouard.

N. B. *Appears to have been organized at the time of the civil erection in* 1850.

Annexion :

Detachée de St-Jean Chrysostôme et du comté de Châteauguay.

Les lots Nos. 18, 19, 20, 21, 22, 23, 24 et 25 du 1er rang de Williamstown—32 V., c. 46.

MOINS : *Cette partie annexée à St-Edouard, par proclamation du 10 novembre*, 1874.

Canton de Sherrington :

Proclamation du 22 février, 1809.

Commençant à un poteau planté dans la ligne de division entre la seigneurie de Beauharnois et l'étendue de Nos terres vacantes, dont un arpentage a été fait, communément appelée le canton de Sherrington, définissant l'angle ouest du dit canton de Sherrington ; de là, magnétiquement nord, 47 degrés 30 minutes est, 503 chaînes, jusqu'à un poteau définissant un des angles du dit canton de Sherrington ; de là, nord, 36 dégrés ouest, 244 chaînes, 67 chaînons, jusqu'à un poteau définissant l'angle nord-ouest du dit canton de Sherrington ; de là, sud, 89 degres 20 minutes est, 625 chaînes, 50 chaînons, jusqu'à un poteau planté dans la ligne de limite sud-ouest, de la seigneurie de LaPrairie de la Madeleine, et définissant un des angles nord-est du dit canton de Sherrington; de là, sud, 36 degrés est, le long de la ligne de division entre la dite seigneurie de Laprairie de la Madeleine, et le dit canton de Sherrington, 26 chaînes, 10 chaînons, jusqu'à un poteau définissant un des angles est du dit canton de Sherrington ; de là, sud, 16 degrés 30 minutes ouest, 564 chaînes, jusqu'à un poteau définissant l'angle sud-est du dit canton de Sherrington ; de là, nord, 81 degrés 30 minutes est, 14 chaînes, 50 chaînons, jusqu'à un poteau définissant un autre angle du dit canton de Sherrington ; de là sud, 29 degrés ouest, 546 chaînes, jusqu'à un poteau définissant un des angles s :d du dit canton de Sherrington ; de là, nord, 81 degrés 30 minutes ouest, 53 chaînes, 50 chaînons, jusqu'à un poteau planté dans la ligne nord-est du dit canton de Hemmingford, définissant un autre angle sud du dit canton de Sherrington ; de là, nord, 36 degrés ouest, entre le dit canton de Sherrington, le dit canton de Hemmingford, et la dite seigneurie de Beauharnois, 635 chaînes, au point de départ contenant environ 46,666 acres de terre et la réserve ordinaire pour les grands chemins.

Annexation :

Detached from St. Jean Chrysostôme and county of Chateauguay.

The lots Nos. 18, 19, 20, 21, 22, 23, 24 and 25 of the 1st range of Williamstown—32 V., c. 46.

MINUS : *That part annexed to St. Edouard, by proclamation of the 10th November*, 1874.

Township of Sherrington :

Proclamation of the 22nd February, 1809.

Beginning at a post erected upon the division line between the seigniory of Beauharnois and the tract of Our waste lands, whereof a survey hath been made, commonly called the township of Sherrington, marking the westerly angle of the said township of Sherrington ; running from thence, magnetically north, 47 degrees 30 minutes east, 503 chains, to a post marking one of the angles of the said township of Sherrington ; thence, north, 36 degrees west, 244 chains, 67 links, to a post erected for the north-west angle of the said township of Sherrington ; thence, south, 89 degrees 20 minutes east, 625 chains, 50 links, to a post erected on the south-west boundary line of the seigniory of LaPrairie de la Madeleine, and marking one of the north-east angles of the said township of Sherrington ; thence, south, 36 degrees east, along the division line between the said seigniory of Laprairie de la Madeleine, and the said township of Sherrington, 26 chains, 10 links, to a post marking one of the easterly angles of the said township of Sherrington ; thence, south, 16 degrees 30 minutes west, 564 chains, to a post erected for the south-easterly angle of the said township of Sherrington ; thence, north, 81 degrees 30 minutes east, 14 chains, 50 links, to a post marking another angle of the said township of Sherrington ; thence, south, 29 degrees west, 546 chains, to a post erected for one of the southerly angles of the said township of Sherrington ; thence, north, 81 degrees 30 minutes west, 53 chains, 50 links, to a post erected on the north-easterly line of the township of Hemmingford, marking another southerly angle of the said townshiy of Sherrington ; thence, north, 36 degrees west, between the said township of Sherrington, the said township of Hemmingford and the said seigniory of Beauharnois, 635 chains, to the place of beginning ; containing about 46,666 acres of land and the usual allowance for highways.

Augmentation du canton de Sherrington :

Proclamation du 18 aout, 1866.

Toute cette certaine étendue ou compeau de terrain sise et étant située dans le comté de Napierville, dans le district d'Iberville et bornée comme suit, savoir : à l'ouest, par le canton de Sherrington, tel qu'érigé par lettres patentes, datées le 22e jour de février 1809 ; à l'est, par la seigneurie de De Léry ; et au sud, partie par le dit canton de Sherrington, et partie par la seigneurie de Lacolle. Commençant à un poteau et borne en pierre plantés sur la limite ou ligne extérieure est du dit canton de Sherrington, et à l'angle formé par la dite ligne extérieure et la ligne de division entre le dit canton de Sherrington et la seigneurie de De Léry, tirée de la pointe à la Mule sur la rivière Richelieu ; de là, dans une direction sud, le long de la ligne extérieure est du dit canton de Sherrington, 467 chaînes, 25 chaînons, plus ou moins, jusqu'à son intersection avec la ligne de division entre les seigneuries de Lacolle et de De Léry, prolongée vers l'ouest jusqu'à un poteau et borne en pierre définissant l'angle le plus au sud-ouest de la dite étendue, compeau ou langue de terre ; de là, vers l'est le long de la dite ligne de division entre les seigneuries de Lacolle et de De Léry, prolongée comme susdit, sud, 88 degrés 47 minutes est astronomiquement, 41 chaînes, 89 chaînons, plus ou moins, jusqu'à un poteau et borne en pierre définissant l'angle le plus au sud-ouest de la seigneurie de De Léry et l'angle sud-est de la dite étendue ou langue de terre ; de là le long de l'arrière ligne de la dite seigneurie de De Léry, nord, 17 degrés 17 minutes ouest, astronomiquement, 453 chaînes, 96 chaînons, plus ou moins, jusqu'au point de départ.

La paroisse de St-Luc de Longueuil.

Proclamation du 2 juillet, 1835.

La paroisse devra comprendre une étendue de territoire d'une figure irrégulière d'à-peu-près deux milles et demi de front sur à-peu-près sept milles de profondeur, bornée comme suit, c'est-à-savoir : à l'est, par la rivière Richelieu, depuis la seigneurie de Chambly, jusqu'au chemin qui divise les terres de Guillaume Larocque de celle de Louis Fréchette ; s'étendant de là, à l'ouest, en suivant le dit chemin, jusqu'à la concession appelée Petite Acadie ; s'étendant de là, au sud, en suivant la ligne de division de la dite concession Petite Acadie, et la première concession sur la rivière formant partie de la

Gore of the township of Sherrington :

Proclamation of the 18th August, 1866.

All that certain tract or parcel of land lying and being situate in the county of Napierville, in the District of Iberville, and bounded as follows, that is to say : on the west, by the township of Sherrington as erected by Letters Patent bearing date the twenty second day of February, 1809 ; on the east, by the seigniory of De Léry ; and on the south, partly by the said township of Sherrington and partly by the seigniory of Lacolle. Beginning at a post and stone boundary planted in the easterly limit or outline of the said township of Sherrington, and in the angle formed by the said outline, and the line of division between the said township of Sherrington and the seigniory of De Léry, drawn from *Pointe à la Mule* on the River Richelieu ; thence, southwardly along the easterly outline of the said township of Sherrington, 467 chains, 25 links, more or less, to its intersection with the division line between the seigniories of Lacolle and De Léry, prolonged westwardly to a post and stone boundary marking the south-westernmost angle of the said tract, parcel or gore of land ; thence, eastwardly, along the said division line between the seigniories of Lacolle and De Léry, prolonged as aforesaid, south, 88 degrees 47 minutes east, astronomically, 41 chains, 89 links, more or less, to a post and stone boundary marking the south-westernmost angle of the said seigniory of De Léry, and the south-eastern angle of the said tract, parcel or gore of land ; thence, along the rear line of the said seigniory of De Léry, north, 17 degrees 17 minutes west, astronomically, 453 chains, 96 links more or less, to the place of beginning.

The parish of St-Luc de Longueuil

Proclamation of the 2nd July, 1835.

The parish to comprise an extent of territory of an irregular figure of about two miles and a half in front by about seven miles in depth, bounded as follows, that is to say : on the east, by the River Richelieu, from the seigniory of Chambly, to the road which divides the lands of Guillaume Larocque from that of Louis Fréchette ; from thence, extending to the west, in following the said road as far as the concession called *Petite Acadie* ; from thence, extending to the south, in following the line of division between the said concession of Petite Acadie, and the first concession on the river side, forming

paroisse Saint-Jean Dorchester, jusqu'à la terre de Joseph Boudreau inclusivement : de là, s'étendant à l'ouest, en suivant la ligne sud de la terre de Joseph Boudreau, jusqu'à la ligne ouest de la dite concession Petite Acadie ; de là, s'étendant au nord, suivant la dite ligne ouest de la dite concession Petite Acadie, jusqu'à la terre de Jean-Bapt. Brousseau exclusivement ; de là, s'étendant à l'ouest, en suivant la ligne de division entre la terre des héritiers de feu Laurent Roi et la terre du dit J.-Bte. Brousseau, la dite ligne se prolongeant jusqu'à la profondeur des terres à l'est de la Petite Rivière Montréal ; de là, s'étendant au nord-ouest, en suivant la profondeur des terres de la dite concession à l'est de la Petite Rivière Montréal, jusqu'à la terre de Louis Gendreau inclusivement ; de là, s'étendant à l'ouest, en suivant la ligne de division entre la terre du dit Louis Gendreau et celle de Denis Lompret, junior, jusqu'à la Petite Rivière Montréal ; de là, s'étendant au nord, en suivant la dite Petite Rivière Montréal, jusqu'au chemin de Laprairie à St-Jean ; de là, s'étendant à l'ouest, en suivant le dit chemin, jusqu'à la profondeur de la concession à l'ouest de la Petite Rivière Montréal ; de là, s'étendant au nord, en suivant la dite profondeur de la concession à l'ouest de la dite Petite Rivière Montréal, jusqu'à la terre de Joseph Dumas, et celle de M. Baril, jusqu'à la Petite Rivière Montréal ; de là, s'étendant au nord, en suivant la dite Petite Rivière Montréal, jusqu'à la ligne qui divise la seigneurie de Laprairie de la baronnie de Longueuil ; de là, s'étendant au sud-est, en suivant la dite ligne de division entre la seigneurie de Laprairie et la baronnie de Longueuil, jusqu'aux terres du Grand-Côteau ; de là, s'étendant à l'est, en suivant la ligne de division entre la concession au nord du chemin de Saint-Jean et les terres du Grand-Côteau, jusqu'aux terres de la Petite Savanne ; de là, s'étendant au nord, en suivant la ligne de division entre les terres de la dite concession Grand-Côteau et les terres de la Petite Savanne, jusqu'à la ligne qui divise la baronnie de Longueuil de la seigneurie de Chambly ; de là s'étendant au sud-est, en suivant la dite ligne de division entre la baronnie de Longueuil et la seigneurie de Chambly, jusqu'à la rivière Richelieu.

PROCLAMATION DU 18 JUIN 1845.

Annexion :

Toute cette partie de la paroisse de St-

part of the parish of St. Jean Dorchester, to the land of Joseph Boudreau inclusively ; from thence, extending to the west, in following the south line of the land of the said Joseph Boudreau, to the west line of the said concession Petite Acadie ; from thence, extending to the north, in following the said west line of the said concession Petite Acadie, to the land of Jean Bte. Brousseau exclusively ; from thence, extending to the west, in following the line of division between the lands of the heirs of the late Laurent Roi and the land of the said Jean Bte. Brousseau, the said line extending as far as the depth of the lands to the east of the Little River Montreal ; from thence, extending to the north-west, in following the depth of the lands of the said concession to the east of the Little River Montreal, to the land of Louis Gendreau inclusively ; from thence, extending to the west, in following the line of division between the land of the said Louis Gendreau and that of Denis Lompret, junior, to the Little River Montreal ; from thence, extending to the north, in following the said Little River Montreal, to the road of Laprairie to St. Jean ; from thence, extending to the west, in following the said road, to the depth of the concession to the west of the Little River Montreal ; from thence, extending to the north, in following the said depth of the concession to the west of the Little River Montreal, as far as the land of Joseph Dumas and that of M. Baril to the said Little River Montreal ; from thence, extending to the north, in following the said Little River Montreal, to the line which divides the seigniory of Laprairie from the barony of Longueuil ; from thence, extending to the south-east, in following the said line of division between the seigniories of Laprairie and barony of Longueuil, to the lands of the Grand Côteau ; from thence extending to the east, in following the line of division between the concession to the north of the road of St. Jean and the lands of the Grand Côteau, as far as the lands of the Little *Savanne* ; from thence, extending to the north in following the line of division between the lands of the said concession Grand Côteau and the lands of Little Savanne, as far as the line which divides the barony of Longueuil from the seigniory of Chambly ; from thence, extending to the south-east, in following the said line of division between the barony of Longueuil and the seigniory of Chambly, to the river Richelieu.

PROCLAMATION OF THE 18TH JUNE 1845.

Annexation :

All that part of the parish of St. Joseph de

Joseph de Chambly, comté de Chambly, désignée aux plan et livre de renvoi du cadastre, sous les Nos. 347, 348, 349, 350, 351 et 352, ainsi que cette partie de l'Ile Ste-Thérèse dans la susdite paroisse et dit comté, et désignée sous les Nos. 359, 360, 361 et 362 du dit cadastre, seront, à compter de la passation du présent acte, détachées de la dite paroisse de St-Joseph de Chambly et annexées à la paroisse de St-Luc, comté de St-Jean, pour toutes les fins électorales, municipales, judiciaires et d'enrégistrement.

43 44 V. C. 35 SANCTIONNE LE 24 JUILLET, 1880.

La ville de St. Jean.

Détachée de St. Jean l'Evangéliste de Dorchester.

Bornée à l'est, par une ligne fictive passant au milieu de la rivière Richelieu ; au nord, par la ligne sud de la terre de William H. Vaughan, prolongée à l'est jusqu'au milieu de la rivière Richelieu ; au sud, par la ligne nord de la terre des représentants de feu François-Xavier Langelier, prolongée jusqu'au milieu de la dite rivière ; à l'ouest, par la limite est des terres de la seconde concession de la paroisse de Saint-Jean.

La ville de Saint-Jean est divisée en quatre quartiers respectivement désignés sous les noms de : " Quartier Est," " Quartier Ouest," " Quartier Centre," et " Quartier Nord," et bornés comme suit :

Le " Quartier Est " est borné vers l'est et le sud, par les limites de la ville, vers l'ouest, par une ligne passant par le milieu de la rue Grant, depuis les limites sud de la ville, jusqu'au milieu de la rue Saint-Jacques, et de là, au nord, par le milieu de la rue Saint-Jacques jusqu'à la limite est de la ville ;

Le " Quartier Ouest " est borné vers l'est par le quartier est, vers le sud et vers l'ouest, par les limites de la ville, et vers le nord, par le milieu de la dite rue St. Jacques depuis la limite ouest jusqu'au milieu de la dite rue Grant ;

Le " Quartier Centre " est borné vers le sud par les quartiers est et ouest ci-dessus formés, vers l'est et vers l'ouest par les limites de la ville et vers le nord par la ligne passant par le milieu de la rue Saint-Thomas et s'étendant à l'est, vers les limites de la ville et à partir de l'extrémité ouest de la dite rue Saint-Thomas à aller jusqu'aux limites ouest

Chambly, county of Chambly, designated on the plan and book of reference of the cadastre, under the Nos. 347, 348, 349, 350, 351 et 352, also that part of the Isle Ste-Thérèse in the said parish and said county, and designated under the Nos. 359, 360, 361 and 362 of the said cadastre, shall, from the passing of the present act, be detached from the said parish of St. Joseph de Chambly and annexed to the parish of St. Luc, county of St. Johns, for all electoral, municipal, judicial and registration purposes.

43 44 V. C. 35 ASSENTED TO THE 24TH JULY 1880.

The town of St. Johns.

Detached from St. Jean l'Evangéliste de Dorchester.

Bounded on the east, by an imaginary line passing in the middle of the Richelieu river; on the north, by the southern line of the property of William H. Vaughan, prolonged towards the east to the middle of the Richelieu river ; on the south, by the northern line of the land belonging to the representatives of the late François-Xavier Langelier, prolonged to the middle of the said river ; and on the west, by the eastern limits of the lots of the second concession of parish of St. Johns.

The town of St. Johns is divided into four wards, respectively designated under the names of : " East Ward " " West Ward," " Centre Ward," and " North Ward ", and bounded as follows :

The " East Ward " is bounded on the east and south by the limits of the town, on the west by a line passing through the centre of Grant street, from the southern limits of the town to the centre of St. James street, and thence, towards the north by the centre of the said St. James street to the eastern limits of the town ;

The " West Ward " is bounded on the east by the " East Ward," on the south and west, by the limits of the town, and on the north by the centre of the said St. James street, from the western limits to the centre of Grant street ;

The " Centre Ward " is bounded on the south by the east and west wards as above constituted, on the east and west by the limits of the town, and on the north by a line passing through the centre of St. Thomas street, and extending to the east to the limits of the town ; and starting from the western extremity of the said Saint Thomas street to

de la ville, par la ligne sud du chemin de fer, telle qu'actuellement existante, de la compagnie "*The Atlantic and North-west Railway company.*"

Le "Quartier Nord" comprend la partie de la ville sise au nord du quartier centre.

Sur un vote des deux tiers de ses membres le conseil peut changer ou modifier les limites de chacun des quartiers plus haut décrits; mais un intervalle d'au moins cinq années devra s'écouler entre chaque changement ou modification.

DE L'ANNEXION DE TERRITOIRE.

Du consentement de tout propriétaire d'un terrain adjacent au territoire de la ville de Saint-Jean, le conseil peut, par règlement, ordonner l'annexion de ce terrain; et à compter du premier janvier après la promulgation du règlement, ce terrain fera partie de la municipalité de la ville de Saint-Jean à toutes fins quelconques.

53 V. C. 71 SANCTIONNE LE 2 AVRIL 1890.

N. B. Le village de St. Jean fut érigé par proclamation du 20 juillet, 1848.

Erigé en ville par proclamation du 15 septembre 1856, puis en ville incorporée par 43-44 V. c. 62. Sanctionné le 24 juillet, 1880.

La paroisse de St-Francois de la Riviere-du-Sud.

Détachée de Berthier (en bas).

Proclamation du 28 septembre, 3.

Comprendra une étendue de territoire d'environ trois milles et demi de front, sur environ quatre milles de profondeur; bornée au nord-ouest, par la ligne qui sépare la première concession de la seigneurie de Bellechasse, et certains abouts formant partie de la dite première concession, de la seconde concession de la dite seigneurie; au sud-ouest, par la seigneurie de la Durantaye; au sud-est, par le canton d'Armagh; au nord-est, partie par la seigneurie de la Rivière du Sud, et partie par la ligne qui sépare l'un de l'autre de deux lots de terre en la possession de Joseph Morin, qui sont situés partie dans la dite seigneurie de Bellechasse, et partie dans la dite seigneurie de la Rivière du Sud, annexant provisoirement à la dite paroisse le canton d'Armagh y adjacent, jusqu'à ce qu'il soit possible d'y ériger une paroisse.

the western limits of the town, by the southern line of the railway, as it now exists, of the Atlantic and North-West Railway Company.

The "North Ward" includes that portion of the town north of the centre ward.

By a vote of two-thirds of its members, the council may alter or change the limits of each of the wards above described; but an interval of at least five years must elapse between each such change or alteration.

ANNEXATION OF TERRITORY.

With the consent of every proprietor of a lot of land adjacent to the territory of the town of St. Johns, the council may, by a by-law, order the annexation of such lot of land, and, from and after the first day of January following the promulgation of the by-law, such land shall form part of the municipality of the town of St. Johns for all purposes whatsoever.

53 V. C. 71 ASSENTED TO THE 2ND APRIL 1890.

N. B. The village of St. Johns was erected by proclamation of the 20th July, 1848.

Erected into a town by proclamation of the 15th September, 1856, lastly into incorporated town by 43-44 V. c. 62. Assented to the 24th July, 1880.

The parish of St. Francois de la Riviere-du-Sud.

Detached from Berthier (en bas).

Proclamation of the 28th September, 1848.

Shall comprise an extent of territory of about three miles and one half mile in front, by about four miles in depth, bounded on the north-west, by the line which separates the first concession of the seigniory of Bellechasse and certain broken parcels of lands (abouts) forming part of the said first concession from the second concession of the said seigniory; on the south-west, by the seigniory of la Durantaye; on the south-east, by the township of Armagh; on the north-east, partly by the seigniory of River du Sud and partly by the line which separates one from the other of two lots of land in the possession of Joseph Morin, which are situated partly in the said seigniory of Bellechasse and partly in the said seigniory of River du Sud; provisionnally annexing to the said parish the township of Armagh thereunto adjoining,

Annexion :

Détachée de St. Vallier.

Proclamation du 12 janvier, 1844.

Une étendue de territoire d'environ cinquante-six arpents de front sur cent vingt arpents de profondeur, et sera bornée comme suit : au nord-est, par la seigneurie de Bellechasse ; au sud-est, par l'arrière ligne des terres de la sixième concession de Saint Vallier ; au sud-ouest, partie par une route conduisant à la sixième concession de la dite seigneurie appelée Sainte Catherine ou Brise-culotte, partie par la ligne nord-est du domaine seigneurial, et partie par la ligne qui sépare la terre de Jean-Baptiste Beaudoin de celle de Thomas Langlois dit Saint Jean, tous deux habitants de la troisième concession de la dite seigneurie de Saint Vallier ; au nord-ouest, par la ligne qui sépare les terres de la deuxième concession de celles de la troisième concession de la dite seigneurie, exclusivement de certains abouts de terres sis et situés entre les dites deuxième et troisième concessions, lesquels appartiendront à la paroisse de Saint Vallier.

PROCLAMATION OF THE 18TH JUNE 1845.

Avec un certain territoire qui se trouve en arrière borné au sud-ouest, par la paroisse de Saint Lazare et la municipalité de Standon, et au nord-est par le comté de L'Islet.

N. B.—Le territoire annexé par la proclamation du 18 juin 1845 est maintenant érigé en cantons.

MOINS : *Le canton d'Armagh, organisé en municipalité, par résolution du Conseil du comté de Bellechasse le 3 juillet, 1860, en vertu de l'acte 23 Vict,. ch.* 61.

Municipalite de Lacolle.

ETANT

La paroisse de St. Bernard.

Proclamation du 29 novembre, 1860.

Bornée comme suit : au nord et au nord-est, sur le rang St-André, d'un côté par la terre de la veuve Brady, inclusivement, et de l'autre par celle de J. Jackson, aussi inclusivement, until it be possible to erect there a separate parish.

Annexation :

Detached from St Vallier.

Proclamation of the 12th January, 1844.

An extent of territory of about fifty-six arpents in front by one hundred and twenty arpents in depth, and shall be bounded as follows, to wit ; on the north-east, by the seigniory of Bellechasse ; on the south-east, by the rear line of the lands of the sixth concession of Saint Valier ; on the south-west, partly by the road (*route*) leading to the sixth concession of the said seigniory called Ste. Catherine or Brise-culotte, partly by the north-easterly line of the seigniorial domain, and partly by the line which separates the land of Jean-Baptiste Beaudoin from that of Thomas Langlois dit St. Jean, both inhabitants of the third concession of the said seigniory of St. Vallier ; on the north-west, by the line which separates the lands of the second concession from those of the third concession of the said seigniory, exclusively of certain parcels of lands (*abouts de terre*) lying and being situate between the said second and third concessions, which shall belong to the parish of Saint Vallier.

PROCLAMATION OF THE 18TH JUNE 1845.

Together with a certain territory which lies in rear bounded on the south-west, by the parish of St. Lazare and the municipality of Standon, and on the north-east, by the county of L'Islet.

N. B.—The territory annexed by the proclamation of the 18th June, 1845 is now erected into townships.

MINUS : *The township of Armagh, organized in municipality, by resolution of the County Council of Bellechasse on the 3rd July, 1860, in virtue of the act 23 V., c.* 61.

Municipality of Lacolle

BEING

The parish of St. Bernard.

Proclamation of the 29th November, 1860.

Bounded as follows : on the north and north-east, in the range St-André, on one side by the land of widow Brady inclusively, and on the other side by that of J. Jackson also in-

dans la seigneurie De Léry ; de là, suivant le trait-quarré des terres du susdit rang St-André, dans la paroisse de St-Cyprien, jusqu'à la ligne de la seigneurie de LaColle ; suivant la dite ligne, jusqu'à la terre d'un nommé Pierre Bourgeois, dans la seigneurie DeLéry, exclusivement, suivant le long de la ligne de la dite terre, jusqu'au chemin appelé la grande ligne du rang double ; suivant ensuite le dit chemin jusqu'au trait-quarré de la concession de Burtonville, suivant le dit trait-quarré allant vers la paroisse de St-Cyprien, jusqu'à et y comprise la terre d'un nommé James O'Farrell dans la susdite seigneurie ; à l'est et au sud-est, partie par les bornes actuelles de St-Valentin et partie par la rivière Richelieu, en la remontant jusqu'à la ligne provinciale ; au sud, par la dite ligne provinciale ; à l'ouest, partie par le canton de Hemmingford et partie par les bornes actuelles de la paroisse de St-Patrice de Sherrington.

PROCLAMATION DU 18 JUIN 1845.

La paroisse de St-Jean l'Evangeliste de Dorchester.

Proclamation du 27 aout, 1885.

La paroisse devra comprendre : premièrement toutes les terres sur la rivière Richelieu, depuis la borne entre la seigneurie De Léry et la baronnie de Longueuil, jusqu'au chemin qui conduit à l'église de St-Luc, avec la terre de Louis Fréchette inclusivement ; secondement, les terres de la concession appelée Grand-Bernier, depuis la profondeur des terres de la grande ligne qui sépare la dite seigneurie DeLéry de la dite baronnie de Longueuil, jusqu'au chemin qui conduit actuellement de la dite concession appelée Grand-Bernier au fort Saint-Jean à l'exception de la terre de Jean Terrien, qui a été renfermée dans la paroisse de Ste-Marguerite de Blairfindie.

PROCLAMATION DU 18 JUIN 1845.

MOINS : *Les limites de la ville de St-Jean, par* 43-44 *V. c,* 62 *et par* 53 *V. c.* 71.

MOINS : *Cette partie comprise dans St. Blaise, par proclamation du* 20 *août,* 1892, *et remplacée par celle du* 6 *octobre,* 1892.

La paroisse de St-Valentin.

Proclamation du 11 juillet, 1885.

La paroisse devra comprendre une étendue

clusively, in the seigniory of DeLéry ; thence, following the depth line (trait-quarré) of the lands of the aforesaid range St. André, in the parish of St. Cyprien, as far as the line of the seigniory of LaColle, following the said line, as far as the land of one Pierre Bourgeois in the seigniory of DeLéry exclusively, following along the line of the said land, to the road called the "Grande ligne" of the double range ; thence, along the said road, to the depth line (trait-quarré), of the concession of Burtonville, following the said depth line (trait-quarré) towards the parish of St. Cyprien, as far as and comprising the land of one James O'Farrell in the said seigniory ; on the east and south-east, partly by the present boundaries of the parish of St. Valentin and partly by the River Richelieu, ascending as far as the line of the Province ; on the south, by the line of the Province ; on the west, partly by the township of Hemmingford and partly by the present boundaries of the parish of St. Patrice de Sherrington.

PROCLAMATION OF THE 18TH JUNE 1845

The parish of St Jean l'Evangeliste de Dorchester.

Proclamation of the 27th August, 1885.

The parish to comprise : 1o. all the lands on the river Richelieu, from the boundary between the seigniory DeLéry and the barony of Longueuil, to the road which now leads up to the church of St. Luc, with the land of Louis Fréchette, inclusive ; 2o. the lands of the concession called Grand-Bernier, from the depth of the lands of the Grande ligne which separates the said seigniory of DeLéry from the said barony of Longueuil, to the road which now leads from the said concession called Grand-Bernier to the fort St. Jean, with the exception of the land of Jean Terrien, which has been comprised in the parish of Ste. Marguerite de Blairfindie.

PROCLAMATION OF THE 18TH JUNE 1845

MINUS : *The limits of the town of St. John, by* 43-44 *V. c.* 62 *and by* 53 *V. c.* 71.

MINUS : *That part comprised in St. Blaise, by proclamation of the* 20*th August,* 1892, *replaced by that of the* 6*th October,* 1892.

The parish of St. Valentin.

Proclamation of the 11th July, 1885.

The parish to comprise an extent of terri-

de territoire d'à peu près douze milles de front sur à peu près trois milles de profondeur, bornée comme suit, savoir :—à l'est, par la rivière Richelieu ; au nord, par la baronnie de Longueuil, depuis la dite rivière Richelieu, jusqu'à la terre de Pierre Landry exclusivement ; à l'ouest, en partie par la terre de Pierre Landry, partie par celle de Jean Baptiste Poirier, et en partie par celle d'Anselme Bréau, depuis la dite baronnie de Longueuil, jusqu'à la concession de Burtonville ; au sud-ouest, en partie par la concession des vingt-huit arpents, en partie par celle de la seconde grande ligne et en partie par celle de Burtonville, depuis la terre de François Rémillard, inclusivement, jusqu'à la terre de Robert Hoyle ; de là, s'étendant à l'ouest, en suivant la terre du dit Robert Hoyle, et le domaine du général Christie Burton, jusqu'à la terre de Jean Baptiste Fournier, inclusivement ; de là, s'étendant au sud, en suivant la terre du dit Jean Baptiste Fournier, jusqu'à la rivière Lacolle ; de là, s'étendant à l'est, en suivant la dite rivière Lacolle, jusqu'à la rivière Richelieu ; joignant à la dite paroisse les terres de Louis Henri Gauvin, et de Augustin Morin et Rémi Gauvin, les dites terres situées dans la dite baronnie de Longueuil.

PROCLAMATION DU 18 JUIN 1845.

MOINS : *Cette partie comprise dans St. Blaise, par proclamation du 20 août, 1892, remplacée par celle du 6 octobre, 1892.*

Municipalite de St-Denis de la Bouteillerie.

Détachée de Kamouraska, de la Rivière-Ouelle et de St-Paschal

Proclamation du 11 janvier 1842.

Comprendra une étendue de territoire d'environ quatre milles de front sur une profondeur moyenne d'environ six milles, faisant partie des fiefs ou seigneuries de la Bouteillerie et Saint Denis, et d'environ trois milles, faisant partie du fief et seigneurie de Kamouraska : le dit territoire étant borné au nord-ouest, en partie par les terres appelées Terres de la Petite-Anse, depuis la ligne de division entre la terre de Romain Dubé et celle de Pierre Dionne, jusqu'à la terre de Julien Langlois exclusivement, et en partie par le fleuve Saint Laurent, depuis la terre du dit Julien Langlois jusqu'à la route de Bénoni Hudon, dans la baie ou anse de Kamouraska ; au nord-est, en partie par la dite route du Bénoni Hudon, et en partie par la

tory of about 12 miles in front by about 3 miles in depth, bounded as follows, that is to say : on the east, by the River Richelieu ; on the north, by the barony of Longueuil, from the said River Richelieu, to the land of Pierre Landry, exclusive ; on the west, partly by the land of Pierre Landry, partly by that of Jean-Baptiste Poirier and partly by that of Anselme Bréau, from the said barony of Longueuil, to the concession of Burtonville ; on the south-west, partly by the concession of the 28 arpents, partly by that of the second grand line, and partly by that of Burtonville, from the land of François Rémillard, inclusive, to the land of Robert Hoyle ; from thence, extending to the west, following the land of Robert Hoyle, and the domain of general Christie Burton, to the land of Jean-Baptiste Fournier, inclusive ; from thence, extending to the south, following the land of the said Jean-Baptiste Fournier, to the River Lacolle ; from thence, extending to the east, following the said River Lacolle, to the River Richelieu ; joining to the said parish the lands of Louis Henri Gauvin, and of Augustin Morin and Rémi Gauvin, the said lands situated in the said barony of Longueuil.

PROCLAMATION OF THE 13TH JUNE 1845.

MINUS : *That part comprised in St. Blaise, by proclamation of the 20th August, 1892, replaced by that of the 6th October, 1892.*

The parish of St. Denis de la Bouteillerie,

Detached from Kamouraska, Rivière-Ouelle and St. Paschal.

Proclamation of the 11th January, 1842.

Shall comprise an extent of territory of about 4 miles in front by a mean depth of about 6 miles forming part of the fiefs or seigniories of La Bouteillerie and Saint Denis, and of about three miles, in part of the fief and seigniory of Kamouraska ; the said territory bounded on the north-west, partly by the lands called Terres de la Petite-Anse, from the line of separation between the land of Romain Dubé and that of Pierre Dionne, to the land of Julien Langlois exclusively, and partly by the river St. Lawrence, from the land of the said Julien Langlois to the by-road (*route*) of Bénoni Hudon, in the Bay or Cove (*Anse*) of Kamouraska ; on the north-east, partly by the said by-road (*route*) of the said Bénoni Hudon, and partly by the line of

ligne de division entre la ligne du dit Bénoni Hudon et celle de Cyriac Paradis, depuis le dit fleuve Saint Laurent jusqu'à la ligne nord-ouest de la paroisse de Saint Paschal de Kamouraska, telle que désignée dans le mandement de Monseigneur Bernard Claude Panet, évêque catholique de Québec, en date du huitième jour de juin mil huit cent vingt-sept ; de là, courant vers le sud-ouest, en suivant la dite ligne nord-ouest de la paroisse de Saint Paschal de Kamouraska jusqu'à la ligne qui divise la dite paroisse du fief ou seigneurie de Saint Denis ; de là, courant vers le sud-est, le long de la ligne de division entre la dite paroisse de Saint Paschal de Kamouraska, et le dit fief ou seigneurie de St. Denis jusqu'au cinquantième rang du même fief ou seigneurie ; au sud-est, en partie par le cinquième rang ci-dessus cité du dit fief ou seigneurie de Saint Denis, et en partie par le quatrième rang du dit fief ou seigneurie de la Bouteillerie, dépendant de la dite paroisse de Saint Paschal de Kamouraska, jusqu'à la ligne de division entre la terre de Joseph Roy et celle de Jean Lebrun ; les dites terres situées dans le quatrième rang du dit fief ou seigneurie de la Bouteillerie ; au sud-ouest, en partie par la dite ligne de division entre la terre du dit Joseph Roy et celle du dit Jean Lebrun, et en partie par la dite ligne qui se prolonge d'abord à travers la plaine de la Rivière Ouelle et ensuite qui continue le long de la ligne de division entre la terre du dit Romain Dubé et celle du susdit Pierre Dionne, jusqu'aux terres ci-dessus mentionnées et appelées Terres de la Petite-Anse.

Avec un certain territoire en arrière d'icelle borné au nord-est, par une ligne tirée vers le sud-est de l'angle sud-est de la dite paroisse ; et au sud-ouest par la municipalité de la Rivière-Ouelle.

PROCLAMATION DU 18 JUIN 1845.

N. B. Le territoire annexé par proclamation du 18 juin, 1845, a été érigé en cantons.

Annexion :

Détachée de la Rivière-Ouelle.

Proclamation du 4 juin, 1862.

Une étendue de territoire d'environ 21 arpents de front sur une profondeur variant de 6 à 42 arpents, le dit territoire borné comme suit, savoir : vers le nord-ouest, par le fronteau des terres de la concession appe-

separation between the land of the said Bénoni Hudon and that of Cyriac Paradis, from the said river Saint Lawrence to the north-west line of the parish of Saint Paschal de Kamouraska, as described in the edict of His Lordship Bernard Claude Panet, catholic bishop of Quebec, dated the eighth day of June 1827, thence running towards the south-west, and following the said north-west line of the parish of St. Paschal de Kamouraska as far as the line which divides the said parish from the fief or seigniory of Saint Denis ; thence running towards the south-east, along the division line between the said parish of Saint Paschal de Kamouraska and the said fief or seigniory of Saint Denis as far as the 5th range of the said fief or seigniory ; on the south-east, partly by the 5th range aforesaid of the said fief or seigniory of St. Denis, and partly by the 4th range of the said fief or seigniory de la Bouteillerie, belonging to the said parish of St. Paschal de Kamouraska, as far as the division line between the land of Joseph Roy and that of Jean Lebrun ; the said land situate in the 4th range of the said fief or seigniory de la Bouteillerie ; on the south-west, partly by the division line between the land of the said Joseph Roy and that of the said Jean Lebrun, and partly by the line which at first extends through the plain of the River-Ouelle, and then runs, along the division line between the land of the said Romain Dubé and that of Pierre Dionne aforesaid as far as the lands herein-above mentioned and called Terres de la Petite-Anse

Together whith a certain territory in rear thereof and bounded on the north-east, by a line drawn towards the south-east from the south-east angle of the said parish ; and on the south-west, by the municipality of Rivière Ouelle.

PROCLAMATION OF THE 18TH JUNE 1845.

N. B. The territory annexed by proclamation of the 18th June, 1845, has been erected into townships.

Annexation :

Detached from Rivière-Ouelle.

Proclamation of the 4th June. 1862.

An extent of territory of about 21 arpents in front by a depth varying from 6 to 42 arpents ; the said territory being bounded as follows, to wit : towards the north-west, by the front (fronteau) of the lands of the con-

lée Petite-Anse ; vers le nord-est, par la dite paroisse de Saint Denis ; vers le sud-est, par le fronteau des terres des francs-tenanciers aboutissant à la Plaine de la Rivière-Ouelle ; vers le sud-ouest, par la ligne qui sépare au sud-ouest la terre de Alfred Michaud des terres non concédées de la dite Plaine, partie par la ligne qui sépare le lopin de terre de Léandre Michaud de la terre de Jean-Pierre Madore, partie par la ligne qui sépare la dite terre du dit Alfred Michaud de celle du dit Jean-Pierre Madore et partie par la ligne qui sépare un lopin de terre appartenant au même Alfred Michaud de la terre de Isaïe Lévêque.

MOINS : *Cette partie comprise dans Saint Philippe de Néri, par proclamation du 29 décembre, 1875.*

La paroisse de Ste. Perpetue.

Formée de partie des chemins Elgin & Taché.

Canton de Garneau :

Proclamation du 10 janvier, 1868.

Une étendue ou compeau de terrain borné et limité comme suit, savoir : au nord-est, par le canton de Lafontaine ; au sud-ouest, par le canton d'Arago ; au nord-ouest, par le canton de Fournier ; au sud-est, par le canton de Casgrain. Commençant à un point au centre du chemin Elgin, à une borne en pierre définissant l'angle le plus à l'est du dit canton de Fournier et l'angle le plus au nord de la dite étendue ou compeau de terrain ; de là, le long de la ligne extérieure sud-est du canton de Fournier, astronomiquement sud, 45 degrés ouest, 657 chaînes, 70 chaînons, plus ou moins, jusqu'à l'intersection de la ligne extérieure sud-ouest du dit canton de Fournier, à un poteau et borne en pierre définissant l'angle le plus au sud du dit canton de Fournier, et l'angle le plus à l'ouest de la dite étendue ou compeau de terrain ; de là, sud, 45 degrés est, 646 chaînes, 40 chaînons, plus ou moins, jusqu'à un poteau et borne en pierre définissant l'angle le plus au sud de la dite étendue ou compeau de terrain ; de là, nord, 45 degrés est, 657 chaînes, 70 chaînons, plus ou moins, jusqu'au centre du chemin Elgin susdit, à un point définissant l'angle le plus à l'est de la dite étendue ou compeau de terrain ; de là, le long du centre du dit chemin Elgin, nord, 45 degrés ouest, 646 chaînes,

cession called "Petite-Anse" ; towards the north-east, by the parish of St. Denis ; towards the south-east, by the front (fronteau) of those lands of the freehold tenants (francs-tenanciers,) which abut on the Plain of the Rivière-Ouelle ; towards the south-west, by the line which separates on the south-west the land of Alfred Michaud from the unconceded lands of the said plain, partly by the line which separates the piece of lands of Léandre Michaud from the land of Jean-Pierre Madore, partly by the line which separates the said lands of the said Alfred Michaud from that of the said Jean-Pierre Madore ; and partly by the line which separates a piece of land belonging to the said Alfred Michaud from the land of Isaïe Lévesque.

MINUS : *That part comprised in St. Philippe de Néri, by proclamation of the 29th December, 1875.*

The parish of Ste. Perpetue.

Formed of a part of Elgin & Taché Roads.

Township of Garneau :

Proclamation of the 10th January, 1868.

A tract or parcel of land bounded and abutted as follows, to wit : to the north-east, by the township of Lafontaine ; to the south-west, by the township of Arago ; to the north-west, by the township of Fournier ; to the south-east, by the township of Casgrain. Beginning at a point in the middle of the Elgin Road, at a stone boundary marking the easternmost angle of the said township of Fournier and northernmost angle of the said tract or parcel of land ; thence, along the south-east outline of the said township of Fournier, astronomically south, 45 degrees west, 657 chains, 70 links, more or less, to the intersection of the south-west outline of the said township of Fournier, at a post and stone boundary marking the southernmost angle of the said township of Fournier and the westernmost angle of the said tract or parcel of land ; thence, south, 45 degrees east, 646 chains, 40 links, more or less, to a post and stone boundary marking the southernmost angle of the said tract or parcel of land ; thence, north, 45 degrees east, 657 chains, 70 links, more or less, to the middle of the Elgin road aforesaid, at a point marking the easternmost angle of the said tract or parcel of land ; thence, along the middle of the said Elgin road, north, 45 degrees west, 646 chains,

40 chaînons, plus ou moins, jusqu'au point de départ.

Canton de Lafontaine :

Proclamation du 28 janvier, 1868.

Une étendue ou compeau de terrain borné et limité comme suit, savoir : au nord-est, par le canton de Chapais ; au sud-ouest, par le canton de Garneau ; au nord ouest, par le canton d'Ashford ; au sud-est, par le canton de Dionne.

Commençant à un point au centre du chemin Elgin, définissant l'angle le plus au sud du canton d'Ashford susdit, et l'angle le plus à l'ouest de la dite étendue ou compeau de terre ; de là, le long de la ligne extérieure sud-est du dit canton d'Ashford, astronomiquement nord, 44 degrés 22 minutes est, 806 chaînes, 35 chaînons, plus ou moins, jusqu'à l'intersection de la ligne extérieure nord-est du dit canton d'Ashford, à un poteau et borne en pierre définissant l'angle le plus à l'est du dit canton d'Ashford, et l'angle le plus au nord de la dite étendue ou compeau de terrain ; de là, sud, 45 degrés 53 minutes est, 647 chaînes, plus ou moins, jusqu'à un poteau et borne en pierre définissant l'angle le plus à l'est de la dite étendue ou compeau de terrain ; de là, sud, 44 degrés 22 minutes ouest, 810 chaînes, 80 chaînons, plus ou moins, jusqu'au centre du chemin Elgin susdit, à un point définissant l'angle le plus au sud de la dite étendue ou compeau de terrain ; de là, le long du centre du dit chemin Elgin, nord, 45 degrés ouest, 646 chaînes, 40 chaînons, plus ou moins, jusqu'au point de départ.

Approuvé par Ordre en Conseil du 21 janvier, 1888.

La paroisse de Ste. Helene.

Détachée de St. André, Kamouraska et St. Paschal.

Proclamation du 2 février, 1848.

Une étendue de territoire d'environ quatre milles et demi de front sur une profondeur moyenne de quatre milles et demi, bornée comme suit, savoir : vers l'est, par la ligne qui sépare la terre de Antoine Paradis de celle de Joseph Dionne, habitants du troisième rang, de la seigneurie de l'Islet du Portage, la dite ligne prolongée vers le sud en ligne droite, jusqu'à la profondeur de la dite seigneurie ; vers le nord, par une ligne partant de la dite ligne de séparation entre les terres des dits Antoine Paradis et Joseph Dionne, et suivant

40 links, more or less, to the place of beginning.

Township of Lafontaine :

Proclamation of the 28rd January, 1868.

A tract or parcel of land bounded and abutted as follows, to wit : to the north-east, by the township of Chapais ; to the south-west, by the township of Garneau ; to the north-west, by the township of Ashford ; to the south-east, by the township of Dionne.

Beginning at a point in the middle of the Elgin road, marking the southernmost angle of the township of Ashford aforesaid, and the westernmost angle of the said tract or parcel of land ; thence, along the south-east outline of the said township of Ashford, astronomically north, 44 degrees 22 minutes east, 806 chains, 35 links, more or less, to the intersection of the north-east outline of the said township of Ashford, at a post and stone boundary marking the easternmost angle of the said township of Ashford, and the northernmost angle of the said tract or parcel of land ; thence, south, 45 degrees 53 minutes east, 647 chains, more or less, to a post and stone boundary marking the easternmost angle of the said tract or parcel of land ; thence, south, 44 degrees 22 minutes west, 810 chains, 80 links, more or less, to the middle of the Elgin road aforesaid, at a point marking the southernmost angle of the said tract or parcel of land ; thence, along the middle of the said Elgin road, north, 45 degrees west, 646 chains, 40 links, more or less, to the place of beginning.

Approved by Order in Council the 21st January, 1888.

The parish of Ste. Helene.

Detached from St. André, Kamouraska and St. Paschal.

Proclamation of the 2nd February, 1848

An extent of territory of about four miles and a half in front, by a mean depth of four miles and a half, bounded as follows : on the east, by the line separating the land of Antoine Paradis from that of Joseph Dionne, inhabitants of the third range of the seigniory of l'Islet du Portage, and the prolongation of the said line towards the south, in a straight line, to the depth of the said seigniory ; towards the north, by a line drawn from the said line of separation between the lands of the said Antoine Paradis and Joseph

dans toutes ses sinuosités la ligne qui sépare le second rang du troisième dit La Pinière, jusqu'à la ligne qui sépare le circuit ou lopin de terre de Clément Morin, père, de celui de Dosithée Dubé ; de là, allant vers le nord, en suivant la dite ligne de séparation, jusqu'au village appelé Mississipi ; de là, allant vers l'ouest en suivant la ligne de profondeur du village Mississipi, jusqu'à la route ou chemin entre la dite seigneurie et celle de Kamouraska ; et de là, suivant la ligne de séparation entre le premier et le second rang de la dite seigneurie de Kamouraska, jusqu'à la ligne qui sépare la terre de Michel Chorct de celle de Jean-Roch Laplante, habitants du second rang de la dite seigneurie de Kamouraska ; de là, allant vers le sud en suivant la dite ligne de séparation jusqu'à la rencontre du chemin du troisième rang de Saint-Paschal ; de là, allant vers l'ouest, en suivant le dit chemin, jusqu'à la ligne qui sépare la terre de Paschal Morneau de celle de Joseph Lavoie, habitants du troisième rang de la dite seigneurie de Kamouraska ; vers l'ouest, partie par la dite ligne de séparation entre les terres des dits Joseph Lavoie et Paschal Morneau, et partie par la ligne qui sépare la terre de André Lavoie de celle de Guillaume Lajoie, habitants du quatrième rang de la dite seigneurie, et par le prolongement d'icelles, en ligne droite, jusqu'à la profndeur de la dite seigneurie ; vers le sud, par la ligne de profondeur de la dite seigneurie de Kamouraska et l'Islet du Portage.

MOINS : *Cette partie comprise dans St. Germain, par proclamation du 29 juin*, 1893.

MOINS : *Cette partie comprise dans St. Alexandre, par proclamation du 23 novembre*, 1857.

Le village de Kamouraska.

Détaché de St. Louis de Kamouraska.

Proclamation du 23 septembre, 1857.

Une étendue de terre bornée et limitée comme suit :—vers le nord, par le fleuve St. Laurent ; vers le sud-ouest, par la propriété de Josephat Bouchard ; vers le nord-est, par la Rivière Kamouraska ; et vers le sud, par une ligne droite tirée depuis la propriété du dit Josephat Bouchard au sud-ouest, jusqu'à la dite rivière Kamouraska au nord-est ; l'extrémité sud-ouest de la dite ligne étant à une distance de 4 arpents du fleuve St. Laurent, et l'extrémité nord-est de la dite ligne étant

Dionne, and following, in all its sinuosities the line separating the 2nd range from the 3rd called La Pinière, as far as the line separating the portion or parcel of land of Clément Morin, senior, from that of Dosithée Dubé ; thence, northward, following the said line of separation, as far as the village called Mississipi ; thence, proceeding towards the west, following the line of depth of the village of Mississipi, as far as the route or road between the said seigniory and the seigniory of Kamouraska ; and thence, following the line of separation between the first and second ranges of the said seigniory of Kamouraska, as far as the line separating the land of Michel Choret from that of Jean-Roch Laplante, inhabitants of the second range of the said seigniory of Kamouraska ; thence, proceeding southward, and following the said last mentioned line of separation, until it intersects the road of the third range of Saint Paschal ; thence, westward, and following the said road, as far as the line separating the land of Paschal Morneau from that of Joseph Lavoie, inhabitants of the third range of the said seigniory of Kamouraska ; on the west, partly by the said line of separation between the lands of the said Joseph Lavoie and Paschal Morneau, and partly by the line separating the land of André Lavoie from that of Guillaume Lajoie, inhabitants of the fourth range of the said seigniory, and the prolongation of the same in a straight line, as far as the depth of the said seigniory ; to the south, by the rear line of the said seigniory of Kamouraska and l'Islet du Portage.

MINUS : *That part comprised in St. Germain, by proclamation of the 29th June*, 1893.

MINUS : *That part comprised in St. Alexandre, by proclamation of the 23rd November*, 1857.

The village of Kamouraska.

Detached from St. Louis de Kamouraska.

Proclamation of the 23nd September, 1857.

A tract of land bounded and limited as follows :—towards the north, by the River St. Lawrence ; towards the south-west, by the property of Josephat Bouchard ; towards the north-east, by the river Kamouraska ; and towards the south, by a straight line drawn from the property of the said Josephat Bouchard on the south-west, to the said River Kamouraska on the north-east ; the south-west extremity of the said line being at a distance of 4 arpents from the river St. Law-

à une distance de 12 arpents du dit fleuve St. Laurent.

La paroisse de St-Antoine de l'Ile aux Grues.

Détachée du Cap St. Ignace.

Proclamation du 3 décembre, 1842.

Comprendra les îles appelées Isle-aux-Grues, Isle-aux-Oies, Isle-aux-Canots, ainsi que l'Isle Ste-Marguerite, l'Isle Ronde, Grosse-Isle, et enfin toutes les îles et îlots situés, comme les îles ci-dessus mentionnées, dans le fleuve St-Laurent et dans leur environ, depuis l'extrémité supérieure de la dite île appelée Isle-aux-Oies,

PROCLAMATION DU 18 JUIN 1845.

Séparée du comté de l'Islet, par 12 V. c. 125 Sanctionné le 25 avril 1849, et mise dans le comté de Montmagny lors de sa formation pour les fins de la Représentation, par 16 V. c. 152.

CONFIRMÉ PAR 22 V. C. 8 SANCTIONNÉ LE 26 MARS 1859.

N. B. Ce conseil possède les attributions d'un conseil de comté.

Art. 1081 du code municipal.

La paroisse de St. Blaise.

Proclamation du 20 aout, 1892.

Révoquée par

Proclamation du 6 octobre, 1892.

Tout le territoire formé de partie des paroisses de Saint-Jean, Saint-Valentin et de Sainte-Marguerite de Blairfindie, savoir :

1o. La partie de la paroisse de Saint-Jean, comprenant depuis le numéro un jusqu'au numéro dix-huit, inclusivement, de la première concession, et depuis le numéro cent trente-huit jusqu'au numéro cent soixante sept, aussi inclusivement, de la seconde concession du plan et livre de renvoi officiels du cadastre de la dite paroisse.

2o. La partie de la paroisse Saint-Valentin, comprenant tous les lots depuis le lot No.

rence, and the north-east extremity of the same being at a distance of 12 arpents from the said River St. Lawrence.

The parish of St. Antoine de l'Isle aux Grues.

Detached from Cap St. Ignace.

Proclamation of the 3rd December, 1842.

The parish shall comprise the islands called Isle-aux-Grues, Isle-aux-Oies, Isle-aux-Canots and also Isle Ste. Marguerite, Isle Ronde, Grosse-Isle and finally all the isles and islots situated, like the islands hereinabove mentioned, in the river St. Lawrence and in their vicinity, from the upper extremity of the said island called Grosse Isle, to the lower extremity of that called Isle-aux-Oies.

PROCLAMATION OF THE 18TH JUNE 1845.

Separated from the county of L'Islet, by 12 V. c. 125 Assented to the 25 April, 1849, and placed into the county of Montmagny when formed for Representation purposes, by 16 V. c. 152.

CONFIRMED BY 22 V. C. 8 ASSENTED TO THE 26TH MARCH 1859.

N. B. This council possesses the same powers as a county council.

Art. 1081 of the Municipal Code.

The parish of St. Blaise.

Proclamation of the 20 August, 1892.

Revoked by

Proclamation of the 6th October, 1892.

All the territory forming part of the parishes of Saint-Jean, Saint-Valentin and of Sainte Marguerite de Blairfindie; to wtt :

1o. The part of the parish of Saint Jean, comprising from number one to number eighteen, inclusively, of the first concession, and from number one hundred and thirty-eight to number one hundred and sixty-seven also inclusively, of the second concession on the plan and book of official reference of the cadastre of the said parish.

2o. The part of the parish of Saint Valentin, comprising all the lots from lot number one

cent vingt-cinq jusqu'au lot No. deux cent, inclusivement, et depuis le lot No. deux cent seize jusqu'au lot No. deux cent quarante-deux aussi inclusivement, du cadastre de la dite paroisse Saint-Valentin.

3o. Enfin, la partie retranchée de la paroisse Sainte-Marguerite de Blairfindie comprenant tous les lots depuis le lot No. un jusqu'au lot No. cent douze inclusivement, plus le lot No. deux cent quatre-vingt-dix-neuf et le lot No. trois cent dix, du cadastre de la dite paroisse de Sainte-Marguerite de Blairfindie. La paroisse Saint-Blaise est bornée du côté est, par la Rivière Richelieu et partie par la paroisse Saint-Jean ; du côté sud, partie par la paroisse de Saint-Valentin et partie par la paroisse de Saint-Cyprien ; du côté ouest, partie par Saint-Cyprien, partie par Sainte-Marguerite de Blairfindie ; du côté nord, par Saint-Jean et partie par Sainte Marguerite de Blairfindie. La dite paroisse de Saint-Blaise, comté de Saint-Jean, comprend un territoire d'environ seize mille six cent soixante-dix-huit arpents.

La ville de Montmagny.

Détachée de St-Thomas.

Proclamation du 13 octobre. 1845.

Sera bornée et limitée comme suit : au nord-est, par une ligne s'étendant depuis l'extrémité nord-nord-est de la propriété de William Patton, à l'embouchure de la Rivière-du-Sud, remontant celle-ci et suivant le bord du bassin et la chute de la dite rivière, jusqu'au point le plus à l'est de la dite propriété ; de là, traversant la dite rivière dans une direction sud, jusqu'à l'extrémité sud de la ligne nord-est de la propriété de Raymond Bourdages, sur la rive opposée de la dite rivière ; au nord, par le fleuve St-Laurent, depuis le point nord-nord-est susdit de la propriété du dit William Patton, remontant la dite rivière jusqu'à l'extrémité nord de la ligne sud-ouest de la propriété de Jacques Després ; au sud-ouest, par la dite ligne sud-ouest du dit Jacques Després, le long de la dite ligne jusqu'au trait-quarré des terres dans le 2d rang ; de là, dans une direction nord par est, traversant les terres de Louis Beaumont, Louis Nicolle, Joseph Létourneau, Thomas Fournier et Jean Louis Beaubien, jusqu'à la dite Rivière-du-Sud ; de là, traversant à la rive opposée de la dite rivière ; et de là, continuant dans la dite direction la distance de 3 arpents du chemin de la Rivière-du-Sud, jusqu'à la ligne sud-ouest de la

hundred and twenty-five to lot number two hundred inclusively, and from lot No. two hundred and sixteen to lot No. two hundred and forty-two, also inclusively, on the cadastre of the said parish of Saint-Valentin.

3o. Lastly, the part detached from the parish of Sainte Marguerite de Blairfindie, comprising all the lots from lot number one to lot number one hundred and twelve inclusively, and also lot number two hundred and ninety-nine and lot three hundred and ten, of the cadastre of the parish of Sainte Marguerite de Blairfindie. The parish of Saint Blaise is bounded on the east side, by the Richelieu river and partly by the parish of Saint Jean ; on the south side, partly by the parish of Saint Valentin and partly by the parish of Saint Cyprien ; on the west side, partly by Saint Cyprien and partly by Sainte Marguerite de Blairfindie ; on the north side, by Saint Jean and partly by Sainte Marguerite de Blairfindie. The said parish of Saint Blaise, county of Saint Jean, comprises a territory of about sixteen thousand six hundred and seventy-eight arpents.

The town of Montmagny.

Detached from St. Thomas

Proclamation of the 13th October, 1845.

Shall be bounded and abutted as follows : on the north-east, by a line extending from the north-north-east extremity of the property of William Patton, at the mouth of the Rivière-du-Sud, ascending the same and bordering the basin and falls formed by the said River, to the easternmost point of the said property ; thence, crossing the said River on a south course, to the southern extremity of the north-east line of the property of Raymond Bourdages, on the opposite bank of the said River ; on the north, by the River St. Lawrence, from the north-north-east point aforesaid of the property of the said William Patton, ascending the said River to the northern extremity of the south-west line of the property of Jacques Després; on the south-west, by the said south-west line of the said Jacques Després along the said line, to the boundary line (trait-carré) of the lands in the 2d range ; thence, in a north and by east direction, traversing the lands of Louis Beaumont, Louis Nicolle, Joseph Létourneau, Thomas Fournier and Jean-Louis Beaubien, to the said Rivière-du-Sud ; thence, across the said River to the opposite bank ; and thence, continuing in the said direction the distance of 3 arpents from the Rivière-du-

propriété de Fabien Gaumond ; au sud, par une ligne commençant au point susdit de 3 arpents du chemin de la Rivière du Sud susdit, sur la ligne sud-ouest de la dite terre de Fabien Gaumont ; courant de là, de manière à inclure tous les emplacements situés sur la dite Rivière-du-Sud, jusqu'à un point rencontrant les bornes sud de la ligne nord-est de la propriété de Raymond Bourdages, ci-dessus mentionnée.

46 V. c. 84 SANCTIONNE LE 30 MARS 1883.

Voir : 46 V. c. 84, pour annexions à la ville.

La parossse de Notre-Dame de l'Assomption de Bellechasse ou Berthier (en bas).

Edits et ordonnances du 3 mars, 1722.

BELLECHASSE.—L'étendue de la paroisse de Notre-Dame de l'Assomption, située en la dite seigneurie, sera de deux lieues que contient de front la cette seigneurie, à prendre du côté d'en bas, depuis le fief de la Rivière-du-Sud, en remontant le long du fleuve, jusqu'au fief de la Durantaye, ensemble des profondeurs de la dite seigneurie renfermées dans ces bornes, à l'exception que les habitants de la seigneurie, établis sur la Rivière-du-Sud, continueront d'être desservis par voie de mission, par le curé de Saint-Pierre, jusqu'à ce qu'il y ait un chemin praticable pour aller à l'église paroissiale de cette seigneurie.

PROCLAMATION DU 18 JUIN 1845.

MOINS : *Cette partie comprise dans St-Francois, Rivière-du-Sud, par proclamations du 28 septembre, 1843 et du 18 juin, 1845.*

La paroisse de St. Pamphile.

Formée de parties des chemins Elgin et Taché.

Canton Casgrain :

Proclamation du 1er décembre, 1863.

Toute cette étendue ou compeau de terrain borné et limité comme suit, savoir : au nord-est, par le canton de Dionne ; au sud-ouest, par le canton de Leverrier ; au nord-ouest, par le canton de Garneau ; au sud-est, par la ligne de la Province. Commençant à un

Sud road, to the south-west line of the property of Fabien Gaumont ; on the south, by a line commencing from the aforesaid point of 3 arpents from the Rivière-du-Sud road aforesaid, on the south-west line of the said land of Fabien Gaumond ; running thence, so as to inclose all the emplacements situate on the said Rivière-du-Sud, to a point meeting the south boundary of the north-east line of the property of Raymond Bourdages, hereinbefore mentioned.

46 V. C. 84 ASSENTED TO THE 30TH MARCH 1883.

Vide : 46 V., c. 84, for annexations to the town.

The parish of Notre-Dame de l'Assomption de Bellechasse or Berthier (en bas).

Edicts and ordinances of the 3rd March, 1722.

The extent of the parish of Notre Dame de l'Assomption, situated in the above seigniory shall be 2 leagues, which front the said seigniory contains, reckoned from the lower side beginning at the fief of La Rivière-du-Sud and ascending along the St. Lawrence to the fief of La Durantaye, with the extent in depth of the seigniory included within these limits, except that the inhabitants the said seigniory settled on La Rivière-du-Sud shall continue to be served by way of mission by the curé of St. Pierre, until there is a praticable road leading to the parish church of this seigniory.

PROCLAMATION OF THE 18TH JUNE 1845.

MINUS : *That part comprised in St. Francois, Rivière-du-Sud, by proclamations of the 28th September, 1843, and of the 18th June, 1845.*

The parish of St. Pamphile.

Formed of part of Elgin and Taché Roads.

Township of Casgrain :

Proclamation of the 1st December, 1863.

All that tract or parcel of land bounded and abutted as follows, to wit : to the north-east, by the township of Dionne ; to the south-west, by the township of Leverrier ; to the north-west, by the township of Garneau ; to the south-east, by the Provincial line. Begin-

point dans la ligne extérieure sud-ouest du canton de Garneau susdit, et une borne en pierre définissant l'angle le plus à l'est du dit canton de Garneau, et l'angle le plus au nord de la dite étendue ou compeau de terre; de là, le long de la dite ligne extérieure sud-ouest de Garneau, sud, 45 degrés ouest, astronomiquement, 657 chaînes, plus ou moins, jusqu'à un poteau et borne en pierre définissant l'angle le plus au sud du canton de Garneau susdit, et l'angle le plus à l'ouest de la dite étendue ou compeau de terrain; de là, sud, 44 degrés 5 minutes est, 650 chaînes, 90 chaînons, plus ou moins, jusqu'à l'intersection de la ligne de la Province susdite, à un poteau et borne en pierre définissant l'angle le plus au sud de la dite étendue ou compeau de terrain; de là, le long de la dite ligne de la Province, nord, 34 degrés 38 minutes est, 677 chaînes, plus ou moins, jusqu'à une borne en pierre définissant l'angle le plus à l'est de la dite étendue ou compeau de terrain; de là, le long du centre du chemin Elgin, nord, 45 degrés ouest, 543 chaînes, plus ou moins, jusqu'au point de départ.

Canton de Dionne :

Proclamation du 6 décembre, 1868.

Toute cette étendue ou compeau de terrain, borné et limité comme suit, savoir : au nord-ouest, par le canton de Lafontaine ; au sud-est, par la ligne de la Province ; au nord-est ; par le canton projeté de Chapais ; au sud-ouest, par le canton de Casgrain. Commençant à une borne en pierre plantée sur la ligne extérieure sud-est du canton de Lafontaine susdit, et définissant l'angle le plus au sud du dit canton de Lafontaine et l'angle le plus à l'ouest de la dite étendue ou compeau de terrain ; de là, le long de la dite ligne extérieure sud-est du canton de Lafontaine, nord, 45 degrés est, astronomiquement, 810 chaînes, 80 chaînons, plus ou moins, jusqu'à l'intersection de la ligne extérieure sud-ouest du canton de Chapais susdit, à un poteau et borne en pierre définissant l'angle le plus au nord de la dite étendue ou compeau de terrain ; de là, le long de la dite ligne extérieure sud-ouest du canton de Chapais, sud, 45 degrés 8 minutes est, 426 chaînes, 8 chaînons, plus ou moins, jusqu'à l'intersection de la ligne de la Province, susdite, à un poteau et borne en pierre définissant l'angle le plus à l'est de la dite étendue ou compeau de terrain ; de là, le long de la dite ligne de la Province, sud, 34 degrés 38 minutes ouest, 909 chaînes, plus ou moins, jusqu'à une borne en pierre définissant l'angle le plus à l'est du canton de Casgrain, susdit, et l'angle le plus au sud de la dite étenning at a point on the south-west outline of the township of Garneau aforesaid, at a stone boundary marking the easternmost corner of the said township of Garneau and the northernmost corner of the said tract or parcel of land ; thence, along the said south-west outline of Garneau, south, 45 degrees west, astronomically, 657 chains, more or less, to a post and stone boundary marking the southernmost corner of the township of Garneau aforesaid, and the westernmost angle of the said tract or parcel of land ; thence, south, 44 degrees 5 minutes east, 650 chains, 90 links, more or less, to the intersection of the Provincial line aforesaid, at a post and stone boundary marking the southernmost corner of the said tract or parcel of land ; thence, along the said Provincial line, north, 34 degrees 38 minutes east, 677 chains, more or less, to a stone boundary marking the easternmost corner of the said tract or parcel of land ; thence, along the middle of the Elgin Road, north, 45 degrees west, 543 chains, more or less, to the place of beginning.

Township of Dionne :

Proclamation of the 6th December, 1868.

All that tract or parcel of land, bounded and abutted as follows, to wit : to the north-west, by the township of Lafontaine ; to the south-east, by the Province line ; to the north-east, by the projected township of Chapais ; to the south-west, by the township of Casgrain. Beginning at a stone boundary planted on the south-east outline of the township of Lafontaine aforesaid, and marking the southernmost corner of the said township of Lafontaine and the westernmost corner of the said tract or parcel of land ; thence, along the said south-east outline of the township of Lafontaine, north, 45 degrees east, astronomically, 810 chains, 80 links, more or less, to the intersection of the south-west outline of the township of Chapais, aforesaid, at a post and stone boundary marking the northernmost corner of the said tract or parcel of land ; thence, along the said south-west outline of the township of Chapais, south, 45 degrees 8 minutes east, 426 chains, 8 links, more or less, to the intersection of the Province line aforesaid, at a post and stone boundary marking the easternmost angle of the said tract or parcel of land ; thence, along the said Province line, south, 34 degrees 38 minutes west, 909 chains, more or less, to a stone boundary marking the easternmost corner of the township of Casgrain, aforesaid, and the southernmost corner of the said tract or parcel of land ; thence, along

due ou compeau de terrain ; de là, le long du milieu du chemin Elgin, nord, 45 degrés ouest, 543 chaînes, plus ou moins, jusqu'au point de départ.

Approuvé par Ordre en Conseil du 21 janvier, 1888.

Le canton de Montminy.

Proclamation du 5 février, 1857.

Toute cette certaine étendue de terrain bornée comme suit, savoir : au nord-est par le canton de Patton ; au sud-ouest, par le canton de Mailloux ; au nord-ouest en partie par le canton d'Armagh et en partie par le canton d'Ashburton ; et au sud-est, par le canton projeté de Rolette. Commençant à un poteau et borne en pierre plantés sur la ligne extérieure sud-est du dit canton d'Armagh, et définissant l'angle le plus au nord du susdit canton de Mailloux, et l'angle le plus à l'ouest de la dite étendue de terrain ; de là, longeant la dite ligne extérieure sud-est du canton d'Armagh, et en continuant le long de la ligne extérieure sud-est du canton d'Ashburton susdit, astronomiquement nord, quarante-cinq degrés est, six cent sept chaînes, plus ou moins, jusqu'à l'intersection de la ligne extérieure sud-ouest du susdit canton de Patton, à un poteau et borne en pierre définissant l'angle le plus à l'ouest du dit canton de Patton, et l'angle le plus au nord de la dite étendue de terrain ; de là, sud, quarante-cinq degrés est, cinq cent soixante chaînes, plus ou moins, jusqu'à l'intersection de la ligne extérieure nord-ouest du susdit canton de Rolette, à un poteau et borne en pierre définissant l'angle le plus au nord du dit canton de Rolette et l'angle le plus à l'est de la dite étendue de terrain ; de là, longeant la dite ligne extérieure nord-ouest du dit canton de Rollette, sud, quarante-cinq degrés ouest, six cent sept chaînes, plus ou moins, jusqu'à l'intersection de la ligne extérieure nord-est du susdit canton de Mailloux, à un poteau et borne définissant l'angle le plus à l'est du dit canton de Mailloux, et l'angle le plus au sud de la dite étendue de terrain ; de là, longeant la dite ligne extérieure nord-est du canton de Mailloux, nord, quarante degrés ouest, cinq cent soixante chaînes, plus ou moins, jusqu'au point de départ.

Organisé par résolution du conseil de comté de Bellechasse en 1861.

the middle of the Elgin road, north, 45 degrees west, 543 chains, more or less, to the place of beginning.

Approved by Order in Council on the 21st January, 1888.

The township of Montminy.

Proclamation of the 5th February, 1857.

All that certain tract of land bounded and abutted as follows, that is to say : towards the north-east, by the township of Patton ; towards the south-west, by the township of Mailloux ; towards the north-west, partly by the township of Armagh and partly by the township of Ashburton ; and towards the south-east, by the projected township of Rolette. Beginning at a post and stone boundary planted on the south-east outline of the said township of Armagh, and marking the northernmost angle of the township of Mailloux aforesaid, and the westernmost angle of the said tract or parcel of land ; thence, along the said south-east outline of the township of Armagh, and in continuation along the south-east outline of the township of Ashburton aforesaid, astronomically north, forty-five degrees east, six hundred and seven chains, more or less, to the intersection of the south-west outline of the township of Patton aforesaid, at a post and stone boundary marking the westernmost angle of the said township of Patton and the northernmost angle of the said tract or parcel of land ; thence, south, forty-five degrees east, five hundred and sixty chains, more or less, to the intersection of the north-west outline of the township of Rolette aforesaid, at a post and stone boundary marking the northernmost angle of the said township of Rolette and the easternmost angle of the said tract or parcel of land ; thence, along the said north-west outline of the said township of Rolette, south, forty-five degrees west, six hundred and seven chains, more or less, to the intersection of the north-east outline of the township of Mailloux aforesaid, at a post and stone boundary marking the easternmost angle of the said township of Mailloux and the southernmost angle of the said tract or parcel of land ; thence, along the said north-east outline of the township of Mailloux, north, forty-five degrees west, five hundred and sixty chains, more or less, to the place of beginning.

Organized by resolution of the county council of Bellechasse in 1861.

Annexion :

Détachée du canton d'Armagh et canton de Mailloux.

1o. Toute cette partie nord-est du canton Armagh qui s'étend depuis le lot numéro un jusqu'au lot numéro trente inclusivement dans le premier rang au nord-ouest de la Rivière-du-Sud et dans les deuxième et premier rangs au sud-est de la dite Rivière-du-Sud ; 2o. Toute cette partie du canton de Mailloux qui se trouve au nord-est du rang nord-est du chemin Mailloux comprenant les lots numéros quarante jusqu'à quarante-six inclusivement, des premier, deuxième et troisième rangs et les lots trente-quatre jusqu'à quarante-six inclusivement dans les quatrième, cinquième, sixième et septième rangs dans le dit canton Mailloux, sont détachés du comté de Bellechasse et annexés au comté de Montmagny par toutes les fins parlementaires, d'enregistrement, municipales et scolaires.

39 V. C. 43 SANCTIONNE LE 24 DECEMBRE 1875

MOINS : *La seconde partie de l'annexion ci-dessus ré-annexée au canton de Mailloux, par* 46 *V. c.* 37.

MOINS : *Cette partie du canton d'Armagh comprise dans N.-D. du Rosaire par Ordre en Conseil du* 18 *décembre*, 1894.

Municipalite de St. Cyrille.

Détachée de l'Islet.

Décret du 12 novembre, 1844.

Composée 1o des fief et seigneurie de Lessard ; 2o de deux rangs du canton appelé Lessard appartenant à la Couronne, dans lesquelles se trouvent comprises les terres du Capitaine Allen ; 3o l'étendue des terres non concédées de la Couronne comprises entre le dit fief et seigneurie Lessard et le dit canton de Lessard d'une part, et les fief et seigneurie Vincelotte de l'autre ; le tout comprenant une étendue de terre d'environ 7 milles et demi de front sur environ 4 milles et demi de profondeur, bornée comme suit, savoir : vers le nord-est, à l'augmentation du canton d'Ashford ; vers le nord-ouest, partie au dit fief et seigneurie de l'Islet St. Jean, et partie au dit fief et seigneurie de Bonsecours ; vers le sud-ouest, à la ligne nord-est du dit fief et seigneurie Vincelotte et au prolongement d'icelle en ligne droite, jusqu'à la distance de 40 arpents au delà de la ligne de profondeur du même fief et seigneurie ; vers le sud-est, à la ligne qui sépare le 2d rang du canton de

Annexation :

Detached from the township of Armagh, the township of Mailloux.

1o. All that north-east part of the township of Armagh, which extends from lot number one to lot number thirty, inclusively, in the first range, to the north-west of the Rivière-du-Sud, and in the second and first ranges, to the south-east of the said Rivière-du-Sud : 2o. All that part of the township of Mailloux, which is to the north-east of the north-east range of the Mailloux road, comprising lots from number forty to forty-six, inclusive, of the first, second and third ranges, and lots from number thirty-four to forty-six, inclusive, in the fourth, fifth, sixth and seventh ranges in the said township of Mailloux, are detached from the county of Bellechasse, and annexed to the county of Montmagny, for all parliamentary, registration, municipal and school purposes.

39 V. C. 43 ASSENTED TO THE 24TH DECEMBER 1875.

MINUS : *That second part of the above annexation re-annexed to the township of Mailloux, by* 46 *V. c.* 37.

MINUS : *That part of the township of Armagh comprised in N.-D. du Rosaire by Order in Council of the* 18*th December*, 1894.

Municipality of St. Cyrille.

Detached from l'Islet.

Decree of the 12th November, 1844.

Formed 1o of the fief and seigniory of Lessard ; 2o of two ranges of the township called Lessard belonging to the Crown, in which are situate the lands of Captain Allen ; 3o the tract of unconceded lands of the Crown comprised between the said fief and seigniory of Lessard and the said township of Lessard on one side, and the fief and seigniory Vincelotte on the other ; the whole comprising a tract of land of about 7 miles and a half in front by about 4½ miles in depth, bounded as follows, to wit : towards the north-east, by the augmentation of the township of Ashford ; towards the north-west, partly by the said fief and seigniory Islet St. Jean, and partly by the said fief and seigniory of Bonsecours ; towards the south-west, by the north-east line of the fief and seigniory of Vincelotte and by the prolongation thereof on a straight line for a distance of 40 arpents beyond the depth line of the same fief and seigniory ; towards the south-east, by the line which

Lessard du 3e rang du dit canton, et au prolongement d'icelle du nord-est au sud-ouest, jusqu'à ce qu'elle rencontre le prolongement de la dite ligne nord-est du dit fief et seigneurie Vincelotte.

PLUS : *L'étendue de terre en arrière d'icelle, bornée au nord-est, par une ligne tirée vers le sud-est, depuis l'angle sud-est de la dite paroisse ; et au sud-ouest, par la municipalité du Cap St. Ignace.*

PROCLAMATION DU 18 JUIN 1845.

Seigneurie de Lessard :

Extrait du titre de concession, 30 juin, 1688.

Une lieue de terre de front, sur pareille profondeur située sur le fleuve St Laurens proche l'Islet St. Jean au derrière de la seigneurie de Maddlle. du Tartre, tenant d'un costé à la terre du sieur de la Chesnaye et de l'autre à celle de François Bélanger, d'un bout à la seigneurie de la dite demoiselle du Tartre et de l'autre aux terres non concédées, etc., etc.

Canton de Lessard :

Proclamation du 28 juin, 1841.

Borné au nord-ouest, par la seigneurie de Lessard ; au nord-est, partie par l'augmentation du canton d'Ashford et les terres vacantes de la Couronne ; au sud-ouest et sud-est, par les terres vacantes de la Couronne. Commençant à un poteau en cèdre définissant le coin le plus au sud et la profondeur de la seigneurie de Lessard et le coin nord-ouest du canton de Lessard ; de là, courant le long de l'arrière ligne de la dite seigneurie, magnétiquement nord, 57 degrés 30 minutes est, variation 14 degrés 53 minutes est, 231 chaînes, 80 chaînons, jusqu'à un angle de la dite arrière ligne ; de là, encore le long de la dite arrière ligne, magnétiquement nord, 60 degrés 30 minutes est, 259 chaînes, 80 chaînons, jusqu'à un poteau définissant le coin le plus à l'est de la seigneurie de Lessard et le coin nord du dit canton de Lessard ; de là, courant le long du prolongement de la limite sud-ouest de l'augmentation du canton d'Ashford, magnétiquement sud, 29 dégrés 55 minutes est, 276 chaînes, 35 chaînons, jusqu'à un poteau en cèdre définissant le coin est du dit canton ; de là, le long de l'arrière ligne du dit canton, magnétiquement sud, 60 degrés 5 minutes ouest, 491 chaînes, 40 chaînons, jusqu'à un poteau en cèdre définissant le coin sud du dit canton ; de là, courant magnétiquement nord, 29 degrés 55 minutes ouest, 268 chaînes, 16 chaînons, jusqu'au point de

divides the 2d range of the township of Lessard from the 3d range of the same township and by the prolongation thereof from the north-east to the south-west, until it meets the prolongation of the side north-east line of the said fief and seigniory of Vincelotte.

PLUS : *The tract of land in rear thereof, bounded on the north-east, by a line drawn towards the south-east, from the south-east angle of the said parish ; and on the south-west, by the municipality of Cap St. Ignace.*

PROCLAMATION OF THE 18TH JUNE 1845.

Seigniory of Lessard :

Extract of the title concession, 30th June, 1688.

One league in front, on a same depth, situate on the river St. Lawrence, near l'Islet St. Jean, behind the seigniory of Miss du Tartre, adjoining on the side the land of Sieur de la Chesnaye and on the other that of François Bélanger, at one end to the seigniory of the said Miss du Tartre and at the other to unconceded lands.

Township of Lessard :

Proclamation of the 28th June, 1841.

Bounded on the north-west, by the seigniory of Lessard ; on the north-east, partly by the augmentation of the township of Ashford and the waste lands of the Crown ; on the south-west and south-east, by the waste lands of the Crown. Beginning at a cedar post marking the southernmost corner and depth of the seigniory of Lessard and the north-westerly corner of the township of Lessard ; thence, running along the rear line of the said seigniory, magnetically north, 57 degrees 30 minutes east, variation 14 degrees 53 minutes east, 231 chains, 80 links, to an angle in the said rear line ; thence, still along the said rear line, magnetically north, 60 degrees 30 minutes east, 259 chains, 80 links, to a post marking the easternmost corner of the seigniory of Lessard and the north corner of the said township of Lessard ; thence, running along the prolongation of the south-westerly boundary of the augmentation of the township of Ashford, magnetically south, 29 degrees 55 minutes east, 276 chains, 35 links, to a cedar post marking the eastern corner of the said township ; thence, along the rear line of the said township, magnetically south, 60 degrees 5 minutes west, 491 chains, 40 links, to a cedar post marking the southern corner of the said township ; thence, running magnetically north, 29 degrees 55 minutes west, 268 chains, 16 links, to the place of

départ ; contenant environ 13,511 acres de terre et la réserve ordinaire pour les grands chemins comprise.

Paroisse civile et municipalité actuelle :

31 V. C. 28 SANCTIONNE LE 24 FEVRIER 1868.

La paroisse comprendra le fief Lessard, deux rangs du canton de Lessard et les terres non concédées de la Couronne, comprises entre les dits fief et canton d'une part, et le fief Vincelotte d'autre part, le tout formant une étendue de territoire d'environ sept milles et demi de front sur environ quatre milles et demi de profondeur, bornée comme suit, savoir : vers le nord-est, par le canton Fournier ; vers le nord-ouest, par la paroisse de Notre Dame de Bon-Secours de l'Islet ; vers le sud-ouest, par la ligne nord-est du dit fief Vincelotte et le prolongement d'icelle en ligne droite, jusqu'à la distance de quarante arpents au delà de la ligne de profondeur du dit fief ; vers le sud-est, par la ligne qui sépare le second rang du dit canton de Lessard du troisième rang du dit canton et au prolongement d'icelle du nord-est au sud-ouest, jusqu'à ce qu'elle rencontre le dit prolongement de la ligne nord-est du dit fief Vincelotte.

Municipalite du Cap St-Ignace.

Edits et ordonnances du 3 mars, 1722.

LE CAP SAINT IGNACE.—L'étendue de la paroisse du Cap Saint Ignace, située sur le fief de Gamache, au lieu dit le Cap Saint Ignace, sera de deux lieues, savoir : une lieue de front que contient le fief de Vincelotte, à prendre du côté d'en bas, depuis le fief de Bon-Secours, en remontant le long du fleuve, jusqu'au dit fief de Gamache ; cinquante deux arpents de front que contient le dit fief de Gamache, depuis Vincelotte, en remontant, jusqu'à la concession de Louis Lemieux; quatre arpents de front que contient la dite concession, en remontant jusqu'au fief de St-Joseph dit la Pointe aux Foins, et trente arpents de front que contient le dit fief de Saint-Joseph, depuis la dite concession, en remontant, jusqu'au fief du sieur Lépinay, qui prend par une pointe sur le fleuve St-Laurent ; ensemble des profondeurs renfermées dans ces bornes, même de celles du fief de Sainte Claire, qui est derrière le dit fief de Gamache, la concession du dit Lemieux et le dit fief de St-Joseph ; et les Isles-aux-Oies, grandes et petites, aux Grues, au Canot, de Sainte-Marguerite, la Grosse-Isle, celle à

beginning ; containing about 13,511 acres including the usual allowance for highways.

Civil parish and actual municipality :

31 V. C. 28 ASSENTED TO THE 24TH FEBRUARY 1868.

The parish shall consist of the fief Lessard, two ranges of the township of Lessard, and the unconceded lands of the Crown comprised between the said fief and township on the one side, and the fief Vincelotte on the other side, the whole forming an extent of territory of about seven and a half miles in front by about four and a half miles in depth, bounded as follows : on the north-east, by the township of Fournier ; on the north-west, by the parish of Notre-Dame de Bon Secours de l'Islet ; on the south-west, by the north-east line of the said fief Vincelotte, and the prolongation of the said line in a straight line to a distance of fourty arpents beyond the depth of the said fief ; on the south-east, by the line separating the second range of the said township of Lessard from the third range of the said township, and the prolongation of the said line, from north-east to south-west, until it meets the said prolongation of the north-east line of the fief Vincelotte.

Municipality of Cap St. Ignace.

Edicts and ordinances of the 3rd March, 1722.

CAP SAINT IGNACE.—The extent of the parish of Cap Saint Ignace, situate in the fief of Gamache, at the place called Cap Saint Ignace, shall be two leagues, to wit :—one league in front, which the fief of Vincelotte contains, reckoned from the lower side, beginning at the fief of Bon-Secours and ascending along the Saint Lawrence, to the said fief of Gamache ; fifty-two arpents in front, which the said fief of Gamache contains from Vincelotte, ascending to the concession of Louis Lemieux ; four arpents in front, which the said concession contains, ascending to the fief of St-Joseph otherwise called La Pointe aux Foins, and thirty arpents in front, which the said fief of St. Joseph contains from the said concession, ascending to the fief of the Sieur Lépinay, which begins at a point on the River St. Lawrence ; which the extent in depth included within these limits, even that of the fief of Sainte Claire, which is behind the said fief of Gamache, the concession of the said Lemieux, and the said fief of St. Joseph ; and the Goose Islands, large and small, the Crane,

deux-Têtes, et autres petits îlots qui n'ont pas de noms et appartiennent à la Dame veuve du sieur de Grandville, seront desservis, par voie de mission, par le curé de la dite paroisse.

PLUS : *Avec le territoire qui se trouve en arrière d'icelle bornée au nord-est, par une ligne tirée vers le sud-est de l'angle sud-est de la dite paroisse ; et au sud-ouest, par la municipalité de St-Pierre de la Rivière-du-Sud.*

PROCLAMATION DU 18 JUIN 1845.

N. B.—Le territoire annexé par la proclamation du 18 juin 1845, est maintenant érigé en cantons.

MOINS . *Les limites de St-Antoine de l'Ile aux Grues, par proclamations du 3 décembre, 1842 et du 18 juin, 1845.*

Annexion ;

Canton Patton :

Proclamation du 26 juillet, 1871.

Borné au nord-ouest, partie par le canton d'Ashburton et partie par le canton de Bourdages ; au nord-est, par le canton d'Arago ; au sud-ouest, par le canton de Montminy ; et au sud-est, par le canton de Talon.

Commençant à un point sur la ligne extérieure sud-est du canton d'Ashburton susdit, à un poteau ou borne en pierre marquant l'angle le plus au nord du dit canton de Montminy et l'angle le plus à l'ouest du dit compeau ou étendue de terre. De là, le long de la ligne extérieure sud-est du canton d'Ashburton, et en continuant le long de la ligne extérieure sud-est du canton de Bourdages, nord, quarante-cinq degrés est, astronomiquement, six cent soixante-et-six chaînes et dix chaînons, plus ou moins, jusqu'à l'intersection de la ligne extérieure sud-ouest du canton d'Arago susdit, à un poteau ou borne de pierre marquant l'angle le plus à l'ouest du dit canton d'Arago et l'angle le plus au nord du dit compeau ou étendue de terre. De là, le long de la ligne extérieure sud-ouest du canton d'Arago, au sud, quarante-cinq degrés est, cinq cent soixante chaînes, plus ou moins, jusqu'à un poteau ou borne de pierre marquant l'angle le plus au sud du canton d'Arago susdit, et l'angle le plus à l'est du dit compeau ou étendue de terre. De là, au sud, quarante-cinq degrés ouest, six cent soixante-six chaînes et quatre-vingt-dix chaînons, plus ou moins, jusqu'à un poteau ou borne de pierre marquant l'angle la plus

Canoe and Sainte Marguerite Islands, Grosse Isle, Isle à Deux Têtes, and other small islands having no names and belonging to the widow of the Sieur de Grandville, shall be served as mission by the curé of the said parish.

PLUS : *Together with a territory which lies in rear thereof bounded to the north-east, by a line drawn south-eastwardly from the south-east angle of the said parish ; and to the south-west, by the municipality of St. Pierre de la Rivière-du-Sud.*

PROCLAMATION OF THE 18TH JUNE 1845.

N. B.—The territory annexed by the proclamation of the 18th June 1845, is now erected into townships.

MOINS : *The limits of St. Antoine de l'Ile aux Grues, by proclamations of the 3rd December, 1842, and of the 18th June, 1845.*

Annexation :

Township Patton :

Proclamation of the 26th July, 1872.

On the north-west, partly by the township of Ashburton and partly by the township of Bourdages, on the north-east by the township of Arago, on the south-west by the township of Montminy and on the south-east by the township of Talon.

Beginning at a point on the south-east outline of the township of Ashburton aforesaid, at a post or stone boundary marking the northernmost angle of the said township of Montminy and the westernmost angle of the said tract or parcel of land. Thence, along the said south-east outline of the township of Ashburton and in continuation along the south-east outline of the township of Bourdages, north, forty-five degrees east, astronomically, six hundred and sixty-six chains and ten links, more or less, to the south-west outline of the township of Arago aforesaid, at a post and stone boundary marking the westernmost angle of the said township of Arago and the northernmost angle of the said tract or parcel of land. Thence, along the said south-west outline of the township of Arago, south, forty-five degrees east, five hundred and sixty chains, more or less, to a post and stone boundary marking the southernmost angle of the township of Arago aforesaid and the easternmost angle of said tract or parcel of land. Thence, south, forty-five degrees west, six hundred and sixty-six chains and ninety links, more or less, to a post and stone boundary marking the easternmost angle of the township of

à l'est du canton de Montminy susdit, et l'angle le plus au sud du dit compeau ou étendue de terre, et de là, le long de la ligne extérieure nord-est du dit canton de Montminy, nord, quarante-cinq degrés ouest, cinq cent soixante chaînes, plus ou moins, jusqu'au lieu de commencement. Le dit compeau ou étendue ainsi limité et circonscrit, contenant trente-sept milles cinq cent quatre-vingt-dix acres, plus ou moins, en superficie.

Par Ordre en Conseil approuvé le 9 octobre 1891.

La paroisse de St-Eugene.

Détachée de L'Islet.

Proclamation du 23 juin, 1868.

Une étendue de territoire d'environ 7½ milles de front sur environ 3 milles de profondeur, telle que désignée sur le plan de Eugène Casgrain, arpenteur provincial, en date du vingt-cinq mars 1868, et bornée vers le nord-ouest, partie par la ligne qui sépare le 2e rang des seigneuries de Bonsecours et l'Ilet St-Jean du 3e, et partie par la ligne nord-ouest des emplacements situés sur la profondeur du dit 2e rang ; vers le sud-ouest, par la seigneurie Vincelotte, paroisse du Cap St-Ignace ; vers le sud-est, par la seigneurie Lessard, paroisse de St-Cyrille ; vers le nord-est, par la seigneurie de St-Jean-Port-Joli, paroisse de St-Aubert.

Annexion :

Détachée de L'Islet,

Proclamation du 9 juin, 1898.

Un territoire qui comprend une lisière de terre bornée au nord-est, par la paroisse de St-Jean-Port-Joli ; au nord-ouest, par une ligne brisée qui part de St-Jean-Port-Joli, à trois arpents et trois perches au nord-ouest du chemin du premier rang de St-Eugène, traverse la paroisse de l'Islet en suivant le pied nord de plusieurs rochers qui se trouvent sur le haut des terres du second rang et finit au point où le Bras St-Nicolas rencontre la ligne qui sépare la paroisse de l'Islet de celle du Cap St-Ignace ; au sud-ouest, par la paroisse du Cap St-Ignace ; au sud-est, par le premier rang de St-Eugène.

Cette ligne de division entre la paroisse de l'Islet et celle de Saint-Eugène, suit dans son parcours les directions ci-après mentionnées

Montminy aforesaid and the southernmost angle of the said tract or parcel of land, and thence along the north-east outline of the said township of Montmany, north, forty-five degrees west, five hundred and sixty chains, more or less, to the place of beginning. The said tract or parcel of land thus limited and circumscribed, containing thirty-seven thousand five hundred and ninety acres, more or less, in superficies.

By Order in Council approved on the 9th October, 1891.

The parish of St. Eugene.

Detached from L'Islet.

Proclamation of the 23rd June, 1868.

An extent of territory of about 7½ miles in front by about 3 miles in depth, as shewn in the plan of Eugène Casgrain, Provincial Land surveyor, dated the 25th day of March 1868, bounded towards the north-west, partly by the line which separates the 2nd range of the seigniories of Bonsecours and of l'Ilet St. Jean from the 3d, and partly by the north-west line of emplacements situate on the depth of said 2nd range : towards the south-west, by the seigniory of Vincelotte, parish of Cap St. Ignace ; towards the south-east, by the seigniory of Lessard, parish of St. Cyrille ; towards the north-east, by the seigniory of St. Jean Port-Joli, parish of St. Aubert.

Annexation :

Detached from L'Islet.

Proclamation of the 9th June, 1898.

A territory which comprises a strip of land bounded on the north-east, by the parish of St. Jean Port-Joli ; on the north-west, by a broken line which starts from St. Jean Port-Joli, at three arpents and three perches to the north-west of the road of the first range of St. Eugène, crosses the parish of L'Islet, running along the north foot of several rocks which are on the upper end of the lands of the second range and ends at the point where the Bras St. Nicolas meets the line which separates the parish of L'Islet from that of Cap St. Ignace ; on the south-west, by the parish of Cap St. Ignace ; on the south-east, by the first range of St. Eugène.

The division line between the parish of L'Islet and that of St. Eugène, follows throughout its course the direction hereinafter

et se trouve distante du chemin du premier rang de St-Eugène tel que dit ci-après :

Partant de St-Jean-Port-Joli, à trois arpents et trois perches au nord du dit chemin, elle coupe les lots portant numéros 694 et 695, court S. 63° O. magnétique jusqu'au numéro 686, et se trouve là à trois arpents du chemin ; de là la ligne continue S. 52° O. jusqu'au numéro 673, où elle est à huit perches du même chemin, elle coupe le numéro 673, dans une direction S. 76° O. jusqu'au numéro voisin 666, et se trouve à un arpent, une perche et six pieds au nord du dit chemin ; de là la ligne continue dans une direction S. 70° 44' O. jusqu'à une route à l'ouest du numéro 653 et se trouve à un arpent, sept perches et dix pieds du même chemin de St-Eugène ; la ligne continue au sud-ouest de cette route à une même distance du chemin sur la course S. 50° 30' O. jusqu'au numéro 648, et se trouve à un arpent et quatre perches au nord du chemin ; elle traverse ensuite le numéro 648, dans la direction S. 57° O. jusqu'au numéro 646, et se trouve à un arpent du chemin ; de là la ligne suit la course S. 85° O. jusqu'au numéro 645, où elle est à deux arpents et deux perches du chemin ; de ce point la ligne suit une course S. 69° O. jusqu'à la route des Thibault, et se trouve, à cette route, à quatre arpents et quinze pieds du chemin ; à l'ouest de la dite route la ligne reprend à un arpent, cinq perches et trois pieds au nord-ouest du même chemin, sur la course S. 66° O. jusqu'à la ligne sud-ouest du numéro 621, et se trouve là à un arpent et cinq pieds du chemin ; la même ligne suit alors la ligne sud-ouest du numéro 621, jusqu'au fronteau qui sépare le deuxième rang de l'Islet du premier rang de St-Eugène, qui suit ce même fronteau jusqu'à la ligne entre les numéros 591 et 592 et continue sur la même course jusqu'à la route de l'église de St-Eugène où elle se trouve à un arpent et deux perches du chemin ; au sud-ouest de la route la même ligne prend à trois arpents et trois perches du dit chemin, toujours du côté nord et se dirige vers le sud-ouest en suivant la côte nord-ouest d'un rocher sur une course S. 74° O. jusqu'à la ligne sud-ouest du numéro 550, où elle se trouve à sept arpents du chemin de Saint-Eugène ; de là la ligne suit une direction S. 65°30' O.jusqu'au numéro 535,ensuite la course S. 41°40' O.sur une distance de cinq arpents et huit perches jusqu'au numéro 524, elle prend ensuite la course S. 36° 31' O. sur une distance de huit arpents, puis la course S. 45° 30' O. sur une longueur de trois arpents au bout de laquelle elle se trouve à un arpent, six perches et huit pieds du chemin ; elle prend ensuite la direction S. 68° O. jusqu'au

mentioned and is distant from the road of the first range of St. Eugène, such as hereinafter stated.

Starting from St. Jean Port-Joli, at three arpents and three perches north of the said road, it cuts the lots bearing the numbers 694 and 695, runs S. 63° W. magnetically up to No. 686, and is there distant three arpents from the road ; and thence the line continues S. 52° W. to number 673, were it is at eight perches of the same road, it cuts number 673, in a direction S. 76° W. to the adjoining number 666, and is situate at one arpent, one perche and six feet north of the said road ; from thence the line continues in a direction S. 70° W. to a by-road west of number 653 and is at one arpent, seven perches and ten feet from the same St. Eugene road ; the line continues south-west of this by-road at a similar distance from the road in a south direction50° 30' W. to number 648, and is at one arpent and four perches north of the road ; it afterwards crosses number 648, in a S. direction 57° W. to number 646, and is at one arpent from the road ; from thence the line follows a S. direction 85° W. to number 645, where it is at two arpents and two perches from the road ; from this point the line follows a S. direction 69° W. to the *route des* Thibault, and is distant, at that by-road, four arpents and fifteen feet from the road ; to the west of the said by-road the line continues at one arpent, five perches and three feet to the north-west of the said road, in a S. direction 66° W. to the line south-westerly direction from number 621, and is there distant one arpent and five feet from the road ; the same line then follows the south-west alignment of number 621 to the front line which separates the second range of L'Islet from the first range of St. Eugène, and follows this same front line to the line between numbers 591 and 592, and continues in the the same direction to the by-road of the church of St. Eugène, where it is at one arpent and two perches from the road ; south-west of the by-road the same line commences at three arpents and three perches from the said road, always on the north side and runs south-west following the north-west side of a rock in a direction S. 74° W. to the south-west alignment of number 550, where it is at seven arpents from the St. Eugene road, from thence the line follows a direction S. 65° 30' W. to No. 535, afterwards a S. direction 41°. 40' O. for a distance of five arpents and eight perches to number 524, from there it takes a course S. 36° 31' W. for a distance of eight arpents, then a direction S. 45° 30' W. for a length of three arpents, at the end of which it is at one arpent, six perches and eight feet

numéro 507, où elle est à un arpent, six perches et quatorze pieds du même chemin ; de ce dernier point, la ligne se rend à la route à la Feuille sur la direction S. 56° O. et se trouve à un arpent, huit perches et six pieds du chemin et au sud-ouest de cette route jusqu'à la ligne sud-ouest du numéro 491, à un arpent et quatre perches du chemin, elle prend ensuite à quatre perches du chemin sur la direction S. 72° O. jusqu'au numéro 484, et se trouve à un arpent et demi du chemin ; de ce point elle prend la course S. 70° O. jusqu'au numéro 475, et se trouve encore à un arpent et demi du chemin, d'où elle gagne le numéro 469, et se trouve dans la ligne nord-est de ce dernier numéro, à un arpent au nord-ouest du chemin ; de ce dernier point la ligne descend nord-ouest un arpent, neuf perches et trois pieds, et prend ensuite la direction S. 64° 30' qu'elle suit jusqu'à la route à Bossé (ou des Fraser), où elle se trouve à trois arpents et trois perches du chemin ; elle continue ensuite dans la direction S. 62° 30' O. jusqu'à la rivière Bras St-Nicolas ; la ligne suit ensuite le dit Bras sur la rive nord-ouest jusqu'à la ligne qui sépare la paroisse de l'Islet de la paroisse du Cap St-Ignace. Tous les numéros de lots ci-dessus mentionnés appartiennent au cadastre de la paroisse de l'Islet.

La paroisse de Ste-Louise.

Détachée de St. Roch des Aulnets,

Proclamation du 11 décembre, 1860.

Sera bornée comme suit : vers le nord-est, par la paroisse de Ste-Anne de la Pocatière ; vers le nord-ouest, par la ligne de séparation entre les 2e et 3e rangs de la seigneurie et de la paroisse de St-Roch des Aulnets ; vers le sud-ouest, partie par la paroisse de St. Jean Port-Joli et partie par celle de St-Aubert, telle que canoniquement érigée par décret daté du 26e jour de mars 1860 ; vers le sud-est, par le canton d'Ashford.

Annexion :

Détachée de St. Roch des Aulnets.

Proclamation du 23 avril, 1874.

Une étendue de territoire, de deux milles de front sur environ un mille et demie de profondeur, bornée comme suit, savoir : vers le nord-est, par la ligne qui sépare la terre de

from the road ; thence it takes a direction S. 68° W. to number 507, where it is at one arpent, six perches and fourteen feet from the same road ; from this latter point the line runs to the *route à la Feuille* in a direction S. 56° W. and is at one arpent, eight perches and six feet from the road and south west of this by-road to the south-west line of number 491, at one arpent and four perches from the road ; thence, it continues at 4 perches from the road by a direction S. 72° W. to to number 484, and is at one arpent and a half from the road ; from this point it resumes its course S. 70° W. to number 475, and is still at one arpent and a half from the road, from whence it goes to number 469 and is in the north-east alignment of this latter number, at one arpent north-west of the road; from this latter point the line runs north-west one arpent, nine perches and three feet, and afterwards resumes a direction S. 64° 30' which it continues to the *route à Bossé* (or des Fraser), where it is at three arpents and three perches from the road ; it then continues in a direction S. 62° 30' W. to the Bras St. Nicolas river ; then the line follows the said Bras on the north-west bank to the line which separates the parish of L'Islet from the parish of Cap St. Ignace. All the numbers hereinabove mentioned belong to the official cadastre of the parish of L'Islet.

The parish of Ste. Louise.

Detached from St. Roch des Aulnets.

Proclamation of the 11th December, 1860.

Shall be bounded as follows : towards the north-east, by the parish of Sainte-Anne de la Pocatière ; towards the north-west, by the line of separation between the 2nd and 3rd ranges of the seigniory and parish of St. Roch des Aulnets ; towards the south-west, partly by the parish of St. Jean Port-Joli, partly by that of St. Aubert, as canonically erected by decree dated the 26th day of March 1860 ; towards the south-east, by the township of Ashford.

Annexation :

Detached from St. Roch des Aulnets.

Proclamation of the 23rd April, 1874.

An extent of territory of two miles in front by about a mile and a half in depth, bounded as follows, to wit : towards the north-east, by the line which separates the land of Elzéar

Elzéar Arton de celle de Fortunat Gagnon ; vers le nord-ouest, par la ligne qui sépare le dit second rang du premier, de la dite seigneurie de Saint-Roch des Aulnets depuis la dite ligne de séparation, jusqu'à la ligne qui sépare la terre de Edouard Caron, de celle de Octave Marier dans le même rang ; vers le sud-ouest, par la dite ligne de séparation entre les terres des dits Edouard Caron et Octave Marier, prolongée en ligne droite, jusqu'au troisième rang de la dite seigneurie; vers le sud-est, par le dit troisième rang, depuis la dite ligne de séparation, jusqu'à la ligne ci-dessus mentionnée qui sépare les terres des dits Elzéar Arton et Fortunat Gagnon.

Annexion :

Détachée de St. Roch des Aulnets.

Proclamation du 25 octobre, 1881.

Tout le territoire comprenant les numéros depuis quatre cent trente-un, à quatre cent soixante-huit inclusivement, du cadastre officiel de la paroisse de St-Roch des Aulnets ; et sera borné comme suit, savoir : au nord-ouest par un chemin situé à quarante-deux arpents du fleuve St-Laurent, et qui sépare les terres du premier rang de celle du deuxième rang, depuis la ligne entre la terre de E. Harton, de la paroisse de Ste. Louise et celle de Fortunat Gagnon, de la paroisse de St. Roch des Aulnets, courant vers le nord-est, jusqu'à la rencontre de la ligne entre la seigneurie St. Roch des Aulnets et la seigneurie Ste. Anne, et entre les paroisses St. Roch et Ste. Anne ; de là, courant vers le sud-est, et en suivant la ligne entre les dites seigneuries et paroisses, depuis le chemin qui sépare les premier et second rangs, jusqu'à la profondeur du dit second rang qui a aussi quarante-deux arpents ; de là, courant vers le sud-ouest, en suivant le cordon entre les second et troisième rangs, lequel est parallèle au dit chemin entre les premier et second rangs, depuis la ligne qui divise les dites seigneuries et paroisses, jusqu'à la ligne entre les terres de Fortunat Gagnon et E. Harton ; et de là, courant vers le nord-ouest, en suivant la ligne de division entre les terres des dits Gagnon et E. Harton, depuis le cordon entre les second et troisième rangs, jusqu'à la rencontre du dit chemin entre les premier et second rangs. Le dit territoire ainsi annexé comprenant une étendue de terre d'environ quarante-neuf arpents de front sur environ quarante-deux arpents de profondeur.

Arton from that of Fortunat Gagnon ; towards the north-west, by the line which separates the second range, from the first range of the seigniory of Saint Roch des Aulnets, from said line of separation, to the line which separates the land of Edouard Caron from that of Octave Marier in the same range ; towards the south-west, by the said line of separation between the land of the said Edouard Caron and Octave Marier, prolonged in a straight line, to the third range of the said seigniory ; towards the south-east, by the said third range from the line of separation aforesaid, to the line above mentioned which separates the lands of the said Elzéar Arton and Fortunat Gagnon.

Annexation :

Detached from St. Roch des Aulnets.

Proclamation of the 25th October, 1881.

All the territory comprising the numbers from four hundred and thirty one to four hundred and sixty-eight inclusive, of the official cadastre of the parish of Saint Roch des Aulnets, and shall be bounded as follows, to wit : on the north-west, by a road distant forty two arpents from the river Saint Lawrence, and separating the lands of the first range from those of the second range, from the line between the land of E. Harton, of the parish of Sainte-Louise, and that of Fortunat Gagnon, of the parish of Saint-Roch des Aulnets, running north-eastwardly, till it meets the line between the seigniory of St-Roch des Aulnets and the seigniory of Ste-Anne, and between the parishes of Saint Roch and Sainte Anne ; thence, running south-eastwardly, following the line between the said seigniories and parishes, from the road which separates the first and second ranges, to the depth of the said second range, which has also forty two arpents ; thence, running south-westwardly, following the line between the second and third ranges, which line is parallel to the said road between the first and second ranges, from the line which divides the said seigniories and parishes, to the line between the lands of Fortunat Gagnon and E. Harton ; and thence, running north-westwardly, following the line of division between the lands of the said Gagnon and E. Harton, from the line between the second and third ranges, to the interception of the said road between the first and second ranges. The said territory thus annexed comprising an extent of land of about forty nine arpents in front by about forty two arpents in depth.

Annexion :

Détachée de la paroisse de St. Roch des Aulnets.

Proclamation du 28 novembre, 1892.

Tout le territoire borné au nord-ouest, par la limite ou clôture nord-ouest du chemin de fer Intercolonial ; au nord-est, par les numéros soixante-et-un et soixante-deux, du cadastre de la dite paroisse de Sainte-Louise, c'est-à-dire : par la ligne qui jusqu'à présent a fait partie de la limite sud-ouest de cette paroisse depuis la dite clôture du chemin de fer Intercolonial jusqu'au chemin de front entre les deuxième et troisième rangs de la seigneurie de Saint-Roch des Aulnets ; vers le sud et le sud-est, 1o. par le dit chemin de front depuis l'ancienne limite sud-ouest de Sainte-Louise jusqu'au numéro cent soixante-huit, du cadastre de cette paroisse ; 2o. par la limite nord du dit lot numéro cent soixante-huit ; 3o. de nouveau par le dit chemin de front depuis le lot en dernier lieu mentionné jusqu'au lot numéro cent quarante-neuf, du dit cadastre de Sainte-Louise ; 4o. par la limite nord-ouest de ce dernier lot ; 5o. de nouveau par le dit chemin de front, depuis le dit lot numéro cent quarante-neuf, allant au sud-ouest jusqu'au point où ce chemin cesse de faire la séparation entre les susdits rangs ; 6o. par la ligne de séparation des dits rangs, depuis le point en dernier lieu mentionné jusqu'au lot numéro trois cent vingt-cinq, du cadastre de la dite paroisse Saint-Roch des Aulnets ; 7o. par le chemin en front du dit lot numéro trois cent vingt-cinq ; 8o. de nouveau par la dite ligne de séparation entre les dits rangs, depuis le lot en dernier lieu mentionné jusqu'à la Rivière Ferrée, enfin, vers le sud-ouest, par la dite Rivière Ferrée, depuis la dite ligne de séparation jusqu'à la clôture ou limite nord-ouest du chemin de fer Intercolonial.

La dite description technique étant faite conformément au plan et aux numéros du livre de renvoi du cadastre officiel des susdites paroisses de Sainte-Louise et de Saint-Roch des Aulnais déposés au Département des Terres de la Couronne,

Municipalite de St. Andre.

Détachée de Kamouraska.

Proclamation du 12 mai, 1835.

La paroisse devra comprendre une étendue de territoire d'environ 4 lieues, contenue entre l'entrée du chemin qui conduit au lac Témiscouata et la ligne qui fait la borne est

Annexation :

Detached from the parish of St. Roch des Aulnets.

Proclamation of the 28th November, 1892.

All the territory bounded on the north-west by the north-western limit or fence of the Intercolonial railway, on the north-east by numbers sixty-one and sixty-two of the cadastre of the said parish of Sainte Louise, to wit : by the line which has up to now formed part of the south-west boundary line of this parish from the said fence of the Intercolonial railway to the front road between the second and third ranges of the seigniory of Saint Roch des Aulnais, on the south and south-east : 1o. by the said front road from the old south-west boundary line of Sainte Louise to number one hundred and sixty-eight of the cadastre of this parish ; 2o. by the north line of said lot number one hundred and sixty-eight ; 3o. again by the said front road from the lot lastly mentioned to the lot number one hundred and forty-nine of the said cadastre of Sainte Louise ; 4o. by the north-west line of this last lot ; 5o. again by the said front road from lot number one hundred and forty-nine, running south-west to the point where this road ceases to mark the separation between the said ranges ; 6o. by the boundary line between the said ranges, from the point last mentioned to lot number three hundred and twenty-five, of the cadastre of the said parish of Saint Roch des Aulnets ; 7o. by the front road of said lot number three hundred and twenty-five ; 8o. again by the said boundary line between the said ranges, from the lot last mentioned to the river Ferrée, lastly, on the south-west by the said river Ferrée, from the said line of separation to the fence or north-west boundary line of the Intercolonial railway.

Said technical description being made conformably to the plan and to the numbers of the book of reference of the official cadastre of the said parishes of Sainte Louise and Saint Roch des Aulnets deposited in the Crown Lands Department.

Municipality of St. Andre.

Detached from Kamouraska.

Proclamation of the 12th May, 1835.

The parish shall comprise an extent of territory of about 4 leagues, contained between the entrance of the road that leads to lake Témiscouata and the line which forms

de la seigneurie de Kamouraska, et être bornée au nord-est, par la ligne de séparation de la paroisse de St. Patrice de la Rivière du Loup, qui est entre la terre d'un nommé Noël Perrault et celle d'un nommé Louis Côté, fils, les dites terres situées au premier rang du fief ou seigneurie de Terrebois, à l'endroit du chemin qui conduit au lac Témiscouata, en partie par la profondeur des terres de la concession située au sud-ouest du dit chemin qui conduit au lac Témiscouata et en partie par la ligne qui diviso le dit fief ou seigneurie de Terrebois du canton communément appelé "Township," contenant sept milles deux cents acres, situé au bout de la profondeur de la seigneurie de la Rivière-du-Loup du Parc, c'est-à-dire environ deux lieues de front occupées par les habitations connues par le nom de la Rivière des Caps, depuis l'entrée du dit chemin qui conduit au lac Témiscouata en remontant le fleuve St. Laurent, et environ deux lieues de front contenues dans la seigneurie de l'Islet du Portage, formant ensemble la profondeur de 3 lieues contenues dans le dit espace.

PLUS : *Un certain territoire en arrière d'icelle, borné au nord-est, par le comté de Témiscouata ; et au sud-ouest, par la municipalité de St. Paschal.*

PROCLAMATION DU 18 JUIN 1845.

N. B. Le territoire annexé par la proclamation du 18 juin, 1845, a été érigé en cantons.

MOINS : *Cette partie comprise dans N, D. du Portage, par 23 V. c. 80.*

MOINS : *Cette partie comprise dans Ste. Hélène, par proclamation du 2 février,* 1848.

MOINS : *Cette partie comprise dans Saint Alexandre, par proclamation du 23 novembre,* 1857.

Annexion :

Détachée du comté de Charlevoix.

L'Isle aux Lièvres, par 45 V. c. 42.

MOINS : *Cette partie comprise dans St Germain, par proclamation du 29 juin,* 1893.

Municipalite de Saint-Pierre de la Riviere-du-Sud.

Edits et ordonnances, 3 mars, 1722.

L'étendue de la paroisse située en la seigneurie de la Rivière-du-Sud, au lieu dit Saint-Pierre, sera d'une lieue et un quart le

the east boundary of the seigniory of Kamouraska, to be bounded on the north-east, by the separation line of the parish of St. Patrice de la Rivière du Loup, which is between the land of one Noël Perrault and that of one Ls. Côté, junior, the said lands situate in the first range of the fief or seigniory of Terrebois at the entrance of the road leading to lake Témiscouata, partly by the depth of the lands of the concession situate on the south-west of the said road leading to lake Témiscouata and partly by the line which divides the said fief or seigniory of Terrebois from the township commonly called "Township," containing seven thousand two hundred acres, situate at the end of the depth of the seigniory of Rivière du Loup du Parc, that is to say : about 2 leagues in front occupied by the habitations known by the name of Rivière des Caps, from the entrance of the said road leading to lake Témiscouata, in following up the river St. Lawrence, and about two leagues in front contained in the seigniory of L'Islet du Portage, making together the depth of three leagues contained in the said space.

PLUS : *A certain territory in rear thereof bounded on the north-east, by the county of Témiscouata ; and on the south-west, by the municipality of Saint-Paschal.*

PROCLAMATION OF THE 18TH JUNE 1845.

N. B. The territory annexed by proclamation of the 18th June, 1845, has been erected into townships.

MINUS : *That part comprised in N. D. du Portage, by 23 V. c. 80.*

MINUS : *That part comprised in Ste. Hélène, by proclamation of the 2nd February,* 1848.

MINUS : *That part comprised in St. Alexandre, by proclamation of the 23rd November,* 1857.

Annexation :

Detached from the county of Charlevoix.

Hare Island, by 45 V. c. 42.

MINUS : *That part comprised in St. Germain, by proclamation of the 29th June,* 1893.

Municipality of St. Pierre de la Riviere-du-Sud.

Edicts and ordinances, 3rd March, 1722.

The extent of the parish situate in the seigniory of La Rivière-du-Sud, on the said Rivière-du-Sud, at the place called Saint-

long de la dite rivière, à prendre du côté d'en bas, depuis et comprise l'habitation de Jacques Taillebeau, en remontant jusqu'au bout des terres de la dite seigneurie, plus du restant du fief du Sieur de l'Espinay, qui se trouve au sud de la dite rivière, dans la même étendue ; et le curé de la dite paroisse desservira, par voie de mission, les habitants du fief de Bellechasse qui sont sur la dite Rivière-du-Sud, jusqu'à ce qu'ait été fait un chemin praticable dans le dit fief, pour aller à la paroisse de Bellechasse.

Ensemble: Avec un certain territoire qui se trouve en arrière borné au nord-est, par une ligne tiree vers le sud-est de l'angle sud-est de la dite paroisse ; et au sud-ouest, par le comté de Bellechasse.

PROCLAMATION DU 18 JUIN, 1845.

N. B. Le territoire annexé par la proclamation du 18 juin, 1845, est maintenant érigé en cantons.

La paroisse de St. Aubert.

Détachée de St. Jean Port Joli.

Proclamation du 1er mai, 1877.

Bornée au nord-ouest, par la paroisse de St. Jean Port Joli ; au sud-est, par le 3e rang du canton de Fournier ; au nord-est, partie par le chemin Elgin, qui la sépare de la paroisse de Ste. Louise et partie par le canton Ashford ; et au sud-ouest, partie par la paroisse de l'Islet et partie par la paroisse de St. Cyrille. La paroisse comprend les 1er et 2d rangs du canton de Fournier, les 3e et 4e concessions de la seigneurie de St. Jean Port Joli et du fief Lapocatière ou Rhéaume, et l'extrémité sud-est des terres de la 2de concession de la dite seigneurie de St. Jean Port-Joli, qui se trouve entre le chemin connu comme chemin de Marcel Leclerc au nord-est, et la ligne nord-est de la terre de Marcel Morin au sud-ouest.

20 V. C. 137 SANCTIONNE LE 10 JUIN, 1857.

Municipalite de St-Paschal.

Détachée de St-Louis de Kamouraska.

Proclamation du 26 avril, 1887.

La paroisse devra comprendre une étendue

Pierre, shall be one league and a quarter along the said river, reckoned from the lower side, beginning at and including the land of Jacques Taillebeau, going up as far as the end of the lands of the said seigniory, together with the remaining part of the fief of the Sieur de l'Espinay, which is on the south of the said river, within the same extent ; and the curé of the said parish shall serve, by way of mission, the inhabitants of the fief of Bellechasse who are on the said Rivière-du-Sud, until a praticable road shall have been made in the said fief, leading to the parish of Bellechasse.

Together : With a certain territory which lies in rear, bounded to the north-east, by a line drawn south-eastwardly from the south-east angle of the said parish ; and to the south-west, by the county of Bellechasse.

PROCLAMATION OF THE 18TH JUNE, 1845.

N. B. The territory annexed by the proclamation of the 18th June 1845, is now erected into townships.

The parish of St. Aubert.

Detached from St. Jean Port Joli.

Proclamation of the 1st May, 1877.

Bounded on the north-west, by the parish of St. Jean Port-Joli ; on the south-east, by the 3rd range of the township of Fournier ; on the north-east, partly by the Elgin Road, which divides it from the parish of Ste. Louise and partly by the township Ashford ; and on the south-west, partly by the parish of L'Islet and partly by the parish of St. Cyrille. The parish comprises the 1st and 2nd ranges of the township of Fournier, the 3rd and 4th concessions of the seigniory of St. Jean Port-Joli and of the fief La Pocatière or Rhéaume, and the south-east extremity of those lands of the 2nd concession of the said seigniory of St. Jean Port-Joli, which are situate between the road known as Marcel Leclerc's on the north-east, and the north-east line of the land of Marcel Morin on the south-west.

20 V. C. 137 ASSENTED TO THE 10TH JUNE, 1857.

The parish of St. Paschal.

Detached from St. Louis de Kamouraska.

Proclamation of the 26th April, 1887.

The parish to comprise an extent of terri-

de territoire d'environ dix milles et demi de front sur environ trois milles, plus ou moins, de profondeur, et sera bornée au sud-ouest, par le fief Saint Denis ; au nord-est, par la ligne qui sépare la seigneurie de Grandville en deux parties égales ; au sud, par la ligne qui divise la seigneurie de Kamouraska des terres de la Couronne, laquelle ligne se prolongera jusqu'à la ligne nord-est ci-dessus mentionnée, de manière que les terres de la seigneurie de Grandville au sud de la dite ligne, formant environ une lieue de profondeur, ne seront pas considérées appartenir à la dite paroisse de Saint Paschal ; au nord, par la ligne irrégulière qui y borne la troisième concession de la dite seigneurie, en telle manière cependant que tous circuits et lopins de terre qui s'étendront audelà de la deuxième concession, et qui ne se trouveront pas inclus dans la troisième concession, ne seront pas considérés comme appartenant à la dite paroisse de Saint Paschal, mais demeureront et feront partie de la paroisse de Saint Louis de Kamouraska.

PLUS : *Un certain territoire en arrière d'icelle borné au nord-est par une tirée vers le sud-est, de l'angle sud-est de la dite paroisse ; et au sud-ouest, par la municipalité de St-Denis de la Bouteillerie.*

PROCLAMATION DU 18 JUIN 1845.

N. B. Le territoire annexé par proclamation du 18 juin, 1845, a été érigé en cantons.

Pour la ligne de séparation entre les paroisses de Saint Louis et Saint Paschal VOIR *St-Louis à la page* 174.

MOINS : *Cette partie comprise dans St. Philippe de Néri, par proclamation du 29 décembre,* 1875.

MOINS : *Cette partie comprise dans Ste-Hélène, par proclamation du 2 février,* 1848.

Annexion :

Détachée de Kamouraska.

Proclamation du 3 décembre, 1868.

Une étendue de territoire d'environ 24 arpents de front sur environ 22 arpents de profondeur ; bornée comme suit, savoir : vers le nord-ouest, par la montagne Plourde ; vers le nord-est, par la ligne qui sépare la terre de François Lévêque de celle de dame veuve Onézime Pelletier et de Edouard Pelletier ; vers le sud-est, par la petite rivière connue sous le nom de Rivière-au-Goudron ; et au sud-ouest, par la ligne qui sépare la terre de

tory of about 10½ miles in front by about 3 miles, more or less, in depth, and shall be bounded, on the south-west, by the fief St. Denis ; on the north-east, by the line which separates in two equal parts the seigniory of Grandville ; on the south, by the line which divides the seigniory of Kamouraska from the Crown lands, which line is prolonged as far as the line above mentioned, so that the lands of the said seigniory of Grandville, to the south of the said line, forming about one league in depth, shall not be considered as belonging to the said parish of St. Paschal ; on the north, by the irregular line which there bounds the 3rd concession of the said seigniory in such manner however, that all portions and parts of lands which extent beyond the 2nd concession and which are not included in the 3rd concession, shall not be considered as belonging to the said parish of St. Paschal, but shall remain and form part of the parish of St. Louis de Kamouraska.

PLUS: *A certain territory in rear thereof bounded on the north-east, by a line drawn towards the south-east from the south-east angle of the said parish ; and on the south-west, by the municipality of St. Denis de la Bouteillerie.*

PROCLAMATION OF THE 18TH JUNE 1845.

N. B. The territory annexed by proclamation of the 18th June, 1845, has been erected into townships.

For the division line between the parishes of St. Louis and St. Paschal VIDE : *St. Louis, folio* 174.

MINUS : *That part comprised in Saint Philippe de Néri, by proclamation of the 29th December,* 1875.

MINUS : *That part comprised in Saint Hélène, by proclamation of the 2nd February,* 1848.

Annexation :

Detached from Kamouraska.

Proclamation of the 3rd December, 1868.

An extent of territory of about 24 arpents in front by about 22 arpents in depth ; bounded as follows, that is to say : towards the north-west, by the Plourde Mountain ; towards the north-east, by the line which separates the land of François Lévêque from that of Dame veuve Onézime Pelletier, and of Edouard Pelletier ; towards the south-east, by the little river know as Rivière-au-Goudron; and on the south-west, by the line which

Stanislas Bouchard de celle de Octave Bouchard.

MOINS : *Cette partie comprise dans Mont-Carmel, par proclamation du 16 mars*, 1869.

MOINS : *Cette partie comprise dans St-Germain, par proclamation du 29 juin*, 1893.

MOINS : *Cette partie comprise dans St-Denis, par proclamations du 11 janvier*, 1842, *et du 18 juin*, 1845.

St. Thomas de la Pointe a la Caille

Edits et Ordonnances, 3 mars, 1722.

L'étendue de la paroisse située en la seigneurie de la Rivière-du-Sud, au lieu dit de la Pointe à la Caille, sera de deux lieues que contient le front de la dite seigneurie, à prendre du côté d'en bas, depuis la pointe du fief du Sieur de Lespinay, en remontant le long du fleuve, jusqu'au fief de Bellechasse, ensemble des profondeurs de la dite seigneurie renfermées dans ces bornes, jusqu'à l'habitation de Denis Proust, icelle comprise ; plus, son étendue sera de ce qui se trouve du dit fief du Sieur de Lespinay depuis le bord du fleuve, jusqu'à pareille hauteur de l'habitation du du dit Proust, lorsqu'il y aura des établissements faits.

PROCLAMATION DU 18 JUIN 1845.

MOINS : *Les limites de la ville de Montmagny, par 46 V. c. 84.*

Municipalite de l'Islet.

COMPRENANT

La paroisse de N.-D. de Bonsecours.

Edits et ordonnances du 3 mars, 1722.

BON-SECOURS.—L'étendue de la paroisse de Notre-Dame de Bon-Secours, située en la dite seigneurie, sera de deux lieues et demie, savoir : une lieue de front que contient le fief de l'Islet St. Jean, à prendre du côté d'en bas, depuis Port-Joli, en remontant le long du fleuve, jusqu'au fief de Bon-Secours, et une lieue et demie de front que contient le dit fief de Bon-Secours, depuis le dit fief de l'Islet Saint-Jean, en remontant le long du fleuve, jusqu'au fief de Vincelotte, ensemble des profondeurs renfermées dans ces bornes, y compris le fief du Sieur Lessard, étant au bout des profondeurs du fief de l'Islet Saint-Jean, et les dits fiefs de Port-Joli et de la

separates the land of Stanislas Bouchard from that of Octave Bouchard.

MINUS : *That part comprised in Mont-Carmel, by proclamation of the 16th March*, 1869.

MINUS : *That part comprised in St. Germain, by proclamation of the 29th June*, 1893.

MINUS : *That part comprised in St. Denis, by proclamations of the 11th January*, 1842, *and of the 18th June*, 1845.

St. Thomas de la Pointe a la Caille.

Edits and Ordinances, 3rd March, 1722.

The extent of the parish situate in the seigniory of La Rivière-du-Sud, at the place called La Pointe à la Caille, shall be two leagues which the said seigniory contains in front, reckoned from the lower side, beginning at the point of the Sieur de Lespinay's fief, ascending along the St. Lawrence to the fief of Bellechasse, with the extent in depth of the said seigniory comprised within these limits, to and including the land of Denis Proust ; its extent shall also comprise that part of the said Sieur de Lespinay's fief running from the bank of the St. Lawrence, to the same depth as far as the land of the said Proust, when there shall be settlements formed thereon.

PROCLAMATION OF THE 18TH JUNE 1845.

MINUS : *The limits of the town of Montmagny, by 46 V. c. 84.*

Municipality of l'Islet.

BEING

The parish of N.-D. de Bonsecours.

Edicts and ordinances of the 3rd March, 1722.

BON-SECOURS.—The extent of the parish of Notre Dame de Bon Secours, situate in the seigniory of that name, shall be two leagues and a half, to wit : one league in front, which the fief of L'Islet Saint-Jean contains, reckoned from the lower side, beginning at Port-Joli, and ascending along the St. Lawrence to the fief of Bon-Secours, and 1½ league in front which the said fief of Bon-Secours contains, from the fief of l'Islet St. Jean ascending along the St. Lawrence, to the fief of Vincelotte, with the extent in depth comprised within these boundaries, the fief of the Sieur Lessard included, which is in rear of the said fief of L'Islet Saint-

Rivière des Trois-Saumons seront desservis, par voie de mission, par le curé de Bon-Secours, comme il est dit ci-devant.

PROCLAMATION DU 18 JUIN 1845

MOINS : *Le fief Lessard compris dans St-Cyrille de Lessard, par proclamation du 18 juin, 1845 et par 31 V. c. 28.*

MOINS : *Les limites de la paroisse de Saint-Eugène, par proclamation du 23 juin, 1868.*

MOINS : *Cette partie annexée à St-Eugène, par proclamation du 9 juin, 1893.*

Municipalite de Port-Joli.

COMPRENANT

La paroisse de St-Jean Port-Joli.

Edits et ordonnances du 3 mars 1722.

PORT-JOLI.—Ce fief qui est de deux lieues de front, à prendre du côté d'en bas, depuis le fief du Sieur Dauteuil, en remontant le long du fleuve, jusqu'au fief de l'Islet Saint-Jean, ensemble les profondeurs du dit fief et celles du fief de la Rivière des Trois-Saumons qui est derrière, seront desservis, par voie de mission, par le curé de la paroisse de Bon-Secours, jusqu'à ce que sur ces fiefs il y ait un nombre suffisant d'habitants pour y ériger une paroisse.

PLUS : *Avec l'étendue de terre en arrière d'icelle, bornée au nord-est, par une ligne tirée vers le sud-est depuis l'angle sud-est de la dite paroisse ; et au sud-ouest, par la municipalité de St-Cyrille.*

PROCLAMATION DU 18 JUIN 1845

MOINS : *La paroisse de St-Aubert, par proclamation du 1er mai, 1877 et par 20 V. c. 137. Sanctionné le 10 juin, 1857.*

MOINS : *Cette partie comprise dans St-Eugène, par proclamation du 23 juin, 1868.*

MOINS : *L'étendue de terre annexée, par proclamation du 18 juin, 1845 érigée en cantons.*

Municipalite de St-Roch des Aulnets.

Edits et ordonnances du 3 mars 1722.

LES AULNETS.—L'étendue de la paroisse de St. Roch, située en la dite seigneurie, sera de trois lieues et demie, savoir : trois lieues de front que contient le dit fief des Aulnets, à prendre du côté d'en bas, depuis celui de la Jean ; and the said fiefs of Port-Joli and La Rivière des Trois-Saumons shall be served as a mission by the curé of Bon-Secours as aforesaid.

PROCLAMATION OF THE 18TH JUNE 1845.

MINUS : *Le fief Lessard comprised in St. Cyrille de Lessard, by proclamation of the 18th June 1845 and by 31 V. c. 28.*

MINUS : *The limits of the parish of St. Eugène, by proclamation of the 23rd June, 1868.*

MINUS : *That part annexed to St. Eugène, by proclamation of the 9th June, 1893.*

Municipality of Port-Joli.

BEING

The parish of St-Jean Port-Joli.

Edicts and ordinances of the 3rd March, 1722.

PORT JOLI.—This fief which is two leagues in front reckoned from the lower side, beginning at the fief of the Sieur Dauteuil and ascending along the St. Lawrence, to the fief of L'Islet St. Jean, shall, with an extent in depth of the said fief and that of the fief of La Rivière des Trois-Saumons which is in rear of it, be served as a mission by the curé of the par'.. of Bonsecours, until there is a sufficient number of inhabitants on these fiefs for a parish to be erected in the same.

PLUS : *Together with a certain territory in rear thereof, bounded on the north-east by a line drawn south-eastwardly from the south-east angle of said parish ; and on the south-west, by the municipality of St. Cyrille.*

PROCLAMATION OF THE 18TH JUNE 1845.

MINUS : *The parish of St. Aubert, by proclamation of the 1st May, 1877 and by 20 V. c. 137. Assented to the 10th June, 1857.*

MINUS : *That part comprised in St. Eugène, by proclamation of the 23rd June, 1868.*

MINUS : *That tract of land annexed by proclamation of the 18th June, 1845, erected into townships.*

Municipality of St. Roch des Aulnets.

Edicts and ordinances of the 3rd March, 1722.

The extent of the parish of St. Roch, situate in the seigniory of Les Aulnets, shall be 3½ leagues, to wit : 3 leagues in front which the said fief of Les Aulnets contains, reckoned from the lower side beginning at that of La

Pocatière, en remontant le long du fleuve, jusqu'au fief du Sieur Dauteuil dit la Pocatière, et demie-lieue de front que contient le fief du Sieur Dauteuil, depuis le fief des Aulnets en remontant le long du fleuve, jusqu'au fief de Port-Joli, ensemble des profondeurs renfermées dans ces bornes.

PLUS : *Avec un certain territoire en arrière d'icelle borné au nord-est par le comté de Kamouraska ; et au sud-ouest, par la municipalité de St. Jean Port-Joli.*

PROCLAMATIONDU 18 JUIN 1845.

N. B.—Le territoire annexé par la proclamation du 18 juin 1845, est maintenant érigé en cantons.

MOINS : *La paroisse de Ste. Louise des Aulnets, par proclamation du 11 décembre*, 1860.

MOINS : *Cette partie annexée à Ste. Louise des Aulnets, par proclamation du 25 octobre*, 1881.

MOINS : *Cette partie annexée à Ste. Louise des Aulnets, par proclamation du 23 avril*, 1874.

MOINS : *Cette partie annexée à Ste. Louise, par proclamation du 23 novembre*, 1892.

Municipalite de N.-D. du Rosaire.

Détachée, partie de la municipalité du canton de Montminy.

Le canton Ashburton et cette partie du canton d'Armagh, comprise dans le premier rang nord-ouest et dans la partie des premiers et deuxième rangs sud-est du dit canton, depuis le lot numéro un, jusqu'au lot numéro trente, du cadastre officiel inclusivement, tel que désigné dans la dite requête, soient par le présent érigés en municipalité sous le nom de " Municipalité locale de Notre Dame du Rosaire."

Approuvée par Ordre en Conseil le 18 décembre, 1894.

Le canton d'Ashburton :

Proclamation du 12 juin, 1868.

Borné au nord-ouest, par la seigneurie de l'Epinay ; au sud-est, partie par le canton de Montminy, et partie par le canton de Patton ; au nord-est, partie par le fief Ste. Claire, et partie par le canton de Bourdages ; et au sud-ouest, par le canton d'Armagh. Commençant à un poteau et une borne de pierre plantés sur la ligne de derrière de la dite seigneurie de l'Epinay, marquant l'angle le plus nord du dit canton d'Armagh et l'angle

Pocatière, and ascending along St. Lawrence to the fief of the Sieur Dauteuil otherwise called La Pocatière, and ½ a league in front which the fief of the Sieur Dauteuil contains, from the fief of Les Aulnets, ascending along the St. Lawrence to the fief of Port-Joli, with the extent in depth included in these limits.

PLUS : *Together with a certain territory in rear thereof bounded to the north-east by the county of Kamouraska ; and to the south-west, by the municipality of St. Jean Port-Joli.*

PROCLAMATION OF THE 18TH JUNE 1845.

N. B.—The territory annexed by the proclamation of the 18th June 1845, is now erected into townships.

MINUS : *The parish of Ste. Louise des Aulnets, by proclamation of the 11th December*, 1860.

MINUS : *That part annexed to Ste. Louise des Aulnets, by proclamation of the 25th October*, 1881.

MINUS : *That part annexed to Ste. Louise des Aulnets, by proclamation of the 23rd April*, 1874.

MINUS : *That part annexed to Ste. Louise, by proclamation of the 23rd November*, 1892.

Municipality of N.-D. du Rosaire.

Detached partly from the municipality of the township of Montminy.

The township Ashburton and that part of the township of Armagh comprised in the first range north-west and in the part of the first and second ranges south-east of the said township, from lot number one to lot number thirty, of the official cadastre, inclusively, such as set forth in the said petition, be hereby erected into a municipality by the name of " Local Municipality of Notre-Dame du Rosaire."

Approved by Order in Council on the 18th December, 1894.

The township of Ashburton :

Proclamation of the 12th June, 1868.

Bounded on the north-west, by the seigniory of l'Epinay ; on the south-east, partly by the township of Montminy, and partly by the township of Patton ; on the north-east, partly by the fief Ste. Claire, and partly by the township of Bourdages ; and on the south-west, by the township of Armagh. Beginning at a post and stone boundary planted on the rear line of the seigniory of l'Epinay aforesaid, marking the northernmost angle of the

le plus à l'ouest de la dite étendue de terre ; de là, le long du contour nord-est du canton d'Armagh, sud, 45 degrés est, astronomiquement, 729 chaînes et 16 chaînons, plus ou moins, à l'intersection du contour nord-ouest du dit canton de Montminy à un poteau et une borne de pierre marquant l'angle le plus à l'est du dit canton d'Armagh, et l'angle le plus au sud de la dite étendue de terre ; de là, le long du dit contour du dit canton de Montminy et en continuation le long du contour nord-ouest du canton de Patton, nord, 45 degrés est, 546 chaînes, plus ou moins, à l'intersection du contour sud-ouest du dit canton de Bourdages, à un poteau et une borne de pierre marquant l'angle le plus au sud du dit canton de Bourdages, et l'angle le plus à l'est de la dite étendue de terre ; de là, le long du dit contour sud-ouest du dit canton de Bourdages et en continuation le long de la ligne latérale sud-ouest du dit fief Ste. Claire, nord, 45 degrés ouest, 729 chaînes et 16 chaînons, plus ou moins, à l'intersection de la ligne de derrière de la dite seigneurie de l'Epinay, à un poteau et une borne de pierre marquant l'angle le plus au nord de la dite étendue de terre ; de là, le long de la dite ligne de derrière de la seigneurie de l'Epinay, sud, 45 degrés ouest, 545 chaînes, 44 chaînons, plus ou moins, au lieu de départ. La dite étendue de terre ainsi délimitée et bornée contenant 39,800 acres de terre, plus ou moins, en superficie.

La paroisse de Ste Theodosie.

Détachée de St. François Xavier de Verchères.

Proclamation du 24 juillet, 1878.

Une étendue de terre décrite et bornée comme suit : au sud-est, par la paroisse de Saint Marc ; au nord-ouest, par le trait-quarré entre la seconde concession ou " Terre Noire" et la troisième concession ou " Petite Côte "; au nord-est, partie par la paroisse de Saint-Antoine, et partie par la paroisse de Contrecœur ; et au sud-ouest, par les numéros 367, 369, 416, 666 et 667, du cadastre de la paroisse de Verchères. Commençant à l'angle nord de

said township of Armagh, and the westernmost angle of the said tract of land ; thence, along the said north-east outline of the township of Armagh, south, 45 degrees east, astronomically, 729 chains and 60 links, more or less, to the intersection of the north-west outline of the township of Montminy aforesaid, at a post and stone boundary marking the easternmost angle of the said township of Armagh, and the southernmost angle of the said tract of land ; thence, along the north-east outline of the township of Armagh, south, 45 degrees east, astronomically, 729 chains and 16 links, more or less, to the intersection of the north-west outline of the said township of Montminy to a post and stone boundary marking the easternmost angle of the said township of Armagh, and the southernmost angle of the said tract of land ; thence, along the said outline of the township of Montminy aforesaid, and in continuation along the north-west outline of the township of Patton, north, 45 degrees east, 546 chains, more or less, to the intersection of the south-west outline of the said township of Bourdages, to a post and stone boundary marking the southernmost angle of the said township of Bourdages, and the easternmost angle of the said tract of land ; thence, along the south-western outline of the said township of Bourdages and in continuation along the south-western lateral line of the said fief Ste. Claire, north, 45 degrees west, 729 chains and 16 links, more or less, to the intersection of the rear line of the said seigniory of l'Epinay, to a post and stone boundary marking the northernmost angle of the said tract of land ; thence, along the said rear line of the seigniory of l'Epinay, south, 45 degrees west, 545 chains and 44 links, more or less, to the place of beginning. The said tract of land thus limited and bounded containing 39,800 acres of land, more or less, in superficies.

The parish of Ste. Theodosie.

Detached from St. François Xavier de Verchères.

Proclamation of the 24th July, 1878.

A certain territory described and bounded as follows : towards the south-east, by the parish of Saint Marc ; towards the north-west, by the depth line (*trait quarré*) between the second concession or " Terre-Noire ", and the third concession or " Petite Côte " ; towards the north-east, partly by the parish of Saint Antoine, and partly by the parish of Contrecœur ; and towards the south-west, by the numbers 367, 369, 416, 666 and 667, of the

la paroisse de Saint Marc ; et courant de là, suivant la limite sud-ouest de la paroisse de St. Antoine, l'espace de quatre-vingt-quatre arpents environ, puis, dans la même direction, environ vingt-quatre arpents le long de la limite sud-ouest de la paroisse de Contrecœur, jusqu'au trait-quarré qui sépare la troisième concession ou " Petite Côte " de la seconde ou " Terre Noire ", dans la paroisse de Verchères ; de là, suivant le dit trait-quarré vers le sud-ouest, dans toutes ses irrégularités, sur une distance en ligne droite d'environ soixante-douze arpents et demi, jusqu'à la ligne qui divise la terre de Hubert Larose, (No 366 du cadastre) et la terre de Madame Casgrain, (No. 367), dans la troisième concession ou " Petite Côte " ; de là, suivant cette dite ligne vers le sud-est, environ quatorze arpents, puis dans le prolongement de cette même ligne entre la terre de Dame veuve Joseph Bouvier, (No. 410), et la terre de la dite Madame Casgrain, jusqu'au trait-quarré entre la troisième et la quatrième concession ; de là, vers le sud-ouest, en suivant le dit trait-quarré, environ neuf arpents et demi, jusqu'à la ligne de division entre la terre de David Labonté, (No. 369) et Bénoni Vigeau, (No 414) ; de là, vers le sud-est, passant entre la dite terre du dit David Labonté et celle du dit Bénoni Vigeau, environ sept arpents ; de là, vers le sud-ouest, en suivant le trait-quarré, environ quatre arpents, jusqu'à la ligne divisant la terre de Madame veuve Joseph Bouvier (No 415) de celle de Denis Girard, (No 416) ; de là, vers le sud-est, le long de la ligne de division entre les deux terres ci-dessus mentionnées en dernier lieu, et son prolongement sur un espace d'environ vingt-neuf arpents et demi ; de là, suivant le prolongement de la même ligne droite entre la terre d'Elie Chagnon (No 670) et la terre de Théophile Jodoin (No 666), environ vingt-cinq arpents ; de là, et toujours dans la même direction, entre la terre de Nazaire Fontaine, (No 668) et la terre de Nazaire Guertin, (No 667), sur environ trente et un arpents et demi, jusqu'à la limite nord-ouest de la paroisse de Saint-Marc ; de là, en suivant cette dite limite nord-ouest vers le sud-est, l'espace d'environ quatre-vingt-neuf arpents, jusqu'au point de départ.

La paroisse de St-Marc de Cournoyer

Proclamation du 10 juillet, 1885.

La paroisse devra comprendre une étendue

cadastre of the parish of Verchères. Beginning at the north angle of the parish of Saint Marc ; and thence, following the south-west limit of the parish of Saint Antoine, the distance of about eighty-four arpents, then, in the same direction, about twenty-four arpents along the south-west limit of the parish of Contrecœur, to the depth line, (*trait-quarré*), which separates the third concession or " Petite Côte ", from the second or " Terre-Noire," in the parish of Verchères ; thence, following the said *trait-quarré* towards the south-west, in all its irregularities, for a distance of about seventy-two arpents and a half in a straight line, to the line which divides the land of Hubert Larose (No. 366 of the cadastre) and the land of Madame Casgrain, (No. 367), in the third concession or " Petite Côte " ; thence, following the said line towards the south-east, about fourteen arpents, then in the prolongation of the same line, between the land of Dame veuve Joseph Bouvier, (No. 410), and the land of the said Madame Casgrain, to the depth line (*trait-quarré*) between the third and fourth concessions ; thence, towards the south-west, following the said *trait-quarré*, about nine arpents and a half, to a line of division between the land of David Labonté (No. 369) and Bénoni Vigeau, (No. 414) ; thence, towards the south-east, passing between the said land of the said David Labonté, and that of the said Bénoni Vigeau, about seven arpents ; thence, towards the south-west, following the *trait-quarré*, about four arpents, to the line dividing the land of Madame veuve Joseph Bouvier (No. 415) from that of Denis Girard, (No. 416) ; thence, towards the south-east, along the line of division between the two lands herein last above mentioned, and its prolongation for a distance of about twenty-nine arpents and a half ; thence, following the prolongation of the said straight line, between the land of Elie Chagnon, (No. 670) and the land of Théophile Jodoin (No. 666), about twenty-five arpents ; thence, and still in the same direction, between the land of Nazaire Fontaine (No. 668) and the land of Nazaire Guertin (No. 667), for about thirty-one arpents and a half, to the north-west limit of the parish of Saint Marc ; thence, following the said north-west limit towards the south-east, the distance of about eighty-nine arpents, to the point of departure.

The parish of St. Marc de Cournoyer.

Proclamation of the 10 June, 1885

The parish to comprise and extent of terri-

de territoire bornée comme suit, savoir : d'un côté, au sud-ouest, par une ligne d'à peu près une lieue et trois quarts, formant la séparation entre la dite seigneurie de Belœil; de l'autre côté, au nord-est, par une autre ligne de plus d'une lieue, joignant la paroisse de Saint-Antoine ; en devant, par une ligne d'une lieue et trois quarts faisant le front de la seigneurie de Cournoyer, sur la rivière Richelieu ; et en arrière, bornée par les différents fiefs qui composent la paroisse de Verchères.

PROCLAMATION DU 18 JUIN 1845.

Annexion :

Détachée de Belœil.

Proclamation du 10 septembre, 1860.

Une étendue de territoire de forme irrégulière d'environ 5 milles de profondeur, sur une largeur d'un mille bornée comme suit, savoir : au nord-ouest, par le fief St-Blain ; au sud-ouest et au sud-est, par une ligne partant de l'angle sud du fief St-Blain, et suivant la ligne qui sépare la partie des 7e, 8e et 9e concessions appartenant à la paroisse de Ste-Julie, de celle appartenant à la paroisse St-Mathieu de Belœil, jusqu'à son intersection avec le cordon de la 6e et 7e concessions ; suivant de là, vers l'est, le dit cordon, jusqu'à la ligne sud-ouest du terrain de madame de Montenach, sur la 6e concession, passe par la dite ligne et par la ligne sud-ouest de la terre de Calixte Préfontaine, dans la 5e concession, jusqu'à son intersection avec le cordon des 4e et 5e concessions ; suivant de là, vers l'est, le dit cordon, jusqu'à la ligne sud-ouest de la partie de la terre de Toussaint Hamel, qui, dans la 4e concession, appartient à Augustin Pigeon, fils, et suivant la dite ligne, coupe la dite terre dans la ligne de séparation des deux dites parties jusqu'à la ligne nord-est de la dite terre qu'elle suit jusqu'au cordon qui sépare les terres du 1er et du 2e ruisseau ; de là, vers l'est, suit le dit cordon jusqu'à la terre de Joseph Trefflé Hébert, dont elle suit la ligne sud-ouest jusqu'au cordon qui sépare la dite terre et le domaine, des terres de la rivière Richelieu ; et de là, vers l'est, suit le dit cordon jusqu'à son intersection avec la ligne sud-ouest du fief Cournoyer; et au nord-ouest par la ligne sud-ouest du dit fief Cournoyer, lequel d'après les décrets des 2 et 10 juillet, 1835, fait la ligne de séparation entre les paroisses de St-Mathieu de Belœil et de Saint-Marc.

tory bounded as follows, to wit : on one side, to the south-west, by a line of about one league and three fourths, making the separation of the said seigniory from Belœil ; on the other side, to the north-east, by another line of more than one league, joining the parish of St. Antoine; in front, by a line of one league three fourths making the front of the said seigniory of Cournoyer, on the River Richelieu ; and in the rear, bounded by the different fiefs which compose the parish of Verchères.

PROCLAMATION OF THE 18TH JUNE 1845.

Annexation :

Detached from Belœil.

Proclamation of the 10th September, 1860.

An extent of territory of irregular from of about 5 miles in depth by 1 mile in breadth, bounded as follows, to wit : on the north-west, by the fief St. Blain ; on the south-west and south-east, by a line drawn from the southerly angle of the fief St. Blain, and following the line which separates part of the 7th, 8th and 9th concessions, belonging to the parish of St. Julie, from that belonging to the parish of St. Mathieu de Belœil, to its intersection with the limit line (Cordon) of the 6th and 7th concessions ; thence, following the said east outline, eastwardly to the south-westerly line of the land of Madame de Montenach, in the 6th concession, passing along the said line and along the south-westerly line of the land of Calixte Préfontaine, in the 5th concession, to its intersection with the limit line (Cordon) of the 4th and 5th concessions ; thence, following the said limit line, eastwardly, to the south-west line of that part of the land of Toussaint Hamel, which, in the 4th concession belongs to Augustin Pigeon, junior, and following the said line, cuts the said land in the line of separation between the two aforesaid parts, as far as the north-eastern line of the said land which it follows as far as the limit line (Cordon), which separates the lands of the 1st and 2nd streams (ruisseaux), thence, eastwardly, following the said limit line, as far as the land of Joseph Trefflé Hébert, the south-west line whereof it follows, as far as the limit line (Cordon) which separates the said land and the domain, from the lands of the River Richelieu ; and thence, eastwardly, following the said limit line to its intersection with the south-west line of the fief Cournoyer and on the north-west, by the south-west line of the said fief Cournoyer, which line by the Canonical Decrees of the 2nd

La paroisse de St. Basile le Grand.

Détachée de Chambly.

Proclamation du 15 juin, 1871.

Toute cette étendue de territoire d'environ 1½ lieue de front sur environ 1½ lieue de profondeur, communément appelée la seigneurie ou fief Jacob et Pointe de Chemise dans la seigneurie de Chambly, et bornée ; 1o au sud-est, par la rivière Richelieu ; 2o au nord-est et au nord-ouest, partie par la seigneurie de Montarville et partie par celle de Belœil 3o à l'ouest, par cette partie de la seigneurie de Chambly dont M. Yule est le seigneur.

Explications de la frontière sud-ouest par 37 *V. c.* 19.

Les limites de la paroisse de St. Basile le Grand sont, par cet acte, déclarées être et avoir toujours été au sud-ouest, comme suit : depuis la rivière Richelieu courant vers le nord-ouest, jusqu'au chemin appelé "Chemin du rang des quarante," la limite de la dite paroisse est la ligne seigneuriale divisant la seigneurie Jacob de la seigneurie de Chambly, appartenant au nommé Yule ; au dit Chemin du rang des quarante, elle fait un angle en suivant le chemin du rang des quarante, vers l'est, une distance d'environ six arpents, et de là elle fait un autre angle et se dirige de nouveau vers le nord-ouest, le long de la terre de Jérémie Hébert, qui se trouve en cet endroit former la limite de la dite paroisse, les trois terres des dit Jérémie Hébert, Pierre Huet dit Dulude et Moïse Grisé se trouvent ainsi exclues de la dite paroisse de St-Basile le Grand, et continuer à former partie de la paroisse de St-Joseph de Chambly.

Municipalite de Vercheres.

ÉTANT

La paroisse de Saint-Francois-Xavier.

Décret du 28 novembre, 1832.

Composée de parties des fiefs ou seigneuries de Verchères, Bellevue, Cabana et St-

and 10th July, in the year 1835, forms the line of separation between the parishes of St. Mathieu de Belœil and St. Marc.

The parish of St. Basile le Grand.

Detached from Chambly,

Proclamation of the 15th June, 1871.

All that extent of territory of about 1½ league in front by about 1½ league in depth, commonly called the seigniory or fief Jacob and Pointe de Chemise in the seigniory of Chambly, and bounded : 1o on the south-east,by the river Richelieu ; 2o on the north-east and on the north-west, partly by the seigniory of Montarville and partly that of Belœil ; 3o on the west, by that part of the seigniory of Chambly of which Mr Yule is the seignior.

Explication of the south-west frontier by 37 *V. c.* 19.

The limits of the parish of St. Basile le Grand, are declared by this act to be and always to have been, to the south-west, as follows : from the river Richelieu running towards the north-west, as far as the road called "Chemin du rang des quarante," the limits of the said parish are the seigniorial line,dividing the Jacob seigniory from the seigniory of Chambly, belonging to one Yule ; at the said road "du rang des quarante" it shall form an angle by following the road "du rang des quarante," towards the east, for a distance of about six arpents, and thence it forms another angle, and runs again towards the north-west lenghwise with the land of he said Jérémie Hébert, which, in this place, forms the limits of the said parish, the three properties of the said Jérémie Hébert, Pierre Huet dit Dulude and Moïse Grisé shall thus be excluded from the said parish of St. Basile le Grand, and continue to form part of the parish of St. Joseph de Chambly.

Municipality of Vercheres

BEING

The parish of Saint-Francois-Xavier.

Decree of the 28th November, 1832.

Formed of parts of the fiefs or seigniories of Verchères, Bellevue, Cabana and St. Blain

Blain ou Marigo, comprenant une étendue de territoire d'environ 6 milles de front sur environ 6 milles de profondeur, bornée vers le nord-est, à la paroisse de La Ste-Trinité de Contrecœur ; vers le sud est, à la paroisse de St-Marc de Cournoyer ; vers le sud-ouest, à la paroisse de Sainte Anne de Varennes ; vers le nord-ouest, au fleuve St-Laurent. Cette paroisse, comprend de plus l'Ile Marie, ainsi que les autre îles et islets situés dans le fleuve Saint Laurent, vis-à-vis la seigneurie susdite.

PROCLAMATION DU 18 JUIN 1845.

MOINS : *Cette partie comprise dans Ste-Théodosie, par proclamation du 24 juillet*, 1878.

Voir : 28 V. c. 10 pour l'Ile Beauregard et autres îles comprises dans Verchères.

Municipalité de Varennes.

ÉTANT

La paroisse de Sainte Anne.

Décret du 1er mars, 1832.

Composée des fiefs ou seigneuries de Varennes, cap Saint Michel, la Guillandière et des concessions de l'augmentation de la seigneurie de Belœil, comprend une étendue de territoire d'environ 5 milles de front sur 9 milles de profondeur, bornée vers le nord-est, au fief Saint Blain ; vers le sud-est, partie à la ligne de séparation entre le fief de la Guillandière et la seigneurie de Belœil, et partie à la ligne qui sépare la 3e concession du Grand Côteau de la 4e, les dites concessions faisant partie de la dite seigneurie de Belœil ; vers le sud-ouest, partie à la seigneurie de Boucherville, et partie à celle de Montarville ; vers le nord-ouest, au fleuve St-Laurent ; comprenant l'Ile à l'Aigle et l'Ile Sainte-Thérèse situées dans le dit fleuve St-Laurent, vis-à-vis les fiefs ou seigneuries qui appartiennent en entier à la dite paroisse.

PROCLAMATION DU 18 JUIN 1845

MOINS : *Les limites du village de Varennes, par proclamation du 8 juin*, 1848.

MOINS : *Cette partie comprise dans Sainte Julie, par proclamation du 6 mai* 1851.

MOINS : *Les Iles à l'Aigle, au Cerfeuil et au Bois Blanc avec les îlets y adjacents, annexés à Repentigny par 45 V. c. 44.*

or Marigo, comprises an extent of territory of about 6 miles in front by about 6 miles in depth, bounded towards the north-east, by the parish of La Ste. Trinité de Contrecœur ; towards the south-east, by the parish of St. Marc de Cournoyer ; towards the south-west, by the parish of Ste. Anne de Varennes ; towards the north-west, by the river St. Lawrence. This parish comprises also the Isle Marie together with the iles and islets situate in the river St. Lawrence, opposite the aforesaid seigniory.

PROCLAMATION OF THE 18TH JUNE 1845.

MINUS : *That part comprised in Ste. Théodosie, by proclamation of the 24th July*, 1878.

Vide : 28 V. c. 10 for Island Beauregard and other islands, comprise in Verchères.

Municipality of Varennes.

BEING

The parish of St. Anne.

Decree of the 1st March, 1832.

Formed of the fiefs or seigniories of Varennes, cap St- Michel, la Guillandière and the concessions of the augmentation of the seigniory of Belœil, comprises an extent of territory of about 5 miles in front by 9 miles in depth ; bounded on the north-east, by the fief St. Blain ; towards the south-east, partly by the line of separation between the fief of la Guillandière and the seigniory of Belœil, and partly by the line which separates the 3rd concession of Grand Côteau from the 4th, the said concession forming part of the said seigniory of Belœil ; towards the south-west, partly by the seigniory of Boucherville, and partly by that of Montarville ; towards the north-west, by the river St. Lawrence ; comprising the Ile à l'Aigle and the Isle Ste. Thérèse situate in the said river St. Lawrence, opposite the fiefs or seigniories entirely belonging to the said parish.

PROCLAMATION OF THE 18TH JUNE 1845.

MINUS : *The limits of the village of Varennes, by proclamation of the 8th June*, 1848.

MINUS : *That part comprised in Ste. Julie, by proclamation of the 6th May*, 1851.

MINUS : *The Iles à l'Aigle, au Cerfeuil and au Bois Blanc together with the adjoining Islets, annexed to Repentigny, by 45 V. c. 44.*

La paroisse de St. Hubert,

Détachée de Longueuil.

Bornée comme suit : au sud-ouest, par le chemin de la grande ligne et par la partie du chemin de la côte Noire en gagnant le nord-ouest, jusqu'à la ligne séparant la terre de Louis Lamarre, fils d'Alexis, d'avec celle de Michel Lamarre, fils de Louis ; au sud-est, par la paroisse de St. Joseph de Chambly ; au nord-est, par la paroisse de St. Bruno et par une partie de la paroisse de Boucherville, jusqu'au trait-quarré séparant la terre de François Tremblay d'avec celle de Luc Dubuc; au nord-ouest, par le dit trait-quarré et les trait-quarrés nord-ouest des autres terres du 5e rang du fief Tremblay, ayant leurs fronts au chemin communément appelé chemin de la Savanne, par les trait-quarrés nord-ouest des terres d'Augustin Dubuc et la veuve et héritiers Antoine Vincent dans la baronnie de Longueuil, et par la ligne sud-ouest de la dite terre de la veuve et héritiers Antoine Vincent, depuis ce dernier trait-quarré jusqu'à la ligne séparant les terres de Louis Benoît, fils de Laurent et de Michel Délage, fils de Louis, au nord-est du chemin de péage de Longueuil à Chambly ; et de là, par la dite ligne jusqu'au dit chemin ; au sud-ouest du dit chemin, par la ligne séparant les terres d'Olivier Fournier et d'Antoine Brossard, fils de Benjamin ; de là, par le trait-quarré entre les terres du rang sud-ouest de ce dernier chemin et celles du rang de la côte Noire, jusqu'à la ligne séparant les terres du dit Louis Lamarre, fils d'Alexis, et du dit Michel Lamarre, fils de Louis ; et de là, par la dite ligne jusqu'au susdit chemin de la côte Noire.

23 V. C. 79 SANCTIONNE LE 19 MAI 1860

Annexion :

Détachée de Boucherville.

Proclamation du 15 juin, 1877.

Tout le territoire formé des Nos. 223, 224, 225, 226, 227, 228, 229, 230, 231 et 232, tels que décrits au plan et livre de renvoi officiels du cadastre de la dite paroisse de Sainte-Famille de Boucherville ; le dit territoire borné vers le nord-ouest, par le chemin du 5e rang, depuis la ligne qui sépare les numéros 221 et 223, jusqu'à la ligne paroissiale de Saint-Hubert ; de là, allant vers le sud-est, en suivant la ligne paroissiale, jusqu'au chemin des étangs ; de là, allant vers le nord-est, en sui-

The parish of St. Hubert.

Detached from Longueuil.

Bounded as follows : on the south-west, by the Grand Line Road and by that part of the Côte Noire Road extending to the north-west, as far as the line separating the property of Louis Lamarre, son of Alexis, from that of Michel Lamarre, son of Louis : on the south-east, by the parish of St. Joseph de Chambly; on the north-east, by the parish of St. Bruno and by a part of the parish of Boucherville, as far as the trait-quarré separating the property of François Tremblay from that of Luc Dubuc ; on the north-west, by the said trait-quarré and the north-west traits-quarrés of the other lands in the 5th range of the fief Tremblay, which front on the road generally known as the Savanne Road, by the north-west traits-quarrés of the lands of Augustin Dubuc and of the widow and heirs of Antoine Vincent, in the Barony of Longueuil, and by the south-west line of the said land of the widow and heirs of Antoine Vencent, from the said last trait-quarré, to the line separating the property of Louis Benoît, son of Laurent, and of Michel Delage, son of Louis, on the north-east side of the Longueuil and Chambly Turnpike road ; and thence, following the said line, to the said road ; on the south-west side of the said road, by the line separating the lands of Olivier Fournier and André Brossard, son of Benjamin ; thence, by the trait-quarré between the lands in the range south-west of the last mentioned road and those in the range of the Côte Noire, as far as the line separating the lands of the said Louis Lamarre, son of Alexis, and of the said Michel Lamarre, son of Louis ; and thence, by the said line to the Côte Noire road.

23 V. C. 79 ASSENTED TO THE 19TH MAY 1860.

Annexation :

Detached from Boucherville.

Proclamation of the 15th June, 1877.

That territory composed of lots numbers 223, 224, 225, 226, 227, 228, 229, 230, 231 and 232 as numbered on the official plan and book of reference of the cadastre of the said parish of Ste. Famille de Boucherville, the said territory being bounded towards the north-west, by the road of the 5th range from the line, which separates the numbers 221 and 223, to the parochial line of St. Hubert ; thence, going towards the south-east, following the parochial line, to the road Des Etangs ;

vant le chemin des étangs, jusqu'au chemin Des Quarante ; et de là, allant vers le nord-ouest, en suivant le chemin Des Quarante, jusqu'au chemin du 6e rang ; de là, allant vers le nord-est, en suivant le chemin du 6e rang, jusqu'à la ligne qui sépare les numéros 221 et 223 ; et de là, allant vers le nord-ouest, en suivant la dite ligne qui sépare les dits numéros 221 et 223, jusqu'au point de départ.

Annexion :

Détachée de Longueuil.

Proclamation du 23 février, 1881.

Les numéros deux cent treize, deux cent quatorze, deux cent quinze, deux cent seize, deux cent dix-sept, deux cent dix-huit, deux cent dix-neuf, deux cent vingt, deux cent vingt et un, deux cent vingt-deux, deux cent vingt-trois, deux cent vingt-quatre ; le dit territoire étant borné au front ou vers l'ouest, par le chemin Côte Noire, et mesurant en largeur environ vingt-deux arpents ; en arrière ou vers l'est, par les terres de la concession du chemin Chambly, dans la paroisse de Saint-Hubert, et ayant à peu près la même largeur ici ; d'un côté vers le nord, par la ferme portant le numéro 212, du cadastre de Longueuil, et mesurant environ 29 arpents, une perche et quart : et de l'autre côté ou vers le sud, par la terre portant le No. 157 du cadastre de la paroisse de St. Hubert, et mesurant environ trente arpents, six perches et quart, formant en superficie environ six cent cinquante-sept arpents et quart.

MOINS : *Cette partie annexée à St. Joseph de Chambly, par proclamation du 15 décembre, 1880.*

Le Village du Bassin de Chambly.

Détaché de Chambly.

Proclamation du 19 avril, 1855.

Sera borné et limité comme suit : au sud-est, par le ruisseau communément appelé le Ruisseau du Fort ; vers le sud-ouest, partie par la ligne qui sépare la terre du Gouvernement des terres des héritiers de David Darche, Antoine Darche, Augustin Darche, Noël Darche et Thomas Lacroix, partie par une

thence, going towards the north-east, following the road Des Etangs to the road des Quarante ; and thence, going towards the north-west, following the road des Quarante, to the road of the 6th range ; thence, going towards the north-east, following the road of the 6th range, to the line which separates the numbers 221 and 223 ; and thence, going towards the north-west, following the said line separating the said numbers 221 and 223, to the point of departure.

Annexation :

Detached from Longueuil.

Proclamation of the 23rd February, 1881.

Numbers two hundred and thirteen, two hundred and fourteen, two hundred and fifteen, two hundred and sixteen, two hundred and seventeen, two hundred and eighteen, two hundred and nineteen, two hundred and twenty, two hundred and twenty-one, two hundred and twenty-two, two hundred and twenty-three, two hundred and twenty-four ; the said territory being bounded in front or towards the west, by the road of Côte Noire, and being by measurement about twenty-two arpents in breadth ; in rear or towards the east, by the lands of the concession of the Chambly road (*Chemin Chambly*), in the parish of St. Hubert, and being about the same breadth here ; on one side towards the north, by the farm bearing the number 212, of the cadastre of Longueuil, and measuring about twenty-nine arpents, one perch and a quarter ; and on the other side or towards the south, by the land bearing the number 157, of the cadastre of the parish of St. Hubert, and measuring about thirty arpents six perches and a quarter, forming a superficies of about six hundred and fifty-seven arpents and a quarter.

MINUS : *That part annexed to St. Joseph de Chambly, by proclamation of the 15th December, 1880.*

The village of Chambly Basin.

Detached from Chambly.

Proclamation of the 19th April, 1855.

Shall be bounded and limited as follows : to the south-east, by the stream commonly called the " Ruisseau du Fort " ; towards the south-west, partly by the line which separates the Government land from the lands of heirs David Darche, Antoine Darche, Augustin Darche, Noël Darche and Thomas Lacroix,

ligne tirée de l'est à l'ouest à environ 18 arpents du dit Bassin de Chambly, depuis la terre du dit Thos. Lacroix, jusqu'à la propriété de Pierre Cognac traversant les terres des héritiers Isaiah Bunker, C. B. DeGrosbois, les héritiers de feu le Capt. Michel Lamoureux, Joseph F. Allard, Joseph Alfred Porlier, Antoine Loiselle, Eusèbe H. Fréchette, Nicolas Purcell et Joseph S. Scheffer, et enfin partie par la ligne de séparation entre la terre du dit Pierre Cognac et celle du dit Eusèbe H. Fréchette ; à l'ouest, partie par la ligne est du chemin de la Reine, traversant la terre du dit Eusèbe H. Fréchette et partie par la rive est de la petite rivière appelée la Rivière de Montréal ; au nord, partie par la ligne de séparation entre la terre de Joseph Gauthier et celle d'Edouard Loonan et partie par une ligne tirée de l'est à l'ouest à environ 10 arpents du chemin de la Reine le long du dit Bassin de Chambly, traversant une terre appartenant aux représentants de feu Honoré Demers, en remontant jusqu'au dit Bassin de Chambly ; vers l'est, par le dit Bassin de Chambly ou Rivière Richelieu, commençant sur les hauteurs nord-ouest du dit Bassin de Chambly ou Rivière Richelieu, au milieu du dit Ruisseau du Fort, montant le dit Ruisseau dans une direction sud-est, jusqu'à la ligne qui sert de limite ou borne sud-est du terrain du Gouvernement ; de là, en suivant la dite ligne sud-est, du dit terrain du Gouvernement et la ligne ci-dessus mentionnée, qui traversent les terres des dits Isaiah Bunker, C. B. DeGrosbois, des héritiers de feu capitaine Michel Lamoureux, Joseph F. Allard, Joseph Alfred Porlier, Antoine Loiselle, Eusèbe H. Fréchette, Nicolas Purcell et Joseph S. Scheffer, jusqu'à la ligne nord-est du dit chemin de la Reine, qui traversent la terre du dit Eusèbe H. Fréchette, 43 arpents, plus ou moins ; de là, en suivant le dit chemin de la Reine et la dite petite rivière appelée Rivière Montréal, allant dans une direction nord, jusqu'à la ligne qui sépare la terre du dit Joseph Gauthier de celle du dit Edourrd Loonan, 48 arpents, plus ou moins ; de là, en suivant la dite ligne qui divise les terres des dits Gauthier et Loonan, et la ligne tirée à travers une terre qui appartient aux dits représentants de feu Honoré Demers, dans une direction est, jusqu'au dit Bassin de Chambly ou Rivière Richelieu, 24 arpents, plus ou moins ; de là, allant dans une direction est et sud-est, en suivant les sinuosités du dit Bassin de Chambly ou Rivière Richelieu, 40 arpents, plus ou moins, jusqu'au point de départ.

partly by a line drawn from east to west at about 8 arpents from the said Chambly Basin, from the land of the said Thomas Lacroix, to the property of Pierre Cognac, crossing the lands of heirs Isaiah Bunker, C. B. DeGrosbois, the heirs of the late capt. Michel Lamoureux, Joseph F. Allard, Joseph Alf. Porlier, Antoine Loiselle, Eusèbe H. Fréchette, Nicolas Purcell and Joseph S. Scheffer and finally partly by the line of separation between the land of the said Pierre Cognac and that of the said Eusèbe H. Fréchette ; to the west, partly by the east line of the Queen's highway crossing the land of the said Eusèbe H. Fréchette and partly by the east bank of the little river called Montreal River ; to the north, partly by the line of separation between the land of Joseph Gauthier and that of Edouard Loonan, and partly by a line drawn from east to west at about 10 arpents from the Queen's highway along the said Chambly Basin, crossing a land belonging to the representatives of the late Honoré Demers, up to the said Chambly Basin ; towards the east, by the said Chambly Basin or River Richelieu, beginning on the north-west bank of the said Chambly Basin or River Richelieu at the middle of the said Ruisseau du Fort, ascending the said stream towards the south-east as far as the line serving as the south-east limit or boundary of the Government land ; thence, along the said south-east line of the said Government land and the line above mentionned, crossing the lands of the said Isaiah Bunker, C. B. DeGrosbois, the heirs of the late Capt. Michel Lamoureux, Joseph F. Allard, Joseph Alfred Porlier, Antoine Loiselle, Eusèbe H. Fréchette, Nicolas Purcell and Joseph S. Scheffer, as far as the north-east line of the said Queen's highway, crossing the land of the said Eusèbe H. Fréchette, 43 arpents, more or less ; thence along the said Queen's highway and the said little river called Montreal River, towards the north, as far as the line which separates the land of the said Joseph Gauthier from that of the said Edouard Loonan, 48 arpents, more or less ; thence along the line separating the lands of the said Gauthier and Loonan, and the line drawn across a land belonging to the said representatives of late Honoré Demers, towards the east, as far as the said Chambly Basin or River Richelieu, 24 arpents, more or less ; thence, running towards the east and south-east, following the sinuosities of the said Chambly Basin or River Richelieu, 40 arpents, more or less, to the place of beginning.

La paroisse de St. Cajetan d'Armagh.

45 V. C. 41 SANCTIONNE LE 27 MAI 1882.

1. Vers le nord : 1o. partie par la ligne qui sépare le quatrième d'avec le cinquième rang de la seigneurie Taschereau ; 2o. partie par la ligne qui sépare le canton d'Armagh de la paroisse de St. Raphaël ; 3o. partie, par la ligne qui sépare le cinquième rang nord-ouest d'avec le sixième rang nord-ouest du dit canton d'Armagh.

2. Vers l'est : 1o. par la ligne qui sépare le lot dix-neuvième d'avec le lot vingtième, dans les cinquième, quatrième, troisième, deuxième et premier rangs nord-ouest du canton d'Armagh ; 2o. par la ligne qui sépare le lot vingt-cinquième du vingt-sixième lots, des premier et second rangs sud-est du dit canton d'Armagh.

3. Vers le sud : 1o. partie par la Rivière-du-Sud qui sépare le premier rang nord-ouest du premier rang sud-est, depuis le lot No. vingt, jusqu'au lot No, vingt-six : 2o. partie par la ligne qui sépare le canton de Montminy, du dit canton d'Armagh, depuis le lot 26 inclusivement jusqu'à la rencontre de la ligne de séparation entre le premier rang de Mailloux et le canton d'Armagh ; 3o. partie par la ligne qui sépare le premier rang du canton de Mailloux du dit canton d'Armagh ; 4o. partie par la ligne qui sépare le canton de Buckland de la seigneurie Taschereau jusqu'à la ligne qui sépare le lot No. 962, dans le onzième rang de la dite seigneurie Taschereau ; 5o. partie par la ligne qui sépare le huitième rang du neuvième de la seigneurie Taschereau, depuis le lot No. 856 exclusivement.

4. Vers l'ouest ; 1o. partie par la ligne qui sépare le canton de Buckland du dit canton d'Armagh, dans une certaine portion du lot No. 23 du rang est de la branche nord-ouest ; 2o. par les lignes qui séparent le lot No. 963 du lot No. 962 du onzième rang, le lot No. 883 du lot No. 884 du dixième rang, le lot No 856 du lot No. 855 dans le neuvième rang de la dite seigneurie Taschereau ; 3o. par les lignes qui séparent le lot 694 du lot 695, dans le huitième rang ; le lot 633 du lot 632 dans le septième rang, le lot 338 du lot 339, dans le sixième rang, et enfin le lot 270 du lot 269, dans le cinquième rang de la dite seigneurie Taschereau.

54 V. C. 54 SANCTIONNE LE 30 DECEMBRE 1890.

La dite paroisse de Saint-Cajetan d'Armagh

The parish of St. Cajetan d'Armagh.

45 V. C. 41 ASSENTED TO THE 27TH MAY 1882.

1. Towards the north : 1st. partly by the line dividing the fourth from the fifth range of the seigniory of Taschereau ; 2nd. partly by the line dividing the township of Armagh from the parish of St. Raphaël ; and 3rd, partly by the line dividing the fifth north-west range from the sixth north-west range of the said township of Armagh.

2. Towards the east : 1st, by the line dividing the nineteenth from the twentieth lot in the fifth, fourth, third, second and first north-west ranges of the township of Armagh ; 2nd, by the line which divides the twenty-fifth from the twenty-sixth lot of the first and second south-east ranges of the said township of Armagh.

3. Towards the south : 1st, partly by the *Rivière-du-Sud* which divides the first north-west range, from the first south-east range from lot No. twenty to lot No. twenty-six ; 2nd, partly by the line which divides the township of Montminy from the said township of Armagh, from lot No. 26 inclusively, to the intersection of the division lines between the first range of Mailloux and the township of Armagh ; 3rd, by the line dividing the first range of the township of Mailloux from the said township of Armagh ; 4th, by the line dividing the township of Buckland from the seigniory of Taschereau, to the line dividing lot No. 963 from lot No. 962 in the eleventh range of the said seigniory of Taschereau ; 5th, partly by the line dividing the eighth from the ninth range of the seigniory of Taschereau, from lot No. 856 exclusively.

4. Towards the west : 1st, partly by the line dividing the township of Buckland from the said township of Armagh, in a certain portion of lot No. 23 of the range east of the north-west branch ; 2nd, partly by the lines dividing lot No. 963 from lot No. 962 of the eleventh range, lot No. 883 from lot 884 of the tenth range, lot No. 856 from lot No. 855 in the ninth range of the said seigniory of Taschereau ; 3rd, partly by the lines dividing lot No. 694 from lot No. 695 in the eighth range, lot No. 633 from lot No. 632 in the seventh range, lot No. 338 from lot 339 in the sixth range, and finally lot No. 270 from lot No. 269 in the fifth range of the said seigniory of Taschereau.

54 V. C. 54 ASSENTED TO THE 30TH DECEMBER 1890

The parish of St. Cajetan d'Armagh is de-

est déclarée avoir été, depuis le 27 mai, 1882, et continuera à être à l'avenir une municipalité locale distincte de paroisse, avec tous les droits et obligations inhérents.

La présente loi n'affectera pas les causes pendantes.

Canton d'Armagh :

Proclamation du 18 juillet, 1799.

Borné en front, au nord-ouest, par l'arrière ligne des seigneuries de l'Epinay, Bellechasse et St. Vallier ; au nord-est, partie par la ligne seigneuriale sud-ouest de la seigneurie de l'Epinay et par les terres non-concédées de la Couronne ; au sud-ouest, par la ligne seigneuriale nord-est des seigneuries de St. Vallier et St. Gervais ; et en arrière, par des terres non-concédées. Commençant à un piquet planté sur la ligne seigneuriale sud-est de la dite seigneurie de l'Epinay, à une distance de 230 chaînes, dans une direction sud, 58 degrés 30 minutes ouest, magnétiquement, d'un piquet ci-devant érigé comme étant le coin est de la dite seigneurie de l'Epinay, et courant depuis le point de départ, le long de la ligne seigneuriale sud-est de la seigneurie de l'Epinay, sud, 58 degrés 30 minutes ouest, 215 chaînes, jusqu'à un poteau ci-devant érigé comme étant le coin sud de la dite seigneurie de l'Epinay : de là, partie le long de la ligne seigneuriale sud-ouest de la seigneurie de l'Epinay susdite, nord, 31 degrés 30 minutes ouest, jusqu'à un poteau ci-devant érigé comme étant le coin est de la seigneurie de Bellechasse, 276 chaînes ; de là, le long de la ligne seigneuriale sud-est de la dite seigneurie de Bellechasse, sud, 60 degrés 30 minutes ouest, 286 chaînes, jusqu'au coin sud d'icelle ; de là, sud, 31 degrés 30 minutes est, partie le long des bornes nord-est de la seigneurie de St. Vallier, 375 chaînes, jusqu'à un poteau ci-devant érigé comme étant le coin est de la seigneurie de St. Vallier ; de là, sud, 58 degrés 30 minutes ouest, partie le long des bornes sud-est de la seigneurie en dernier lieu mentionnée, 344 chaînes ; de là, sud, 31 degrés 30 minutes est, 620 chaînes, 12 chaînons, jusqu'à un poteau érigé comme étant le coin sud de la susdite étendue de terre ; de là, nord, 58 degrés 30 minutes est, 845 chaînes, jusqu'au coin est de la susdite étendue de terre ; de là, nord, 31 degrés 30 minutes ouest, 706 chaînes, jusqu'au point de départ.

Erigé par résolution du Conseil du comté de Bellechasse, le 3 juillet, 1890.

MOINS : *Cette partie connue sous le nom de "les*

cleared to have been, since the 27th May, 1882, and shall continue to be a separate parish municipality, with all its inherent rights and obligations.

The present act shall not affect pending cases hereafter.

Township of Armagh :

Proclamation of the 18th July, 1799.

Bounded in front, on the north-west, by the rear lines of the seigniories of l'Epinay, Bellechasse and Saint Vallier ; on the north-east in part by the south-westerly boundary line of the seigniory of l'Epinay and by ungranted Crown lands ; on the south-west, by the north-easterly boundary lines of the seigniories of Saint Vallier and Saint Gervais ; and in the rear, by ungranted lands. Beginning at a picket standing on the south-easterly boundary line of the said seigniory of l'Epinay, at the distance of 230 chains, on a course south, 58 degrees and 30 minutes west, by the needle, from a picket heretofore erected for the easterly corner of the said seigniory of l'Epinay, and running from the said place of beginning, along part of the said south-easterly boundary line of the seigniory of L'Epinay, south, 58 degrees 30 minutes west, 215 chains, to a post heretofore erected for the southerly corner of the said seigniory of L'Epinay ; thence, along part of the south-westerly boundary line of the seigniory of L'Epinay aforesaid, north, 31 degrees 30 minutes west, to a post heretofore erected for the easterly corner of the seigniory of Bellechasse, 276 chains ; thence, along the south-easterly boundary line of the said seigniory of Bellechasse, south, 60 degrees 30 minutes west, 286 chains, to the southerly corner thereof ; thence, south, 31 degrees 30 minutes east, along part of the north-easterly bounds of the seigniory of St. Vallier, 375 chains, to a post heretofore erected for the easterly corner of the said seigniory of St. Vallier ; thence, south, 58 degrees 30 minutes west, along part of the south-easterly bounds of the last mentioned seigniory, 344 chains ; thence, south, 31 degrees 30 minutes east, 620 chains, 12 links, to a post erected for the southerly corner of the aforesaid tract of land ; thence, north, 58 degrees 30 minutes east, 845 chains, to the easterly corner of the aforesaid tract of land ; thence, north, 31 degrees 30 minutes west, 706 chains, to the place of beginning.

Erected by resolution of the County Council of Bellechasse the 3rd July, 1860.

MINUS : *That part known as "Les Prairies"*

prairies" comprises dans St. Francois, Co. Montmagny, par 22 V. c. 11.

MOINS : *Cette partie nord-est du canton d'Armagh qui s'étend depuis le lot numéro un, jusqu'au lot No. 30 inclusivement, dans le premier rang au nord-ouest de la Rivière-du-Sud, et dans les 2e et 1er rangs au sud-est de la dite Rivière-du-Sud, annexée au canton de Montminy, par 39 V. c. 43. Sanctionné le 24 décembre, 1875.*

MOINS : *Cette partie comprise dans St. Nérée, par proclamation du 29 mars, 1887.*

MOINS : *Cette partie annexée à St. Philémon par Ordre en Conseil du 12 décembre, 1892.*

St. Bruno de Montarville.

Proclamation du 9 octobre 1846.

Une certaine étendue de territoire comprise dans la concession du roi de France, du dix-sept octobre dans l'année de Notre-Seigneur mil sept cent dix, maintenant connue et désignée comme la seigneurie de Montarville, savoir : d'une lieue et trente arpents de front sur une lieue et demie de profondeur, bornée d'un côté, au nord-ouest, par la seigneurie de Boucherville ; de l'autre côté, au sud-est, par la seigneurie de Chambly ; au nord-est, partie par Varennes, et partie par la seigneurie de Belœil et son augmentation ; et au sud-ouest, partie par la baronnie de Longueuil, et partie par le fief Tremblay.

PROCLAMATION DU 18 JUIN 1845.

Annexion :

Détachée de Chambly et de Longueuil.

Proclamation du 2 avril, 1853.

Les parties de la paroisse de Saint-Joseph de Chambly, qui en seront démembrées et annexées à la paroisse de Saint-Bruno de Montarville, consisteront en le Rang des Trente, le Rang des Vingt-quatre et de la Pointe de Chemise, et la partie de la paroisse de Saint-Antoine de Longueuil, qui en sera démembrée et annexée à la dite paroisse de Saint-Bruno de Montarville, consistera en le rang du Canal.

MOINS : *Cette partie comprise dans St. Basile le Grand, par proclamation du 15 juin 1871, et par 37 V., c. 19.*

comprised in St. Francois, Co. Montmagny, by 22 V. c. 11.

MINUS : *That north-east part of the township of Armagh which extends from lot number one, to lot number 30, inclusively, in the 1st range to the north-west of the Rivière-du-Sud, and in the 2nd and 1st ranges to the south-east of the said Rivière-du-Sud, annexed to the township of Montminy, by 39 V. c. 43. Assented to the 24th December, 1875.*

MINUS : *That part comprised in St. Nérée, by proclamation of the 29th March, 1887.*

MINUS ; *That part annexed to St. Philémon, by Order in Council dated the 12th December, 1892.*

St. Bruno de Montarville.

Proclamation of the 9th October, 1846.

An extent of territory included in the concession from the King of France of the 17th October in the year of Our Lord 1719, now known and designated as the seigniory of Montarville, to wit : 1 league and 30 arpents in front by 1½ league in depth bounded on one side, to the north-west, by the seigniory of Boucherville ; on the other side, to the south-east, by the seigniory of Chambly on the north-east, partly by Varennes and partly by the seigniory of Belœil and its augmentation ; and on the south-west, partly by the barony of Longueuil and partly by the fief Tremblay.

PROCLAMATION OF THE 18TH JUNE 1845.

Annexation :

Detached from Chambly and Longueuil.

Proclamation of the 2nd April, 1853.

The parts of the parish of St. Joseph de Chambly to be dismembered therefrom and annexed to the parish of St. Bruno de Montarville shall consist of the Rang des Trente, the Rang des Vingt-quatre and of the Pointe de Chemise ; and the part of the parish of St. Antoine de Longueuil to be dismembered therefrom and annexed to the said parish of St. Bruno de Montarville, shall consist of the Rang du Canal.

MINUS : *That part comprised in St. Basile le Grand, by proclamation of the 15th June, 1871, and by 37 V., c. 19.*

La paroisse de Ste-Famille de Boucherville.

Edits et ordonnances 8 mars 1722.

BOUCHERVILLE :—L'étendue de la paroisse de Ste-Famille, située sur le dit fief, sera d'une lieue et un quart que contient de front le dit fief, à prendre du côté d'en bas, depuis Varennes, en remontant le long du fleuve, jusqu'au fief du Tremblay, ensemble des profondeurs de la dite seigneurie et des isles et islets situés au-devant du dit fief, depuis et comprise l'Isle Saint-Joseph, jusqu'à l'Isle Sainte-Marguerite dit Dufort, icelle non comprise, sans avoir égard aux représentations des habitants du dit fief du Tremblay et des nommés Dufort.

PROCLAMATION DU 18 JUIN 1845.

MOINS: *Les limites du village de Boucherville, par proclamation du 9 juin* 1856.

MOINS: *Cette partie annexée à Saint-Hubert par proclamation du* 15 *juin* 1877.

Le village de Chambly Canton.

Détaché de Chambly.

Proclamation du 26 octobre, 1848.

Sera borné :—au nord-ouest, par le ruisseau communément appelé le Ruisseau du Fort ; au sud-est, par la ligne de division entre la terre de John McCutcheon et les terres de Thomas Roane et les représentants de feu Laurent Dumaine ; au nord-est, par la Rivière Richelieu ; et au sud-ouest, par la ligne de borne nord-est de la propriété appartenant au Canal de Chambly et déterminée au Bureau des Travaux Publics.

Commençant sur la rive ouest de la dite rivière Richelieu, au milieu du dit Ruisseau du Fort, vers le sud-est et l'ouest remontant le dit Ruisseau jusqu'à la limite ou ligne de borne nord-est de la terre du dit Canal de Chambly ; de là, courant le long de la dite ligne nord-est de la terre du dit Canal de Chambly et vers le sud-est, 27 arpents, plus ou moins, jusqu'à la limite sud-est de la terre du dit John McCutcheon ; de là, courant vers le nord-est, suivant la dite ligne qui divise la dite terre en dernier lieu mentionnée, des terres du dit Thomas Roane et les représentants du dit Laurent Dumaine respectivement, 3 arpents, plus ou moins, jusqu'à la Rivière Richelieu ; de là, courant vers le nord-ouest, et suivant les sinuosités de la dite

The parish of Ste. Famille de Boucherville.

Edicts and ordinances 3rd March 1722.

BOUCHERVILLE :—The extent of the parish of "La Ste. Famille," situate in the above fief, shall be 1¼ league which the said fief contains in front, reckoned from Varennes, on the lower side, upwards along the river St. Lawrence, to the fief du Tremblay, with the depth of the said seigniory, and the islands and islets lying opposite the said fief, from and including Isle St. Joseph, to Isle Ste. Marguerite, otherwise called isle Dufort, the same not included, no regard being had to the representations of the inhabitants of the said fief du Tremblay and of the said Dufort.

PROCLAMATION OF THE 18TH JUNE 1845.

MINUS: *The limits of the village of Boucherville, by proclamation of the 9th June,* 1856.

MINUS: *That part annexed to St. Hubert, by proclamation of the* 15*th June* 1877.

The village of Chambly Canton,

Detached from Chambly.

Proclamation of the 26th October, 1848.

Shall be bounded on the north-west, by the Stream commonly called the "Ruisseau du Fort," on the south-east, by the division line between the land of J. McCutcheon and the lands of T. Roane and the representatives of the late Laurent Dumaine ; on the north-east, by the River Richelieu ; and on the south-west, by the north-east boundary line of the property pertaining to the Chambly Canal and vested in the Board of Public Works. Beginning on the western bank of the said River Richelieu in the middle of the said "Ruisseau du Fort," towards the south-east and west ascending the said Ruisseau, as far as the north-east limit or boundary line of the land of the said Chambly Canal ; thence, running along the said north-east line of the land of the said Chambly Canal, towards the south-east, 27 arpents, more or less, to the south-eastern limit of the land of the said John McCutcheon ; thence, running towards the north-east, following the said line which divides the said last mentioned land, from the lands of said Thomas Roane and the representatives of the said Laurent Dumaine respectively, three arpents, more or less, to the River Richelieu ; thence,

rivière Richelieu, jusqu'au point de départ ; renfermant les quais, jetées et îlets situés en front du dit village de Chambly Canton.

Le village de Boucherville.

Détachée de Boucherville.

Proclamation du 9 juin, 1856.

Borné et limité comme suit :—vers le nord-est, par le fleuve St. Laurent ; vers le sud-est, en arrière, par Charles Roy, l'honorable Pierre de Boucherville, Jean-Baptiste Thomas, Rémi Claude Weilbrenner, Louis De Léry, et encore le dit Weilbrenner ; vers le nord-est, par une partie de la terre de François Birtz ; vers le sud-ouest, par la route qui conduit à la savanne, depuis le fleuve St. Laurent, comprenant sur le côté nord-est, un arpent de front de la terre de François Birtz, jusqu'à la profondeur de 10 arpents et 3 perches ; et de là, suivant la ligne de division entre la terre du dit Birtz et celle de Charles Roy, à une profondeur de 5 arpents ; de là, continuant la dite ligne, sud, 32 degrés et 30 minutes ouest, 15 arpents et 9 perches, jusqu'au chemin ou route qui conduit à la savanne ; de là, suivant la dite ligne de division nord, 32 degrés ouest, 5 arpents et 3 perches, jusqu'au fleuve St. Laurent ; de là, suivant le cours du dit fleuve, vers le nord-est, 15 arpents et 9 perches, plus ou moins, jusqu'au point de départ, c'est-à-dire, à un arpent de front sur la terre du dit Birtz.

Municipalite de Chambly

ÉTANT

La paroisse de St Joseph.

Décret du 30 mai, 1833.

Composée de parties des seigneuries de Chambly, de Montarville et de la Baronnie de Longueuil, comprend une étendue de territoire d'environ quinze milles de front sur une profondeur moyenne d'environ 5 milles, borné vers l'est, à la rivière Richelieu ; vers le nord, à la paroisse de St. Mathieu de Belœil ; vers l'ouest, partie à la ligne qui sépare la 2de concession de la seigneurie de Montarville de la 3e, partie à la ligne qui

running towards the north-west, following the sinuosities of the said River Richelieu, to the place of beginning.

Containing therein the wharves, piers and islets, situate in front of the said village of Chambly Canton.

The village of Boucherville.

Detached from Boucherville.

Proclamation of the 9th June, 1856.

Bounded and limited as follows :—towards the north-east, by the river St. Lawrence ; towards the south-east, in depth, by Charles Roy, the Honorable Pierre de Boucherville, Jean-Baptiste Thomas, Rémi Claude Weilbrenner, Louis De Léry, and again the said Weilbrenner ; towards the north-east, by a part of the land of François Birtz ; towards the south-west, by the road or route leading to the swamp, from the river St. Lawrence ; comprising on the north-east side, one arpent of front of the land of François Birtz, to the depth of 10 arpents and 3 perches ; and thence, following the line of division between the land of the said Birtz and that of Charles Roy, to the depth of 5 arpents ; from thence, continuing the said line, south, 32 degrees and 30 minutes west, 15 arpents and 9 perches, to the said road or route leading to the swamp ; thence, following the said line of division, north, 32 degrees west, 5 arpents and 3 perches to the river St. Lawrence ; thence, following the course of the said river, towards the north-east, 15 arpents and 9 perches, more or less, to the place of beginning, that is to say : at one arpent of front in the land of the said Birtz.

Municipality of Chambly

BEING

The parish of St. Joseph.

Decree of the 30th May, 1833.

Formed of parts of the seigniories of Chambly, Montarville and the Barony of Longueuil, comprises an extent of territory of about 15 miles in front by a mean depth of about 5 miles, bounded towards the east, by the river Richelieu ; towards the north, by the parish of St. Mathieu de Belœil ; towards the west, partly by the line which separates the 2d concession of the seigniory of Montarville from the 3d, partly by the line

sépare les terres de Bazile Daignault et Louis Daigneault de celles de Louis Bourgeault et Jean-Baptiste Dérngon, les dites terres situées dans la partie ci-dessus citée de la baronnie de Longueuil, et partie à la ligne qui sépare la terre de Charles Murray située pareillement dans la dite partie de la Baronnie de Longueuil de la profondeur des terres de la concession appelée petite rivière Montréal ; vers le sud, partie à la paroisse Ste. Marguerite de Blairfindie, et partie à celle de St. Luc.

PROCLAMATION DU 18 JUIN 1845.

MOINS: *Ces parties comprises dans St. Bruno, par proclamations du 9 octobre,* 1846 *et du 2 avril,* 1853.

MOINS: *Les limites des villages de Chambly Bassin, par proclamation du 19 avril,* 1855, *et de Chambly Canton, par proclamation du 26 octobre,* 1848.

MOINS: *Cette partie comprise dans St. Bazile le Grand, par proclamation du 15 juin,* 1871 *et par 37 V. c. 19.*

Annexion :

Détachée de St. Hubert.

Proclamation du 15 décembre, 1880.

Une étendue de territoire, contenant à peu près sept cent vingt-trois arpents, plus ou moins, composée des numéros quatre-vingt-deux, quatre-vingt-trois, quatre-vingt-quatre, quatre-ving-cinq, quatre-vingt-six, quatre-vingt-sept, quatre-vingt-huit (numéros 82, 83, 84, 85, 86, 87 et 88), sur le plan cadastral et le livre de renvoi de la dite paroisse de St. Hubert.

MOINS: *Cette partie annexée à St. Luc par* 43-44 *V. c.* 35.

St. Lambert.

Détachée de St Antoine de Longueuil.

Depuis et après la passation du présent acte, la municipalité de St. Lambert sera bornée comme suit : à l'ouest, par le fleuve St. Laurent ; au sud, par la ligne de division entre la paroisse de Longueuil et celle de Laprairie ; en profondeur, par le chemin appelé chemin de la Pinière, depuis la dite ligne paroissiale, jusqu'au chemin appelé chemin du ruisseau St. Charles ; et de là, bornée par le dit chemin du ruisseau St. Charles, jusqu'à sa jonction avec le chemin appelé chemin de la Côte noire ; et au nord, par la montée de la Côte noire ; et à l'est, par

which separates the lands of Bazile Daigneault and Louis Daigneault from that of Louis Bourgeault and Jean-Baptiste Déragon, the said lands situate in the above mentioned part of the seigniory of Longueuil, and partly by the line which separates the land of Charles Murray also situate in the said part of the Barony of Longueuil of the trait-quarré of the lands of the concession called Petite Rivière Montréal ; towards the south, partly by the parish of Ste. Marguerite de Blairfindie and partly by that of St. Luc.

PROCLAMATION OF THE 18TH JUNE 1845.

MINUS: *Those parts comprised in St. Bruno by proclamations of the 9th October,* 1846 *and of the 2nd April,* 1853.

MINUS: *The limits of the villages of Chambly Bassin, by proclamation of the 19th April,* 1855, *and Chambly Canton, by proclamation of the 26th October,* 1848.

MINUS: *That part comprised in St. Bazile le Grand, by proclamation of the 15th June,* 1871 *and by 37 V. c.* 19.

Annexation :

Detached from St. Hubert.

Proclamation of the 15th December, 1880.

An extent of territory containing about seven hundred and twenty-three arpents, more or less, formed of the numbers eighty-two, eighty-three, eighty-four, eighty-five, eighty-six, eighty-seven and eighty-eight (numbers 82, 83, 84, 85, 86, 87 and 88), on the cadastral plan and book of reference of the said parish of St. Hubert.

MINUS: *That part annexed to St. Luc by* 43-44 *V. c.* 35.

St. Lambert.

Detached from St. Antoine de Longueuil.

From and after the passing of this Act, the municipality of St. Lambert shall be bounded as follows : on the west, by the River St. Lawrence ; on the south, by the division line between the parishes of Longueuil and Laprairie ; in rear, by the road known as the " Chemin de la Pinière," from the said parish line, to the road known as the " Chemin du Ruisseau St. Charles " ; and there bounded by the said " Chemin du Ruisseau St. Charles," up to its junction with the road called " Chemin de la Côte Noire " ; and on the north, by " La Montée de la Côte Noire " ;

le dit chemin appelé chemin de la Côte noire, jusqu'à la jonction ci-dessus avec le chemin appelé, "chemin du ruisseau St. Charles," comprenant dans ses limites la continuation des diverses fermes à travers lesquelles passe le dit chemin de la Côte noire, qui borne cette municipalité à l'est, et sera pour les fins de l'acte des municipalités et des chemins du Bas Canada de 1855, et pour les fins municipales, d'écoles, détachée de la paroisse de Longueuil, et sera unie et formée en une municipalité séparée, sous le nom de la "municipalité de St. Lambert," dans le comté de Chambly.

30 V. C. 132. SANCTIONNÉ LE 10 JUIN, 1857, TEL QU'AMENDÉ PAR 22 V. C. 78. SANCTIONNÉ LE 7 AOUT, 1858.

MOINS: *Ces parties annexées à la paroisse de Longueuil, par 25 V. c. 49 et 38 V. c. 69.*

MOINS: *Cette partie comprise dans le village de St. Lambert, par proclamation du 16 août, 1892.*

La paroisse de Ste. Barbe.

Détachée de St-Anicet.

Proclamation du 12 juin, 1882.

Toute cette étendue de territoire bornée et limitée comme suit : vers le nord-est, par la ligne sud-ouest de la seigneurie de Beauharnois qui la sépare de la paroisse de St-Stanislas de Kostka ; vers le nord-ouest, par le Lac St-François ; vers le sud-ouest, par un chemin public appelé le chemin Port-Louis, qui la sépare de la paroisse de St-Anicet ; et vers le sud-est, par la propriété qui devra porter le No. 914 des plan et livre de renvoi officiels du canton de Godmanchester, qui la sépare de la paroisse de St-Joseph de Huntingdon.

Organisé en municipalité en janvier, 1883.

RECTIFICATION.

49-50 V. C. 59 SANCTIONNE LE 21 JUIN 1886.

Les bornes et limites de la paroisse de Sainte Barbe, dans le comté de Huntingdon, sont par le présent acte déclarées être et avoir été les suivantes :

"(*a*) Au sud-est, la ligne qui sépare le second rang du troisième rang du canton de Godmanchester, à partir du numero un de ce canton jusqu'au numéro dix-sept du même

and on the east, by the said road called "Chemin de la Côte Noire," up to the above junction with the road called "Chemin du Ruisseau St. Charles," and including in its boundaries the continuation of the several farms through which runs the said "Chemin de la Côte Noire," which bounds this municipality on the east and shall for the purposes of the Lower Canada municipal and Road Act of 1855 for school and municipal purposes, be detached from the parish of Longueuil, and shall be united and form a separate municipality, by the name of the "Municipality of St. Lambert," in the County of Chambly.

20 V. C. 132. ASSENTED TO ON THE 10th JUNE, 1857, AS AMENDED BY 22 V. C. 78. ASSENTED TO ON THE 7th AUGUST, 1858.

MINUS: *Those parts annexed to the parish of Longueuil, by 25 V. c, 49 and 38 V. c. 69.*

MINUS: *That part comprised in the village of St. Lambert, by proclamation of the 16th August*, 1892.

The parish of Ste, Barbe.

Detached from St. Anicet.

Proclamation of the 12th June, 1882.

All that territory bounded and limited as follows ; towards the nord-east, by the south-west line of the seigniory of Beauharnois, which separates it from the parish of St. Stanislas de Kostka ; towards the north-west, by the Lake St. Francis ; towards the south-west, by a public road called the Plank road, or road of Port-Louis, which separates it from the parish of St. Anicet ; and towards the south-east, by the property which his intended to bear the No. 914, of the official plan and book of reference of the township of Godmanchester, which separates it from the parish of St. Joseph de Huntingdon.

Organized into municipality in January, 1883.

RECTIFICATION.

49-50 V. C. 60 ASSENTED TO THE 21ST JUNE 1886.

The boundaries and limits of the parish of Sainte Barbe, in the county of Huntingdon, are hereby declared to be and to have been as follows :

"(*a*) Towards the south-east by the line, which divides the second range from the third range of the township of Godmanchester, starting from number one of the said

canton inclusivement, et la ligne qui sépare le troisième du quatrième rang de ce canton, depuis le dit numéro dix-sept jusqu'au chemin appelé le chemin de Port-Louis ; au sud-ouest, le chemin de Port-Louis ; au nord-ouest, le lac Saint François, et au nord-est, la ligne sud-ouest de la seigneurie de Beauharnois, qui sépare la paroisse de Ste-Barbe de la paroisse de Saint Stanislas de Kostka."

Municipalite de St. Antoine de La Riviere Chambly.

Rapport du Révd. L.-Z. Moreau, Sec. de l'Evêque de St-Hyacinthe, du 1er avril, 1860.

Située dans la seigneurie de Contrecœur et bornée par la rivière Richelieu, et les paroisses de St-Marc de Contrecœur et St-Roch de Richelieu.

PROCLAMATION DU 18 JUIN 1845.

Erection civile.

Partie détachée de Ste. Trinité de Contrecœur.

Proclamation du 30 janvier, 1890.

Tout le territoire comprenant une étendue moyenne de terrain d'environ six milles de front et trois milles et demi de profondeur, dans lequel se trouvent compris les numéros depuis un jusqu'à trois cent dix inclusivement plus un B quatre A quarante-trois A cent trente-quatre A cent quatre-vingt-dix-neuf A cent quatre-vingt-dix-neuf B deux cent douze deux cent trente-huit A deux cent trente-huit B deux cent cinquante-six A deux cent soixante-douze A deux cent quatre vingt-trois A des plans et livre de renvoi officiels du cadastre pour la dite municipalité de Saint Antoine de la rivière Chambly " et aussi le terrain situé au sud-est du chemin appelé " Le petit rang " et faisant partie des numéros deux cent quatre-vingt-douze et deux cent quatre-vingt-treize des plans et livre de renvoi officiels du cadastre de la paroisse de la Sainte-Trinité de Contrecœur, lequel dit terrain a été déclaré appartenir au diocèse de Saint-Hyacinthe par un induit apostolique en date du deux de décembre mil huit cent quatre-vingt-huit. La dite paroisse étant bornée comme suit, savoir : au sud-est par la rivière Richelieu, au sud et au sud-ouest par les paroisses de Saint-Marc de

township to number seventeen of the same township, inclusively; and by the line which divides the third range from the fourth range of the said township, starting from the said number seventeen to the road called Port-Louis Road ; on the south-west by the said Port-Louis Road ; on the north-west by lake Saint Francis, and on the north-east by the south-west line of the seigniory of Beauharnois, which divides the said parish of Sainte Barbe from the parish of Saint Stanislas de Kostka."

The parish of St. Antoine de La Riviere Chambly.

Report of the Revd. L.-Z. Moreau, Sec. to the Bishop of St. Hyacinthe, of the 1st April, 1860.

Situate in the seigniory of Contrecœur and bounded by the river Richelieu and the parishes of St. Marc, Contrecœur and St. Roch de Richelieu.

PROCLAMATION OF THE 18TH JUNE 1845.

Civil erection.

Partly detached from Ste. Trinité de Contrecœur.

Proclamation of the 30th January, 1890.

All the territory comprising an average extent of land of about six miles in front and three and a half miles in depth, in which are included the numbers from one to three hundred and ten inclusively, more over one B four A forty-three A one hundred and thirty-four A one hundred and ninety-nine A one hundred and ninety-nine B two hundred and twelfe two hundred and thirty-eight A two hundred and thirty-eight B two hundred and fifty-six A two hundred and seventy-two A two hundred and eighty three A on the official plan and in the book of reference of the cadastre for the said municipality of Saint Antoine de la Rivière Chambly, and also the land situated on the south-east of the road called the " Petit Rang," and forming part of numbers two hundred and ninety-two and two hundred and ninety-three on the official plan and in the book reference of the cadastre for the parish of Sainte Trinité de Contrecœur, which said land has been declared to belong to the diocese of Saint Hyacinthe by an apostolical indult dated the second December, one thousand eight hundred and eighty-eight. The said parish being bounded as follows, to wit : on the south-east

[illegible]

Cournoyer et de Sainte-Théodosie, à l'ouest et au nord par les numéros deux cent soixante-treize deux cent soixante-dix-sept deux cent quatre-vingt-deux et deux cent quatre-vingt-trois des plans et livre de renvoi officiels de la dite paroisse de la Sainte-Trinité de Contrecœur, aussi par le dit chemin du Petit Rang jusqu'à la route Cabana et enfin par le reste de la dite paroisse de la Sainte-Trinité de Contrecœur : au nord-est et à l'est par la paroisse de Saint-Roch de Richelieu.

La dite paroisse de Saint-Antoine de Padoue formant un territoire d'environ vingt-un milles en superficie.

Municipalite de St. Anicet.

Détachée du canton de Godmanchester.

Etant la paroisse de St-Anicet de Godmanchester telle que canoniquement érigée, à l'exception de cette partie d'icelle qui se trouve au delà d'une ligne tirée de la ligne de côté nord-est du canton de Godmanchester, entre les 2e et 3e rangs d'icelui, vers la ligne de côté nord-est du 18e lot dans le 4e rang d'icelui ; de là, le long de la dite ligne de côté à l'angle nord du dit lot ; de là, entre les 3e et 4e rangs à la ligne de côté sud-ouest du dit canton ; et de là, le long de la dite ligne de côté jusqu'au lac St-François.

PROCLAMATION DU 18 JUIN 1845

Confirmée par 18 V. c. 100 s. 33, p. 11. Sanctionné le 30 mai, 1855.

Paroisse canonique :

Décret du 26 mai, 1827.

Comprend une étendue de territoire de douze milles de front sur neuf milles de profondeur, borné au nord-ouest, par le lac St-François ; au sud-est, par les terres des sauvages de St-Régis ; au sud-ouest, par le canton d'Hinchinbrooke ; au nord-ouest, par la ligne seigneuriale d'Amfield ou Beauharnois.

RECTIFICATION.

49-50 V. C. 59 SANCTIONNE LE 21 JUIN 1886.

Pour description, voir : même statut à la paroisse de Ste. Barbe.

by the Richelieu River, on the south and on the south-west by the parishes of Saint Marc de Cournoyer and Sainte Théodosie, on the west and on the north by numbers two hundred and seventy-three two hundred and seventy-seven two hundred and eighty-two and two hundred and eighty-three on the official plan and in the book of reference for the said parish of Sainte Trinité de Contrecœur, also by the said road of the *Petit Rang*, to the route Cabana, and lastly by the remainder of the said parish of Sainte Trinité de Contrecœur, on the north-east and to the east by the parish of Saint Roch de Richelieu.

The said parish of Saint Antoine de Padoue, forming a territory of about twenty-one miles in superficies.

Municipality of St-Anicet.

Detached from the township of Godmanchester.

Being the parish of St. Anicet of Godmanchester as canonically erected, with the exception of so much thereof as falls beyond a line drawn from the north-east side line of the township of Godmanchester, between the 2d and 3d ranges thereof, to the north-eastern side line of the 18th lot in the 4th range thereof this ; thence, along the side line to the northern angle of the said lot ; thence, between the 3rd and 4th ranges to the south-western side line of the said township ; and thence, along the said line to lake St-Francis.

PROCLAMATION OF THE 18TH JUNE 1845.

Confirmed by 18 V. c. 100, s. 33. p. 11. Assented to the 30th May, 1855.

Canonical parish :

Decree of the 26th May, 1827.

Comprises an extent of territory of 12 miles in front by nine miles in depth, bounded on the north-west, by lake St. Francis ; on the south-east, by the Indian lands of St. Régis ; on the south-west, by the township of Hinchinbroobe ; on the north-west, by the seigniorial line of Amfield or Beauharnois.

RECTIFICATION.

49-50 V. C. 59 ASSENTED TO THE 21ST JUNE 1886.

For description, side : same statute of the parish of Ste. Barbe.

MOINS : *Cette partie comprise dans Ste. Barbe, par proclamation du 12 juin, 1882, et résolution du Conseil de comté en 1882.*

Canton de Havelock

Détachée du canton de Hemmingford.

Le et après le premier jour d'avril, 1863, cette partie du canton actuel de Hemmingford, située dans le 1er rang du dit canton, depuis le lot No. 22 jusqu'au No. 42 ; dans le 2e rang depuis le lot No. 73 jusqu'au No. 93 ; dans le 3e rang depuis le lot No. 119 jusqu'au No. 137 ; dans le 4e rang depuis le lot No. 160 jusqu'au No. 174 ; dans le 5e rang depuis le lot No. 197 jusqu'au lot No. 206 ; dans le premier rang des terres de la réserve du clergé, dans le dit canton depuis le lot No. 11 jusqu'au lot No. 15 et les Nos. 10 et 11 dans le 2d rang des dites terres de la réserve du clergé, comprenant tous les lots et parties de lots ci-haut mentionnés, seront séparés du présent canton de Hemmingford et formeront un canton séparé et distinct et une municipalité locale.

25 V. C. 52 SANCTIONNE LE 9 JUIN, 1862.

Le canton d'Elgin.

Détaché de Hinchinbrooke.

Se composera et comprendra toute cette partie du canton actuel de Hinchinbrooke, incluse dans les limites suivantes : commençant au point où la rivière à la Truite se jette dans la rivière Châteauguay ; de là, suivant le long de la ligne qui sépare le canton actuel de Hinchinbrooke de celui de Godmanchester, jusqu'à la ligne provinciale ; de là, vers l'est, le long de la dite ligne provinciale, jusqu'à ce qu'elle rencontre la Rivière Châteauguay ; de là, suivant le milieu de cette dernière Rivière, jusqu'au point de départ.

12 V. C. 135 SANCTIONNE LE 30 MAI 1849.

Le village de Varennes.

Détaché de Ste-Anne de Varennes.

Proclamation du 8 juin 1848,

Sera borné :—vers le nord-ouest, par le fleuve Saint-Laurent ; au sud-est, en arrière, par une certaine ligne diagonale traversant

MINUS : *That part comprised in St. Barbe, by proclamation of the 12th June, 1882, and resolution of the County Council in 1882.*

Township of Havelock.

Detached from the township of Hemmingford.

Upon and after the 1st day of April, 1863, so much of the present township of Hemmingford as lies in the 1st range of the said township, from the lot No. 22 to lot No. 42 ; in the 2nd range, from the lot No. 73 to lot No. 93 ; in the 3rd range from the lot No. 119 to lot No. 137 ; in the 4th range from lot No. 160 to lot No. 174 ; in the 5th range from lot No. 197 to lot No. 206 ; in the 1st range of the clergy Reserve lands, in the said township from lot No. 11 to lot No. 15, and lots Nos. 10 and 11 in the 2nd range of the said clergy Reserve lands ; including all lots and parts of lots hereinabove mentionned shall be separated from the present township of Hemmingford, and shall form a separate and distinct township and local municipality.

25 V. C. 52 ASSENTED TO THE 9TH JUNE, 1862

The township of Elgin.

Detached from Hinchinbrooke.

Shall include and consist of all that part of the now township of Hinchinbrooke, included within the following boundaries : commencing at the point where the Trout River enters the River Châteauguay ; thence, proceeding along the line which divides the now township of Hinchinbrooke from that of Godmanchester, as far as the Province Line ; thence, eastward, along the said Province Line, until it strikes the River Châteauguay ; thence, along the middle of the last named River, to the point of departure.

12 V. C. 135 ASSENTED TO THE 30TH MAY 1849.

The village of Varennes.

Detached from Ste. Anne de Varennes.

Proclamation of the 8th June, 1848.

Shall be bounded :—towards the north-west, by the River St. Lawrence ; on the south-east, in rear, by a certain diagonal line

les terres de Jean-Baptiste Mongeau, Félix Lucier, Paul Lucier, Messire Charles Joseph Primeau et Aimé Massue ; au nord-est, par une partie de la terre appartenant au dit Jean-Baptiste Mongeau ; et au sud-ouest, par la terre du dit Aimé Massue. Commençant au fleuve Saint-Laurent, à la ligne de division entre la terre de Jean-Baptiste Mongeau et le dit village de Varennes ; de là, courant le long de la dite ligne, sud, 57 degrés est, astronomiquement 6 arpents ; de là, le long de la dite ligne diagonale susdite reconnue comme étant les bornes en arrière du dit village de Varennes, sud, 10 degrés ouest, 13 arpents, plus ou moins, jusqu'à l'intersection de la rue Saint-Louis, étant à une distance, le long de la dite rue, de 7 arpents du fleuve Saint-Laurent ; de là, toujours le long de la ligne diagonale susdite, sud, 8 degrés et demi est, 14 arpents et 3 perches, plus ou moins, jusqu'à l'intersection du Chemin de la Reine, à un point étant à 31 arpents, 5 perches et 9 pieds, vers le sud-ouest, suivant que le dit chemin serpente depuis la limite nord-est susdite du dit village ; de là, obliquement, traversant le dit chemin et le long de la terre d'Aimé Massue susdit, sud, 34 degrés ouest, 4 arpents et 8 perches, jusqu'à un angle ; de là, partie le long de la terre du dit Aimé Massue et partie suivant le côté sud-ouest du chemin conduisant au fleuve, 6 arpents, 8 perches et 8 pieds, jusqu'au fleuve Saint-Laurent ; de là, vers le nord-est, le long du dit fleuve Saint-Laurent, suivant qu'il tourne et serpente, jusqu'au point de départ.

La paroisse de St-Mathieu de Belœil.

Proclamation du 2 juillet 1886.

Comprendra une étendue de territoire d'à peu près six milles de front sur à peu près six milles de profondeur, bornée au nord-est, par le fief Cournoyer ; au sud-est, par la rivière Richelieu ; au sud-ouest, en partie par la seigneurie de Boucherville, et partie par celle de Montarville ; au nord-ouest, en partie par la paroisse de Ste-Anne de Varennes, telle qu'elle fut érigée par un décret ecclésiastique, daté le premier jour de mars en l'année de Notre-Seigneur mil huit cent trente-deux, et en partie par le fief de Saint-Blain.

PROCLAMATION DU 18 JUIN 1845.

MOINS: *Cette partie comprise dans Sainte-Julie, par proclamation du 6 mai*, 1851,

MOINS: *Cette partie annexée à Saint-Marc, par proclamation du 10 septembre*, 1860.

traversing the lands of Jean Baptiste Mongeau, Félix Lucier, Paul Lucier, Messire Charles Joseph Primeau and Aimé Massue ; on the north-east, by a portion of land belonging to the said Jean Baptiste Mongeau ; and on the south-west, by the land of the said Aimé Massue. Beginning on the River St. Lawrence, on the division line between the land of Jean Bap. Mongeau and the said village of Varennes ; thence, running along the said line, south, 57 degrees east, astronomically, 6 arpents ; thence, along the diagonal line aforesaid, established as the rear boundary line of the said village of Varennes, south, 10 degrees west, 13 arpents, more or less to the intersection of Rue St. Louis, being at a distance, along the said street, of 7 arpents from the River St. Lawrence ; thence, still along the diagonal line aforesaid, south, 8½ degrees east, 14 arpents and 3 perches, more or less, to the intersection of the Queen's highway, at a point being 31 arpents, 5 perches and 8 feet, southwesterly, as the said highway winds and turns, from the north-easterly boundary line aforesaid of the said village ; thence, obliquely, across the said highway and along the land of Aimé Massue aforesaid, south, 34 degrees west, 4 arpents and 8 perches, to an angle ; thence, partly along the land of the said Aimé Massue and partly following the south-westerly side of a road leading to the River, 6 arpents, 8 perches and 8 feet, to the St. Lawrence ; thence, north-easterly, along the said River St. Lawrence as it winds and turns, to the place of beginning.

The parish of St. Mathieu de Belœil.

Proclamation of the 2nd July 1886.

Shall comprise an extent of territory of about six miles in front by six miles in depth, bounded on the north-east, by the fief Cournoyer ; on the south-east, by the River Richelieu ; on the south-west, partly by the seigniory of Boucherville, and partly by that of Montarville ; on the north-west, partly by the parish of Sainte Anne de Varennes, such as it was erected by an ecclesiastical decree bearing date the first day of March, in the year of Our Lord one thousand eight hundred and thirty-two, partly by the fief Saint-Blain.

PROCLAMATION OF THE 18TH JUNE 1845.

MINUS: *That part comprised in St-Julie, by proclamation of the 6th May*, 1851.

MINUS: *That part annexed to St-Marc, by proclamation of the 10th September*, 1860.

Canton de Franklin.

Détaché de Hemmingford et de Hinchinbrooke.

Le et après le 1er jour de juillet, 1857, telle partie du canton de Jamestown, dans le comté de Châteauguay, située entre les lots Nos. 1 et 27 inclusivement, dans les 7e 8e 9e rangs, respectivement ; cette partie du canton de Russelltown, dans le dit comté de Châteauguay, située entre les Nos. 1 et 27 inclusivement, dans les 1er et 2d rangs, respectivement ; entre les Nos. 1 et 19 inclusivement, dans le 3e rang, et entre les lots Nos. 1 et 4 inclusivement, dans le 4e rang ; cette partie du canton de Hemmingford, dans le comté de Huntingdon, située entre les lots Nos. 43 et 51 inclusivement, dans le premier rang ; et entre les lots Nos. 96 et 94 inclusivement, dans le 2e rang ; et cette partie du canton de Hinchinbrooke, dans le dit comté de Huntingdon, située entre les lots Nos. 47 et 51 inclusivement, dans le 1er rang, ensemble avec les lots Nos. 47 et 48 dans le 2e rang et la moitié est du lot No. 44 dans le 3e rang du dit canton, constitueront un canton et une municipalité séparée, sous le nom de Canton de Franklin.

20 V. C. 120 SANCTIONNE LE 27 MAI, 1857.

Township of Franklin.

Detached from Hemmingford and Hinchinbrooke.

On and after the 1st day of July, 1857, such part of the township of Jamestown, tn the county of Châteauguay, situate between the lots Nos. 1 and 27 inclusive, in the 7th, 8th and 9th ranges respectively ; that part of the township of Russelltown, in the said county of Châteauguay, situate between the Nos. 1 and 27 inclusive, in the 1st and 2d ranges respectively ; between the Nos. 1 and 19 inclusive, in the 3rd rang ; and between the lots Nos. 1 and 4 inclusive in the 4th range ; that part of the township of Hemmingford, in the county of Huntingdon, situate between the lots Nos. 43 and 51 inclusive, in the 1st range; and between the lots Nos. 96 and 94 inclusive in the 2d range ; and that part of the township of Hinchinbrooke, in the said county of Huntingdon, situate between the lots Nos. 47 and 51 inclusive, in the 1st range, together with the lots Nos. 47 and 48 in the 2d range, and the east half of lot No. 44 in the 3d range of the said township, shall constitute a township and a separate municipality, under the name of the township of Franklin.

20 V. C. 120 ASSENTED TO THE 27TH MAY, 1857.

Municipalite de Dundee.

1 GUILLAUME IV. C. 39 SANCTIONNE LE 31 MARS, 1831.

L'étendue de terre ci-devant connue sous le nom de " terres réservées pour les sauvages dans St. Régis et Dundee " ou de " terres des Sauvages," c'est-à-dire toute cette étendue de pays comprise entre le lac St. François, la ligne de la Province et le canton de Godmanchester, dans le district de Montréal, sera ci-après connue et désignée sous le nom de " canton de Dundee."

PROCLAMATION DU 18 JUIN 1845.

Municipality of Dundee.

1 WILLIAM IV C. 39 ASSENTED TO THE 31ST MARCH, 1831

The tract of land heretofore know by the name of the " Indian reservation of St. Régis and Dundee " or " the Indian lands " that is to say :—All that tract of country included between Lake St. François, the Province line, and the township of Godmanchester, in the district of Montreal, shall be hereafter known and designated by the name of " the township of Dundee."

PROCLAMATION OF THE 18TH JUNE 1845.

La paroisse de St-Gervais et Protais.

Détachée de St-Etienne de Beaumont.

Proclamation du 12 février, 1885.

La paroisse devra comprendre partie des fiefs et seigneurie de Beaumont, Livaudière, Montapeine et Lamartinière, et d'une étendue de territoire d'environ sept milles de front sur environ cinq milles de profondeur ;

The parish of St. Gervais et Protais.

Detached from St. Etienne de Beaumont.

Proclamation of the 12th Febauary, 1885.

The parish shall comprise part of the fiefs and seigniories of Beaumont, Livaudière, Montapeine and Lamartinière, and of an extent of territory of about seven miles in front by about five miles in depth ; bounded

bornée vers le nord-ouest, à la paroisse de St-Charles, Rivière Boyer, telle qu'érigée par le décret de l'évêque catholique en date du vingt-quatre février mil huit cent ving-sept ; vers le nord-est, au prolongement de la ligne qui sépare la dite paroisse de St-Charles, Rivière Boyer, de celle de St-Michel ; vers le sud-ouest, à la seigneurie de Lauzon ; vers le sud-est, partie à la ligne de séparation entre les quatrième et les cinquième rangs de Livaudière, et partie à celle qui sépare le quatrième du cinquième rang des fiefs de Montapeine et de la Martinière.

PROCLAMATION DU 18 JUIN 1845.

Annexion :

Détachée de St-Anselme.

Toute la partie de la paroisse de St-Anselme, appelée " le Nord-Est de la Montagne," divisée en 2 rangs, dont l'un connu sous le nom de " rang St-Mathieu," et l'autre sous le nom de " rang St-Paul," le tout formant une étendue de territoire d'environ 30 arpents de front sur environ 60 arpents de profondeur, borné comme suit, savoir : vers le nord-ouest, par la ligne qui sépare la dite concession St-Paul de celle appelée " la Grillade," ou la paroisse de St-Henri ; vers le nord-est, par la ligne qui sépare la dite paroisse de St-Anselme de celle de St-Gervais ; vers le sud-est, par la ligne qui sépare la dite concession St-Mathieu de celle appelée St-Marc ; vers le sud-ouest, partie par la ligne qui sépare au sud-ouest la terre de Ignace Morency de celle de Jean-Baptiste Boutin, dans la dite concession St-Mathieu, et partie par la ligne qui sépare encore au sud-ouest, la terre de Michel Morency de celle du même Jean-Baptiste Boutin, dans la dite concession St-Paul ; le dit territoire tel que maintenant annexé à la paroisse de St-Gervais, comté de Bellechasse, pour les fins religieuses, est détachée du dit comté de Dorchester, et annexée au dit comté de Bellechasse, pour les fins municipales, d'enrégistrement, scolaires et de la représentation parlementaire.

33 V. C. 39. SANCTIONNE LE 24 DECEMBRE 1875.

MOINS: *Cette partie annexée à St-Lazare, par proclamation du 16 avril*, 1862.

MOINS: *Cette partie comprise St. Nérée, par proclamation du 29 mars*, 1887.

on the north-west, by the parish of Saint Charles, River Boyer, such as the same is erected by a *décret* of the Roman Catholic Bishop, bearing date the twenty-fourth February, one thousand eight hundred and twenty-seven ; on the north-east, by the prolongation of the line that divides the said parish of Saint Charles, River Boyer, from the parish of Saint Michel ; on the south-west, by the seigniory of Lauzon ; on the south-east, partly by a line of separation between the fourth and fifth ranges of Livaudière, and partly by a line that divides the fourth range from the fifth range of the fiefs of Montapeine and of Lamartinière.

PROCLAMATION OF THE 18TH JUNE 1845.

Annexation :

Detached from St. Anselme.

The whole of that part of the parish of St. Anselme, called the " Nord-East of the Mountain " and divided into two ranges, whereof one is known as " range Saint Mathieu " and the other as " range Saint Paul ", the whole comprising an extent of territory of about thirty arpents frontage by about sixty arpents in depth, bounded as follows, to wit : towards the north-west, by the boundary line which separates the said St. Paul concession from that styled " La Grillade " in the parish of St. Henri ; towards the north-east, by the boundary line separating the said parish of St. Anselme from that of St. Gervais ; towards the south-east, by the boundary line separating the said concession Saint Mathieu from that called St. Marc ; towards the south-west, partly by the line separating to the south-west the property of Ignace Morency from that of Jean-Baptiste Boutin, in the said concessian Saint Mathieu, and partly by the line which also to the south-west separates the property of Michel Morency from that of the said Jean-Baptiste Boutin, in the said concession Saint Paul ; the said territory as at present annexed to the parish of St. Gervais, county of Bellechasse, for religious purposes, is detached from the said county of Dorchester, and is annexed to the said county of Bellechasse. for municipal, registration and school purposes, and for the purpose of parliamentary representation.

39 V. C. 39 ASSENTED TO THE 24TH DECEMBER, 1875.

MINUS: *That part annexed to St. Lazare by proclamation of the 16th April*, 1862.

MINUS: *That part comprised in St. Nérée, by proclamation of the 29th March*, 1887.

La paroisse de Saint-Vallier.

Edits et ordonnances, 3 mars, 1722.

LADURANTAYE.—L'étendue de la paroisse de Saint-Jacques et Saint-Philippe, située en la dite seigneurie, sur la moitié d'icelle du côté d'en bas, sera environ une lieue et trois quarts, à prendre du côté d'en bas, depuis le fief de Bellechasse, en remontant le long du fleuve, jusque et compris le domaine des Religieuses de l'Hôpital-Général de Québec, propriétaires de la dite partie de seigneurie, ensemble des profondeurs de la dite seigneurie renfermées dans ces bornes.

PROCLAMATION DU 18 JUIN 1845

MOINS: *Cette partie annexée à Saint-Francois de la Rivière-du-Sud, par proclamation du 12 janvier*, 1844.

MOINS: *Cette partie comprise dans St. Raphaël, par proclamation du 13 septembre*, 1855.

La paroisse de Notre-Dame Auxiliatrice de Buckland.

Détachée de Buckland, et de Mailloux.

48 V. C. 40 SANCTIONNE LE 30 MARS, 1883.

Une étendue de territoire d'environ huit milles de front et d'environ quatre milles de profondeur, bornée comme suit : vers le nord, par la seigneurie de Saint-Lazarre, depuis la ligne qui sépare le huitième rang du neuvième de Buckland, point de départ, allant vers l'est jusqu'à la paroisse de St. Cajetan d'Armagh ; de là, allant vers le sud, par la ligne qui sépare le canton de Buckland de celui d'Armagh, et ensuite par la ligne qui sépare le canton de Buckland de celui de Mailloux, jusqu'à celle qui sépare le premier rang de Mailloux, du deuxième ; de là, allant vers l'est, par cette dernière ligne, jusqu'à celle qui sépare les lots Nos. 20 et 21, dans le deuxième rang, et les lots Nos. 20 et 21, dans le troisième rang du canton de Mailloux, jusqu'à celle qui sépare le troisième rang du quatrième ; de là, allant vers l'ouest, par cette dernière ligne, jusqu'à celle qui sépare le canton de Mailloux de celui de Buckland ; de là, allant vers le sud, par cette dernière ligne, jusqu'à celle qui sépare le canton de Buckland de Standon ; de là, allant vers l'ouest, par cette dernière ligne, jusqu'à celle qui sépare le septième rang du sixième du canton de Buckland ; de là, allant vers le nord, par cette dernière ligne, jusqu'à celle qui sépare les lots Nos. 33*a* et 33*b*, dans le

The parish of Saint-Vallier.

Edicts and ordinances, 3rd March, 1722.

LADURANTAYE.—The extent of the parish of St. Jacques and St. Philippe situate in the above seigniory, on the half thereof on the lower side, shall be about 1¾ league reckoned from the lower side, beginning at the fief of Bellechasse and ascending the St. Lawrence to and including the Domain of the Religious Ladies of the General Hospital of Quebec, owners of the said part of the said seigniory, with the extent in depth of the said seigniory within these limits.

PROCLAMATION OF THE 18TH JUNE 1845

MINUS: *That part annexed to St. Francois de la Rivière-du-Sud, by proclamation of the 12th January*, 1844.

MINUS: *That part comprised in St. Raphaël, by proclamation of the 13th September*, 1855.

The parish of Notre-Dame Auxiliatrice de Buckland.

Detached from Buckland, and Mailloux.

48 V. C. 40 ASSENTED TO THE 30TH MARCH, 1883.

An extent of territory about eight miles in front by about four miles in depth, bounded as follows : to the north, by the seigniory of St. Lazare, from the line dividing the eighth from the ninth range of Buckland, the starting point, running towards the east and as far as the parish of St. Cajetan d'Armagh ; thence, running in a southerly direction, by the line dividing the township of Buckland from that of Armagh, and afterwards by a line dividing the township of Buckland from that of Mailloux, as far as the line dividing the first from the second range of Mailloux ; thence, running in a easterly direction, by the latter line as far as that which divides lot number twenty from number twenty-one, in the second range, and lot number twenty from twenty-one, in the third range of Mailloux, as far as the line which separates the third from the fourth range ; thence, running in a westerly direction by the latter line as far as that which divides the township of Mailloux from that of Buckland ; thence, in a southerly direction by the latter line, as far as that which divides the township of Buckland from that of Standon ; thence, in a westerly direction by the latter line as far as that which divides the seventh from the sixth range of the

septième rang de Buckland ; de là, allant vers l'est, par cette dernière ligne, jusqu'à celle qui sépare le huitième rang du septième ; de là, allant vers le nord, par cette dernière ligne, jusqu'à celle qui sépare les lots Nos. 20 et 21, dans le huitième rang ; de là, allant vers l'est, par cette dernière ligne, jusqu'à celle qui sépare le huitième rang du neuvième ; de là, allant vers le nord, par cette dernière ligne, jusqu'à l'endroit où elle rencontre la ligne qui sépare le canton de Buckland de la seigneurie Saint-Lazarre, point de départ.

Approuvé par Ordre en Conseil, le 26 mars, 1884.

La paroisse de St. Neree.

Détachée de St. Gervais, de St. Raphaël et de St. Lazare.

Proclamation du 29 mars, 1887.

Tout le territoire situé dans le comté de Bellechasse, décrit comme suit, savoir :— Premièrement, dans le troisième rang de la paroisse de Saint-Gervais, depuis le lot No. cinq cent quarante-six, jusqu'au lot No. cinq cent soixante-dix-huit inclusivement, du cadastre officiel de la susdite paroisse : Deuxièmement, dans le troisième rang, depuis le lot No. sept cent, jusqu'au lot No. sept cent quarante et un inclusivement, de plus dans le quatrième rang depuis le lot No. huit cent soixante et un jusqu'au lot No. huit cent quatre-vingt-deux du cadastre officiel de la paroisse de Saint-Raphaël : Troisièmement, dans le premier rang depuis le lot No. un jusqu'au lot No. soixante et onze inclusivement, du cadastre officiel de la paroisse de Saint-Lazare ; dans le deuxième rang depuis le lot No. deux cent vingt-neuf jusqu'au lot No. trois cent cinq inclusivement, du cadastre officiel de la dite paroisse de Saint-Lázare ; dans le troisième rang depuis le lot No. trois cent vingt jusqu'au lot No. trois cent quarante-neuf inclusivement, aussi du cadastre officiel de la dite paroisse de Saint-Lazare ; dans le quatrième rang depuis le lot No. six cent dix-huit jusqu'au lot No. six cent cinquante inclusivement, du cadastre officiel de la susdite paroisse de Saint-Lazare : dans le cinquième rang depuis le lot No. six cent soixante-quatorze jusqu'au lot No. sept cent

downship of Buckland ; thence, in a northerly wirection, by the latter line, as far as that frhich divides lots numbers thirty-three A Bom thirty-three B, in the seventh range of buckland ; thence, in a easterly direction, dy the latter line, as far as that which tivides the eighth from the seventh range ; thence, in a northerly directinn, by the latter tine, as far as that which divides lot number rwenty from number twenty-one in the eighth lange ; thence, in a easterly direction, by the tatter line as far as that which divides the eighth from the ninth range ; thence, in a northerly direction, by the latter line, as far as the place where it meets the line dividing the township of Buckland from the seigniory of St. Lazare, the starting point.

Approuved by Order in Council on the 26th March, 1884.

The parish of St. Neree.

Detached from St. Gervais, St. Raphaël and St. Lazare.

Proclamation of the 29th March, 1887.

All the territory situate in the county of Bellechasse, described as follows, to wit :— Firstly, in the third range of the parish of Saint Gervais, from the lot No. five hundred and forty-six, to the lot No. five hundred and seventy-eight inclusively, of the official cadastre of the aforesaid parish : Secondly, in the third range from the lot No. seven hundred, to the lot No. seven hundred and forty-one inclusively, and also in the fourth range from the lot No. eight hundred and sixty-one, to the lot No. eight hundred and eighty-two of the official cadastre of the parish of Saint Raphaël : Thirdly, in the first range from the lot No. one to the lot No. seventy-one inclusively, of the official cadastre of the parish of Saint Lazare ; in the second range from the lot No. two hundred and twenty-nine, to the lot No. three hundred and five inclusively, of the official cadastre of the said parish of Saint Lazare ; in the third range from the lot No. three hundred and twenty, to the lot No. three hundred and forty-nine inclusively, also of the official cadastre of the said parish of Saint Lazare ; in the fourth range from the lot No. six hundred and eighteen, to the lot No. six hundred and fifty inclusively, of the official cadastre of the aforesaid parish of Saint Lazare ; in the fifth range from the lot No. six hundred and seventy-four to the lot No.

cinq inclusivement, du cadastre officiel de la paroisse de Saint-Lazare.

La paroisse Saint-Nérée, dans le comté de Bellechasse, devra comprendre une étendue de territoire d'environ cinq milles de front sur environ six milles de profondeur, formant une superficie d'environ trente milles.

La paroisse de St-Michel.

Edits et ordonnances du 3 mars, 1722.

L'étendue de la paroisse située sur une moitié de la seigneurie de la Durantaye, sera d'une lieue et demie ou environ, à prendre du côté d'en bas, depuis et non compris le domaine des Religieuses de l'Hôpital-Général de Québec, en remontant le long du fleuve, jusqu'au fief de Beaumont, ensemble des profondeurs de la dite seigneurie renfermées dans ces bornes.

PROCLAMATION DU 18 JUIN 1845.

MOINS : *Cette partie comprise dans St-Raphaël, par proclamation du 13 septembre*, 1855.

La paroisse de St-Stanislas de Kostka.

Détachée de Saint Louis de Gonzague, et de Saint-Timothée.

Proclamation du 29 décembre, 1854.

Toute cette étendue de territoire détachée de la paroisse de St-Louis de Gonzague, comprenant depuis le numéro 22 au numéro 48 inclusivement ; et les 4e, 5e, 6e, 7e rangs d'Ormstown ; et aussi le 5e rang de Catherinestown, au nord-ouest de la rivière St-Louis, avec les bornes suivantes : au nord, par la paroisse de St-Louis de Gonzague ; à l'est, par celle de St-Malachie ; à l'ouest, par celle de St-Timothée ; et au sud, par celle de Saint-Anicet.

MOINS : *Cette partie comprise dans Ste. Cécile, par proclamation du 1er Mai*, 1845.

Annexion :

Détachée de Ste. Cécile.

Proclamation du 17 aout, 1868.

Toute cette étendue de territoire bornée et décrite comme suit : vers le nord-ouest, sur le lac St-François, à partir de la grande ligne

seven hundred and five inclusively, of the official cadastre of the parish of Saint Lazare.

The parish of Saint Nérée, in the county of Bellechasse, will comprise an extent of territory of about five miles of frontage by about six miles in depth, forming a superficie of about thirty miles.

The parish of St. Michel.

Edicts and ordinances of the 3rd March, 1722.

The extent of the parish situate on one half of the seigniory of la Durantaye, shall be 1½ league or thereabout, reckoned from the lower side, beginning at and not including the domain of the Religious Ladies of the General Hospital of Quebec, and ascending along the St. Lawrence to the fief of Beaumont, with the extent in depth of the said seigniory within these limits.

PROCLAMATION OF THE 18TH JUNE 1845.

MINUS : *That part comprised in St. Raphaël, by proclamation of the 13th September*, 1855.

The parish of St-Stanislas de Kostka.

Detached from St. Louis de Gonzague and Saint-Timothée.

Proclamation of the 29th December, 1854.

All that extent of territory detached from the parish of St. Louis de Gonzague and comprising from number 22 to number 48 both inclusive ; and the 4th, 5th, 6th and 7th ranges of Ormstown ; and also the 5th range of Catherinestown, on the north-west of the river St. Louis, being bounded ; towards the north, by the parish of St. Louis de Gonzague ; towards the east, by that of St. Malachie ; towards the west, by that of St. Timothée ; and towards the south, by that of St. Anicet.

MINUS : *That part comprised in St. Cécile, by proclamation of the 1st May*, 1855.

Annexation :

Detached from Ste. Cécile.

Proclamation of the 17th August, 1868.

All that extent of territory, bounded and limited as follows, that is to say : on the north-west, by the lake St. Francis, starting

du canton de Godmanchester en descendant, jusqu'au lot numéro 72 exclusivement, suivant la ligne du dit lot numéro 72, jusqu'à sa jonction avec le trait-carré de terres d'un rang double, suivant ensuite le dit trait-quarré, jusqu'au lot numéro 79 inclus du premier rang, de là, jusqu'au lot numéro 45 aussi inclus du 2e rang ; et de là, par la ligne jusqu'au petit canal, puis, descendant par le dit petit canal, jusqu'à la rivière St-Louis, remontant ensuite la dite rivière, jusqu'au chemin Bogue, et poursuivant de là, par le trait-quarré des terres du 7e rang d'Ormstown, jusqu'à la ligne du susdit canton de Godmanchester, enfin de là, suivant la dite ligne, jusqu'au susdit lac St-François-

Paroisse de St-Etienne de Beauharnois

Détachée de St.Clément, et de St. Louis de Gonzague.

Les terres comprises dans les concessions suivantes :—les concessions doubles de St-Laurent et le premier rang de Georgetown—Nord, la concession sud de la Rivière Saint-Louis, depuis la terre de Jacques Brunel inclusivement, jusqu'à la ligne qui sépare la paroisse de St-Clément de Beauharnois de celle de St-Louis de Gonzague, et la concession nord de la Rivière St-Louis, depuis la terre de Alexis Hébert inclusivement, jusqu'à la ligne de division entre les paroisses susdites, distraites de la paroisse de Saint-Clément de Beauharnois, et la concession double du 2e rang de Georgetown—Nord, la concession sud de la Rivière St-Louis, depuis la ligne qui divise St-Clément de Beauharnois de St-Louis de Gonzague, jusqu'à la terre d'Ignace Laberge inclusivement, et la concession nord de la Rivière St-Louis, depuis la dite ligne de division entre St-Clément de Beauharnois et St-Louis de Gonzague, jusqu'à la terre de John Dickson aussi inclusivement, distraites de la paroisse de St-Louis de Gonzague, formeront une municipalité distincte pour toutes les fins municipales et scolaires.

29-30 V. C. 64 SANCTIONNE LE 15 AOUT, 1866.

La paroisse de St-Etienne de Beaumont.

Edits et ordonnances, 8 mars 1722.

BEAUMONT.—L'étendue de la paroisse située

from the outline of the township of Godmanchester, proceeding thence, towards lot number 72 exclusive ; then following the line of the said lot number 72, to its junction with the depth line (trait-quarré) of the lands of a double range ; then following the said depth line, as far as lot number 79 inclusive of the 1st range ; thence, as far as the lot number 45, also inclusive, of the second range ; and thence, by the line, as far as the little canal (petit canal) ; thence, descending by the little canal, as far as the river St. Louis ; thence, re-ascending the said river, to the Bogue road ; and thence, in continuation by the depth line (trait-quarré) of the lands of the 7th range of Ormstown, to the line of the above-mentioned township of Godmanchester ; and finally thence, following the said line, as far as Lake St. Francis aforesaid.

Parish of St Etienne de Beauharnois.

Detached from St. Clément, and Saint Louis de Gonzague.

The lands included within the following concessions : the doubles concessions of St-Laurent and the first range of North Georgetown, the south concession of the River St. Louis, from the land of Jacques Brunel inclusive, to the line dividing the parish of St. Clément de Beauharnois from that of St. Louis de Gonzague, and the north concession of the River St. Louis, from the land of Alexis Hébert inclusive, to the division line between the parishes aforesaid, taken from the parish of St. Clément de Beauharnois, and the double concession of the second range of North Georgetown, the south concession of the River St. Louis, from the line dividing St. Clément de Beauharnois from St. Louis de Gonzague to the land of Ignace Laberge inclusive, and the north concession of the said River St. Louis, from the said division line between St. Clément de Beauharnois and St. Louis de Gonzague, to the land of John Dickson also inclusive, taken from the parish of St. Louis de Gonzague, shall form a distinct municipality for municipal and school purposes.

29-30 V. C. 64 ASSENTED TO THE 15TH AUGUST, 1866.

The parish of St. Etienne de Beaumont.

Edicts and ordinances, 3rd March 1722.

BEAUMONT.—The extent of the parish si-

en la dite seigneurie, sera de deux lieues, savoir : une lieue et demie de front que contient la dite seigneurie à prendre du côté d'en bas, depuis le fief de la Durantaye, en remontant le long du fleuve, jusqu'au fief de Montapeine, et demi-lieue ou environ de front du dit fief de Montapeine, depuis le dit fief de Beaumont, en remontant le long du fleuve, jusqu'à l'habitation de Jean Bollard, icelle comprise, ensemble des profondeurs renfermées dans ces bornes.

PROCLAMATION DU 18 JUIN 1845.

MOINS : *Cette partie comprise dans St-Charles, par proclamations du 12 février, 1835 et du 18 juin, 1845.*

MOINS : *Cette partie comprise dans St-Gervais et Protais, par proclamations du 12 février, 1835 et du 18 juin, 1845.*

MOINS : *Cette partie comprise dans St-Lazare, par proclamations du 11 juillet, 1835 et du 18 juin, 1845.*

La paroisse de Ste-Julie.

Détachée de Varennes, et de Belœil.

Proclamation du 6 mai 1851.

Bornée comme suit :—au sud-ouest, par la ligne nord-est de la paroisse de St-Bruno, vis-à-vis les 4e et 3e rangs du Grand Côteau, par la Savanne de Montarville, vis-à-vis les 2e et 1er rangs du dit Grand Côteau et par la ligne nord-est de la paroisse de Boucherville, vis-à-vis le rang de la Belle Rivière de Varennes, à l'extrémité nord-ouest des terres du rang de la Belle Rivière, et à l'extrémité sud-est des terres des rangs 42, Trente et de la Pointe aux Pruches, dans la paroisse de Varennes ; au nord-est, en partie par la ligne de division entre la dite paroisse de Varennes et celle de Verchères, et en partie par la continuation directe de la dite ligne, jusqu'à la ligne nord-ouest de la paroisse de Belœil ; au sud-est, par la dite ligne nord-ouest de la paroisse de Belœil, jusqu'à la terre de F. Provost exclusivement ; de là, continuant vers le sud-est, par la ligne entière de division entre la terre du dit F, Provost et celle de A. Préfontaine ; de là, continuant vers le sud, par la ligne qui passe le long de l'extrémité est de la terre du dit F. Provost et le prolongement direct de la dite ligne jusqu'à la terre de Louis Blain exclusivement ; de là, continuant vers le sud-est, par la ligne entière de division entre la terre du dit Louis Blain et celle de A. Préfontaine ; de là, continuant vers le sud-ouest, par la ligne qui passe le long de l'extuate in the above seigniory, shall be 2 leagues, to wit : 1½ league in front which the said seigniory contains, reckoned from the lower side, beginning at the fief of La Durantaye and ascending along the St. Lawrence, to the fief of Montapeine, and half a league, or thereabout, of the frontage of the said fief of Montapeine, from the said fief of Beaumont, ascending along the St. Lawrence, to the land of Jean Bollard, inclusive, with the extent in depth comprised within these limits.

PROCLAMATION OF THE 18TH JUNE, 1845.

MINUS : *That part comprised in St. Charles, by proclamations of the 12th February, 1835, and 18th June, 1845.*

MINUS : *That part comprised in St. Gervais and Protais, by proclamations of the 12th February, 1835, and 18th June 1845.*

MINUS : *That part comprised in St. Lazare, by proclamations of the 11th July, 1835. and 18th June 1845.*

The parish of Ste. Julie.

Detached from Varennes, and Belœil.

Proclamation of the 6th May 1851.

Bounded as follows : on the south-west, by the north-east line of the parish of St. Bruno opposite the 4th and 3rd ranges of Grand Côteau, by the Savanne of Montarville, opposite the 2nd and 1st ranges of the said Grand Côteau and by the north-east line of the parish of Boucherville, opposite the Range of Belle Rivière of Varennes, on the north-west extremity of the lands of the Belle Rivière range and the south-east extremity of the lands of ranges Quarante-Deux, Trente and Pointe aux Pruches, in the parish of Varennes ; on the north-east, partly by the line of separation between the said parish of Varennes and that of Verchères, and partly by the direct continuation of the said line as far as the north-west line of the parish of Belœil ; on the south-east, by the said north-west line of the parish of Belœil, as far as the land of F. Provost exclusively ; from thence, proceeding towards the south-east, by the entire line of separation between the land of the said F. Provost and that of A. Préfontaine ; from thence, proceeding towards the south by the line which runs along the eastern extremity of the land of the above mentioned F. Provost and the direct prolongation of the said line as far as the land of Louis Blain exclusively ; from thence, proceeding towards the south-east, by the entire line of separa-

trémité sud-est de la terre du dit Louis Blain et sa continuation en droite ligne, jusqu'à son intersection avec le prolongement direct de la ligne nord-est de la seigneurie de Chambly, dans la seigneurie de Belœil ; de là, continuant vers le sud-est par tout le prolongement direct de la dite ligne nord-est de la susdite seigneurie de Chambly, dans celle de Belœil ; et enfin, de là, continuant vers le sud, par la ligne ouest de séparation entre les susdites seigneuries de Chambly et de Belœil jusqu'à la ligne nord-est de la paroisse de Saint-Bruno.

Les Cantons Unis de Roux, Bellechasse et Daaquam.

Canton de Roux :

Proclamation du 28 juin 1867.

Une étendue de terre bornée comme suit, savoir : au nord-ouest par le canton de Mailloux ; au sud sud-est, par le canton de Bellechasse ; au nord-est, par le canton Rolette ; et au sud-ouest, partie par l'augmentation de Standon et partie par le canton de Ware. Commençant à un point sur la ligne extérieure nord-ouest du canton de Bellechasse, à un poteau et borne de pierre marquant l'angle le plus au sud de l'étendue ou compeau de terre ; de là, astronomiquement nord, 45 degrés ouest, 190 chaînes et 35 chaînons, plus ou moins, jusqu'à l'intersection de la Rivière Etchemin, à un poteau et borne de pierre ; de là, remontant la dite Rivière Etchemin et suivant ses sinuosités, dans une direction nord-est, jusqu'à l'intersection de la ligne extérieure nord-est de l'augmentation de Standon susdite, à un poteau et borne de pierre ; de là, le long de la dite ligne extérieure nord-est de l'augmentation de Standon, nord, 45 degrés ouest, 375 chaînes et 25 chaînons, plus ou moins, jusqu'à l'intersection de la ligne extérieure sud-est du canton de Mailloux susdit, à un poteau et borne de pierre marquant le coin le plus à l'ouest de la dite étendue ou compeau de terre ; de là, le long de la dite ligne extérieure sud-est du canton Mailloux, nord, 45 degrés est, 651 chaînes, plus ou moins, jusqu'à l'intersection de la ligne extérieure sud-ouest du canton de Rolette susdit à un poteau et borne de pierre marquant le coin le plus au nord de la dite étendue ou compeau de terre ; de là, le long

tion between the land of the said Louis Blain and that of A. Préfontaine ; from thence, proceeding towards the south-west, by the line which runs along the south-east extremity of the land of the above mentioned Louis Blain and its continuation in a straight line till it meets the direct prolongation of the north-east line of the seigniory of Chambly, in the seigniory of Belœil ; from thence, proceeding towards the south-east, by the whole of the said direct prolongation of the said north-east line of the above mentioned seigniory of Chambly into that of Belœil ; and lastly from thence, proceeding towards the south, by the west line of separation between the above mentioned seigniories of Chambly and Belœil, as far as the north-east line of the parish of St, Bruno.

The United Townships of Roux, Bellechasse and Daaquam.

Township of Roux :

Proclamation of the 28th June, 1867.

A tract of land bounded as follows, to wit : —on the north-west, by the township of Mailloux ; on the south-east, by the township of Bellechasse ; on the north-east, by the township of Rolette ; and on the south-west, partly by the augmentation of Standon and partly by the township of Ware. Beginning at a point on the north-west outline of the township of Bellechasse aforesaid, at a post and stone boundary marking the southernmost angle of the said tract or parcel of land; thence astronomically north, 45 degrees west, 190 chains and 35 links, more or less, to the intersection of the River Etchemin, at a post and stone boundary ; thence, up the said River Etchemin and following its sinuosities, north-eastwardly, to the intersection of the north-east outline of the augmentation of Standon aforesaid, at a post and stone boundary ; thence, along the said north-east outline of the augmentation of Standon, north, 45 degrees west, 375 chains and 25 links, more or less, to the intersection of the south-east of the township of Mailloux aforesaid, at a post and stone boundary marking the westernmost corner of the said tract or parcel of land ; thence; along the said southeast outline of the township of Mailloux, north, 45 degrees east, 651 chains, more or less, to the intersection of the south-west outline of the township of Rolette aforesaid, at a post and stone boundary marking the northernmost corner of the said tract or parcel of land ; thence, along the said south-west outline of the town-

de la dite ligne extérieure sud-ouest du canton de Rolette susdit, sud, 45 degrés est, 565 chaînes et 60 chaînons, plus ou moins, jusqu'à l'intersection de la ligne extérieure nord-ouest du canton de Bellechasse susdit, à un poteau et borne de pierre marquant le coin le plus à l'est de la dite étendue ou compeau de terre ; de là, le long de la dite ligne extérieure nord-ouest du canton de Bellechasse, sud, 45 degrés ouest, 703 chaînes, 34 chaînons, plus ou moins, jusqu'au point de départ.

Canton de Daaquam :

Proclamation du 28 novembre, 1861.

Une étendue ou compeau de terrain de forme irrégulière, borné et limité comme suit :—vers le nord-ouest, par la Rivière Daaquam ; vers l'est, par la ligne provinciale; vers le nord-est, par le canton de Panet ; et vers le sud-ouest, par le canton projeté de Langevin.

Commençant à un poteau et borne en pierre planté sur la rive sud-est de la Rivière Daaquam susdite, et définissant l'angle le plus au nord de la dite étendue ou compeau de terrain ; de là, le long de la ligne extérieure nord-est de la dite étendue ou compeau de terrain, sud, 45 degrés est, astronomiquement, 475 chaînes, plus ou moins, jusqu'à l'intersection de la ligne provinciale susdite, à un poteau ou borne en pierre ; de là, le long de la dite ligne provinciale, sud, 8 degrés 30 minutes ouest, 253 chaînes, plus ou moins, jusqu'à l'intersection de la Rivière St-Jean susdite ; et de là, en continuation à un monument en fer érigé sur la rive nord-ouest de la dite Rivière St-Jean, et définissant l'angle le plus au sud-est de la dite étendue ou compeau de terrain ; de là, le long de la dite rive nord-ouest de la rivière St-Jean, dans une direction sud-ouest, jusqu'à un poteau ou borne en pierre définissant l'angle le plus au sud de la dite étendue ou compeau de terrain ; de là, nord, 45 degrés ouest, astronomiquement, 627 chaînes, 60 chaînons, plus ou moins, jusqu'à l'intersection de la Rivière Daaquam susmentionnée, à un poteau ou borne en pierre définissant l'angle le plus à l'ouest de la dite étendue ou compeau de terrain ; et de là, le long de la dite Rivière Daaquam, dans une direction nord-est, et suivant ses sinuosités, une distance en ligne directe d'environ 704 chaînes, jusqu'au point de départ.

ship of Rolette aforesaid, south, 45 degrees east, 565 chains and 60 links, more or less, to the intersection of the north-west outline of the township of Bellechasse aforesaid, at a post and stone boundary marking the easternmost corner of the said tract or parcel of land ; thence, along the said north-west outline of the township of Bellechasse, south, 45 degrees west, 703 chains, 34 links, more or less, to a place of beginning.

Township of Daaquam:

Proclamation of the 28th November, 1861.

A tract or parcel of land of irregular figure bounded and abutted as follows : —towards the north-west, by the River Daaquam : towards the east, by the province line ; towards the south-east, by the River St. John; towards the north-east, by township of Panet; and towards the south-west, by the protected township of Langevin.

Beginning at a post and stone boundary planted on the south-east bank of the River Daaquam aforesaid and marking the northernmost angle of the said tract or parcel of land ; thence, along the north-east outline of the said tract or parcel of land, south, 45 degrees east, astronomically, 475 chains, more or less, to the intersection of the province line aforesaid, at a post and stone boundary ; thence, along the said province line, south, 8 degrees 30 minutes west, 253 chains, more or less, to the intersection of the river St. John aforesaid ; and thence, in continuation to an iron monument erected on the north-west bank of the river St-John and marking the south-easternmost angle of the said tract or parcel of land ; thence, along the said north-west bank of the River St. John, south-westwardly to a post and stone boundary marking the southernmost angle of the said tract or parcel of land ; thence, north, 45 degrees west, astronmically, 627 chains, 60 links, more or less, to the intersection of the River Daaquam above mentioned, at a post and stone boundary marking the westernmost angle of the said tract or parcel of land ; and thence, along the said River Daaquam, northeastwardly and following its sinuosities, an air line distance of about 704 chains, to the place of beginning.

Le canton de Bellechasse :

Proclamation du 21 avril, 1871.

Borné au nord-est, par le canton Panet ; au sud-ouest, par le canton Langevin ; au nord-ouest, par le canton de Roux ; et au sud-est, par la rivière Daaquam.

Commençant à un poteau et borne en pierre planté sur la rive nord-ouest de la dite rivière Daaquam et marquant l'angle le plus à l'est du canton Langevin susdit, et l'angle le plus au sud de la dite étendue ou compeau de terre ; de là, le long de la ligne extérieure nord-est du dit canton Langevin, nord, quarante-cinq degrés ouest, astronomiquement, quatre cent soixante-et-quatorze chaînes, plus ou moins, jusqu'à un poteau et borne de pierre marquant l'angle le plus à l'ouest de la dite étendue ou compeau de terre ; de là, nord, quarante-cinq degrés est, six cent quatre-vingt-seize chaînes, plus ou moins, jusqu'à un poteau et borne de pierre, marquant l'angle le plus à l'ouest du canton de Panet et l'angle le plus au nord de la dite étendue ou compeau de terre ; de là, le long de la ligne extérieure sud-ouest du canton de Panet, sud, quarante-cinq degrés est, cinq cent trente chaînes, plus ou moins, jusqu'à la rivière Daaquam, à un poteau et borne de pierre marquant l'angle le plus au sud du canton de Panet et l'angle le plus à l'est de la dite étendue ou compeau de terre ; de là, vers le nord-ouest, le long de la rive nord-ouest de la rivière Daaquam et suivant ses sinuosités, jusqu'au point de départ.

Approuvé par Ordre en Conseil le 24 novembre, 1874.

MOINS : *Cette partie annexée à St. Philémon, par Ordre en Conseil approuvé le 12 décembre,* 1892.

La paroisse de St-Charles Borromee, Riviere Boyer.

Détachée de St. Etienne de Beaumont.

Proclamation du 12 février 1885.

La paroisse devra comprendre partie de la seigneurie de Beaumont et des fiefs réunis des parties de Livaudière et De la Martinière, dans le comté de Bellechasse, ci-devant comté d'Hereford, comprenant une étendue de territoire d'environ neuf milles de front sur environ quatre milles et demi de profondeur ; bornée au sud-ouest, par la ligne qui

The township of Bellechasse :

Proclamation of the 21st April, 1871.

Bounded on the north-east, by the township of Panet ; on the south-west, by the township of Langevin ; on the north-west, by the township of Roux ; and on the south-east by the river Daaquam.

Beginning at a post and stone boundary planted on the north-west bank of the said river Daaquam, and marking the easternmost angle of the township of Langevin aforesaid, and the southernmost angle of the said tract or parcel of land ; thence, along the north-east outline of the said township of Langevin, north, forty-five degrees west, astronomically, four hundred and seventy-four chains, more or less, to a post and stone boundary marking the westernmost angle of the said tract or parcel of land ; thence, north, forty-five degrees east, six hundred and ninety-six chains, more or less, to a post and stone boundary marking the westernmost angle of the the said township of Panet and the northermost angle of the said tract or parcel of land ; thence, along the south-west outline of the township of Panet, south, forty-five degrees east, five hundred and thirty chains, more or less, to the river Daaquam, at a post and stone boundary marking the southernmost angle of the township of Panet and the easternmost angle of the said tract of parcel of land ; thence, north-westwardly along the north-west bank of the river Daaquam and following its sinuosities to the place of beginning.

Approved by Order in Council on the 24th 1874.

MINUS : *That part annexed to St. Philémon, by Order in Council approved on the 12th December,* 1892.

The parish of St. Charles Borromee, Riviere Boyer.

Detached from St. Etienne de Beaumont.

Proclamation of the 12th February 1885.

The parish to comprise part of the seigniory of Beaumont and part of the united fiefs of the seigniories of Livaudière and De la Martinière, in the county of Bellechasse, heretofore the county of Hereford, of an extent of territory of about nine miles in front by about 4½ miles in depth, bounded on the south-west, by a line that divides the county

sépare le comté de Bellechasse (ci-devant Hereford) de celui de Dorchester ; au nord-est, par la ligne seigneuriale et paroissiale de Saint-Michel de la Durantaye ; au nord, par la ligne paroissiale de Saint-Étienne de Beaumont, laquelle ligne passe au bout de la profondeur des terres d'une concession appelée communément Ville-Marie ; et au sud, par un ruisseau communément appelé " Le Bras," suivant la profondeur des terres que portent les titres des habitants de la concession nommée Hêtrière.

PROCLAMATION DU 18 JUIN 1845.

La paroisse de Ste. Philomene.

Proclamation du 28 septembre 1848.

Comprendra une étendue de territoire formant ci-devant partie de la paroisse de Saint-Joachim de Châteauguay, et sera bornée au sud-ouest, par le chemin de la ligne seigneuriale qui sépare la seigneurie de Châteauguay de celle de Beauharnois ; à l'est, par la paroisse de Saint-Isidore, telle qu'érigée par décret ecclésiastique daté le quatrième jour de mai mil huit cent trente-six ; au nord-est, par le chemin qui sépare la partie supérieure des concessions sur la rivière Châteauguay, celles de Saint-Jean-Baptiste et Sainte-Marguerite de celles de la partie inférieure de la dite paroisse partant le même nom ; et au nord-ouest par la Rivière-du-Loup ou Châteauguay.

PROCLAMATION DU 18 JUIN, 1845.

La paroisse de Saint-Raphael.

Détachée de St. Michel et de St. Vallier.

Proclamation du 13 septembre 1855.

Bornée comme suit, savoir : vers le nord-ouest, partie à la ligne de séparation entre les 4e et 5e rangs de la paroisse de Saint-Michel, depuis la ligne qui sépare la dite paroisse de celle de Saint-Charles, rivière Boyer, jusqu'à la route conduisant des dits rangs à l'église de la dite paroisse de Saint-Michel, partie à la ligne nord-ouest d'une savane qui joint la dite route, et partie à la ligne aussi nord-ouest du lac appelé le lac Saint-Michel, depuis la dite route jusqu'à la ligne de séparation entre la dite paroisse de Saint-Michel et la paroisse de Saint-Vallier ; de là, allant vers le sud-est, en suivant la dite ligne de séparation entre les deux dites paroisses, jusqu'à la

of Bellechasse, heretofore the county Hereford, from that of Dorchester ; on the north-east, by the seigniorial and parochial line of the parish of St. Michel de la Durantaye ; on the north, by the parochial line of St. Etienne de Beaumont, which said line runs at the end of the depth of the land of a concession called Ville-Marie : and on the south, by a stream of water commonly called " Le Bras," according to the depth of the lands granted as appears in the titles of the inhabitants of the concession called La Hêtrière.

PROCLAMATION OF THE 18TH JUNE 1845.

The parish of Ste. Philomene.

Proclamation of the 28th September 1848.

Shall comprise an extent of territory forming heretofore part of the parish of St. Joachim de Châteauguay, and shall be bounded on the south-west, by the road of the seigniorial line which separates the seigniory of Châteauguay, from that of Beauharnois ; on the east, by the parish of St. Isidore as erected by ecclesiastical decree dated the 4th day of May 1836, on the north-east, by the road which separates the upper part of the concessions on the river Châteauguay, those of St. Jean-Baptiste and Ste. Marguerite from that of the lower part of the said parish bearing the same name ; and on the north-west, by the Rivière-du-Loup or Châteauguay.

PROCLAMATION OF THE 18TH JUNE 1845.

The parish of St Raphael.

Detached from St. Michel and St. Vallier.

Proclamation of the 13th September 1855.

Bounded as follows, that is to say : towards the north-west, partly by the line of separation between the 4th and 5th ranges of the parish of St. Michel from the line separating the said parish from that of St. Charles, River Boyer, to the road (*route*) leading from the said ranges to the church of the said parish of St. Michel, partly by the north-west line of a swamp which joins the said road (*route*), and partly by the north-west line of the lake called lake St. Michel, from the said road (*route*) to the line of separation between the said parish of Saint-Michel and the parish of Saint-Vallier ; thence, going towards the south-east, following the said line of

petite rivière appelée Le Bras ; de là, allant vers le nord-est, en suivant la dite rivière, jusqu'à la ligne de séparation entre la dite paroisse de Saint-Vallier et la paroisse de St-François de la Rivière du Sud ; de là, allant vers le sud-est, en suivant la dite ligne de séparation entre les deux dites paroisses, jusqu'à la ligne qui sépare la concession de Sainte-Catherine de la concession Sainte-Agathe ; de là, allant vers le nord-est, en suivant la dite ligne de séparatian entre les deux dites concessions, jusqu'à celle qui sépare au nord-est la seigneurie de la Durantaye du canton d'Armagh ; de là, allant vers le sud-est, en suivant la dite ligne de séparation entre la dite seigneurie et le dit canton jusqu'à celle qui sépare au sud-est la même seigneurie du même canton ; vers le sud-est partie à la dite ligne de séparation entre la dite seigneurie de la Durantaye et le dit canton d'Armagh, et partie à la ligne qui sépare la troisième concession appelée Acadie ou Cadie de la quatrième concession portant le même nom, la dite ligne de séparation aboutissant vers le sud-ouest à la ligne qui sépare la dite seigneurie de la Durantaye de la paroisse de Saint-Gervais ; vers le sud-ouest, à la ligne qui sépare la même seigneurie de la dite paroisse de Saint-Charles, puis de la dite paroisse de Saint-Charles jusqu'à la dite ligne de séparation entre les dits 4e et 5e rangs de Saint-Michel.

Le canton de Hinchinbrooke.

Proclamation du 23 janvier, 1799.

Borné au sud, par la ligne de la Province ; au nord et nord-ouest, par la rivière Châteauguay ; et au nord-est, par la seigneurie de Beauharnois.

Commençant à un poteau planté sur la rive sud de la rivière Châteauguay dans la ligne ouest de la seigneurie de Beauharnois ; et allant de là, le long de la ligne de Bearharnois, magnétiquement sud, 33 degrés est, 836 chaînes, jusqu'à la ligne de la Province ; de là, le long de la ligne de la Province, nord, 85 degrés ouest, 1462 chaînes, 50 chaînons, jusqu'à l'angle du canton de Godmanchester ; de là, nord, 57 degrés est, 75 chaînes, 35 chaînons, jusqu'à la rive sud de la rivière Châteauguay ; et de là, descendant la rive sud de la rivière Châteauguay, comme elle tourne et serpente, au point de départ.

PROCLAMATION DU 18 JUIN 1845.

separation between the two said parishes, to the little river called Le Bras ; thence, going towards the north-east, following the said river, to the line of separation between the said parish of Saint-Vallier and the parish of Saint-François de la Rivière du Sud ; thence, going towards the south-east, following the said line of separation between the two said parishes, to the line which separates the concession Sainte Catherine from the concession Sainte Agathe ; thence, going towards the north-east, following the said line of separation between the two said concessions, to the line which separates on the north-east the seigniory of la Durantaye from the township or Armagh ; thence, going towards the south-east, following the said line of separation between the said seigniory and the said township, to the line which separates on the south-east the same seigniory from the said township ; towards the south-east, partly by the said line of separation between the said seigniory of la Durantaye and the said township of Armagh, and partly by the line which separates the third concession called Acadie or Cadie from the fourth concession bearing the same name, the said line of separation abutting towards the south-east, on the line which separates the said seigniory of la Durantaye from the parish of St. Gervais ; towards the south-west, by the line which separates the same seigniory from the said parish of St. Charles, and then from the said parish of St. Charles, to the said line of separation between the said 4th and 5th ranges of St. Michel.

The township of Hinchinbrooke.

Proclamation of the 23rd January, 1799.

Bounded on the south, by the Province line ; on the north and north-west, by the River Châteauguay ; and on the north-east, by the seigniory of Beauharnois.

Beginning at a post standing on the southerly bank of the River Châteauguay in the westerly line of the seigniory of Beauharnois ; and running thence, along the line of Beauharnois, south, 33 degrees east (by the needle), 836 chains, to the Province line ; thence, along the Province line, north, 85 degrees west, 1462 chains, 50 links, to the corner of Godmanchester ; thence, north, 57 degrees east, 75 chains, 35 links, to the southerly bank of the River Châteauguay ; and thence, down the southerly bank of the river Châteauguay, as it winds and turns, to the place of the beginning.

PROCLAMATION OF THE 18TH JUNE 1845

MOINS : *Cette partie érigée par 12 V. c. 135 sous le nom de canton d'Elgin, par 12 V. c. 135.*

MOINS : *Cette partie comprise dans le canton de Franklin, par 20 V. c. 120.*

MOINS : *Cette partie comprise dans le village de Huntingdon, par proclamation du 3 octobre, 1848.*

La paroisse de St. Philemon.

Canton Mailloux :

Proclamation du 18 mai, 1868.

Toute cette certaine étendue ou compeau de terrain sis et étant dans le comté de Bellechasse et district de Montmagny, borné comme suit, savoir : au nord-ouest, par le canton d'Armagh ; au sud-est, par le canton de Roux ; au nord est, par le canton de Montminy ; et au sud-ouest, partie par le canton de Buckland, et partie par l'augmentation de Standon. Commençant à la ligne extérieure sud-est du canton d'Armagh susdit, à un poteau et borne ou pierre définissant l'angle le plus au sud du dit canton d'Armagh, et l'angle le plus à l'ouest de la dite étendue ou compeau de terrain ; de là, le long de la ligne extérieure sud-est du canton d'Armagh, nord, quarante-cinq degrés est, astronomiquement, cinq cent quatre-vingt-dix-huit chaînes, plus ou moins, jusqu'à l'intersection de la ligne extérieure sud-ouest du canton de Montminy susdit, à un poteau et borne en pierre définissant l'angle le plus à l'ouest du canton de Montminy susdit, et l'angle le plus au nord de la dite étendue ou compeau de terrain ; de là, le long de la dite ligne extérieure sud-ouest du canton de Montminy, sud, quarante-cinq degrés est, cinq cent soixante-et-cinq chaînes, soixante chaînons, plus ou moins, jusqu'à un poteau et borne en pierre définissant l'angle le plus au sud du dit canton de Montminy, et l'angle le plus à l'est de la dite étendue ou compeau de terrain ; de là, sud, quarante-cinq degrés ouest, 651 chaînes, plus ou moins, jusqu'à l'intersection de la ligne extérieure nord-est de l'augmentation de Standon susdit, à un poteau et borne en pierre définissant l'angle le plus au sud de la dite étendue ou compeau de terrain ; de là, le long de la dite ligne extérieure nord-est de l'augmentation de Standon, nord, 45 degrés 30 minutes ouest, 176 chaînes, 60 chaînons, plus ou moins, jusqu'à l'intersection de la ligne extérieure sud-est du canton de Buckland susdit, à un poteau et borne en pierre ; de là, le long de la dite ligne extérieure sud-est de Buckland, nord, 45 degrés est, 53 chaînes, plus ou moins, jusqu'à l'in-

MINUS : *That part erected by 12 V. c. 135 under the name of the township of Elgin, by 12 V. c. 135.*

MINUS : *That part included within the township of Franklin, by 20 V. c. 120.*

MINUS : *That part comprised in the village of Huntingdon, by proclamation of the 3rd October, 1848.*

The parish of St. Philemon.

Township of Mailloux :

Proclamation of the 18th May, 1868.

A tract or parcel of land bounded and abutted as follows : to the north-west, by the township of Armagh ; to the south-east, by the township of Roux ; to the north-east, by the township of Montminy ; and to the south-west, partly by the township of Buckland and partly by the augmentation of Standon. Beginning on the south-east outline of the township of Armagh aforesaid, at a post and stone boundary marking the southernmost angle of the said township of Armagh, and the westernmost angle of the said tract or parcel of land ; thence, along the south-east outline of the township of Armagh, north, 45 degrees east, astronomically, 598 chains, more or less, to the intersection of the south-west outline of the township of Montminy aforesaid, at a post and stone boundary marking the westernmost angle of the township of Montminy aforesaid, and the northernmost angle of the said tract or parcel of land ; thence, along the said south-west outline of the township of Montminy, south, 45 degrees east, 565 chains, 60 links, more or less, to a post and stone boundary marking the southernmost angle of the said township of Montminy and the easternmost angle of the said tract or parcel of land ; thence, south, 45 degrees west, 651 chains, more or less, to the intersection of the north-east outline of the augmentation of Standon aforesaid, at a post and stone boundary marking the southernmost angle of the said tract or parcel of land ; thence, along the said north-east outline of the augmentation of Standon, north, 45 degrees and 30 minutes west, 176 chains, 60 links, more or less, to the intersection of the south-east outline of the township of Buckland aforesaid, at a post and stone boundary ; thence, along the said south-east outline of Buckland, north, 45 degrees east, 53 chains, more or less, to the intersection of the north-east outline of the said township of Buckland, at a post and stone boundary marking the easternmost angle of the said township of Buckland ; thence, along the said north-east

tersection de la ligne extérieure nord-est du canton de Buckland, à un poteau et borne en pierre définissant l'angle le plus à l'est du dit canton de Buckland ; de là, le long de la dite ligne extérieure nord-est de Buckland, nord, 45 degrés ouest, 389 chaînes, plus ou moins, jusqu'au point de départ.

Erigé par résolution du Conseil de comté de Bellechasse, le 20 septembre, 1866.

MOINS : *Cette partie qui se trouve au nord-est du rang nord-est du chemin Mailloux, comprenant les lots Nos.* 40 *jusqu'à* 46 *inclusivement des* 1er, 2e *et* 3e *rangs et les lots* 34 *jusqu'à* 46 *inclusivement dans les* 4e, 5e, 6e *et* 7e *rangs, annexée au canton de Montminy et comté de Montmagny, par* 39 *V. c.* 43. *Sanctionné le* 24 *décembre*, 1875.

PLUS : *L'acte* 39 *V. c.* 43 *est annulé, par l'acte* 46 *V. c.* 37. *Sanctionné le* 30 *mars*, 1883.

MOINS : *Cette partie comprise dans Notre-Dame Auxiliatrice de Buckland, par Ordre en Conseil du* 26 *mars*, 1884.

Paroisse civile :

Détachée de St. Cajetan d'Armagh, de la municipalité de Roux, Bellechasse et Daaquam, et remplace la municipalité de Mailloux.

Proclamation du 4 mai, 1892.

Tout le territoire situé dans partie des cantons Mailloux, Armagh et Roux, comté de Bellechasse, comprenant un territoire borné comme suit, savoir : à l'ouest, par la ligne qui sépare le canton Armagh du canton Mailloux, depuis celle qui sépare le canton Buckland du dit canton Mailloux, point de départ, allant nord, 45° est jusqu'au point où se trouve la ligne qui sépare le deuxième rang sud-est du rang est de la branche nord-ouest de la Rivière-du-Sud, dans le canton Armagh, distance de cent trente-trois chaînes ; de là, allant nord, 9° ouest, jusqu'à la profondeur du deuxième rang sud-est, distance de cent soixante et onze chaînes ; de là, allant sud, 45° est, par la ligne qui sépare les lots soixante et huit et soixante et neuf, dans le deuxième rang sud-est du canton Armagh, jusqu'à une distance de quatre-vingt-quatorze chaînes ; de là, allant nord 45° est, jusqu'à la ligne qui sépare les lots soixante et cinq et soixante et six, distance de vingt-huit chaînes et cinquante mailles ; de là, allant sud, 45° est, jusqu'à la ligne qui sépare le canton Armagh du canton Mailloux, distance de quarante-quatre chaînes ; de là, allant nord 45° est, jusqu'au canton de Montminy, distance de trois cent vingt-huit chaînes ; de là, allant sud 45° est, par la ligne qui

outline of Buckland, north, 45 degrees west, 389 chains, more or less, to the place of beginning.

Erected by resolution of the County Council of Bellechasse, on the 20th September, 1866.

MINUS : *That part lying to the nor h-east of the north-east range of the Mailloux road, comprising lots numbers* 40 *to* 46, *inclusively, of the* 1st, 2nd *and* 3rd *ranges, and lots numbers* 34 *to* 46, *inclusively, in the* 4th, 5th, 6th *and* 7th *ranges, annexed to the township of Montminy and county of Montmagny, by* 39 *V. c.* 43. *Assented to the* 24th *December*, 1875.

PLUS : *The act* 39 *V. c.* 43 *is annuled by* 46 *V. c.* 37. *Assented to the* 30th *March*, 1883.

MINUS : *That part comprised in N. D. Auxiliatrice de Buckland, by Order in Council of the* 26th *March*, 1884.

Civil parish :

Detached partly from St. Cajetan d'Armagh, partly of the municipality of the United townships of Roux, Bellechasse and Daaquam, and comprising all the township of Mailloux which it takes place.

Proclamation of the 4th May, 1892.

All the territory situate partly in the townships Mailloux, Armagh and Roux, in the county of Bellechasse, comprising a territory bounded as follows, to wit : on the west, by the line dividing the township of Armagh from the township of Mailloux, from the one separating the township of Buckland from the said township of Mailloux, point of departure, running north 45° east, to the point where the line which separates the second range south-east from the east range of the north-west branch of River du Sud, in the township of Armagh, a distance of one hundred and thirty-three chains ; from thence running north 9° west, to the depth of the second range south-east, a distance of one hundred and seventy-one chains ; from thence running south 45° east, by the line separating lots sixty-eight and sixty-nine, in the second range south-east of the township of Armagh, to a distance of ninety-four chains ; from thence running north 45° east, to the line separating lots sixty-five and sixty-six, a distance of twenty-eight chains and fifty links ; from thence running south 45° east, to the line which separates the township of Armagh from the township of Mailloux, a distance of forty-four chains ; from thence running north 45° east, to the

sépare le canton Montminy du canton Mailloux, et partie par la ligne qui sépare le canton Rolette du canton Roux, jusqu'à celle qui sépare le premier du deuxième rang de Roux, distance de six cent quarante-huit chaînes ; de là, allant sud 45° ouest, partie par la ligne de séparation entre les rangs un et deux du canton Roux, et partie par la ligne de séparation entre les lots Nos. huit et neuf des rangs nord-est et sud-ouest du chemin Mailloux, dans le dit canton Roux, jusqu'à la ligne qui sépare le canton Standon du canton Roux, distance d'environ six cent quarante-quatre chaînes ; de là, allant nord 45° ouest, par cette dernière ligne et par le prolongement de cette dernière ligne, séparant le canton Standon du canton Mailloux, jusqu'à celle qui sépare les quatre premiers lots du cinquième rang de Mailloux du canton Buckland, distance de deux cent cinquante-huit chaînes ; de là, allant nord 45° est, par cette dernière ligne jusqu'à celle qui sépare le premier lot du quatrième rang de Mailloux du canton Buckland, distance de quarante-huit chaînes ; de là, allant nord, 45° ouest, jusqu'à la ligne qui sépare le troisième rang du quatrième rang de Mailloux, distance de soixante et une chaînes ; de là, allant nord 45° est, jusqu'à celle qui sépare les lots vingt et vingt et un, dans le troisième rang du canton Mailloux, distance de cent quatre-vingt-treize chaînes ; de là, allant nord 45° ouest, par la ligne de séparation entre les lots Nos. 20 et 21, dans les rangs trois, les rangs sud-est et sud-ouest du chemin Taché, et dans le deuxième rang du dit canton Mailloux, jusqu'à la ligne entre les premier et deuxième rangs de ce dernier canton, distance de deux cent quarante-six chaînes ; de là, allant sud 45° ouest, par cette dernière ligne jusqu'à celle qui sépare le canton de Buckland du canton Mailloux, distance de cent quatre-vingt-quatorze chaînes ; de là, allant nord 45° ouest, par cette dernière ligne jusqu'à celle qui sépare le canton d'Armagh du canton Mailloux, point de départ, distance de quatre-vingt chaînes et quatre-vingt mailles.

La paroisse Saint-Philémon comprend un territoire qui forme une superficie d'environ trente-huit milles six cent quatre-vingt-dix acres.

Toute la paroisse civile organisée en muni-

township of Montminy, a distance of three hundred and twenty-eight chains ; from thence going south 45° east, by the line which separates the township of Montminy from the township of Mailloux, and partly by the line which separates the township Rolette from the township Roux, to the one which separates the first from the second ranges of Roux, a distance of six hundred and forty-eight chains ; from thence going south 45° west, partly by the line of division between ranges one and two of the township Roux, and partly by the line of division between lots Nos. eight and nine of the ranges north-east and south-west of the Mailloux road, in the said township Roux, to the line which separates the township Standon from the township Roux, a distance of about six hundred and forty-four chains ; from thence going north 45° west, by this latter line and by the prolongation of this latter line, separating the township Standon from the township Mailloux, to the line separating the first four lots of the fifth range of Mailloux from the township Buckland, a distance of two hundred and fifty-eight chains ; from thence going north 45° east, by this latter line to the one which separates the first lot of the fourth range of Mailloux from the township Buckland, a distance of forty-eight chains ; from thence going north 45° west, to the line which separates the third range from the fourth range of Mailloux, a distance of sixty-one chains ; from thence going north 45° east, to the one which separates lots twenty and twenty-one, in the third range of the township Mailloux, a distance of one hundred and ninety-three chains ; from thence going north 45° west, by the line of separation between lots Nos. 20 and 21, in the three ranges, the ranges south-east and south-west of the Taché road, and in the second range of the said township Mailloux, to the line between the first and second ranges of this latter township, a distance of two hundred and forty-six chains ; from thence going south 45° west, by this latter line to the one separating the township of Buckland from the township Mailloux, a distance of one hundred and ninety-four chains ; from thence going north 45° west, by this latter line to the one which separates the township Armagh from the township Mailloux, the starting point, a distance of eighty chains and eighty links.

The parish Saint Philemon comprising a territory which forms a superficies of about thirty-eight thousand six hundred and ninety acres.

All the civil parish organized into a muni-

cipalité, par Ordre en Conseil en date du 28 mai, 1892.

Annexion :

Détachée de St. Cajetan d'Armagh et de la municipalité de Roux, Bellechasse et Daaquam.

Annexant les lots soixante et six, soixante et sept et soixante et huit, à partir du chemin Mailloux, du canton d'Armagh, jusqu'à une profondeur d'environ quinze arpents, ainsi que les lots entiers soixante et neuf, soixante et dix, soixante et onze, soixante et douze, soixante et treize et soixante et quatorze, dans le deuxième rang S. E. du canton d'Armagh, et que tout le premier rang Roux, canton de Roux, soient pour les fins municipales, détachées de la municipalité de Saint-Cajetan d'Armagh, et de la municipalité des cantons unis de Roux, Bellechasse et Daaquam, et annexés à la paroisse de Saint-Philémon, pour les fins municipales comme ils le sont pour les fins civiles.

Approuvé par Ordre en Conseil en date du 12 décembre, 1892.

Municipalité de Contrecœur.

ÉTANT

La paroisse de la Ste-Trinité

Décret du 27 novembre, 1832.

Comprend une étendue de territoire d'environ 12 milles de front sur une profondeur moyenne d'environ 1½ mille dans le fief ou seigneurie de St-Ours, et sur 3 milles de profondeur dans le fief ou seigneurie de Contrecœur, bornée vers le nord-est, à la seigneurie de Sorel ; au sud-est, partie à la paroisse de St-Ours et partie à la ligne qui sépare la 2e concession du dit fief ou seigneurie de Contrecœur de la 3e concession du même fief ou seigneurie ; vers le sud-ouest, au fief de Bellevue ; vers le nord-ouest, au fleuve St-Laurent, annexant à la dite paroisse les Isles ou Islets qui se trouvent vis-à-vis icelle du côté sud du dit fleuve St-Laurent.

PROCLAMATION DU 18 JUIN 1845

MOINS : *Cette partie comprise dans la paroisse de St-Antoine de Padoue par proclamation du 30 janvier,* 1890, *émise conformément à un indult apostolique en date du 2 décembre,* 1888.

cipality, by Order in Council dated the 29th May, 1892.

Annexation :

Detached from St. Cajetan d'Armagh and the municipality of Roux, Bellechasse and Daaquam.

Annexing lots sixty-six, sixty-seven and sixty-eight, starting from the Mailloux road, of the township of Armagh, to a depth of about fifteen arpents, as also the entire lots sixty-nine, seventy, seventy-one, seventy two, seventy-three and seventy-four, in the second range S. E. of the township of Armagh, and that the whole of the first range Roux, township of Roux, be for municipal purposes detached from the municipality of Saint Cajetan d'Armagh, and from the municipality of the united townships of Roux, Bellechasse and Daaquam, and annexed to the parish of Saint Philemon, for municipal purposes as they are for civil purposes.

Approved by Order in Council on the 12th December, 1892.

Municipality of Contrecœur.

BEING

The parish of La Ste-Trinité.

Decree of the 27th November, 1832.

Formed of an extent of territory of about 12 miles in front by a main depth of about 1½ mile in the fief or seigniory of St-Ours, and by 3 miles in depth in the fief or seigniory of Contrecœur, bounded towards the north-east, by the seigniory of Sorel ; towards the south-east, partly by the parish of St. Ours and partly by the line which separates the 2d concession of the said fief or seigniory of Contrecœur from the 3d concession of the same fief or seigniory ; towards the south-west, by the fief of Bellevue ; towards the north-west, by the river St. Lawrence, annexing to the said parish the Isles or Islets lying opposite thereof on the south side of the said river St. Lawrence.

PROCLAMATION OF THE 18TH JUNE 1845.

MINUS : *That part comprised in the parish of St. Antoine de Padoue, by proclamation of the 30th January,* 1890, *published in virtue of an apostolic Indult of the 2nd December,* 1888.

La paroisse de St-Lazare.

Détachée de St-Etienne de Beaumont.

Proclamation du 11 juillet, 1835.

La paroisse devra comprendre une étendue de terre d'à peu près sept milles de front sur à peu près sept milles de profondeur, bornée au nord-ouest, par la paroisse de St-Gervais et Saint Protais ; au nord-est, par le prolongement de la ligne qui sépare la paroisse de Saint Charles, Rivière Boyer, de celle de Saint Michel de la Durantaye ; au sud-ouest, en partie par la seigneurie de Lauzon, et en partie par celle de Joliet ; au sud-est, en partie par la ligne nord-ouest du canton de Frampton, et en partie par le prolongement d'icelui, jusqu'à la profondeur du premier rang du canton de Buckland ; de là, s'étendant vers le nord-ouest, en suivant la ligne de séparation entre les premier et second rangs du dit canton de Buckland, jusqu'à la ligne qui sépare le numéro vingt de vingt et un, les dits numéros situés dans le deuxième rang du dit canton ; de là, s'étendant vers le nord-est, en suivant la dite ligne de séparation entre les dits numéros vingt et ving-et-un et le second rang du canton de Buckland, et aussi celle qui sépare les dits numéros vingt et vingt-et-un, dans les troisième et quatrième rangs du dit canton de Buckland, et aussi le prolongement d'icelui dans la même direction, jusqu'à la ligne de profondeur de la seigneurie Livaudière ; de là, s'étendant encore vers le nord-est, en suivant la ligne de séparation entre la dite seigneurie Livaudière et le dit canton de Buckland, jusqu'au prolongement de la ligne qui sépare la paroisse de Saint Charles, Rivière Boyer, de celle de St-Michel de la Durantaye.

PROCLAMATION DU 18 JUIN 1845.

Annexion :

Détachée de Saint Gervais et Protais.

Proclamation du 16 avril, 1862.

Cette partie du fief et seigneurie de Lamartinière et de Livaudière connue sous le nom de la quatrième concession de St-Gervais, et comprenant une étendue de territoire d'environ 7 milles de front.

MOINS : *Cette partie comprise dans St-Nérée, par proclamation du 29 mars*, 1887.

MOINS : *Cette partie comprise dans St-Cajetan d'Armagh, par 45 V. c.* 41.

The parish of St. Lazare.

Detached from St. Etienne de Beaumont.

Proclamation of the 11th July, 1835.

The parish to comprise an extent of territory of about 7 miles in front by about 7 miles in depth bounded on the north-west, by the parish of St. Gervais and St. Protais ; on the north-east, by the prolongation of the line which separates the parish of St. Charles, River Boyer, from that of St. Michel de la Durantaye ; on the south-west, partly by the seigniory of Lauzon and partly by that of Joliet ; on the south-east, partly by the north-west line of the township of Frampton, and partly by its prolongation as far as the depth of the first range of the township of Buckland; from thence, extending towards the north-west, following the line of separation between the first and second ranges of the said township of Buckland, as far as the line which separates No. 20 from No. 21, the said numbers situated in the second range of the said township ; from thence, extending towards the north-east, following the said line of separation between the said Nos. 20 and 21, from the 2nd range of the said township of Buckland, and also that which separates Nos. 20 from 21 in the 3th and 4th ranges of the said township of Buckland, and also the prolongation thereof in the same direction, as far as the line of depth of the seigniory of Livaudière ; from thence, extending again towards the north-east, in following the line of separation between the said seigniory of Livaudière and the said township of Buckland, as far as the prolongation of the line which separates the parish of Saint Charles, River Boyer, from that of Saint Michel de la Durantaye.

PROCLAMATION OF THE 18TH JUNE 1845.

Annexation :

Detached from St. Gervais and Protais.

Proclamation of the 16th April, 1862.

That part of the fief and seigniory of Lamartinère and of Lavaudière known by the name of the fourth concession of St. Gervais, and comprising an extent of territory of about 7 miles in front.

MINUS : *That part comprised in St. Nérée, by proclamation of the 29th March*, 1887.

MINUS : *That part comprised in St. Cajetan d'Armagh, by 45 V. c.* 41.

MOINS : *Cette partie comprise dans St-Damien de Buckland, par proclamation du 1 septembre, 1890, et par Ordre en Conseil approuvé le 20 décembre, 1890.*

Municipalite de Godmanchester.

COMPRENANT

Le canton de Godmanchester.

Proclamation du 10 mai, 1811.

Borné au nord-ouest, par le lac St-François; au sud-est, par la rivière Châteauguay ; au nord-est, par la seigneurie de Beauharnois ; et au sud-ouest, par des terres appartenant aux Sauvages. Commençant à une borne en pierre, sur le bord du dit lac St-François, définissant l'angle ouest de la dite seigneurie de Beauharnois, et l'angle nord de la dite étendue de Nos terres vacantes, communément appelée le canton de Godmanchester, tel qu'au point A, sur le plan déposé aux archives du département des terres de la Couronne ; de là, le long de la ligne de division entre la dite seigneurie de Beauharnois et le dit canton de Godmanchester, magnétiquement sud, 33° degrés est, 570 chaînes, jusqu'à son interception par la Rivière Châteauguay, tel qu'au point B, sur le susdit plan ; de là, le long de la rive nord de la dite rivière, comme elle tourne et serpente, jusqu'à son interception par une ligne, courant nord, 57 degrés est, tel qu'au point C, sur le susdit plan ; de là, le long de la dite ligne, sud, 57 degrés ouest, 75 chaînes, 35 chaînons, laquelle ligne sépare une partie du canton de Hinchinbrooke d'une partie du canton de Godmanchester, jusqu'à son interception par la ligne de division entre Notre Province et l'État de New-York, tel qu'au point D, sur le susdit plan ; de là, nord, 85 degrés ouest, 89 chaînes, le long de la dite ligne de division, jusqu'à son interception par la ligne de limite nord-est des dites terres appartenant aux dits Sauvages, comme susdit, tel qu'au point E, sur le susdit plan ; de là, nord, 33 degrés ouest, le long de la dite ligne de limite nord-est, 574 chaînes, 65 chaînons, jusqu'à son interception par la rive sud du lac Saint François, tel qu'au point **F**, sur le susdit plan ; et de là, le long de la rive du dit lac, comme il tourne et serpente, au point de départ. Contenant environ 72,600 acres de terre en superficie.

MINUS : *La partie d'icelui qui se trouve comprise dans la paroisse de St-Anicet.*

PROCLAMATION DU 18 JUIN 1845.

MINUS : *That part comprised in St. Damien de Buckland, by proclamation of the 1st September, 1890, and by Order in Council approved on the 20th December, 1890.*

Municipality of Godmanchester.

BEING

The Township of Godmanchester.

Proclamation of the 10th May, 1811.

Bounded on the north-west, by the lake St-Francis ; on the south-east, by the River Châteauguay ; on the north-east, by the seigniory of Beauharnois ; and on the south-west, by lands belonging to the Indians. Beginning at a stone boundary on the bank of the said lake St. Francis, marking the westerly angle of the said seigniory of Beauharnois and the northerly corner of the said tract of Our waste lands, commonly called the township of Godmanchester, as at the point A, upon the plan deposited in the Crown land departement ; running from thence, along the division line between the said signiory of Beauharnois and the said township of Godmanchester, magnetically south, 33 degrees east, 570 chains, till intersected by the River Châteauguay, as at the point B, on the aforesaid plan ; thence, along the northerly bank of the said river, as it winds and turns, till intersected by a line, bearing north, 57 degrees east, as at the point C., on the aforesaid plan ; thence, along the said line, south, 57 degrees west, 75 chains, 35 links, which line divides part of the township of Hinchinbrooke, from part of the said township of Godmanchester, till intersected by the division line between our Province and the State of New-York, as at the point D., on aforesaid plan ; thence, north, 85 degrees west, 89 chains, along the said division line, till intersected by the north-easterly boundary line of the said lands belonging to the said Indians, as aforesaid, as at the point E, on the aforesaid plan ; thence, north, 33 degrees west, along the said north-easterly boundary line, 574 chains, 65 links, till intersected by the southerly bank of lake St. Francis, as at the point F, on the aforesaid plan ; and from thence, along the bank of said lake, as it winds and turns, to the place of beginning. Containing about 72,600 acres, superficial measure.

MINUS : *That part thereof lying within the parish of St-Anicet.*

PROCLAMATION OF THE 18TH JUNE 1845.

MOINS: *Cette partie comprise dans le village de Huntingdon, par proclamation du 3 octobre, 1848.*

RECTIFICATION.

49-50 V. C. 59 SANCTIONNE LE 21 JUIN, 1886.

Pour description VOIR : même statut à St-Anicet.

Canton de Hemmingford.

Proclamation du 18 mars, 1799.

Commençant à un poteau dans la ligne de la Province, érigé pour l'angle sud-ouest de la seigneurie de LaColle ; et de là, magnétiquement nord, 26 degrés est, 426 chaînes ; de là, nord, 36 degrés 30 minutes ouest, 380 chaînes, jusqu'à Beauharnois ; de là, sud, 71 degrés 30 minutes ouest, 1587 chaînes, jusqu'à Hinchinbrooke ; de là, sud, 34 degrés est, 12 chaînes, jusqu'à la ligne de la Province ; et de là, le long de la ligne de la Province, les 3 courses et distances suivantes, savoir : sud, 83 degrés est, 652 chaînes, sud, 82 degrés 15 minutes est, 420 chaînes, et sud, 85 degrés 30 minutes est, 480 chaînes, 64 chaînons, faisant ensemble 1552 chaînes, 64 chaînons, au point de départ ; contenant 58,600 acres de terre et l'allouance pour les grands chemins.

PROCLAMATION DU 18 JUIN 1846.

MOINS : *Cette partie comprise dans le canton de Franklin, par 20 V, c. 120.*

MOINS : *Les limites du village de Hemmingford par proclamation du 27 décembre, 1877,*

MOINS : *Les limites du canton de Havelock, par 25 V. c. 52,*

La paroisse de St. Thimothee de Beauharnois.

Proclamation du 2 juillet, 1833.

La paroisse devra comprendre une étendue de territoire d'à peu près trois lieues et demie de front sur à peu près une lieue et demie de profondeur : bornée à l'est, par la ligne ouest du domaine de Buisson ; au sud, par la rivière Saint-Louis, jusqu'au canal fait ou qui doit se faire de la rivière qui se vide dans le fleuve St-Laurent ; et de là, par une ligne qui sera de ligne d'équarrissement et parallèle à la ligne de la dite rivière, jusqu'à la jonction du canton de Godmanchester ; à l'ouest, par la ligne ouest de la seigneurie de Beauhar-

MINUS: *That part comprised in the village of Huntingdon by proclamation of the 3rd October, 1848.*

RECTIFICATION.

49-50 V. C. 59 ASSENTED TO THE 21st JUNE, 1886.

For description VIDE : same statute at St. Anicet.

The township of Hemmingford.

Proclamation of the 18th March, 1799.

Beginning at a post in the Province line erected for the south-westerly corner of the seigniory of LaColle ; and running thence, north, 26 degrees east, (by the needle.) 426 chains ; thence, north, 36 degrees 30 minutes west, 380 chains to Beauharnois ; thence, south, 71 degrees 30 minutes west, 1587 chains, to Hinchinbrooke ; thence, south, 34 degrees east, 12 chains, to the Province line, and thence, along the Province line, the following three courses and distances viz : south, 83 degrees east, 652 chains, south, 82 degrees 15 minutes east, 420 chains, and south, 85 degrees 30 minutes east, 480 chains, 64 links, making together 1552 chains, 64 links, to the place of beginning ; containing 58,600 acres and the allowance for highways.

PROCLAMATION OF THE 18TH JUNE 1846.

MINUS : *That part included within the township of Franklin, by 20 V. c. 120.*

MINUS : *The limits of the village of Hemmingford, by proclamation of the 27th December,* 1877.

MINUS : *The limits of the township of Havelock, by 25 V. c. 52.*

The parish of St. Thimothee de Beauharnois.

Proclamation of the 2nd July, 1833.

The parish to comprise an extent of territory of about three leagues and a half in front by about one league and a half in depth, bounded on the east, by the west line of the domain of Buisson ; on the south, by the River St. Louis, to the canal made or intended so to be of the said river which empties itself into the River St. Lawrence ; and thence, by a line which serves as a square line and parallel to the line of the said river, to the meeting of the township of Godmanchester ; on the west, by the west line of the aforesaid

nois, au nord-ouest, par le lac St-François ; et au nord, par le lac St-Louis, avec la longue ou la grande île et autres îles ou islets dépendants de la dite seigneurie de Beauharnois, et vis-à-vis le dit territoire.

PROCLAMATION DU 18 JUIN 1845.

MOINS: *Cette partie comprise dans Ste-Cécile, par proclamation du 1er mai*, 1855.

MOINS : *Cette partie comprise dans St-Louis de Gonzague, par proclamation du 28 janvier*, 1853.

MOINS: *Cette partie comprise dans St-Stanislas de Kostka, par proclamation du 29 décembre*, 1854.

La paroisse de Ste-Cecile.

Détachée de St. Timothée et de St-Stanislas

Proclamation du 1er mai, 1855.

Sera composée d'une étendue de territoire détachée de la paroisse de St-Timothée et comprendra toute la partie sud-ouest d'icelle appelée Catherinestown et sera bornée et limitée au nord-est, par la Grande Ligne qui divise Helenstown de Catherinestown ; au nord-ouest, par le fleuve St-Laurent, comprenant la Grande Isle de St-Timothée, à partir de son extrémité supérieure, à aller à la terre de Pierre Bougie, sénior, ou ses représentants, inclusivement ; au sud-est, par la rive nord de la rivière St-Louis, comprenant le 4e rang de Catherinestown, à partir du chemin connu sous le nom de chemin Laroque, à aller à la ligne du canton de Godmanchester ; au sud-ouest, par la dite ligne du dit canton de Godmanchester, jusqu'au Lac St-François.

MOINS : *Cette partie comprise dans la ville de Salaberry de Valleyfield, par* 42-43 *V.* c. 62.

MOINS : *Cette partie annexée à St-Stanislas de Kostka, par proclamation du* 17 *août* 1868.

La paroisse de St-Damien de Buckland.

Détachée partie de St. Lazare et partie de St. Malachie, comté de Dorchester et partie de St Cajétan d'Armagh.

Proclamation du 1er septembre, 1890.

Vers le nord-ouest, par la rivière des Abénaquis, depuis la ligne entre la seigneurie St. Michel et le canton de Buckland jusqu'à sa

seigniory of Beauharnois ; on the north-west by the lake St. Francis ; and on the north, by lake St. Louis, together with the long or grand island and other islands or islets depending of the seigniory of Beauharnois and opposite the said territory.

PROCLAMATION OF THE 18TH JUNE 1845

MINUS : *That part comprised in Ste. Cécile, by proclamation of the* 1st *May*. 1855.

MINUS : *That part comprised in St. Louis de Gonzague, by proclamation of the* 28*th January*, 1853.

MINUS: *That part comprised in St, Stanislas de Kostka, by proclamation of the* 29*th December*, 1854.

The parish of Ste. Cecile.

Detached from St. Timothée and St. Stanislas.

Proclamation of the 1st May, 1855.

Shall consist of a tract detached from the parish of St. Timothée and shall comprise all the south-west part thereof called Catherinestown ; the same being bounded and limited towards the north-east, by the Grande Ligne separating Helenstown from Catherinestown ; towards the north-west, by the River St. Lawrence, comprising the Grande Ile of St. Timothée, from the upper end to the land of Pierre Bougie, senior, or his representatives, inclusive ; towards the south-east by the north bank of the river St. Louis, comprising the 4th range of Catherinestown, from the road known as the "Chemin Laroque," to the line of the township of Godmanchester ; towards the south-west by the said line of the said township of Godmanchester, as far as the Lake St, Francis.

MINUS : *That part comprised within the town of Salaberry de Valleyfield, by* 42-43 *V.* c. 62.

MINUS: *That part annexed to St. Stanislas de Kostka, by proclamation of the* 17*th August*, 1868.

The parish of St. Damien de Buckland.

Detached partly from St-Lazare and partly from St-Malachie, county of Dorchester.

Proclamation of the 1st September, 1890.

Towards the north-west, by the Abénaquis river, from the line between the seigniory St. Michel and the township Buckland till it

rencontre avec la ligne qui sépare le dixième rang du neuvième de la seigneurie St-Michel ; de là, par cette dernière ligne jusqu'à la ligne qui sépare le lot No. huit cent quatre (804) du lot No. huit cent cinq (805du cadastre officiel de la paroisse St. Lazare, dans le sixième rang de la dite paroisse ; de là allant vers le nord-ouest, par cette dernière ligne jusqu'à celle qui sépare le neuvième rang du huitième de la Seigneurie St-Michel ; de là, allant vers l'est, par cette dernière ligne jusqu'à celle qui sépare les lots Nos.sept cent vingt-neuf (729) et sept cent vingt-huit(728)du cadastre officiel de la dite paroisse St-Lazare dans le cinquième rang de la dite paroisse ; de là, vers le nord-ouest par cette dernière ligne jusqu'à celle qui sépare le huitième rang du septième de la Seigneurie St-Michel ; de là allant vers l'est et le nord-est par cette dernière ligne jusqu'à celle qui sépare les lots Nos. sept cent-cinq (705) et sept cent six (706) du cadastre de la paroisse St-Lazare, dans le cinquième rang de la paroisse ; de là vers le sud-est, par cette dernière ligne jusqu'à celle qui sépare le huitième rang du neuvième de la Seigneurie St-Michel, jusqu'à la ligne qui sépare le neuvième rang du dixième de la Seigneurie de St. Michel ; de là allant vers l'est, par cette dernière ligne jusqu'à la ligne qui sépare la Seigneurie de St. Michel du canton Armagh ; de là, allant vers le sud, par cette dernière ligne jusqu'à la ligne qui sépare le dixième rang du onzième rang de la Seigneurie de St. Michel de là continuant vers le sud, par la ligne qui sépare le onzième rang de la seigneurie de St. Michel du canton Armagh jusqu'à la ligne qui sépare le onzième rang de la Seigneurie St. Michel du canton de Buckland ; de là allant vers le sud-ouest, par la ligne qui sépare la Seigneurie St. Michel du canton de Buckland jusqu'à la rencontre de la ligne qui sépare le huitième rang N. O. du neuvième rang N. O. du canton Buckland ; de là, vers le sud-est par cette dernière ligne jusqu'à celle qui sépare les lots Nos. vingt (20) et vingt un (21) dans le huitième rang N. O. de Buckland ; de là vers le sud-ouest par cette dernière ligne jusqu'à celle qui sépare le huitième rang N. O. du septième du même canton ; de là, allant vers le sud-est, par cette dernière ligne jusqu'à celle qui sépare les lots Nos. trente-trois A (33 A) et trente-trois B (33 B), dans le septième rang

meets the line which divides the tenth range from the ninth of the seigniory of St-Michel; thence, following this last line to the line which divides the lot No. eight hundred and four (804) from the lot No. eight hundred and five (805) of the official cadastre of the parish St. Lazare, in the sixth range of the said parish ; from there going towards the north-west, following this last line to the one which divides the ninth range from the eighth of the Seigniory St. Michel ; thence, towards the east, following this last line as far as the one which divides the lots Nos. seven hundred and twenty nine (729), and seven hundred and twenty eight (728), of the official cadastre of the parish St. Lazare in the fifth range of the said parish ; thence towards the north-west, following this last line to the one which divides the eighth range from the seventh range of the Seigniory St. Michel; thence running east and north-east following this last line to the one which divides the lots Nos. seven hundred and five (705) and seven hundred and six (706) of the cadastre of the parish St. Lazare in the fifth range of the said parish ; thence towards the south-east, following this last line to the one which divides the eighth range from the ninth range of the Seigniory St. Michel ; thence towards the north-east, following this last line to the one which divides the lots Nos. eight hundred and fifty five (855) and eight hundred and fifty six (856), on the official cadastre of the parish St. Lazare, in the sixth range of the same parish ; thence towards the south-east, following this last line in the ninth range of the Seigniory St. Michel, as far as the line which divides the ninth range from the tenth range of the Seigniory St. Michel; thence towards the east, following this last line as far as the line which divides the Seigniory of St. Michel from the township Armagh ; thence towards the south following this last line as far as the line which divides the tenth range from the eleventh range of the Seigniory St. Michel; thence towards the south by the line which divides the eleventh range of the Seigniory St. Michel from the township Armagh as far as the line which divides the eleventh range of the Seigniory of St. Michel, from the township of Buckland ; thence going towards the south west following the line which divides the Seigniory St. Michel, from the township Buckland till it meets the line which divides the eight range N. W., from the ninth range N. W., of the township Buckland ; thence towards the south-east following this last line as far as the one which divides the lots Nos. twenty (20) and twenty-one (21), in the eighth range N. W., of Buckland ; thence towards the

de Buckland ; de là, vers le sud-ouest, par cette dernière ligne jusqu'à la rencontre de la ligne de séparation entre le sixième et septième rang de Buckland ; de là, vers le nord-ouest, par cette dernière ligne jusqu'à la ligne qui sépare les lots Nos. trente-deux (32) et trente-trois (33) dans le sixième rang du même canton ; de là, vers le sud-ouest, par cette dernière ligne jusqu'à la ligne de séparation entre le cinquième et le sixième rang de Buckland ; de là, par cette dernière ligne allant vers le nord-ouest, jusqu'à celle qui sépare les lots Nos. vingt-neuf (29) et trente (30) du cinquième rang du dit canton ; de là, allant vers le sud-ouest, par cette dernière ligne jusqu'à celle qui sépare le cinquième rang du quatrième de Buckland ; de là, vers le nord-ouest, par la ligne de séparation entre les quatrième et cinquième rangs du même canton jusqu'à la rivière des Abénaquis, point du départ.

La dite paroisse de St. Damien de Buckland formant un territoire d'environ vingt huit milles carrés (28) en superficie.

Approuvée par Ordre en Conseil 20 décembre, 1890.

MOINS: *Cette partie comprise dans St. Malachie, comté de Dorchester, Art. 32 Code Municipal.*

Canton de Buckland :

Proclamation du 26 novembre, 1806.

Borné au nord-ouest, par la seigneurie de St-Gervais et le fief La Martinière ; au sud-est, par le canton de Standon ; au sud-ouest, par le canton de Frampton et la seigneurie de Jolliet ; et au nord-est, par le canton d'Armagh et les terres vacantes de la Couronne. Commençant à un poteau planté dans la ligne de limite nord-est de la dite seigneurie de Jolliet, définissant l'angle nord-est de la dite étendue de Nos terres vacantes, dont un arpentage a été fait, communément appelée le canton de Buckland ; de là, sud, 93 degrés est, le long de la ligne de division entre la seigneurie de Jolliet et le dit canton de Buckland, 496 chaînes, 76 chaînons, jusqu'à un poteau planté dans la ligne nord-ouest du dit canton de Frampton, et définissant l'angle est de la dite seigneurie de Jolliet ; de là, nord, 57 degrés est, 78 chaînes, jusqu'à un poteau définissant l'angle nord du dit canton de

south-west following this last line to the one which divides the eighth range N. W., from the seventh range of the same township ; thence going towards the south-east following this last line to the one which divides the lots Nos. thirty-three A (33 A) and thirty three B (33 B), in the seventh range of Buckland ; thence towards the south-west following this last line till it meets the division line between the sixth and seventh ranges of Buckland ; thence towards the north-west, following this last line to the line which divides the lots Nos. thirty-two (32) and thirty-three (33), in the sixth range of the same township ; thence towards the south-west following this last line as far as the division line between the fifth and sixth ranges of Buckland ; thence following this last line towards the north-west, to the line which divides the lots Nos. twenty-nine (29) and thirty (30) of the fifth range of the said township ; thence towards the south-west following this last line as far as the one which divides the fifth range from the fourth range of Buckland ; thence towards the north-west, following the division line between the fourth and fifth ranges of the same township as far as the Abénaquis river, starting point.

The said parish of Saint Damien of Buckland forming a territory of about twenty-eight (28). square miles in superficies.

Approved by Order in Council on the 20th December, 1890.

MOINS: *That part comprised in St. Malachie, county of Dorchester, Art. 32 Municipal Code.*

Township of Buckland :

Proclamation of the 26th November, 1806.

Bounded on the north-west, by the seigniory of St. Gervais and the fief La Martinière ; on the south-east, by the township of Standon ; on the south-west, by the township of Frampton and the seigniory of Jolliet ; and on the north-east, by the township of Armagh and the waste lands of the Crown. Beginning at a post standing on the north-easterly boundary line of the said seigniory of Jolliet, marking the north-westerly corner of the said tract of Our waste lands, whereof a survey hath been made, commonly called the township of Buckland ; running from thence, south, 33 degrees east, along the division line between the seigniory of Jolliet and the said township of Buckland, 496 chains, 76 links, to a post standing on the north-west line of the said township of Frampton, and marking the easterly corner of the said seigniory of Jolliet ; thence, north, 57 degrees east, 78 chains, to a

Frampton ; de là, sud, 29 degrés est, le long de la ligne de division entre le dit canton de Frampton et le dit canton de Buckland, 532 chaînes, jusqu'à un poteau définissant l'angle sud du dit canton de Buckland ; de là, nord, 57 degrés est, le long de la ligne de division entre le dit canton de Standon et le dit canton de Buckland, 850 chaînes, jusqu'à un poteau définissant l'angle est du dit canton de Buckland ; de là, nord, 33 degrés ouest, le long de la ligne de division entre Nos terres vacantes et une partie du canton d'Armagh, et le dit canton de Buckland, 450 chaînes, jusqu'à un poteau définissant l'angle est de la seigneurie de St-Gervais ; de là, sud, 69 degrés ouest, le long de la ligne de division entre la dite seigneurie de St-Gervais et le dit canton de Buckland, 494 chaînes ; de là, nord, 83 degrés ouest, le long de la dite ligne de division, 420 chaînes jusqu'à un poteau définissant l'angle sud de la dite seigneurie de St-Gervais ; de là, nord, 33 degrés ouest, le long de la ligne de limite nord-ouest de la dite seigneurie de St-Gervais, 213 chaînes, 76 chaînons, jusqu'à un poteau définissant l'angle est de la dite seigneurie de La Martinière ; et de là, sud, 57 degrés ouest, 92 chaînes, au point de départ.

Erigé par résolution du Conseil de Comté de Bellechasse, le 14 mars, 1859, avec le canton de Mailloux, qui fut ensuite détaché par résolution du dit conseil de comté, le 20 septembre, 1866.

MOINS: *Cette partie comprise dans St-Lazare, par proclamations du 11 juillet, 1835 et du 18 juin, 1845.*

MOINS : *Cette partie comprise dans la paroisse de Notre-Dame Auxiliatrice de Buckland, par 46 V. c. 40 et par Ordre en Conseil approuvé le 26 mars, 1884.*

MOINS: *Cette partie comprise dans St-Léon de Standon, par proclamations du 26 février, 1872 et du 19 février, 1886, et par Ordres en Conseil approuvés le 23 décembre, 1873, et le 28 décembre, 1882.*

La paroisse de St-Antoine de Longueuil.

Edits et ordonnances 3 mars, 1722.

LONGUEUIL.—L'étendue de la paroisse de Saint-Antoine de Pade, située en la baronnie de Longueuil, sera de deux lieues et un quart et huit arpents, le long du fleuve St-Laurent,

post marking the northerly corner of the said township of Frampton ; thence, south, 29 degrees east, along the division line between the said township of Frampton and the said township of Buckland, 532 chains, to a post marking the southerly corner of the said township of Buckland ; thence, north, 57 degrees east, along the division line between the said township of Standon and the said township of Buckland, 850 chains, to a post marking the easterly corner of the said township of Buckland ; thence, north, 33 degrees west, along the division line between Our waste lands, and part of the township of Armagh, and the said township of Buckland, 450 chains, to a post marking the easterly corner of the seigniory of St. Gervais ; thence, south, 69 degrees west, along the division line between the said seigniory of St. Gervais and the said township of Buckland, 494 chains ; thence, north, 83 degrees west, along the aforesaid division line, 420 chains, to a post marking the southerly corner of the said seigniory of St. Gervais ; thence, north, 33 degrees west, along the north-westerly boundary line of the said seigniory of St. Gervais, 213 chains, 76 links, to a post marking the easterly corner of the said seigniory of La Martinière : and from thence, south, 57 degrees west, 92 chains, to the place of beginning.

Erected by resolution of County Council of Bellechasse, the 14th March, 1859, together with the township of Mailloux, which was afterwards detached therefrom by resolution of the said county council, the 20th September, 1865.

MINUS: *That part comprised in St. Lazare, by proclamations of the 11th July, 1835 and of the 18th June, 1845.*

MINUS: *That part comprised within the parish of Notre-Dame Auxiliatrice de Buckland, by 46 V. c. 40 and by Order in Council approved the 26th of March, 1884.*

MINUS: *That part comprised in St. Léon de Standon, by proclamations of the 26th February, 1872 and of the 19th February, 1886, and by Orders in Council approved on the 23rd December, 1873 and on the 28th December, 1882.*

The parish of St. Antoine de Longueuil.

Edicts et ordinances 3 march, 1722.

LONGUEUIL.—The extent of the parish of St-Antoine de Pade, situated in the barony of Longueuil, shall be 2 leagues and a quarter and 8 arpents along the river St-Lawrence, to

savoir : vingt-six arpents de front que contient le fief du Tremblay, depuis Boucherville, en remontant, jusqu'à Longueuil, une lieue et demie de front que contient la dite baronnie de Longueuil, depuis le dit fief en remontant, jusqu'au lieu dit la Prairie Saint-Lambert, dépendant du fief de la Prairie de la Madeleine, et quarante-cinq arpents ou environ de front que contient le lieu dit Mouille-pied, étant de la dite Prairie de St-Lambert, à prendre depuis Longueuil en remontant, jusqu'au Ruisseau vulgairement appelé du Petit Charles, ensemble de l'Isle Ste-Marguerite dit Dufort, située vis-à-vis le dit fief du Tremblay, de l'Isle Ste-Hélène, située vis-à-vis la dite Baronnie, et des profondeurs renfermées dans les susdites bornes.

PROCLAMATION DU 18 JUIN 1845.

MOINS: *Cette partie de la Baronnie de Longueuil comprise dans St-Joseph de Chambly, par décret canonique du 30 mai, 1833 et par proclamation du 18 juin, 1845.*

MOINS: *Le rang du canal annexé à St-Bruno, par proclamation du 2 avril, 1853.*

MOINS: *Cette partie comprise dans St-Lambert, par 20 V. c. 132 et 22 V. c. 78.*

MOINS: *Cette partie comprise dans St-Hubert, érigé par 23 V. c. 79.*

Annexion :

Détachée de St-Lambert.

Une étendue de terre située dans la 2e concession d'icelle bornée au nord-ouest, par l'Hon. George Moffatt ; au sud-est, par le chemin du Ruisseau St-Charles ; au sud-ouest, par le chemin de la Pinière ; et au nord-est, par le chemin de la Côte Noire.

25 V. C. 49 SANCTIONNE LE 9 JUIN, 1862.

Annexion :

Détachée de St-Lambert.

1o. Toute cette partie de St-Lambert comprise entre le fleuve St-Laurent, la ligne de la municipalité de la paroisse de Laprairie, le chemin de la Pinière et la ligne de la terre de Charles Philipps ou de ses représentants, cette dernière terre non comprise.

2o. Les terrains de Toussaint Bétournay, Louis Charron et Antoine Achin, situés au nord du chemin de la Côte Noire, étant la continuation des terres détachées de la municipalité de St-Lambert, par l'acte de la ci-devant province du Canada, 25 V. c. 49.

38 V. C. 69 SANCTIONNE LE 23 FEVRIER, 1875.

wit :—26 arpents in front, which the fief du Tremblay contains, from Boucherville upwards to Longueuil 1½ league in front which the said barony contains, from the said fief upwards to the place called la Prairie de St-Lambert, dependent on the fief of la Prairie de la Madeleine ; 45 arpents or thereabouts in front which the place called Mouillepied contains, being of the said Prairie de St-Lambert, to be reckoned from Longueuil, upwards to the rivulet commonly called Ruisseau du Petit Charles, together with Isle Ste. Marguerite, otherwise called Dufort, being opposite the said fief du Tremblay, Isle Ste. Hélène, lying opposite the said barony and the depths included in the above limits.

PROCLAMATION OF THE 18TH JUNE 1845

MINUS : *That part of the Barony of Longueuil comprised in St-Joseph de Chambly, by canonical decree of the 30th May, 1833, and by proclamation of the 18th June, 1845.*

MINUS : *The range of the canal annexed to St-Bruno, by proclamation of the 2nd April, 1853.*

MINUS : *That part comprised in St. Lambert, by 20 V. c. 132 and 22 V. c. 78.*

MINUS : *That part comprised in St. Hubert, erected by 23 V. c. 79.*

Annexation :

Detached from St. Lambert.

A tract of land situate in the 2nd concession thereof bounded on the north-west, by the Hon. George Moffat ; on the south-east, by the Ruisseau St. Charles road ; on the south-west, by the Pinière road ; on the north-east by the Côte Noire road.

25 V. C. 49 ASSENTED TO THE 9TH JUNE, 1862.

Annexation :

Detached from St. Lambert

1o. That part of St. Lambert included between the river St. Lawrence, the line of the municipality of the parish of la Prairie, the Pinière road, and the boundary of the land of Charles Philipps or his representatives, such latter land not being included therein.

2o. The lands of Toussaint Bétournay, Louis Charron and Antoine Achin, situate on the north of the Côte Noire road, being the continuation of lands detached from the municipality of Saint Lambert, by the act of the late province of Canada 25 V. c. 49.

38 V. C. 69 ASSENTED TO THE 23TH FEBRUARY, 1875

MOINS : *Cette partie annexée à St-Hubert, par proclamation du 23 février*, 1881.

MOINS : *Les limites de la ville de Longueuil, par* 44-45 *V. c.* 75.

La paroisse de St-Louis de Gonzague.

Détachée de St. Clément et St. Timothée.

Proclamation du 28 janvier, 1858.

Comprendra une étendue de territoire d'environ dix milles de long sur environ quatre milles de large, bornée comme suit, savoir : au nord-ouest, par la cinquième concession de Helenstown et la quatrième concession de Catherinestown, inclusivement ; au sud-ouest, par le canton de Godmanchester; au sud-est par la quatrième concession d'Ormstown inclusivement, et par la ligne longeant et allant jusqu'à l'extrémité des terres de la rivière Châteauguay, dans la paroisse de St Malachie ; et enfin au nord-est, par la ligne de séparation entre les première et seconde concessions de North-Georgetown et la ligne de séparation entre les terres de Louis Gendron et André Roy, sur la rivière St-Louis. La dite paroisse de St-Louis de Gonzague, telle que ci-dessus désignée, comprenant partie des paroisses de St-Timothée et de St-Clément de Beauharnois, déjà civilement érigées.

MOINS : *La partie formant la paroisse de Saint-Etienne, par* 29-30 *V. c.* 64.

MOINS : *Cette partie comprise dans St-Stanislas de Kostka, par proclamation du 29 décembre*, 1854.

La paroisse de Ste-Martine de Beauharnois.

Proclamation du 10 juillet, 1885.

La paroisse devra comprendre une étendue de territoire d'environ deux lieues et demie de front sur environ trois lieues et demie de profondeur, bornée au nord-ouest, par la paroisse de St-Clément ; au sud-ouest, par le prolongement de la ligne qui sépare la seconde et la troisième concessions de North-Georgetown, jusqu'à la jonction de la ligne à la Rivière-du-Loup ou celle de Châteauguay, la dite ligne s'étendant alors jusqu'au point où elle joint la rivière des Anglais ; de là, suivant les sinuosités de la dite rivière des Anglais, jusqu'à ce qu'elle joigne la rivière de Norton-Creek ; au sud, jusqu'au pont de la rivière en dernier lieu mentionnée ; de là

MINUS : *That part annexed to St. Hubert, by proclamation of the 23rd February*, 1881.

MINUS : *The limits of the town of Longueuil, by* 44-45 *V. c.* 75.

The parish of St. Louis de Gonzague.

Detached from St-Clément and St-Timothée.

Proclamation of the 28th January, 1858.

Shall comprise an extent of territory of about 10 miles in length by about 4 miles in depth, bounded as follows, to wit : on the north-west, by the fifth concession of Helenstown and the fourth concession of Catherinestown, inclusive ; on the south-west, by the township of Godmanchester ; on the south-east, by the fourth concession of Ormstown, inclusively, and by the line extending along the extremity of the lands of the River Châteauguay, in the parish of St-Malachie ; and lastly, on the north-east, by the line of separation between the first and second concession of North-Georgetown and the line of separation between the lands of Louis Gendron and André Roy, on the River St-Louis. The said parish of St-Louis de Gonzague, as designated comprising part of the parishes of St. Timothée and of St. Clément de Beauharnois, already civilly erected.

MINUS : *The part forming the parish of Saint-Etienne, by* 39-30 *V. c.* 64.

MINUS : *That part comprised in St-Stanislas de Kostka, by proclamation of the 29th December*, 1854.

The parish of Ste. Martine de Beauharnois.

Proclamation of the 10th July, 1885.

The parish to comprise and extent of territory of about two leagues and a half in front by about three leagues and a half in depth, bounded on the north-west, by the parish of Saint Clément ; on the south-west, by the prolongation of the line which separates the second from the third concession of North Georgetown, until the joining of the said line to the Rivière-du-Loup or that of Châteauguay, the said line then extending as far as the point where it meets the River des Anglais ; thence, following the windings of the said River des Anglais, as far as its meeting with the river of Norton-Creek ; on the south, as far as the bridge of the last mentioned ri-

bornée par le chemin St-Pierre, jusqu'à la ligne seigneuriale de Beauharnois ; et enfin au nord-est, par la ligne seigneuriale susdite de Beauharnois.

PROCLAMATION DU 18 JUIN 1845.

MOINS : *Cette partie comprise dans la paroisse de Très Saint Sacrement, par proclamation du 2 avril*, 1885.

MOINS : *Cette partie comprise dans St. Urbain Premier, par proclamation du 22 juin*, 1849.

MOINS : *Cette partie comprise dans St. Jean Chrysostôme de Russelltown, par proclamations du 18 juin*, 1845 *et du 5 août*, 1858.

La paroisse de St-Clement de Beauharnois.

Proclamation du 10 juillet, 1885.

Les limites de la paroisse comprendront à peu près 2½ lieues de front sur à peu près trois lieues, dans sa plus grande profondeur ; bornée au nord, par le lac St-Louis ; à l'ouest, par la ligne ouest du domaine de Buisson, la dite ligne s'étendant à la rivière Saint-Louis ; de là, traversant la dite rivière Saint-Louis et montant la dite rivière, jusqu'à la ligne de division entre les seconde et troisième concessions de North-Georgetown ; au sud-ouest, par la dite ligne qui sépare la dite seconde concession de la troisième, la dite ligne s'étendant jusqu'à la jonction des terres qui sont bornées au-devant par la rive nord de la Rivière du Loup ou Châteauguay ; au sud-est et est, par la profondeur des dites terres, jusqu'à la base des terres du grand Marais, suivant la dite base jusqu'aux terres qui sont bornées au-devant par la rivière Châteauguay ; de là, suivant la profondeur des dites terres, jusqu'à la ligne seigneuriale qui sépare Beauharnois de Châteauguay ; et finalement au nord-est, à la dite ligne seigneuriale, continuant jusqu'au lac St-Louis susdésigné.

PROCLAMATION DU 18 JUIN 1845

MOINS : *Cette partie comprise dans St-Louis de Gonzague, par proclamation du 28 janvier*, 1853.

MOINS : *Cette partie formant la paroisse de St-Etienne, par* 29-30 *V. c.* 64.

MOINS : *Cette partie comprise dans les limites de la ville de Beauharnois, par* 38 *V. c.* 77.

Le canton de Templeton.

Proclamation du 26 mars, 1807.

Borné au nord, par les cantons de Wakever ; thence, bounded by the road Saint-P'erre, as far as the seigniorial line of Beauharnois ; and lastly on the north-east, by the aforesaid seigniorial line of Beauharnois.

PROCLAMATION OF THE 18TH JUNE 1845.

MINUS : *That part comprised in the parish of Très-Saint-Sacrement, by proclamation of the 2nd April*, 1885.

MINUS : *That part comprised in St. Urbain Premier, by proclamation of the 22nd June*, 1849.

MINUS : *That part comprised in St. Jean Chrysostôme de Russelltown, by proclamations of the 18th June*, 1845 *and of the 5th August*, 1858.

The parish of St. Clement de Beauharnois.

Proclamation of the 10th July, 1885.

The parish to comprise about two leagues and a half in front, by about three leagues in its greatest depth, bounded on the north, by the lake Saint-Louis ; on the west, by the west line of the domain of Buisson, the said line extending to the River Saint-Louis ; from thence, crossing the said River Saint-Louis and following up the said river, as far as the line of separation between the second and third concessions of North-Georgetown ; on the south-west, by the said line which separates the said second concession from the third, the said line extending to the meeting of the lands which are bounded in front by the north shore of the River du Loup or Châteauguay ; on the south-east and east, by the depth of the said lands, as far as the base of the lands of Grand Marais, following the said base to the lands which are bounded in front by the River Châteauguay ; from thence, following the depth of the said lands to the seigniorial line which separates Beauharnois from Châteauguay ; and finally, on the north-east to the said seigniorial line continuing to the lake St. Louis above designated.

PROCLAMATION OF THE 18TH JUNE 1845.

MINUS : *That part comprised in St. Louis de Gonzague, by proclamation of the 28th January*, 1853.

MINUS : *That part forming the parish of St. Etienne, by* 29-30 *V. c.* 64.

MINUS : *That part comprised in the limits of the Town of Beauharnois, by* 38 *V. c.* 77.

The township of Templeton.

Proclamation of the 26th March, 1807.

Bounded on the north, by the townships of

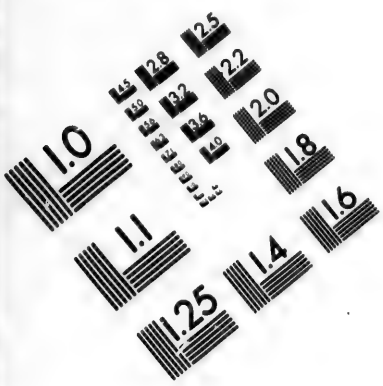

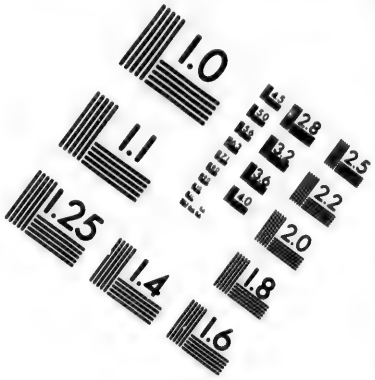

IMAGE EVALUATION TEST TARGET (MT-3)



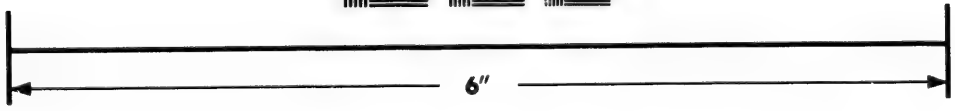

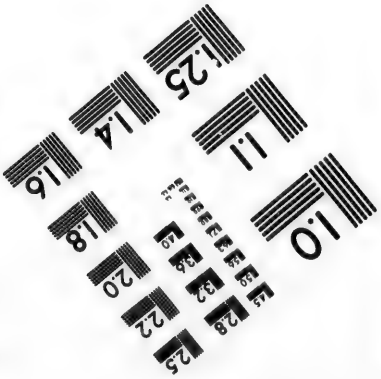

Photographic Sciences Corporation

23 WEST MAIN STREET
WEBSTER, N.Y. 14580
(716) 872-4503

field et Portland ; au sud, par la Grande Rivière ou Rivière Ottawa ; à l'est, par le canton de Buckingham ; et à l'ouest, par le canton de Hull. Commençant à un poteau planté sur la rive de la Grande Rivière ou Rivière Ottawa, définissant l'angle sud-ouest du dit canton de Buckingham ; de là, magnétiquement nord, 969 chaînes, 60 chaînons, jusqu'à un poteau définissant l'angle nord-est de l'étendue de Nos terres vacantes, dont un arpentage a été fait, communément appelée le canton de Templeton ; de là, magnétiquement nord, 728 chaînes, jusqu'à un poteau définissant l'angle ouest du dit canton de Templeton ; de là, magnétiquement sud, jusqu'à son intersection par les rives de la Grande Rivière ou Rivière Ottawa ; et de là, le long des rives de la dite rivière, au point de départ.

PROCLAMATION DU 18 JUIN 1845.

Augmentation de Templeton :

Proclamation du 10 avril, 1862.

Toute cette certaine étendue ou compeau de terrain borné et limité comme suit, savoir :—au nord, par le canton de Portland ; au sud, par le 13e rang du canton de Templeton ; d'un côté, vers l'est, par le canton de Buckingham ; et de l'autre, vers l'ouest, par le canton de Wakefield. Commençant à un point sur la ligne extérieure sud du canton de Portland susdit, à un poteau et borne en pierre définissant l'angle nord-ouest du dit canton de Buckingham, et l'angle nord-est de la dite étendue ou compeau de terrain ; de là, le long de la ligne extérieure ouest du dit canton de Buckingham, astronomiquement sud, quatre degrés 58 minutes est, 116 chaînes, 80 chaînons, plus ou moins, jusqu'à l'intersection de l'arrière ligne ou ligne extérieure nord du canton de Templeton susdit, à un poteau et borne en pierre définissant l'angle nord-est du dit canton de Templeton et l'angle sud-est de la dite étendue ou compeau de terrain ; de là, le long de l'arrière ligne ou ligne extérieure nord du canton de Templeton, sud, 82 degrés 29 minutes ouest, 592 chaînes, 51 chaînons, plus ou moins, jusqu'à l'intersection de la ligne extérieure est du canton de Wakefield susdit, à un poteau et borne en pierre définissant l'angle sud-ouest de la dite étendue ou compeau de terrain ; de là, le long de la dite ligne extérieure est du canton de Wakefield, nord, 3 degrés 46 minutes ouest, 102 chaînes, 22 chaînons, plus ou moins, jusqu'à l'intersection de la ligne extérieure sud du canton de Portland susdit, à un poteau et borne en pierre définissant l'angle sud-ouest du dit canton de

Wakefield and Portland ; on the south, by the Grand or Ottawa River ; on the east, by the township of Buckingham ; and on the west, by the township of Hull. Beginning at a post standing on the bank of the Grand or Ottawa River, marking the south-westerly angle of the said township of Buckingham ; running from thence, magnetically north, 969 chains, 60 links, to a post marking the north-east corner of the tract of Our waste lands, whereof a survey hath been made, commonly called the township of Templeton; thence, magnetically north, 728 chains, to a post marking the west corner of the said township of Templeton ; thence, magnetically south, till intersected by the banks of the Grand or Ottawa River; and from thence, along the banks of the said River, to the place of beginning.

PROCLAMATION OF THE 18TH JUNE 1845.

Gore of Templeton :

Proclamation of the 10th April, 1862.

All that certain tract or parcel of land bounded and abutted as follows, that is to say :—on the north, by the township of Portland ; on the south, by the 13th range of the township of Templeton ; on one side, towards the east, by the township of Buckingham ; and on the other, towards the west, by the township of Wakefield. Beginning at a point on the south outline of the township of Portland aforesaid, at a post and stone boundary marking the north-west angle of the said township of Buckingham and the north-east angle of the said tract or gore of land ; thence, along the west outline of the said township of Buckingham, astronomically south, 4 degrees 58 minutes east, 116 chains, 80 links, more or less, to the intersection of the rear or north outline of the township of Templeton aforesaid, at a post and stone boundary marking the north-east angle of the said township of Templeton and the south-east angle of the said tract or gore of land ; thence, along the said rear or northern outline of the township of Templeton, south, 82 degrees 29 minutes west, 592 chains, 51 links, more or less, to the intersection of the east outline of the township of Wakefield aforesaid, at a post and stone boundary marking the south-west angle to the said tract or gore of land ; thence, along the said east outline of the township of Wakefield, north, 3 degrees 46 minutes west, 102 chains, 22 links, more or less, to the intersection of the south outline of the township of Portland aforesaid, at a post and stone boundary marking the south-west angle of the said township of Portland,

Portland et l'angle nord-ouest de la dite étendue ou compeau de terrain ; de là, le long de la dite ligne extérieure sud du canton de Portland, nord, 82 degrés 26 minutes est, 592 chaînes, plus ou moins, jusqu'au point de départ.

MOINS ; *Cette partie comprise dans la cité de Hull par 38 V. c. 79.*

MOINS : *Les limites du village de Pointe à Gatineau, par proclamation du 29 décembre, 1875.*

MOINS : *Les limites de Templeton Ouest, par 49-50 V. c. 56.*

Village de N.-D. des Neiges-Ouest.

Formé d'une partie du village de la Côte des Neiges.

1. La partie nord-ouest de la municipalité actuelle du village de la Côte-des-Neiges, qui s'étend depuis la ligne de division entre les propriétés désignées sous les numéros cent vingt-et-un (121) et cent vingt-deux (122) du cadastre officiel du dit village de la Côte-des-Neiges, et depuis le milieu du chemin connu sous le nom de " chemin Sainte Catherine " jusqu'aux limites nord-ouest de la dite municipalité du village de la Côte-des-Neiges, est continuée en une municipalité de village distincte et séparée, sous le nom de " Municipalité du village de Notre-Dame-des-Neiges-Ouest," au même effet que si elle avait été constituée en vertu des dispositions du code municipal.

2. Les habitants et contribuables de cette municipalité formeront une corporation, sous le nom de " La corporation du village de Notre-Dame-des-Neiges-Ouest.

3. Tant que la ville de Notre-Dame-des-Neiges et le village de Notre-Dame des-Neiges-Ouest formeront une seule municipalité scolaire, les fonds requis par les commissaires d'écoles pour la municipalité actuelle du village de la Côte-des-Neiges seront prelevés sur les immeubles respectifs des dites deux municipalités nouvelles, en proportion de l'évaluation actuellement en vigueur.

52 V. C. 59 SANCTIONNE LE 21 MARS, 1889.

La ville de Summerlea.

Détachée de Sts-Anges de Lachine.

1. La ville comprendra le territoire sui-

and the north-west angle of the said tract or gore of land ; thence, along the said south outline of the township of Portland, north, 82 degrees 26 minutes east, 592 chains, more or less, to the place of beginning.

MINUS : *That part comprised in the city of Hull, by 38 V. c. 79.*

MINUS : *The limits of the village of Pointe à Gatineau, by proclamation of the 29th December, 1875.*

MINUS : *The limits of Templeton West, by 49-50 V. c. 56.*

Village of N.-D.-des-Neiges-West.

Formed of part of the village of La Côte-des-Neiges.

1. The north-west portion of the present municipality of the village of Côte-des-Neiges, which extends from the division line between the properties disignated under the numbers one hundred and twenty-one (121) and one hundred and twenty-two (122) of the official cadastre of the said village of Côte-des-Neiges, and from the centre of the road known as " Sainte Catherine road " to the north-west limits of the said municipality of the village of Côte-des-Neiges, is constituted a distinct and separate village municipality, under the name of " the municipality of the village of Notre-Dame-des-Neiges-West. as if it had been so constituted under the provisions of the municipal Code.

2. The inhabitants and rate-payers of the said municipality shall constitute a corporation under the name of " the corporation of the village of Notre-Dame-des-Neiges-West."

3. So long as the town of Notre-Dame-des-Neiges and the village of Notre-Dame-des-Neiges-West, shall form one school municipality, the fonds required by the school commissionners for the present municipality of the village of Côte-des-Neiges shall be levied upon the respective immoveable property of the said new municipalities, in proportion to the actual value of the said immoveable property, according to the valuation actually in force.

52 V. C. 59 ASSENTED TO THE 21TH MARCH, 1889.

The town of Summerlea.

Detached from Sts. Anges de Lachine.

1. The town shall comprise the following

vant, savoir : cette partie de la paroisse des Saints-Anges de Lachine, bornée à l'est, par la ville de Lachine ; à l'ouest, par le village de Dorval ; au nord, par la ligne de chemin de fer du Pacique Canadien ; au sud, par le milieu du fleuve St-Laurent.

2. Les habitants et contribuables de cette municipalité seront constitués en corporation de ville, sous le nom de " Ville de Summerlea " pour les fins municipales seulement.

58 V. C, 57 SANCTIONNE LE 12 JANVIER, 1895.

Ville de N.-D des Neiges.

Formée de partie du village de la Côte des Neiges.

Village de la Côte des Neiges.

Proclamation du 25 aout, 1862.

Toute cette certaine étendue de terre de forme irrégulière sise et située dans le comté d'Hochelaga, bornée comme suit : vers le nord, par la paroisse de St-Laurent ; vers l'est, par un certain compeau de terrain désigné comme Côte Sainte-Catherine ; au sud, par la Cité de Montréal ; et à l'ouest, par certain compeau de terrain appelé St-Antoine.

MOINS : *Cette partie comprise dans le village de N. D. de Grâces-Ouest, par 40 V. c. 40.*

MOINS : *Les limites du village de N. D. des Neiges Ouest, par 52 V. c. 59.*

Limites de la ville de N. D. des Neiges.

1. La partie du village de la Côte-des-Neiges, comprenant le territoire inclus entre la ligne de division qui sépare le No. 121 du No. 122 des plan et livre de renvoi officiels du village de la Côte-des-Neiges, et une ligne passant par le milieu du chemin connu sous le nom de Chemin de Sainte-Catherine, et la limite sud-est de la dite municipalité qui touche à la cité de Montréal, mais à l'exclusion de la propriété de la fabrique de Notre-Dame, connue sous le nom de Cimetière de la Côte-des-Neiges, spécialement affectée aux inhumations des catholiques de la cité et de la banlieue de Montréal, forme et formera une corporation de ville.

2. Cette nouvelle corporation succède aux droits et aux obligations du village de la Côte-des-Neiges.

52 V C. 85 SANCTIONNE LE 21 MARS, 1889.

territory, to wit : that part of the parish of Saints Anges de Lachine, bounded on the east, by the village of Lachine ; on the west, by Dorval village; on the north, by the line of the Canadian Pacific Railway ; and on the south, by the middle of the River St. Lawrence.

2. The inhabitants and rate payers of the said municipality shall be constituted a town corporation under the name of the " Town of Summerlea " for municipal purposes only.

58 V. C, 57 ASSENTED TO THE 12TH JANUARY, 1895.

Town of N. D. des Neiges.

Formed of part of the village of Côte des Neiges.

Village of Côte des Neiges;

Proclamation of the 25th August, 1862.

All that certain tract of land of irregular figure lying and being situate in the county of Hochelaga bounded as follows : towards the north, by the parish of St-Laurent ; towards the east, by a certain parcel of land designated as Côte Sainte Catherine ; on the south, by the City of Montreal ; and on the west, by a certain parcel of land called St. Antoine.

MINUS : *That part comprised in the village of N. D. de Grâces-West, by 40 V. c. 40.*

MINUS : *The limits of the village of N. D. des Neiges Ouest, by 52 V. c. 59.*

Limits of the town of N. D. des Neiges :

1. That portion of the Village of Côte-des-Neiges, comprising the territory included between the division line which separates lot No. 121 from lot No. 122, of the official plan and book of reference of the Village of Côte-des-Neiges, and a line passing through the centre of the road known as Ste. Catherine road, and the south-eastern limit of the said municipality which adjoins the City of Montreal, but excluding the property of the Fabrique de Notre-Dame, known under the name of the Côte-des-Neiges cemitery specially set apart for the interments of Roman Catholics of the City and Banlieue of Montreal constitutes and shall constitute a town corporation.

2. The new corporation succeeds to the rights and obligations of the Village of Côte-des-Neiges.

52 V. C. 85 ASSENTED TO THE 21ST MARCH, 1889.

Le Village de la Petite Cote.

Détaché de la Côte de la Visitation actuellement De Lorimier,

La partie de la municipalité de la Côte-Visitation qui se trouve bornée comme suit : au nord-est, par la municipalité de la paroisse de la Longue-Pointe ; au sud-est, par les limites de la ville de Maisonneuve et les limites de la cité de Montréal jusqu'à l'encoignure de la rue Iberville, projetée, et de la rue des Carrières ou chemin de la Petite-Côte, et de là par le dit chemin de la Petite-Côte jusqu'au chemin Papineau, par les limites de l'ancien village de la côte St-Louis, maintenant partie de la cité de Montréal ; au nord-ouest, par les limites de la paroisse du Sault-au-Récollet et de la municipalité de la paroisse de St-Léonard Port Maurice,—est détachée du village de la Côte-Visitation et constituée en municipalité de village séparée sous le nom de " Municipalité du village de la Petite-Côte," au même effet que si elle avait été organisée en vertu des dispositions du code municipal.

58 V. C. 59 SANCTIONNE LE 12 JANVIER, 1895.

Municipalite de St-Pierre aux Liens.

Détachée de N. D. de Graces Ouest.

Tous les terrains depuis la terre de Charles Décarie et celle de E. G. Evans, celles-ci comprises, jusqu'aux limites de la paroisse de Lachine; la dite municipalité étant bornée au nord-est, par la ligne nord-est de la terre de Charles Décarie, et la ligne nord-est de la terre de E. G. Evans ; au sud, par le canal de Lachine ; au nord-ouest, par les terres de la Côte St-Luc; et à l'ouest, par les limites de la paroisse de Lachine.

56 V. C. 61 SANCTIONNE LE 27 FEVRIER, 1893.

La cite de Saint Henri.

Détachée de la paroisse de Montréal.

Bornée au nord-est, par la ligne de division de la municipalité du village de Sainte-Cunégonde, telle que définie dans l'acte par le présent abrogé, 40 Vict., chap. 49, et intitulé : "Acte pour incorporer la municipalité du village de Sainte-Cunégonde," depuis le centre du canal de Lachine, jusqu'à la limite du village de Notre-Dame de Grâces, telle qu'é-

The village of Petite Cote.

Detached from Côte de la Visitation now De Lorimier.

1. That portion of the Municipality of La Côte Visitation, which is bounded as follows : to wit : to the north-east, by the municipality of the Parish of Longue-Pointe ; to the south-east, by the limits of the town of Maisonneuve and the limits of the City of Montreal, as far as the corner of the projected Iberville street and des Carrières street or the Petite Côte road, and thence by the Petite Côte road to Papineau road, by the limits of the former Village of Côte St-Louis, now part of the City of Montreal ; to the north-west by the limits of the parish of Sault-au-Récollet and the municipality of the parish of St-Léonard Port Maurice,—is detached from the Village of La Côte Visitation and erected into a separate Village municipality, under the name of " Municipality of the Village of " La Petite Côte " to the same effect as if it had been organized under the provisions of the Municipal Code.

58 V. C. 59 ASSENTED TO THE 12TH JANUARY, 1895.

Municipality of St-Pierre aux Liens.

Detached from N. D. de Graces West.

All the lands from the farms of Charles Decarie and that of E. G. Evans, both included, as far as the limits of the parish of Lachine, the said municipality being bounded on the north-east, by the north-east lines of the farms of Charles Decarie and E. G. Evans ; to the south, by the Lachine Canal ; to the north-west, by the farms of Côte St. Luc ; and to the west, by the limits of the parish of Lachine

56 V. C. 61 ASSENTED TO THE 27TH FEBRUARY, 1893

The city of St. Henri.

Detached from the parish of Montreal

Bounded to the north-east, by the division line of the municipality of the village of Ste. Cunégonde, as defined in the act by the present repealed, 40 Vict., chap. 49, intituled : An act to incorporate the municipality of the village of Ste. Cunégonde," from the centre of Lachine canal, to the boundary of the village of Notre-Dame de Grâces, as established

tablie par proclamation du Lieutenant-Gouverneur ; au nord-ouest, par le dit village de Notre-Dame de Grâces, jusqu'à la terre de Joseph Décarie, junior, No. 188*a* du cadastre de la paroisse de Montréal ; au sud-ouest, par la ligne nord-est du dit lot No. 188*a*, par la ligne nord-est du lot 188 du dit cadastre et par le centre du chemin de la Côte Saint-Paul, jusqu'au centre du canal de Lachine ; et au sud-ouest, par le centre du dit canal de Lachine, jusqu'au dit village de Sainte Cunégonde.

42-43 V. ch. 58. Sanctionné le 31 octobre, 1879.

55 56 V. c. 63 Sanctionné le 24 juin, 1892.

Erigée en corporation de cité et divisée en quartiers comme suit : par 57 V. c. 60, sanctionné le 8 janvier 1894.

" 1. A partir du premier janvier prochain (1894), la cité sera divisée en quatre quartiers respectivement appelés :

Quartier Saint-Jacques, quartier Saint-Augustin, quartier Saint-Antoine, quartier Saint-Henri.

1*a*. Les bornes de ces différents quartiers sont les suivantes :

Le quartier Saint-Jacques est borné au nord-est, par la rue Atwater ; de là, il suit le milieu de la rue Notre-Dame, comprenant le côté nord de la dite rue jusqu'à la rue Saint-Pierre ; du côté sud-ouest, il est borné par la dite rue Saint-Pierre, dont il comprend tout le côté est, jusqu'aux limites de la municipalité de la ville de la côte Saint-Antoine, lesquelles limites sont en même temps celles du quartier Saint-Jacques, de ce côté.

Le quartier Saint-Augustin comprend cette étendue de terrain située entre la rue Atwater au nord-est et la rue Notre-Dame, y compris le côté sud de la dite rue, le canal Lachine de l'autre côté, et la ligne du chemin de fer du Grand-Tronc, au sud-est.

Le quartier Saint-Antoine part du côté ouest de la rue Saint-Pierre, suit les limites de la municipalité de la ville de la côte St-Antoine jusqu'aux limites ouest de la cité de Saint-Henri, est borné à l'ouest, par le chemin de la côte Saint-Paul jusqu'à la ligne du chemin de fer du Grand Tronc, et, de là, suit la dite ligne de chemin de fer jusqu'à la barrière de la rue Notre-Dame.

Le quartier Saint-Henri comprend le reste du territoire de la cité de Saint-Henri et s'étend à partir du pont de la rue Notre-Dame jusqu'à la barrière du chemin de fer du Grand

by proclamation of the Lieutenant Governor; to the north-west, by the said village of Notre-Dame de Grâces, as far as the property of Joseph Décarie, junior, No. 188*a* of the cadastre of the parish of Montreal ; to the south-west, by the north-east line of the said lot No. 188*a*, by the north-east line of the lot No. 188 of the said cadastre, and by the centre of Côte St. Paul road, to the centre of the Lachine canal ; and to the south-west, by the centre of the said Lachine canal, to the said village of Sainte-Cunégonde.

42-43 V. c. 58. Assented to the 31st October, 1879.

55 56 V. c. 63 Assented to the 24th June, 1892.

Erected into city corporation and divided into wards as follows by 57 V. c. 60 assented to the 8th January, 1894.

" 1. From and after the first of January next (1894), the city shall be divided into four wards, respectively called St. James' ward, St. Augustin ward, St. Antoine ward and St. Henri ward.

" 1*a*. The boundaries of the various wards are as follows :

St. James' ward is bounded, to the north-east, by Atwater street ; thence along the middle of Notre-Dame street, including the north side of the said street, to St. Peter street ; to the south-west, it is bounded by the said St. Peter street, the whole eastern side of which it includes, as far as the limits of the municipality of the town of Côte St. Antoine, which limits are at the same time the limits of St. James' ward on that side.

St. Augustin ward comprises all that territory between Atwater street on the north-east and Notre-Dame street, including the south side of the said street, the Lachine Canal on the other side, and the line of the Grand Trunk Railway on the south-east.

St. Antoine ward starts from the west side of St. Peter street, follows the limits of the municipality of the town of Côte St. Antoine, as far as the western limits of the city of St. Henri ; is bounded, to the west by Côte St. Paul road as far as the line of the Grand Trunk Railway, and thence it follows the said line of railway to the toll-gate on Notre-Dame street.

St. Henri ward comprises the remainder of the territory of the city of St. Henri and extends from the bridge, on Notre-Dame street, to the gate on the Grand Trunk Rail-

Tronc, du côté nord seulement ; de là, il suit la ligne du Grand-Tronc du côté sud-est jusqu'au chemin de la côte Saint-Paul qu'il longe jusqu'au canal Lachine, et de là, en suivant le canal Lachine jusqu'au pont de fer du Grand-Tronc.

Le conseil pourra par règlement changer les bornes des différents quartiers et même en augmenter le nombre."

N. B. Tels que remplacées par 58 V. c. 51. Sanctionné le 12 janvier, 1895.

N. B. St-Henri fut érigé en corporation de ville par proclamation du 21 décembre, 1874, et organisé le 23 février, 1875, en vertu de l'acte 38 V. c. 72.

MOINS : *Les limites du village de Ste-Cunégonde, par 40 V. c, 42.*

La paroisse de Notre-Dame de Bonsecours.

Bornée à l'est, par le canton et augmentation de Grenville ; au sud, par la rivière des Ottawas ; à l'ouest, par la ligne ouest du domaine seigneurial, le cordon est des terres de la côte Saint Hyacinthe et le cordon des terres de St-Amédée ; et au nord, par les terres qui ne sont pas concédées.

PROCLAMATION DU 18 JUIN 1845.

Tout le territoire compris dans la seigneurie de " La Petite Nation à l'exception des territoires détachés et formant les municipalités de Saint André Avellin, de Ste-Angélique et de Montebello, a toujours formé et forme depuis l'existence de cette mission, une municipalité de paroisse sous le nom de " La municipalité de la paroisse de N.-D. de Bonsecours.

46 V. C. 41 SANCTIONNE LE 30 MARS, 1883.

Annexion :

Détachée de St. Angélique.

Proclamation du 23 octobre, 1894.

Tout le territoire de forme irrégulière, renfermant tous les lots depuis le lot No. cinq cent soixante-seize inclusivement, jusqu'au lot No cinq cent quatre-vingt-dix-sept aussi inclusivement, les dits lots faisant partie des plan et livre de renvoi du cadastre officiel de la paroisse de Sainte Angélique. Le dit territoire étant borné comme suit,

way, on the north side only ; thence it follows the line of the Grand Trunk Railway, on the south-east side, as far as the Côte St. Paul road, which it follows as far as the Lachine Canal, and thence follows the Lachine Canal as far as the Grand Trunk iron bridge.

The council may, by by-law, change the limits of the various wards and also increase the number thereof."

N. B. As replaced by 58 V. c. 51. Assented to on the 12th January, 1895.

N. B. St. Henri was erected into a town corporation by proclamation of the 21st December, 1874, and organized on the 23rd February, 1875, under the act 38 V. c. 72.

MINUS : *The limits of the village of Ste. Cunégonde, by 40 V. c. 42.*

The parish of Notre-Dame de Bonsecours.

Bounded on the east, by the township and augmentation of Grenville ; on the south by the Ottawa River ; on the west, by the western line of the seigniorial domain, the eastern cordon of the lands of the Côte St. Hyacinthe, and the cordon of the lands of St. Amédée ; and on the north, by the unconceded lands.

PROCLAMATION OF THE 18TH JUNE 1845.

All the territory comprised within the seigniory " La Petite Nation " with the exception of the territories detached and forming the municipalities of St. André Avelin, of Ste. Angélique and of Montebello, has always formed and forms since the establishing of that mission a parish municipality under the name of "The municipality of the parish of N.-D. de Bonsecours.

46 V. C. 41 ASSENTED TO THE 30TH MARCH, 1883.

Annexation

Detached from St. Angélique.

Proclamation of the 23rd October, 1894.

All the territory of irregular outline, comprising all the lots from the lot No. five hundred and seventy-six inclusively, to lot No. five hundred and ninety-seven also inclusively, said lots forming part of the plan and book of reference of the official cadastre of the parish of Sainte Angélique. Said territory being bounded as follows, to wit : on the north by

savoir : vers le nord, par la Côte Saint Amédée ; vers l'est, par les lots Nos. deux cent quatre-vingt-trois et deux cent quatre-vingt-quatre du cadastre officiel de la paroisse de Notre-Dame de Bonsecours ; vers le sud, par la Côte du Front, de la paroisse Saint Angélique ; enfin à l'ouest, par la Côte Saint Amédée, de la susdite paroisse de Saint Angélique.

La dite partie de la paroisse de St-Angélique a être annexée à la paroisse de Notre-Dame-de-Bonsecours, formant un territoire d'environ dix-sept cent quatre-vingt-dix-sept arpents en superficie, plus ou moins.

La ville de St-Laurent.

Détachée de la paroisse de St-Laurent.

56 V. C. 59 SANCTIONNE LE 27 FEVRIER. 1893.

La ville Saint-Laurent comprendra le territoire suivant, savoir :

Cette partie de la dite paroisse de Saint-Laurent qui se trouve bornée au nord-est, par la partie restante du numéro 251 du cadastre, le chemin de la côte Sainte Marguerite, les numéros 373, 375, la partie restante du numéro 406, le chemin de la côte Saint Laurent et le numéro 613 ; vers le sud-est, par le chemin de côte St-Laurent, le No. 611, le chemin public et le chemin de la côte de Liesse ; vers le sud-ouest, par le numéro 583, le chemin de la côte de Liesse, les numéros 466, 454, 465, le chemin de la côte Vertu et la partie restante du numéro 242; vers le nord-ouest, par le ruisseau Raimbeau.

Cette ville sera divisée en deux parties ; la partie est et la partie ouest ;

La partie est comprendra cette partie de la ville, à partir inclusivement de la ligne de division entre les propriétés de M. Benjamin Edouard Gohier (No. 433 du cadastre), d'un côté jusqu'à l'extrémité de la ville ; et la partie ouest comprendra cette autre partie de la ville, à partir de la ligne de division entre les propriétés de Fabien Filiatreault (No 434 du cadastre), d'un côté jusqu'à l'extrême ouest aussi de la dite ville.

N. B. Pour toute annexion, VOIR : section 32 du même acte.

the Côte Saint Amédée, on the east, by lots Nos. two hundred and eighty-three and two hundred and eighty-four of the official cadastre of the parish of Notre-Dame de Bonsecours; on the south, by the Côte du Front, of the parish of Sainte Angélique ; lastly to the west, by the Côte Sainte Amédée, of the aforesaid parish of Sainte Angélique.

The said part of the parish of Sainte Angélique to be annexed to the parish of Notre-Dame de Bonsecours, forms a territory of about one thousand seven hundred and ninety seven acres in superficies, more or less.

The town of St. Laurent.

Detached from the parish of St. Laurent.

56 V. C. 59 ASSENTED TO THE 27TH FEBRUARY, 1893.

The town of St. Laurent shall comprise the following territory, to wit :

That portion of the said parish of St. Laurent which is bounded on the north-east, by the remaining portion of number 251 of the cadastre, the Côte St. Marguerite road, numbers 373, 375, the remaining portion of 406, Côte St. Laurent road and number 613 ; on the south-east, by the Côte St. Laurent road, number 611, the public highway, and Côte de Liesse road ; on the south-west, by number 583, Côte de Liesse road, numbers 466, 454, 465 the Côte Vertu road, and the remaining portion of number 242 ; on the north-west, by the Raimbeau stream.

The town shall be divided into two parts : the east part and the west part.

The east part shall comprise that portion of the town, starting from the division line between the properties of Benjamin Edouard Gohier (No. 433 of the cadastre) on the one side, inclusively, to the extremity of the town.

The west part shall comprise the other portion of the town starting from the division line between the properties of Fabien Filiatreault (No. 434 of the cadastre) on the other side, to the extreme west of the town.

N. B. For all annexion, VIDE : section 32 of same act.

La paroisse de Ste. Angelique.

Détachée de N. D. de Bonsecours.

Proclamation du 19 aout, 1859.

Formée de cette partie de la seigneurie de la Petite Nation, communément appelée le haut de la Petite Nation, comprendra les côtes ou rangs suivants :—St. Amédée, St. Victor, Les Cascades, St. Hyacinthe, du Moulin, Chemin Papineau, St. François, St. Charles, Baie Noire, Baie du Grand Campement, Grande et Petite Presqu'îles, composant le fief Plaisance, Isle Arrowson, la péninsule de Quimby, les établissements à l'est de la Rivière Rouge et enfin toute cette partie de la côte, en front, le long du rivage jusqu'à l'ouest de la ligne du domaine seigneurial, depuis et compris le lot No. 37 ou supposé tel, anciennement la propriété de feu Robert Cole, jusqu'à la Baie Noire, et sera bornée comme suit :—en front, vers le sud, par la rivière Ottawa ; vers le nord, par la Rivière de la Petite Nation, commençant au point d'intersection de la ligne ouest de la seigneurie avec la dite Rivière de la Petite Nation ; vers l'ouest, par la ligne seigneuriale jusqu'à l'intersection de la Rivière Petite Nation ; vers l'est et le nord, par la ligne ouest du domaine seigneurial jusqu'à la profondeur des terres sur le front de la dite seigneurie ; et de là, suivant le bout est des terres de la Côte St. Hyacinthe, et le bout des terres de St. Amédée, et l'extrémité actuelle des terres situées sur la rive est de la Rivière Rouge.

MOINS : *Cette partie annexée à N. D. de Bonsecours, par proclamation du 23 octobre*, 1894.

La paroisse de Saint-Andre Avellin.

Détachée de N. D. de Bonsecours.

Proclamation du 24 aout, 1872.

Bornée au sud, par la Rivière Petite Nation, qui la sépare de la paroisse de Saint-Angélique ; à l'ouest, par l'augmentation de Lochaber et par le canton de Ripon ou paroisse de Saint-Casimir ; au nord, par la même dite paroisse de Saint-Casimir et par le canton de Suffolk ; et en dernier lieu, à l'est, par la ligne qui la sépare de cette partie de la seigneurie tenue en franc alleu et partie de la paroisse de Sainte-Angélique, et par la rivière Petite Nation.

The parish of St. Angelique.

Detached from N. D. de Bonsecours.

Proclamation of the 19th August, 1859.

Formed of that part of the seigniory of Petite Nation, commonly called the upper part (le haut) of Petite Nation, shall comprise the following côtes or ranges : St. Amédée, St. Victor, the Cascades, St. Hyacinthe, du Moulin, Chemin Papineau, St. François, St. Charles, Baie Noire, Baie du Grand Campement, Grande et Petite Presqu'îles, composing the fief Plaisance, Isle Arrowson, the peninsula of Quimby, the settlements to the east of the River Rouge, and finally all that part of the côte in front, along the shore, to the west of the line of the seigniorial domain from and including the lot No. 37, or supposed to be such, formerly the property of the late Robert Cole, to Baie Noire, and shall be bounded as follows :—in front, towards the south, by the River Ottawa ; towards the north, by the River Petite Nation, commencing where the west line of the seigniory is intersected by the said River Petite Nation ; towards the west, by the seigniorial line as far as the intersection of the River Petite Nation ; towards the east and north, by the west line of the seigniorial domain to the depth of the lands in front of the seigniory ; and thence, following the eastern end of the lands of côte St. Hyacinthe, and the end of the lands of Saint Amédée, and the present extremity of the lands situate on the eastern bank of the River Rouge.

MINUS : *That part annexed to N. D. de Bonsecours, by Proclamation of the 23rd October*, 1894.

The parish of St. Andre Avellin.

Detached from N. D. de Bonsecours.

Proclamation of the 24th August, 1872.

Bounded to the south, by the river Petite Nation, which separates it from the parish of Ste. Angélique ; to the west, by the gore of Lochaber and by the township of Ripon or parish of St. Casimir ; to the north, by the said parish of St. Casimir and by the township of Suffolk ; and lastly, to the east, by the line which separates it partly from that portion of the seigniory held under the tenure of " franc alleu," and partly from the parish of Ste. Angélique and by the river Petite Nation.

Organisée en municipalité le 1er juillet 1855, en vertu de l'acte 18 V. c. 100.

Le village de Senneville.

Détachée de Ste Anne du Bout de l'Ile.

Bornée à l'ouest et au nord par la rivière Ottawa ; au nord-est, par la ligne de démarcation séparant la dite Côte Nord de Sainte-Anne de la paroisse de Sainte-Geneviève ; au sud et à l'est, par la ligne de démarcation séparant la dite Côte Nord de Ste-Anne de la partie de la paroisse de Ste-Anne du Bout de l'Ile, connue sous le nom de Côte Ste-Marie, et de la municipalité du village de Ste-Anne de Bellevue, ainsi que de l'Ile dite " Girdwood's Island " et autres petites îles adjacentes aux dites limites.

58 V. C. 60 SANCTIONNE LE 12 JANVIER, 1895.

N. B. Pour la première élection du maire et des conseillers, voir : 59 V. c. 57, s. 1. Sanctionné le 21 décembre, 1895.

La paroisse de Ste. Dorothee

Détachée de St. Martin et de Ste. Rose.

Proclamation du 9 aout, 1869.

Bornée au sud, par la rivière des Prairies ; à l'ouest, par l'extrémité est du lac des Deux-Montagnes ; au nord, par l'arrière limite trait-quarré des terres du bord de l'eau dans la paroisse de Ste-Rose, et de celle de la petite Ste-Rose ; à l'est, par la ligne tirée de la dite arrière limite trait quarré, et continuée comme une ligne droite jusquà la rivière des Prairies susdite, passant par la ligne nord nord-est des terres maintenant en possession de la veuve Pascal Champagne dit Landegrave, dans la Côte St-Antoine, dans la Grande Côte St. Martin, nord du chemin, la terre qui était occupée par Pierre Champagne dit Landegrave, et au sud du dit chemin par Joachim Bigras, dans le rang sur le bord de l'eau, actuellement en possession de Louis Taillefer et de Marcel Laurin, le tout inclusivement.

Organized into a municipality on the 1st July 1855, under the act 18 V. c. 100.

The village of Senneville.

Detached from Ste Anne du Bout de l'Ile.

Bounded to the west and north by the river Ottawa ; to the north-east, by the boundary line separating the said Côte Nord de Ste. Anne from the parish of Ste. Geneviève ; to the south and east, by the boundary line separating the said Côte Nord of Ste. Anne from that part of the parish of Ste. Anne du Bout de l'Ile known as Côte Ste. Marie, and from the municipality of the village of Ste. Anne de Bellevue, together with the island known as Girdwood's Islands, and other small islands adjacent to the said limits.

58 V. C. 60 ASSENTED TO THE 12TH JANUARY, 1895.

N. B. For the first election of the mayor and of the Councillors, *vide :* 59 V. c. 57, s. 1. Assented to the 21st December, 1895.

The parish of Ste. Dorothee.

Detached from St. Martin and Ste. Rose.

Proclamation of the 9th August, 1869

Bounded on the south, by Rivière des Prairies, on the west, by the eastern extremity of the Lake of Two Mountains ; on the north, by the rear limit of the lands bordering the water edge in the parish of Ste-Rose, and those of La Petite Rose ; on the east, by the line drawn from the said rear limit and continued straight as far as Rivière des Prairies aforesaid, passing by the north north-east line of the lands now held by the widow Pascal Champagne dit Landegrave, in the St Antoine Côte, in the Grande Côte St-Martin, north of the road, the land occupied by Pierre Champagne dit Landegrave, and on the south of the said road by Joachim Bigras, in the range adjoining the water, and actually occupied by Louis Taillefer and Marcel Laurin, the whole inclusively.

Le village de Dorval.

Détachée de St. Michel de Lachine.

55 56 V. C. 60 SANCTIONNE LE 24 JUIN, 1892.

Le village de Dorval comprendra le territoire suivant, savoir :

Cette partie de la dite paroisse des Saints-Anges de Lachine qui se trouve bornée au nord par la ligne de chemin de fer exploité par la compagnie du chemin de fer du Pacifique Canadien, à l'est par la ligne est du lot No. 89 de la dite paroisse, et au sud par le fleuve Saint-Laurent ou lac Saint-Louis, avec et y compris les îles Dorval, Dixie, Bushy et autres îlots compris dans les dites limites.

La ville de St. Louis du Mile-End.

Détachée de la Côte St. Louis.

Limites du village :

Borné au sud-ouest, par la municipalité du village d'Outremont ; au nord-ouest, par la municipalité de St. Laurent ; au sud-est, par la municipalité du village Saint-Jean-Baptiste ; et au nord-est, par le reste de la municipalité du village de la côte St. Louis qui sera divisé de la nouvelle municipalité, à partir du village St-Jean-Baptiste, partie par le chemin des Tanneries ou la rue Carrière, partie par la ligne de profondeur des emplacements du côté nord-est de la rue Robin, et de là, par une ligne droite et parallèle à la rue Robin allant jusqu'à la municipalité de St. Laurent.

41 V. C. 29 SANCTIONNE LE 9 MARS 1878.

Erigée en ville par 59 *V. c.* 55. *Sanctionné le* 21 *décembre*, 1895.

La ville sera divisé en trois quartiers, savoir : le quartier Ouest, le quartier Est et le quartier Centre. Le conseil pourra, par règlement, augmenter le nombre de ces quartiers et en changer les délimitations, quand il le jugera convenable.

Le quartier Ouest comprendra tout le territoire, depuis l'extrémité ouest de la municipalité jusqu'au centre de la rue Saint-Laurent, et depuis l'avenue Mont-Royal jusqu'aux limites nord de la municipalité.

Le quartier Centre comprendra tout le territoire à partir du centre de la rue Saint-

The village of Dorval.

Detached from St. Michel de Lachine.

55 56 V. C. 60 ASSENTED TO THE 24TH JUNE, 1892.

The village of Dorval shall include the following territory, to wit :

That portion of the said parish of Saints-Anges de Lachine, bounded on the North, by the line of railway operated by the Canadian Pacific Railway Company ; on the East, by the eastern boundary of lot No. 89 of the said parish ; on the West, by the limits of the said parish ; on the South, by the river St. Lawrence, or Lake St. Louis, together with the islands of Dorval, Dixie, Bushy and other small islands within the said limits.

The town of St. Louis du Mile-End.

Detached from Cote St-Louis,

Limits of the village :

Bounded to the south-west, by the municipality of the village of Outremont ; to the north-west, by the municipality of St-Laurent to the south-east, by the municipality of St. Jean-Baptiste village ; and to the north-east, by the remaining portion of the municipality of the village of La Côte St. Louis, which shall be separated from the new municipality at a point commencing at the village of St. Jean-Baptiste, partly by the Tanneries road or Carrière street, partly by the side line of the lots on the north-east side of Robin street, and thence by a straight line parallel to Robin street extending to the municipality of St-Laurent.

41 V. C. 29 ASSENTED TO THE 9TH MARCH, 1878.

Erected into a town, by 59 V. *c.* 55. *Assented to the* 21*st December*, 1895.

The town shall be divided into three wards, to wit : the west ward, the east ward and the centre ward.

The council may, by by-law, increase the number of such wards and alter all boundaries thereof whensoever it deems expedient.

The west ward shall comprise all that territory from the western extremity of the municipality to the centre of St. Lawrence street, and from Mount Royal Avenue to the northern limit of the municipality.

The centre ward shall comprise all that territory from the centre of St. Lawrence street

Laurent, jusqu'à la profondeur des lots situés sur le côté est de la rue Hypolite et les lots situés des deux côtés de la rue Casgrain, depuis l'avenue Mont-Royal jusqu'aux limites nord de la municipalité.

Le quartier Est comprendra tout le territoire situé à l'est du quartier Centre de la municipalité, depuis l'avenue Mont-Royal jusqu'aux limites nord de la municipalité.

La paroisse de Ste. Rose de Lima.

Proclamation du 28 septembre, 1848.

Comprendra une étendue de territoire d'environ 4½ lieues de longueur sur une lieue au moins dans sa plus grande largeur, bornée comme suit ; au nord, par la rivière Mille-Isles ; au sud et au sud-ouest, par la paroisse de St. Martin ; à l'est, par la paroisse de Saint-Vincent, comprenant dans la présente circonscription les terres de Jean-Baptiste Charbonneau, Jean-Baptiste Ethier pour Jacques Dufour, Joseph Charbonneau, fils et François Boyer dit la Déroute, formant partie de la côte St. Elzéar ; au nord-est, par la ligne de Terrebonne qui passe sur le rang de la rivière entre les terres de Jean-Baptiste Ethier et Roger Marshall, et à la concession adjoignante appelée Côte des Perrons, à la ligne nord-est de la terre de Vincent Paquet.

PROCLAMATION DU 18 JUIN 1845.

MOINS : *Les limites du village de Ste. Rose, par proclamation du* 13 *mars*, 1857.

MOINS : *La partie annexée au village de Sainte-Rose, par* 41 *V. c.* 25.

MOINS : *Cette partie comprise dans Ste. Dorothée, par proclamation du* 9 *août*, 1869.

Le village de Ste-Rose.

Détachée de Ste-Rose de Lima.

Proclamation du 13 mars, 1857.

Une étendue de terre bornée comme suit : vers l'ouest, par la propriété de Michel Joly, par lui acquit des héritiers Pierre Sauriol ; vers l'est, par la propriété de Paul Desjardins, fils de Joseph ; vers le nord, par la rivière Jésus, depuis la propriété du dit Michel Joly, jusqu'à la propriété de la veuve Jean Cadieux ; de là, par une droite ligne commençant à un arpent au nord de la dite maison de la dite veuve, et prolongée jusqu'à la terre du dit

to the depth of the lots situated on the east side of Hypolite street and the lots situated on both sides of Casgrain street from Mount Royal Avenue to the northern limits of the municipality.

The east ward shall comprise all the territory situated to the east of the centre ward of the municipality from Mount Royal Avenue to the northern limits of the municipality.

The parish of Ste. Rose de Lima

Proclamation of the 28th September, 1848.

Shall comprise an extent of territory of about 4½ leagues in length, by one league at least in its greatest breadth, bounded as follows ; on the north, by the river Mille-Isles ; on the south and south-west, by the parish of St. Martin ; and the east, by the parish of St. Vincent, comprising in the present circumscription the lands of Jean Baptiste Charbonneau, Jean-Baptiste Ethier for Jacques Dufour, Joseph Charbonneau, fils, and François Boyer dit la Déroute, forming part of the Côte St. Elzéar ; on the north-east, by the line of Terrebonne which passes on the range of the river between the lands of Jean-Baptiste Ethier and Roger Marshall, and at the adjoining concession called Côte des Perrons, to the north-east line of the land of one Vincent Paquet.

PROCLAMATION OF THE 18TH JUNE 1845.

MINUS : *The limits of the village of Ste. Rose, by proclamation of the 13th March*, 1857.

MINUS : *That part annexed to the village of Ste. Rose, by* 41 *V. c.* 25.

MINUS : *That part comprised in Ste. Dorothée, by proclamation of the 9th August*, 1869.

The village of Ste. Rose.

Detached from Ste. Rose de Lima,

Proclamation of the 13th March, 1857.

A tract of land bounded as follows ; towards the west, by the property of Michel Joly, acquired by him from the heirs Pierre Sauriol ; towards the east, by the property of Paul Desjardins, son of Joseph ; towards the north, by the River Jésus from the property of the said Michel Joly, to the property of the widow Jean Cadieux ; thence, by a straight line commencing at one arpent north of the house of the said widow, and prolong-

Paul Desjardins, à une distance de 4 arpents au nord du chemin sur la base de la Grande Côte ; vers le sud, par une droite ligne à une distance de 4 arpents du dit chemin de base, commençant à la terre du dit Paul Desjardins et prolongée jusqu'à une distance de 2 arpents de la montée du côté d'en bas du village, à une distance de 4 arpents du dit chemin de base, aussi par une ligne commençant à 2 arpents au nord-est de la dite montée de la partie d'en bas du village, et à une distance de 10 arpents du dit chemin de base, et de là, prolongée en droite ligne jusqu'à la ligne nord-est de la propriété d'André Desjardins, encore à la même distance de 10 arpents du dit chemin de base ; aussi par une ligne droite qui part de là, mais à une distance de 4 arpents seulement du dit chemin de base et de là, se prolongeant jusqu'à la terre du dit Michel Joly, encore à la distance de 4 arpents du dit chemin de base.

Annexion :

Détachée de Ste. Rose de Lima.

1o. Le terrain appartenant à Isaïe Ouimet, portant le numéro 47 des plan et livre de renvoi officiels de la municipalité de la paroisse de Ste-Rose ; 2o le terrain de Joseph Ouimet, portant le numéro 48 des plan et livre de renvoi officiels de la municipalité de la paroisse de Ste-Rose ; 3o le terrain de Joseph Rivet et de André Balthazar Giguère, étant le numéro 49 des plan et livre de renvoi officiels de la municipalité de la paroisse de Ste-Rose ; 4o le terrain de Joseph Cyr, portant le numéro 50 des plan et livre de renvoi officiels de la municipalite de la paroisse de Ste-Rose.

41 V. C. 25 SANCTIONNE LE 9 MARS, 1878.

La ville de Lachine.

Détachée de St-Michel de Lachine.

La ville de Lachine comprendra le territoire suivant savoir : du côté ouest, tout le territoire qui s'étend à partir de la ligne de séparation entre le territoire appartenant à Alfred Brown, et André Latour, sur le lac Saint Louis, dans la paroisse de Lachine et remontant de là, entre la ligne de séparation des terrains du dit André Latour et du Doc-

ed to the land of the said Paul Desjardins, at the distance of 4 arpents northward from the road on the base of Grand concession (grande cote ; towards the south, by a straight line at a distance of 4 arpents from the said base road, commencing from the land of the said Paul Desjardins and prolonged to within 2 arpents of the by-road (montée) from the lower part of the village at the same distance of 4 arpents from the said base road ; also by a line commencing at 2 arpents to the north-east of the said by-road, from the lower part of the village and at the distance of 10 arpents from the said base road, and thence, prolonged in a straight line, as far as the north-east line of the property of André Desjardins, still at the same distance, of 10 arpents from the said base road ; also by a straight line commencing therefrom, but at only 4 arpents distance from the said base road, and thence prolonged to the land of the said Michel Joly, still at the distance of 4 arpents from the said base road.

Annexation :

Detached from Ste Rose de Lima,

1st, that certain lot of land belonging to Isaïe Ouimet, being number 47 of the official plan and book of reference for the municipality of the parish of Ste. Rose ; 2nd, that certain lot of land belonging to Joseph Ouimet being number 48 of the official plan and book of reference for the municipality of the parish of Ste. Rose ; 3rd, that certain lot of land, the property of Joseph Rivet and of André Balthazar Giguère, being number 49 of the official plan and book of reference of the municipality of the parish of Ste. Rose ; 4th, that certain lot of land, the property of Joseph Cyr, being number 50 of the official plan and book of reference for the municipality of the parish of Ste. Rose.

41 V. C. 25 ASSENTED TO THE 9TH MARCH, 1878.

The town of Lachine.

Detached from St Michel de Lachine.

The town of Lachine shall comprise the following territory, to wit : on the western side, all that tract of land lying from the division line between the property belonging to Alfred Brown, and that of André Latour, on lake St. Louis, in the parish of Lachine ; and going up thence, through the division line between the lands of said André Latour

teur Charles Brewster, jusqu'au Chemin de fer du Grand-Tronc ; de là, suivant le dit chemin de fer vers l'est, jusqu'à la ligne de séparation entre le terrain de James Park et Edward Wilgress, descendant ensuite dans la dite ligne, jusqu'à la borne nord-est du village de Lachine ; et de plus, tout le territoire du dit village de Lachine, tel qu'il existe actuellement.

36 V. C. 53 SANCTIONNÉ LE 24 DECEMBRE, 1872

Description du village de Lachine.

Proclamation du 24 aout, 1848.

Borné et limité comme suit savoir : en front, au sud, par le fleuve St-Laurent ; en profondeur, au nord, par un certain ravin (baissière) et partie par la ligne nord du terrain du chemin a rails de Lachine ; d'un côté, vers l'est, par la ligne servant de borne ouest à la terre de P. Edward Wilgress ; et du côté ouest, par la ligne servant de borne est à la terre de Andrew Leishman. Partant du fleuve St-Laurent, dans la ligne est susdite de la terre de Andrew Leishman, étant la ligne de séparation entre la [illegible]e terre et la terre de Thomas Dawes; de l[illegible]ant nord, 2 degrés 45 minutes est, astronomiquement, 721 pieds français ou 4 arpents et un pied, à la ligne nord ou borne de profondeur du dit village ; de là, longeant la dite ligne de profondeur, traversant la dite terre de Thomas Dawes, jusqu'au ravin (baissière) susdit ; et de là, continuant à longer le dit ravin (baissière) traversant les terres de Charles Deschamps, Toussaint Décary, Joseph Beaudria et Wm. McDonald, 85 degrés 30 minutes est, astronomiquement nord, 2210 pieds français ou 12 arpents deux perches et 14 pieds ; et de là, sud, 84 degrés 45 minutes est, 550 pieds français, égalant à 3 arpents et 10 pieds, à la ligne nord susdite du terrain du chemin à rails de Lachine ; de là, longeant la dite ligne, traversant les terres des héritiers McIntosh, Venant Lapensée et Daniel Duff, et du dit William McDonald, sud, 82 degrés 45 minutes est, astronomiquement, 3131 pieds français, égalant 17 arpents 3 perches et 17 pieds, à la borne ouest de la terre de P. Edward Wilgress susdite ; de là, longeant la dite ligne étant la ligne de séparation entre la terre du dit P. Edward Wilgress et la terre de William McDonald, sud, 2 degrés 45 minutes ouest, astronomiquement au fleuve Saint-Laurent ; de là, vers l'ouest, longeant les sinuosités du dit fleuve Saint Laurent, au point de départ. Le dit village tel que ci-dessus circonscrit, contenant 192 arpents et 92 perches, plus ou moins.

and Doctor Charles Brewster, to the Grand Trunk Railway ; thence, following the said railway in the eastern direction, to the division line between the land of James Park and that of Edward Wilgress ; then coming down the said line, to the north-east boundary of the village of Lachine ; and moreover, all the territory of the said village of Lachine, as it now exists.

36 V. C. 53 ASSENTED TO THE 24TH DECEMBER, 1872.

Description of the village of Lachine.

Proclamation of the 24th August, 1848.

Bounded and abutted as follows, to wit : in front, on the south, by the River of St. Lawrence ; in rear, on the north, partly by a certain ravine (baissière) and partly by the northerly line of the Lachine Railroad ground ; on the side, towards the east, by the westerly boundary line of the land of P. Edward Wilgress ; and on the west side, by the easterly boundary line of the land of Andrew Leishman. Beginning at the River St. Lawrence, in the easterly line aforesaid of the land of Andrew Leishman, being the line of separation between the said land and the land of Thomas Dawes ; thence, running north, two degrees forty-five minutes east, astronomically, 721 feet french or 4 arpents and one foot, to the north or rear boundary line of the said village ; thence, running along the said rear line, traversing the said land of Thomas Dawes, to the ravine aforesaid ; and thence, in continuation along the said ravine, traversing the lands of Charles Deschamps, Toussaint Décary, Joseph Beaudria and William McDonald, astronomically north, 85 degrees 30 minutes east, two thousand two hundred and ten feet french or 12 arpents, two perches and 14 feet ; and thence, south, 84 degrees 45 minutes east, 550 french feet, equal to 3 arpents and ten feet, to the northerly line aforesaid of the Lachine Railroad ground ; thence, along the said line, traversing the lands of the heirs McIntosh, Venant Lapensée and Daniel Duff, and of the said William McDonald, astronomically south, 82 degrees 45 minutes east, three thousand one hundred and thirty-one feet fench, equal to 17 arpents 3 perches and 17 feet, to the westerly boundary of the land of P. Edward Wilgress aforesaid ; thence, along the said line, being the division line between the land of the said P. Edward Wilgress and the land of Willian McDonald, astronomically south, two degrees forty-five minutes west, to the River St. Lawrence ; thence, westerly, along the sinuosities of the said

Annexion :

Détachée de St-Michel de Lachine.

La section deuxième de l'acte 36 V. c. 53, est amendée,en remplaçant les mots "Edward Wilgress," par les mots "Patrick McGee, c'est-à-dire, jusqu'à la ligne orientale du terrain du dit James Park."

38 V. C. 78 SANCTIONNE LE 23 FEVRIER, 1875

La paroisse de St-Martin.

Proclamation du 16 aout, 1842.

Comprendra quatre cent soixante-et-onze terres et cent quarante-neuf lots ou emplacements, dans l'île Jésus, dans le comté de Terrebonne, qui seront bornés au sud, par la rivière des Prairies ; au sud-ouest, par l'Ottawa ; au nord et nord-ouest, par la paroisse de Sainte Rose ; et à l'est et nord-est, par la ligne paroissiale de Saint Vincent de Paul.

PROCLAMATION DU 18 JUIN 1845.

MOINS : *Les limites de Ste-Dorothée, par proclamation du 9 août,* 1869.

Le village de Ste. Genevieve.

Détachée de la paroisse de Ste Geneviève.

Proclamation du 9 juin, 1859.

Sera borné comme suit :—en front, au nord, par la rivière des Prairies ; d'un côté, vers le nord-est, par la ligne qui sépare les terres d'Etienne Théoret et de Narcisse Prevost, jusqu'à un point sur la dite ligne qui sera à 3 arpents au sud de la dite rivière ; en arrière, partie par une ligne qui sera tirée du point ci-haut mentionné, jusqu'au coin nord-est de la terre de François Brunet, fils de Joseph, et partie par la ligne qui sépare le lot de terre en dernier lieu mentionné de la terre de François Hyacinthe Brunet, jusqu'à un certain point sur la dite ligne qui sera à 5 arpents au sud du dit coin nord-est du lot de terre susdit du dit François Brunet, et partie River St. Lawrence, to the place of beginning. The said village as hereinabove circumscribed, containing one hundred and ninety-two arpents and ninety-two perches, more or less.

Annexation :

Detached from St Michel de Lachine.

Section two of the act 36 V. c. 53, is amended substituting to the words "Edward Wilgress," the words "Patrick McGee, that is to say, up to the eastern line of the land of said James Park."

38 V. C. 78 ASSENTED TO THE 23TH FEBRUARY, 1875

The parish of St. Martin.

Proclamation of the 16th August, 1842.

Shall comprise four hundred and seventy-one lands and one hundred and forty-nine lots or emplacements, in the Isle Jesus, in the county of Terrebonne, which shall be bounded, on the south, by the River des Prairies ; on the south-west, by the Ottawa ; on the north and north-west, by the parish of Ste. Rose ; and on the east and north-east, by the parochial line of the parish of Saint Vincent de Paul.

PROCLAMATION OF THE 18TH JUNE 1845.

MINUS : *The limits of Ste. Dorothée, by proclamation of the 9th August,* 1869.

The village of Ste. Genevieve.

Detached from the parish of Ste Geneviève.

Proclamation of the 9th June, 1859.

Shall be bounded as follows : in front, on the north, by the River des Prairies ; on one side, towards the north-east, by the line which separates the lands of Etienne Théoret and Narcisse Prevost, to a certain point in the said line that shall be 3 arpents south of the said river ; in rear, partly by a line which shall be runned from the last mentioned point, as far as the north-east corner of the land of François Brunet, son of Joseph, and partly by a line which separates this last mentioned lot of land from that of François Hyacinthe Brunet, to a certain point in the said line which shall be 5 arpents south of the said north-east corner of the lot of land aforesaid

par la ligne qui partira du point en dernier lieu mentionné, et traversera successivement le dit dernier lot du dit François Brunet, ceux de François Brunet, fils d'Amable, de Toussaint Brunet, la route de St. Charles, et de là, suivant la ligne qui sépare en arrière les emplacements de Jean-Baptiste Rodier dit Saint-Martin du lot de terre susdit de Joachim Daoust, senior, jusqu'à la ligne nord-est d'une autre terre appartenant au dit François Brunet, fils d'Amable, adjacent aux dites terres des dits Jean-Baptiste Rodier et Joachim Daoust, et de l'autre côté, par la ligne nord est du dit 2d lot de terre, appartenant au dit François Brunet, fils d'Amable, prolongée jusqu'à la Rivière des Prairies.

Le village de St. Joachim de la Pointe Claire.

Détaché de St. Joachim de la Pointe Claire.

Proclamation du 2 septembre, 1834.

Sera borné par les limites suivantes : en front, par cette partie du fleuve St-Laurent, appelée lac St-Louis ; en profondeur, par le résidu des terres qui sont situées cent pieds de l'autre côté du Chemin de Fer du Grand-Tronc ; d'un côté, au sud-ouest, par la ligne de division entre les terres Nos. 49 et 50, appartenant à Gabriel Valois ; et de l'autre côté, au nord-est, par la ligne de séparation entre le collège et la veuve Vital Mallet d'un côté, et Félix Brunet de l'autre côté. Les limites du dit village comprenant une superficie totale de 273 arpents 17 perches et 49/100, plus ou moins, mesure française, comme suit : —la ligne de limite au sud-ouest, courant nord, 15 degrés 30 minutes ouest, astronomiquement, et de 2,998 pieds de longueur ; celle du nord-ouest, courant nord, 79 degrés 30 minutes est, et étant de 2,895 pieds de longueur ; celle du nord-est, courant sud, 15 degrés 30 minutes est, et étant de 2,900 pieds de longueur ; la limite du sud-est, étant le Lac Saint-Louis.

Annexion :

Détachée de la paroisse de St Joachim de la Pointe Claire.

Les propriétés connues sous les numéros vingt-neuf, vingt-neuf A, trente, trente et un, trente-deux, trente-trois, trente-quatre, trente-

of the said François Brunet, and partly by a line which shall start from the last mentioned point, and traverse successively the said last mentioned lot of the said François Brunet, those of François Brunet, son of Amable, of Toussaint Brunet, the by-road (route) of St. Charles, and thence, following the line which separates the rear of the lot (emplacement) of Jean-Baptiste Rodier dit Saint-Martin, from the aforesaid lot of land of Joachim Daoust, senior, to the north-east line of another land belonging to the said François Brunet, son of Amable, adjacent to the said Jean-Baptiste Rodier and Joachim Daoust ; and on the other side, by the north-east line of the said 2d lot of land appertaining to the said François Brunet, son of Amable, prolonged to the River des Prairies.

The village of St. Joachim de la Pointe Claire.

Detached from St. Joachim de la Pointe Claire.

Proclamation of the 2nd September, 1834.

Shall be bounded by the following limits : in front, by that part of the river St. Lawrence, called Lake St. Louis ; in depth, by the remainder of the lands lying 100 feet on the other side of the Grand Trunk Railway ; on one side, to the south-west, by the line of division between the lands Nos. 49 and 50 belonging to Gabriel Valois ; and on the other side, to the north-east, by the line of separation between the college and widow Vital Mallet on one side, and Félix Brunet on the other side. The limits of the said village comprising a total area of 273 arpents 17 perches and 49/100, more or less, french measure, as follows :—the boundary line on the south-west, running north, 15 degrees 30 minutes west, astronomically, being of 2,998 feet in length ; that on the north-west, running north, 79 degrees 30 minutes east, and being of 2,895 feet in length ; that on the north-east, running south, 15 degrees 30 minutes east, and being of 2,900 feet in length ; the limit on the south-east being Lake St. Louis.

Annexation :

Detached from the parish of St. Joachim de la Pointe Claire.

The immoveables known as number twenty-nine, twenty-nine A, thirty, thirty-one, thirty-two, thirty-three, thirty-four, thirty-

cinq, trente-six, trente-sept, trente-huit, trente-neuf, quarante, quarante et un, quarante-deux, quarante-trois, quarante-cinq, quarante-six, quarante-sept, quarante-huit et quarante-neuf des plan et livre de renvois officiels de la paroisse de Saint-Joachim de la Pointe Claire, ainsi que le chemin de Saint-Jean jusqu'à la hauteur des dites terres, le dit territoire ainsi annexé se trouvant borné comme suit : au sud, par le fleuve Saint-Laurent et par la municipalité du dit village, au nord par Godefroy Daoust, Charles B. Daoust et Léon Charlebois, (terrain des Côtes Saint-Charles et Saint-Jean), à l'ouest par la route conduisant à la Côte Saint-Charles, et à l'est par le numéro cinquante des dits plan et livre de renvois officiels, propriété de O. Legault ; laquelle résolution a été approuvée par le Lieutenant-Gouverneur en Conseil suivant avis reçu le vingt-huit novembre dernier.

Résolution approuvée par Ordre en Conseil le 23 novembre, 1889.

Municipalite de St. Francois de Salles.

Edits et ordonnances du 3 mars 1722.

L'ISLE JESUS.—L'étendue de la paroisse de St. François de Salles, située en la dite île, sera d'une lieue de chaque côté, savoir : une lieue sur la Rivière des Prairies, en remontant jusqu'à l'habitation de Charles Dazé, icelle comprise, et une lieue sur la Rivière Jésus, dite de La Chenaye, en remontant jusqu'à l'habitation de René Caillet, aussi icelle comprise ; et sur les représentations des seigneurs et habitants de la dite île, il leur est permis de faire construire au-dessus de la dite lieue deux églises paroissiales, l'une du côté de la Rivière des Prairies, l'autre du côté de la Rivière Jésus, dans les lieux les plus commodes ; l'étendue desquelles nouvelles paroisses sera des établissements qui se trouveront le long des dites rivières, du côté où elle seront construites, et de l'établissement qui se forme en long et sur deux rangs dans le milieu de la dite île, dont chaque rang sera de la paroisse du côté de laquelle il sera ; et jusqu'à ce que les dites nouvelles églises soient construites, le curé de la dite paroisse de Saint François de Salles continuera à desservir par voie de mission, tant les habitants de la dite île établis au-dessus de la dite lieue, de chaque côté, que ceux des fiefs de Terrebonne et de La Chenaye, comme il est dit ci-devant.

N. B.—Cette paroisse a été démembrée,

five, thirty-six, thirty-seven, thirty-eight, thirty-nine, forty, forty-one, forty-two, forty-three, forty-five, forty-six, forty-seven, forty-eight and forty-nine of the official plan and book of reference of the parish of Saint Joachim de la Pointe Claire, together with part of Saint John's Road, on the length of said immoveables, the said territory so annexed being bounded : on the south by the river Saint Lawrence and by the municipality of said village ; on the north by Godefroy Daoust, Charles B. Daoust and Léon Charlebois (lands of Saint Charles and Saint John's Roads,) on the west, by Saint Charles Montée and on the east, by number fifty of said official plan and book of reference, the property of O. Legault ; which resolution has been approved of by the Lieutenant Governor according to notice received by the undersigned on the 28th of November last.

Resolution approved by Order in Council, on the 23rd November, 1889.

The parish of St. Francois de Salles.

Edicts and ordinances of the 3rd March, 1722.

L'ISLE JESUS.—The extent of the parish of Saint-François de Salles, situate in the said island shall be one league on each side, to wit : one league on the River des Prairies, going up as far as the land of Charles Dazé, the same included, and one league on the River Jesus, otherwise called the River La Chenaye, going up as far as the land of Rene Caillet, the same also included ; and on the representations of the seigniors and inhabitants of the said island, they are permitted to build above the said league two parish churches, the one on the side of the River des Prairies, and the other on the side of the River Jesus, in the most convenient places ; the extent of which new parishes shall be that of the settlements to be found along the said rivers, and the settlements now being formed lengthwise and on two ranges in the middle of the said island, each of which range shall be part of the parish on the side of which it shall be ; and until the said new parish churches are built, the curé of the said parish of St. François de Salles shall continue to serve, by way of mission, as well the inhabitants of the said island, settled above the said league, on each side, as those of the fiefs of Terrebonne and la Chenaye, as aforesaid.

N. B.—This parish has been dismembered,

voir : St. Joseph de la Rivière des Prairies, page 321 et St. Louis de Terrebonne, page 322.

N.B. Cette paroisse a été ré-établie par décret du 1er juin 1844.

Partie détachée de St-Louis de Terrebonne :

1o. Comprenant une partie de l'Ile Jésus d'environ quatre milles de front sur environ 1½ mille de profondeur, laquelle faisait partie autrefois de la paroisse de Saint-François de Salle en l'Ile Jésus, avant le démembrement de la dite paroisse, comprenant toute la rangée des terres qui ont leur front sur la dite Rivière Jésus, bornée d'un côté vers l'est, à la ligne qui sépare la terre d'Antoine Vézina de celle d'Antoine Charbonneau ; et de l'autre côté, vers l'ouest, à la ligne qui sépare la terre de Roger Marshall de celle de J.-B. Ethier.

Partie détachée de St Joseph de la Rivière des Prairies.

2o. Cette paroisse comprend de plus une partie de la seigneurie de l'Ile Jésus, d'un peu plus de 3 milles de front sur environ un mille dans sa plus grande profondeur, comprenant toute cette partie de la concession de la dite seigneurie située sur le bord de la dite branche de la Rivière des Outaouais ou Rivières des Prairies, vis-à-vis la dite partie de seigneurie de l'Ile de Montréal, depuis la terre de Pierre Dazé, capitaine, inclusivement, jusqu'à et compris la terre de Pierre Hervieux et le domaine de messieurs les seigneurs de la dite Ile Jésus, formant la pointe nord-est d'icelle.

PROCLAMATION DU 3 NOVEMBRE 1845

Erigée en municipalité, par proclamation du 18 *juin* 1845.

La paroisse de St-Raphael de l'Ile Bizard.

Comprend toute l'Ile Bizard située dans la Rivière des Prairies.

PROCLAMATION DU 18 JUIN 1845.

La cite de Ste-Cunegonde de Montreal.

Détachée de la ville municipale de Saint-Henri.

Le village de Sainte Cunégonde, dans le

vide ; St. Joseph de la Rivière des Prairies, folio 321 and Terrebonne, folio 322.

N. B. This parish has been re-established by Decree of the 1st June 1844.

Part detached from St Louis de Terrebonne

1o. Comprising part of the Ile Jesus of about 4 miles in front by about 1½ mile in depth, which formerly formed part of the parish of St-François de Salles on the Ile Jesus, before the dismemberment of the said parish, comprising all the lands fronting on the River Jésus, bounded on one side towards the east, by the line which separates the land of Antoine Vézina from that of Antoine Charbonneau ; and on the other side towards the west, by the line which separates the land of Roger Marshall from that of Jean Baptiste Ethier.

Part detached from St Joseph de la Rivière des Prairies,

2o, This parish comprises moreover part of the seigniory of the Ile Jésus, of a little more than 3 miles in front by about one mile in its greatest depth, comprising all that part of the concession of the said seigniory situate on the bank of the said branch of the River Ottawa or River des Prairies, opposite that part of seigniory of the island of Montreal, from the land of Pierre Dazé, capitaine, inclusive, to and including the land of Pierre Hervieux and the domain of messieurs les Seigneurs of the said Ile Jésus, forming the north-east point thereof.

PROCLAMATION OF THE 3TH NOVEMBER, 1845.

Erected into a municipality. by proclamation of the 18*th June*, 1845.

The parish of St-Raphael de l'Ile Bizard.

Comprises the whole of the Isle Bizard situate in the Rivière des Prairies.

PROCLAMATION OF THE 18TH JUNE 1845

The city of St-Cunegonde of Montreal.

Detached from the municipal city of Saint-Henri.

The village of Sainte Cunégonde, in the

comté d'Hochelaga, par 40 V. c. 42, est érigé en "La municipalité de la ville de Sainte-Cunégonde", dont les limites seront comme suit, savoir :—d'un côté vers le nord-est, la dite ville sera bornée par les limites de la cité de Montréal ; au sud-est, par le canal de Lachine ; au nord-ouest, par le milieu de la rue Dorchester ; et au sud-ouest, par le milieu de la rue Atwater.

47 V. C. 90 SANCTIONNE LE 10 JUIN, 1884.

Erigée en corporation de cité par 53 *Vict. ch.* 70. *Sanctionné le* 2 *avril,* 1890.

Pour pouvoir d'annexion à la cité de Montréal voir : 54 V. c. 81, s. 1.

La cité est divisée en trois quartiers connus sous les noms de Quartier Est, Quartier Ouest et Quartier Sud.

La paroisse de Ste-Genevieve.

Proclamation du 10 juillet, 1848.

Comprendra cette partie de la seigneurie de l'Isle de Montréal, formant une étendue de territoire d'environ dix milles et demi de front suivant les détours de la rivière, sur environ trois milles dans sa plus grande profondeur ; bornée au nord-ouest, par cette branche de la rivière Gttawa communément connue sous le nom de Rivière des Prairies, depuis la ligne nord-est de la terre d'un nommé Joseph Dagenais, située dans le premier rang des terres appelé le premier rang ou la concession de Ste-Geneviève, jusqu'à la paroisse de Ste-Anne, appelée du bout de l'Isle, telle qu'érigée canoniquement par un décret épiscopal le vingt-huitième jour d'octobre mil huit cent trente-et-un ; vers le sud-ouest, par la dite paroisse de Ste-Anne du bout de l'Isle, depuis le rivage du lac des Deux-Montagnes, jusqu'au point auquel la rivière de l'Orme rencontre la ligne ou trait-quarré des terres de la côte Ste-Geneviève ; vers le sud-est, commençant à la dite rivière de l'Orme, partie par le trait-quarré des terres de la côte Sainte-Geneviève, et partie par la paroisse de Saint-Joachim de la Pointe-Claire, telle qu'érigée canoniquement par décret épiscopal le 7e jour d'avril 1834, et partie aussi par la ligne ou trait-quarré des terres appelées le premier rang ou concession Ste-Geneviève, jusqu'à la ligne nord-est de la terre de Joseph Dagenais ; et vers le nord-est, par la dite ligne nord-est de la terre du dit Joseph Dagenais.

PROCLAMATION DU 18 JUIN 1845

county of Hochelaga, erected by 40 V. c. 42 is erected into : "The municipality of the town of Ste. Cunégonde," whose limits, shall be as follows, that is to say ; on one side towards the north-east, the said town shall be bounded by the limits of the city of Montréal ; to the south-east, by the Lachine canal ; to the north-west, by the centre of Dorchester street, and to the south-west, by the centre of Atwater street.

47 V. C. 90 ASSENTED TO THE 10TH JUNE, 1884.

Erected into a city corporation by 53 *Vict. ch.* 70. *Assented to on the* 2*d April,* 1890.

For right of annexation to the city of Montreal *vide* : 54 V. c. 81, s. 1.

The city is divided into three wards known under the names of East Ward, West Ward and South Ward.

The parish of Sainte-Genevieve.

Proclamation of the 10th July, 1848.

Shall comprise that part of the seigniory of the Island of Montreal, forming an extent of territory of about 10½ miles in front, following the windings of the river, by about 3 miles in its greatest depth, bounded on the north-west, by that branch of the Ottawa river commonly known by the name of Rivière des Prairies, from the north-east line of the land of one Joseph Dagenais, situate in the first range of the lands called the first range or concession of Ste. Geneviève, to the parish of Ste. Anne called du Bout de l'Isle, as erected canonically by episcopal decree on the twenty-eighth day of October, one thousand eight hundred and thirty-one ; towards the south-west, by the said parish of Ste. Anne du Bout de l'Isle, from the shore of the lake of the Two Mountains, up to the point at which the River de l'Orme intersects the line or trait-quarré of the lands of the Côte Ste. Geneviève ; towards the south-east beginning at the said River de l'Orme, partly by the trait-quarré of the lands of Côte Ste. Geneviève, and partly by the parish of St. Joachim de la Pointe Claire, as erected canonically by episcopal decree on the seventh day of April, one thousand eight hundred and thirty-four, and in part also by the line or trait-quarré of the lands called the first range or concession of Ste. Geneviève, up to the north-east line of the land of the said J. Dagenais ; and towards the north-east, by the said north-east line of the land of the said Joseph Dagenais.

PROCLAMATION OF THE 18TH JUNE 1845.

MINUS : *Les limites du village de Sainte-Geneviève, par proclamation du 9 juin*, 1859.

Municipalite de St. Vincent de Paul.

Décret du 25 novembre, 1841.

En l'Ile Jésus, comprend une étendue de terre d'environ 2¾ lieues de long sur une largeur d'environ 32 arpents à l'extrémité nord-est, et d'environ cent vingt arpents, à l'extrémité sud-ouest, bornée au nord-est, par cette partie de la ci-devant paroisse de St-François de Salles faisant partie de St-Joseph de la Rivière des Prairies ; au sud-ouest, par la paroisse de St-Martin, aussi par la Rivière des Prairies qui sépare la paroisse de St-Vincent de Paul de celle du Sault au Récollet ; au nord et nord-ouest, par cette partie de la ci-devant paroisse de St-François de Salles, faisant maintenant partie de la paroisse de Terrebonne.

MOINS : *Cette partie comprise dans les limites de la municipalité de St-Francois de Salles, par proclamation du 18 juin*, 1845.

PROCLAMATION DU 18 JUIN 1845.

Le village de Notre-Dame de Graces Ouest.

Détaché du Village de la Côte St Antoine.

Une nouvelle municipalité de village est érigée dans la paroisse de Notre-Dame de Grâces, et renfermera dans ses limites, les terres du coteau St-Pierre, les terres de la côte St-Luc, et quelques terres de la côte St-Antoine, jusqu'à la ligne ci-après établie, toutes lesquelles sont détachées et cesseront de former partie de la municipalité du village de Notre-Dame de Grâces.

Cette municipalité portera le nom de " Municipalité du village de Notre-Dame de Grâces-Ouest.

La municipalité de Notre-Dame de Grâces Ouest sera bornée comme suit : au nord-ouest, par la municipalité de la côte des Neiges, et par la paroisse de St-Laurent ; au sud-ouest, par la paroisse de Lachine ; au sud-est, par le trait-carré des terres du coteau St-Pierre ; au nord-est, par le chemin de la côte Saint Paul, jusqu'au chemin connu comme " Le chemin de Lachine d'en haut " ; de là, par la ligne nord-est des lots Nos. 188, 188 A et 189 du cadastre de la paroisse de Montréal,

MINUS : *The limits of the village of Ste. Geneviève, by proclamation of the 9th June*, 1859.

Municipality of St. Vincent de Paul

Decree of the 25th November, 1841.

On the Ile Jesus, comprises an extent of land of about 2¾ leagues in length by a width of about 32 arpents at the north-east extremity, and about 120 arpents at the south-west extremity, bounded on the north-east, by that part of the heretofore parish of St. François de Salles, actually forming part of St. Joseph de la Rivière des Prairies ; on the south-west, by the parish of St. Martin, also by the River des Prairies which separates the parish of St. Vincent de Paul from that of Sault au Recollet ; on the north and north-west, by that part of the heretofore parish of St. François de Salles, actually forming part of the parish of Terrebonne.

MINUS : *That part included within the limits of the municipality of St. Francois de Salles, by proclamation of the 18th June*, 1845.

PROCLAMATION OF THE 18TH JUNE 1845.

The Village of Notre-Dame de Graces West.

Detached from the village of Côte St. Antoine.

A new village municipality is erected in the parish of Notre-Dame de Grâces, which shall comprise within its limits the lands of Côteau St. Pierre, the lands of côte St. Luc, and several lands of côte St. Antoine, to the line hereinafter established ; all which are detached from and shall cease to form part of the municipality of the village of Notre-Dame de Grâces.

Such municipality shall bear the name of " Municipality of the village of Notre-Dame de Grâces West."

The municipality of Notre-Dame de Grâces West shall be bounded as follows : to the north-west, by the municipality of Côte des Neiges, and by the parish of St. Laurent ; to the south-west, by the parish of Lachine ; to the south-east, by the trait-carré of the lands of Côteau St. Pierre ; to the north-east, by the Côte St. Paul road, as far as the road known as the upper Lachine road ; thence, by the north-east line of lots numbers 188, 188 A and 189 of the cadastre of the parish

jusqu'au chemin de la côte St-Antoine ; de là, par la ligne nord-est du lot No. 202 du dit cadastre, jusqu'au lot No. 201 ; de là, à angle droit, par la ligne sud-est du dit lot No. 201 et le prolongement de cette ligne à travers le lot No. 213, jusqu'à sa ligne nord-est ; et de là, encore à angle droit, par la dite ligne nord-est du lot No. 213, jusqu'à la ligne limitative de la dite municipalité de la côte des Neiges.

40 V. C. 40 SANCTIONNE LE 28 DECEMBRE, 1876.

Annexion :

Détachée de la Côte St-Antoine.

Proclamation du 12 octobre, 1877.

La partie qui se trouve au sud du chemin de Lachine (en haut), des lots du cadastre de la paroisse de Montréal, et dont les numéros suivent : 119, 120, 121, 138, 139, 140, 141, 142, 144, 149, 151, 152, 153, 170, 171, 175, 176, 177, 178, 179, 180, 181, 184 et de la partie qui se trouve au nord du chemin de fer de Montréal et Champlain, des lots dont voici les numéros : 3604, 3603, 185, 186, de plus la totalité des numéros 123, 124, 125, 126, 127, 135, 136, 137, 145, 146, 158, 159, 160, 161, 166, 167, 172, 173, 178, 187 et 3605 ; et bornée au nord-ouest, par le chemin de Lachine (en haut), depuis le chemin qui conduit à la Côte Saint Paul et qui forme la limite nord-est du lot No. 187, jusqu'à l'intersection de la ligne limitative de la paroisse de Lachine et qui forme la limite sud-ouest de la partie ci-dessus mentionnée du lot No. 119 ; de là, vers le sud-est, en suivant la ligne entre la paroisse de Lachine et le dit lot No. 119, jusqu'à la rencontre de l'ancien lit de la rivière Saint Pierre ; de là, vers le nord-est, suivant l'ancien cours irrégulier de la dite rivière Saint Pierre, jusqu'à la limite sud-ouest du dit lot No. 3605 ; puis de là, vers le sud-est, en suivant la dite ligne qui sépare le dit lot No. 3605 de la paroisse de Lachine, jusqu'à son intersection avec le Chemin de Fer de Montréal et Champlain ; de là, vers le nord-est, en suivant le dit chemin de fer de Montréal et Champlain, jusqu'à l'encoignure est du dit lot No. 187, au chemin de la Côte Saint Paul ; puis de là, vers le nord-ouest, en suivant le dit chemin de la Côte Saint Paul, jusqu'au chemin de Lachine (en haut).

Annexion :

Détachée de la Côte St. Antoine.

A compter de la passation de cet acte, le lot No. 1698 des plan et livre de renvoi officiels de la cité de Montréal, as far as the Côte St. Antoine road ; thence, by the north-east line of lot number 202 of the said cadastre, as far as lot number 201 ; thence, at right angles, by the south-east line of the said lot number 201, and the prolongation thereof across lot number 213, as far as its north-east line ; and thence, again at right angles, by the said north-east line of lot number, 213, as far as the boundary line of the said municipality of Côte des Neiges.

40 V. C. 40 ASSENTED TO THE 28TH DECEMBER, 1876.

Annexation :

Detached from Côte St. Antoine.

Proclamation of the 12th October, 1877.

That part lying south of the upper Lachine road, of the lots of the cadastre of the parish of Montreal numbered as follows : 119, 120, 121, 138, 139, 140, 141, 142, 144, 149, 151, 152, 153, 170, 171, 175, 176, 177, 178, 179, 180, 181, 184, and that part lying north of the Montreal and Champlain Railway, of the lots numbered as follows : 3604, 3603, 185, 186, and in addition the whole of the numbers 123, 124, 125, 126, 127, 135, 136, 137, 145, 146, 158, 159, 160, 161, 166, 167, 172, 173, 178, 187 and 3605 ; being bounded to the north-west, by the upper Lachine road, from the road leading to the Côte St. Paul and which forms the north-east limit of lot No. 187, up to the intersection of the limiting line of the parish of Lachine and which forms the south-west limit of the above mentioned part of lot No. 119 ; thence, towards the south-east, following the line between the parish of Lachine and the said No. 119, to the interception, of the ancient bed of the river St. Pierre ; thence, towards the north-east, following the old irregular course of the said river St. Pierre, to the south-west limit of the said lot No. 3605 ; then, from thence, towards the south-east, following the said line which separates the said lot No. 3605 from the parish of Lachine, to its intersection with the Montreal and Champlain Railway ; thence, towards the north-east, following the said Montreal and Champlain Railway, to the east corner of the said lot No. 187, on the Côte St. Paul road ; then from thence, towards the north-west, following the said Côte St. Paul road, to the upper Lachine road.

Annexation :

Detached from Côte St. Antoine.

From and after the passing of this act, lot No. 1698 of the official plan and book of refe-

ciels de la ci-devant paroisse de Montréal, fera partie de la municipalité du village de Notre-Dame de Grâces Ouest.

47 V. c. 35 SANCTIONNE LE 10 JUIN, 1884.

MOINS : *Cette partie comprise dans le village de St. Pierre aux Liens, par 56 V. c. 61.*

La ville de la Cote St. Louis.

Détachée du Sault au Récollet.

Limites du village :

Proclamation du 20 octobre, 1846.

Le village de la Côte St. Louis communément appelé " La Tannerie des Bellaires," et formant partie de la municipalité de la Visitation, constituée et limitée par 9 V. c. 78 sera bornée comme suit :—au sud-est, par les limites de la cité de Montréal ; au sud-ouest, par les limites de la municipalité de la Côte des Neiges ; au nord-ouest, partie par les limites de la paroisse de St. Laurent et partie par les bornes de la paroisse du Sault-au-Récollet ; et au nord-est, partie par le chemin communément appelé Chemin Papineau, depuis les limites de la cité de Montréal susdites, jusqu'à l'intersection du chemin de la Côte de la Visitation ; et de là, par une droite ligne en prolongement du dit chemin, jusqu'aux limites de la paroisse du Sault-au-Récollet susdite.

MOINS : *Les limites de la ville de St. Jean-Baptiste, par 24 V. c. 29, sec. 24 et 47 V. c. 89, maintenant annexée à la cité de Montréal.*

MOINS : *Les limites du village d'Outremont, par 38 V. c. 70.*

MOINS : *Les limites du village de St. Louis du Mile-End, par 41 V. c. 29.*

Erection en ville.

Comprendra les mêmes limites que le village de la Côte St. Louis et la ville sera divisée en trois quartiers comme suit, savoir :

Le premier quartier comprendra tous les électeurs des biens-fonds situés de l'Avenue Mont-Royal aux limites de la paroisse de St-Laurent, depuis les limites de la municipalité de St-Louis du Mile-End jusqu'au milieu de la rue Rivard ;

Le deuxième quartier, de l'Avenue Mont-Royal aux limites de la paroisse de St Laurent, depuis le côté sud de la rue Rivard jusqu'à la profondeur des lots de la rue Berry et le milieu de la rue Carrières ;

rence of the municipality of the late parish of Montreal shall form part of the municipality of the village of Notre-Dame de Grâces West.

47 V. c. 35 ASSENTED TO THE 10TH JUNE, 1884.

MINUS : *That part comprised in the village of St. Pierre aux Liens, by 56 V. c. 61.*

The town of Cote St. Louis.

Detached from Sault au Récollet.

Limits of the village :

Proclamation of the 20th October, 1846.

The village of Côte St-Louis, commonly called " La Tannerie des Bellaires ", and forming part of the municipality of La Visitation, constituted and limited by 9 V. c. 78, shall be bounded as follows :—on the south-east, by the limits of the city of Montreal; on the south-west, by the limits of the municipality of Côte des Neiges ; on the north-west, partly by the boundaries of the parish of St. Laurent and partly by the boundaries of the parish of Sault-au-Récollet ; and on the north-east, partly by the road commonly called Chemin Papineau, from the limits of the city of Montreal aforesaid, to its intersection with the road of the Côte de la Visitation ; and thence, by a straight line in prolongation of the said road, to the limits of the parish of Sault-au-Récollet aforesaid.

MINUS : *The limits of the town of St. Jean Baptiste, by 24 V. c. 29, sec. 24 and 47 V. c. 89, now annexed to the city of Montreal.*

MINUS : *The limits of the village of Outremont, by 38 V. c. 70.*

MINUS : *The limits of the village of St. Louis du Mile-End, by 41 V. c. 29.*

Erection as a town.

The town shall be divided into three wards, as follows, to wit :

The first ward shall comprise all electors upon real estate situated in Mount-Royal Avenue the limits of the parish of St. Laurent, from the limits of the municipality of St. Louis du Mile-End to the centre of Rivard street ;

The second ward, from Mount-Royal Avenue to the limits of the parish of St. Laurent from the south side of Rivard street to the depth of the lots on Berry street and the centre of Carrière street ;

Le troisième quartier, de l'Avenue Mont-Royal aux limites de la paroisse de St-Laurent, depuis la rue St-Etienne inclusivement, jusqu'au chemin Papineau.

Ces quartiers ne pourront être changés que par le vote affirmatif d'au moins cinq conseillers.

53 V. C. 75 SANCTIONNE LE 2 AVRIL 1890.

La ville de Maisonneuve.

Formée de cette partie du village d'Hochelaga qui n'a pas été annexée à la cité de Montréal,

Proclamation du 27 décembre, 1883.

En vertu de la 46 V. ch. 82. Sanctionné le 30 mars, 1883.

"Toute cette étendue de terrain, de forme irrégulière, sise et située dans le comté d'Hochelaga, district de Montréal bornée en front au sud-est, par le fleuve Saint-Laurent ; en arrière, au nord-ouest, par les limites de la municipalité du village de la Côte Visitation, telles que déterminées par proclamation en date du vingt-cinq octobre mil huit cent soixante-dix, érigeant la dite municipalité ; d'un côté, au sud-ouest, par les limites de la cité de Montréal, ou mieux par la ligne qui divise les lots numéros 18 et 22 et les numéros 20 et 21, du cadastre du village d'Hochelaga ; et d'un autre côté, à l'ouest, par la paroisse de la Longue-Pointe. Cette étendue de territoire mesure vingt-cinq arpents de longueur sur une profondeur moyenne de cinquante-cinq arpents, et contient en superficie mille trois cent soixante-et-quinze arpents, le tout plus ou moins."

La ville d'Outre-Mont.

Détachée de la Côte St-Louis.

L'endroit connu sous le nom de côte Ste-Catherine; dans l'ancienne paroisse de Notre-Dame de Montréal, dans le comté d'Hochelaga, dans le district de Montréal, est érigé en municipalité de village et les habitants de la dite côte Ste-Catherine formeront une corporation municipale sous le nom de "Municipalité du village d'Outre-Mont," dont les limites seront comme suit, et laquelle contiendra tous les lots connus sur le plan officiel et le livre de renvoi de la municipalité de la susdite paroisse de Montréal, depuis le nu-

The third ward, from Mount Royal Avenue to the limits of the parish of St. Laurent, from St. Etienne street inclusively to Papineau street road.

The said wards cannot be altered except by the affirmative vote of at least five councillors.

53 V. C. 75 ASSENTED TO THE 2TH AVRIL 1890

The town of Maisonneuve.

Formed of the part of the village of Hochelaga that has not been annexed to the city of Montreal.

Proclamation of the 27th December, 1883.

Under the 46 V. ch. 82. Assented to the 30th March, 1883.

"All that extent of land, of irregular outline, situate and being in the county of Hochelaga, district of Montréal ; bounded in front, to the south-east, by the river St. Lawrence ; in rear, to the north-west, by the limits of the municipality of the village of the Côte Visitation, as determined by proclamation dated the twenty-fifth October, one thousand eight hundred and seventy, erecting the said municipality ; on one side, to the south-west, by the limits of the city of Montreal, or rather by the line which divides lots numbers 18 and 22 and numbers 20 and 21, of the cadastre of the village of Hochelaga ; and on another side, to the west, by the parish of Longue Pointe. Such extent of territory measuring twenty five arpents in length by an average depth of fifty five arpents and contains in superficies one thousand three hundred and seventy five arpents, the whole more or less."

The town of Outre-Mont.

Detached from Côte St. Louis.

The place known as Côte Ste. Catherine, in the herotofore parish of Notre-Dame de Montreal, in the county of Hochelaga, in the district of Montreal, is erected into a village municipality, and the inhabitants of the said Côte Ste. Catherine, shall form a municipal corporation under the name of "Municipality of the Village d'Outre-Mont," of which the limits shall be as follows, and which shall contain all the lots known on the official plan and book of reference of the municipality of the aforesaid parish of Montreal, from the

méro onze jusqu'au numéro quarante-quatre inclusivement, dans la côte Ste Catherine, et les numéros vingt-six, trente-et-un jusqu'à trente-huit inclusivement, et les numéros cinquante-cinq, cinquante-six et cinquante-sept inclusivement dans la côte des Neiges ; le dit territoire étant borné comme suit : au nord-est par la côte St-Louis ; au sud-ouest, partie par la ligne de séparation de la dite côte Ste-Catherine de la côte des Neiges, et partie par les lots connus sur le dit plan et livre de renvoi comme numéros 25, 27, 28, 29, 39 et 54 pour la dite côte des Neiges ; au sud-est, partie par le chemin conduisant de Mont-Royal Avenue au Mont-Royal Cemetery, et partie par les lots dix et vingt-huit de la côte des Neiges susdite ; et finalement au nord-ouest, par la paroisse de St-Laurent et le numéro cinquante-huit de la dite côte des Neiges.

38 V. C. 70 SANCTIONNE LE 23 FEVRIER, 1875

N. B.—Erigée en ville avec pouvoir de s'annexer à la cité de Montréal, par 58 V. c. 55, sanctionné le 12 janvier 1895.

Le village de Verdun.

Détaché de la paroisse de Montréal.

Proclamation du 28 décembre, 1874.

Cette étendue de territoire borné et limité comme suit, savoir : en front, au sud-est, par le fleuve St-Laurent : en arrière, au nord-ouest, par les limites nord-ouest de l'aqueduc de Montréal ; au nord-est, par le canal de l'aqueduc de Montréal susdit ; et au sud-ouest, par la paroisse de Lachine ; comprenant aussi dans les dites limites le lot No. 4699, communément appelé " L'Ile des Sœurs" dans le fleuve St-Laurent.

N. B. Le nom du village de la Rivière St. Pierre est changé en village de Verdun, par 40 V. c. 41. Sanctionné le 28 décembre, 1876.

La ville de la Cote Saint-Paul.

Détachée de la paroisse de Montréal.

Limites du village.

Proclamation du 21 décembre, 1874.

Au nord, par le canal Lachine ; au sud, par l'aqueduc ; à l'est, par la ligne du Chemin de

number eleven to the number forty-four inclusively, in Côte Ste. Catherine, and the numbers twenty-six, thirty-one to thirty-eight inclusively, and the numbers fifty-five, fifty-six and fifty-seven inclusively, in Côte des Neiges ; the said territory being bounded as follows : to the north-east, by the Côte St. Louis ; to the north-west, partly by the line of separation between the said Côte Ste. Catherine and Côte des Neiges, and partly by the lots known, on the said plan and book of reference, as numbers 25, 27, 28, 29, 39 and 54 for the said Côte des Neiges ; to the south-east, partly by the road leading from Mount-Royal Avenue to Mount-Royal Cemetery, and partly by the lots ten and twenty-eight of the Côte des Neiges aforesaid ; and finally, to the north-west by the parish of St. Laurent and number fifty-eight of the said Côte des Neiges.

38 V. C. 70 ASSENTED TO THE 23RD FEBRUARY, 1875.

N, B.—Erected as a town with powers for its annexation to the city of Montreal, by 58 V. c. 55, assented to the 12th January, 1895.

The village of Verdun.

Detached from the parish of Montreal.

Proclamation of the 28rd December, 1874.

That extent of territory bounded and limited as follows, to wit : in front, on the south-east, by the River St. Lawrence ; in rear, to the north-west limits of Montreal Aqueduct; on the north-east, by the canal of the Montreal Aqueduct aforesaid ; and on the south-west, by the parish of Lachine ; including also within the said limits, the lot number four thousand six hundred and ninety-nine, commonly called " L'Ile des Sœurs ", in the River St. Lawrence.

N. B. The name of the village of La Rivière St. Pierre is changed into village of Verdun by the 40 V. c. 41. Assented to the 28th December, 1876.

The town of the Cote St. Paul.

Detached from the parish of Montreal.

Limits of the village.

Proclamation of the 21st December, 1874.

On the north, by the Lachine canal ; on the south, by the aqueduct ; on the east, by the

For du Grand-Tronc, depuis le dit canal de Lachine, jusqu'aux bâtisses de l'aqueduc ; et à l'ouest, par la municipalité de la paroisse de Lachine. La dite municipalité du village ainsi limitée et bornée contenant deux milles six cent soixante-huit arpents en superficie.

MOINS : *Les limites de la municipalité de la paroisse de la Côte St. Paul, par* 41 *V. c.* 28.

Erigée en municipalité de ville par 57 *V. c.* 64. *Sanctionné le* 8 *janvier*, 1894.

N. B. 1ère élection validée par 58 V. c. 62, s. c.

La paroisse de la Cote St.-Paul.

Detachée du village de la Côte St. Paul.

Bornée au nord, par le Petit Lac et par la municipalité de Notre-Dame de Grâces Ouest ; à l'est, par le chemin de la côte St-Paul, étant la limite de la ville de St-Henri ; à l'ouest, par la municipalité de la paroisse de Saint-Michel de Lachine ; au sud et au sud-est, par l'aqueduc de la cité de Montréal, longeant la ligne du dit aqueduc, jusqu'à la propriété de Sir A. T. Galt, ou représentants, exclusivement ; de là, dans une ligne droite vers l'ouest, jusqu'à l'endroit où la dite ligne arrive a toucher la propriété de John et Peter Jackson ; de là, la dite ligne formant un angle pour renfermer la propriété de John et Peter Jackson ; et ensuite continuant vers l'ouest, séparant les propriétés Galt et Jackson, jusqu'à un certain endroit connu sous le nom de "Petit Chemin," (*Lane*) ; ensuite le long du coté est du "Petit Chemin," entre les propriétés Galt et Jackson, jusqu'au chemin public du coté sud du canal Lachine ; et de ce dernier point, allant en une ligne droite prolongée jusqu'à la rive nord du canal Lachine ; ensuite, suivant la rive nord du canal Lachine, jusqu'au pont du canal de la côte St-Paul, où la ligne rencontre le chemin de la côte St-Paul ci-dessus mentionné comme étant la limite est.

41 V. C. 28 SANCTIONNE LE 9 MARS, 1878.

Le village de St. Lambert.

Détaché de la municipalité de St. Lambert.

Proclamation du 16 aout, 1892.

La municipalité du village de Saint-Lam-

line of the Grand Trunk Railway, from the said Lachine canal, to the buildings of the aqueduct ; and on the west, by the municipality of the parish of Lachine. The said village municipality thus limited and bounded containing two thousand six hundred and sixty-eight arpents in superficies.

MINUS : *The limits of the municipality of the parish of Côte St. Paul, by* 41 *V. c.* 28.

Erected into town municipality by 57 *V. c.* 64. *Assented to the 8th January*, 1894.

N. B. 1st election legalized by 58 V. c. 62. s. 3.

The parish of La Cote St. Paul.

Detached from of village of Côte St Paul,

Bounded to the north, by "Le petit Lac" and by the municipality of Notre Dame de Grâces West ; to the east, by the Cote St. Paul Road being the boundary of the town of St-Henri ; to the west, by the municipality of the parish of St-Michel de Lachine ; to the south and south-east, by the aqueduct of the city of Montreal, following the line of the said aqueduct, to the property of Sir A. T. Galt, or representatives, exclusively ; thence, in a straight line, towards the west, to the point where the said line touches the property of John and Peter Jackson ; thence, the said line making an angle to include the property of John and Peter Jackson ; and then, continuing towards the west, separating the Galt and Jackson properties, up to a certain place known as the Lane ; thence, along the east side of the lane between the Galt and Jackson properties, to the highway on the south side of the Lachine Canal ; and from the latter point, running in a prolongated straight line, to the north bank of the Lachine Canal ; then, following the north bank of the Lachine Canal, to the Côte St. Paul Canal Bridge, where the line meets the Côte St. Paul road above mentioned as the eastern boundary.

41 V. C. 28 ASSENTED TO THE 9TH MARCH, 1878.

The village of St. Lambert.

Detached from the municipality of St. Lambert.

Proclamation of the 16th August, 1892.

The village municipality of Saint Lam-

bert, dans le comté de Chambly, comprenant un territoire décrit comme suit, savoir :

Au nord-ouest, par le fleuve Saint-Laurent ; au sud-ouest, par la ligne sud-ouest du lot numéro deux cent cinquante-neuf du cadastre officiel de la paroisse Saint-Antoine de Longueuil, jusqu'au chemin de la Rivière ; de là, suivant le chemin de la Rivière jusqu'à la ligne sud-est du lot numéro deux cent quarante-huit, du cadastre officiel de la susdite paroisse Saint-Antoine ; au sud-est, par la dite ligne sud-est du dit lot numéro deux cent quarante-huit, jusqu'au chemin de la concession du Petit Bois ; de là, au nord-est par le chemin de la concession du Petit Bois, ainsi que par le chemin de la montée Tiffin jusqu'au fleuve Saint-Laurent.

La dite municipalité du village Saint-Lambert, dans le comté de Chambly, formant un territoire d'environ huit cent trente-six arpents en superficie, plus ou moins.

Municipalite du Bout de l'Ile

ÉTANT

La paroisse de Ste. Anne.

Décret du 28 octobre 1831.

Composée d'une partie de la seigneurie de l'Ile de Montréal, comprend une étendue de territoire d'environ 5 milles de front, sur environ 3½ de profondeur, borné vers le sud, au fleuve Saint-Laurent ; vers l'ouest, au Lac des deux Montagnes ; vers le nord-est, partie à la rivière de l'Orme et partie aux terres de Joseph Lalonde et Bazile Sauvé, inclusivement.

PROCLAMATION DU 18 JUIN 1845.

MOINS : *Les limites du village de Ste. Anne de Bellevue, par proclamation du 18 avril, 1878.*

MOINS : *Cette partie comprise dans le village de Senneville, par 58 V. c. 60.*

Le canton de Wakefield

Proclamation du 16 juin, 1848.

Borné au sud, partie par les cantons de Hull et Templeton ; à l'est, partie par le dit canton de Templeton et partie par le canton de Portland ; au nord et à l'ouest, par les terres vacantes de la Couronne. Commençant à un

bert, in the county of Chambly, comprises a territory described as follows, to wit :

On the north-west, by the river Saint Lawrence ; on the south-west, by the south-west line of lot number two hundred and fifty-nine, of the official cadastre of the parish of Saint Antoine de Longueuil, to the road called *Le chemin de la Rivière ;* thence, along the said Rivière road, to the south-east alignment of lot number two hundred and forty-eight, of the official cadastre of the said parish of Saint Antoine ; on the south-east, by the south-east alignment of the said lot number two hundred and forty-eight, to the road of the Petit Bois concession ; from thence, on the north-east, by the road of the Petit Bois concession, and also by the road called *Chemin de la montée Tiffin* to the river Saint Lawrence.

The said municipality of the village of Saint Lambert, in the county of Chambly, forming a territory of about eight hundred and thirty-six arpents in superficies, more or less.

Municipality of Bout de l'Ile

BEING

The parish of Ste. Anne.

Decree of the 28th October 1831.

Formed of part of the seigniory of the Island of Montreal, comprises an extent of territory of about 5 miles in front by about 3½ in depth, bounded towards the south, by the River St. Lawrence ; towards the west, by the Lake of Two Mountains ; towards the north-east partly by the River de l'Orme and partly by the lands of Joseph Lalonde and Bazile Sauvé, inclusive.

PROCLAMATION OF THE 18TH JUNE 1845.

MINUS : *The limits of the village of Ste. Anne de Bellevue, by proclamation of the 18th April, 1878.*

MINUS : *That part comprised in the village of Senneville, by 58 V. c. 60.*

The township of Wakefield.

Proclamation of the 16th June, 1848.

Bounded on the south, partly by the townships of Hull and Templeton ; on the east, partly by the said township of Templeton and partly by the township of Portland ; on the north and west, by the waste lands of the

poteau érigé à l'angle nord-ouest du canton de Hull, définissant l'angle sud-ouest du dit canton de Wakefield ; de là, le long de l'arrière-ligne du dit canton de Hull, magnétiquement sud, 88 degrés 45 minutes est, variation 7 degrés 5 minutes ouest, 718 chaînes, 75 chaînons, jusqu'à l'intersection de la ligne ouest du canton de Templeton, à un poteau définissant l'angle nord-est du canton de Hull, et l'angle sud-est du dit canton de Wakefield ; de là, le long de la ligne extérieure ouest, du dit canton de Templeton, magnétiquement nord, 1 degré 15 minutes est, environ 292 chaînes, 20 chaînons, jusqu'à un poteau définissant l'angle nord-ouest du dit canton de Templeton ; de là, le long de l'arrière-ligne du dit canton en dernier lieu mentionné, magnétiquement sud, 88 degrés 45 minutes est, 143 chaînes, 75 chaînons, jusqu'à un poteau définissant l'angle sud-ouest du canton de Portland, et l'angle est du dit canton de Wakefield ; de là, le long de la ligne extérieure ouest du dit canton de Portland, magnétiquement nord, 1 degré 15 minutes est, 511 chaînes, 35 chaînons, jusqu'à un poteau définissant l'angle nord-est du dit canton de Wakefield ; de là, magnétiquement nord, 88 degrés 45 minutes ouest, 862 chaînes, 50 chaînons, jusqu'à un poteau définissant l'angle nord-ouest du dit canton de Wakefield ; de là magnétiquement sud, 1 degré 15 minutes ouest, 803 chaînes, 55 chaînons, au point de départ. La dite étendue ou partie de terre contenant environ 62,000 acres de terre, et la réserve ordinaire de cinq par cent, pour les grands chemins.

PROCLAMATION DU 18 JUIN 1845.

Annexion :

Le canton de Low, par le Conseil de comté, le 12 décembre, 1855.

MOINS : *Le canton de Low, par le Conseil de comté le 12 mars*, 1857.

MOINS : *Cette partie comprise dans Wakefield-Est, par Ordre en Conseil du 1er avril*, 1892.

Municipalite de la riviere des Prairies.

ETANT

La paroisse de Saint-Joseph.

Décret du 10 avril, 1834.

Composée 1o. d'une partie de la seigneurie

Crown. Beginning at a post standing at the north-westerly corner of the township of Hull forming the south-westerly corner of the said township of Wakefield ; thence, running along the rear line of the said township of Hull, magnetically south, eighty-eight degrees forty-five minutes east, variation seven degrees five minutes west, seven hundred and eighteen chains, seventy-five links, to the intersection of the westerly line of the township of Templeton, at a post forming the north-easterly corner of the said township of Hull, and the south-easterly corner of the said township of Wakefield ; thence, along the westerly outline of the said township of Templeton, magnetically north, 1 degree 15 minutes east, about two hundred and ninety-two chains, twenty links, to a post forming the north-westerly corner of the said township of Templeton ; thence, along the rear line of the said last mentioned township, magnetically south, eighty-eight degrees forty-five minutes east, one hundred and forty-three chains, seventy-five links, to a post forming the south-westerly corner of the township of Portland, and the easterly corner of the said township of Wakefield ; thence, along the westerly outline of the said township of Portland, magnetically north, 1 degree 15 minutes east, five hundred and eleven chains, thirty-five links, to a post marking the north-easterly corner of the said township of Wakefield ; thence, magnetically north, eighty-eight degrees forty-five minutes west, eight hundred and sixty-two chains, fifty links, to a post forming the north-westerly corner of the said township of Wakefield ; thence, magnetically south, 1 degree 15 minutes west, 803 chains, 55 links, to the place of beginning. The said tract or parcel of land containing about 62,000 acres of land and the usual allowance of five per cent for highways.

PROCLAMATION OF THE 18TH JUNE 1845.

Annexation :

The township of Low, by the County Council on the 12th December, 1855.

MINUS : *The township of Low, by the County Council on the 12th March*, 1857.

MINUS : *That part comprised in East-Wakefield, by Order in Council of the 1st April*, 1892.

Municipality of Riviere des Prairies.

BEING

The parish of St. Joseph.

Decree of the 10th April, 1834,

Formed 1o. of part of the seigniory of

de Montréal, comprenant une étendue de territoire de près de 7 milles de front sur environ 1½ mille dans sa plus grande profondeur bornée au nord-ouest, à cette branche de la rivière des Outaouais,communément appelée Rivière des Prairies ; vers le sud-ouest, à la paroisse de la Visitation du Sault-au-Récollet ; vers le sud-est, à la profondeur des terres concédées au premier rang sur le bord de la dite branche de la Rivière des Outaouais ou Rivière des Prairies ; vers le nord-est, à la terre de Jean-Baptiste Desnoyers inclusivement.

2o. Cette paroisse comprend de plus une partie de la seigneurie de l'Ile Jésus, d'un peu plus de 3 milles de front sur environ un mille dans sa plus grande profondeur, comprenant toute cette partie de la concession de la dite seigneurie située sur le bord de la dite branche de la Rivière des Outaouais ou Rivière des Prairies, vis-à-vis la dite partie de seigneurie de l'Ile de Montréal, depuis la terre de Pierre Dazé, capitaine, inclusivement, jusqu'à et comprise la terre de Pierre Hervieux et le domaine de messieurs les seigneurs de la dite Ile Jésus, formant la pointe nord-est, d'icelle, à la condition expresse néanmoins, que si par la suite la paroisse de Saint-François de Sales était rétablie, la dite partie de seigneurie de l'Ile Jésus ferait de nouveau partie de la dite paroisse ; renfermant de plus dans les limites de la dite paroisse de Saint-Joseph de la Rivière des Prairies, toutes les îles ou îlets situés dans la branche de la Rivière des Outaouais ou Rivière des Prairies, vis-à-vis la dite partie de seigneurie, le groupe d'îles situées à l'extrémité nord-est de l'île de Montréal, (l'île Bourdon exceptée), et l'île appelée de Lachenaie, dépendante de la seigneurie de l'Ile Jésus, située au nord de la dite pointe nord-est de la même île.

PROCLAMATION DU 18 JUIN 1845.

MOINS : *Cette partie comprise dans la municipalité de Saint Francois de Sales, Ile Jésus, par proclamation du* 18 *juin*, 1845.

Municipalite de Terrebonne

ÉTANT

La paroisse de St-Louis.

Décret du 28 mars, 1835.

Composée de toute la seigneurie de Terrebonne, à l'exception de cette partie de la même seigneurie renfermée dans la paroisse de Sainte-Anne des Plaines, comprend une

Montreal, comprising an extent of territory of nearly 7 miles in front by about 1½ mile in its greatest depth, bounded on the north-west, by that branch of the River Ottawa commonly called River des Prairies ; towards the south-west, by the parish of La Visitation du Sault au Récollet ; towards the south-east, by the depth of the lands conceded in the first range on the bank of the said branch of the River Ottawa or River des Prairies ; towards the north-east, by the land of Jean-Baptiste Desnoyers inclusive.

2o. The parish comprises moreover part of the seigniory of the Ile Jésus, of a little more than 3 miles in front by about one mile in its greatest depth, comprising all that part of the concession of the said seigniory situate on the bank of the said branch of the River Ottawa or River des Prairies, opposite the said part of seigniory of the island of Montreal, from the land of Pierre Dazé, capitaine, inclusive, to and including the land of Pierre Hervieux and the domain of messieurs les Seigneurs of the said Ile Jésus, forming the north-east point thereof, on the express condition however, that if in the future the parish of St. François de Sales be re-established, the said part of the said seigniory of the Ile Jésus shall again from part of the said parish; including moreover within the limits of the said parish of St. Joseph de la Rivière des Prairies, all the islands or islets situate in the branch of the River Ottawa or River des Prairies opposite the said part of seigniory, the group of islands situate at the north-east extremity of the island of Montreal (the Ile Bourdon excepted) and the Ile called of Lachenaie forming part of the seigniory of the Ile Jésus, situate on the north of the said north-east point of the same island.

PROCLAMATION OF THE 18TH JUNE, 1845.

MINUS : *That part included within the limits of the municipality of St. Francois de Sales, Ile Jésus, by proclamation of the* 18*th June*, 1845.

Municipality of Terrebonne

BEING

The parish of St. Louis.

Decree of the 28th March, 1835.

Formed of all the seigniory of Terrebonne, with the exception of that part of the same seigniory included in the parish of Ste. Anne des Plaines, comprises an extent of territory

étendue de territoire d'environ sept milles de front sur environ 4 milles de profondeur, bornée vers l'est et le nord-est, partie à la paroisse de Saint-Charles de Lachenaie, partie à la seigneurie de Lachenaie ; vers le nord, à la paroisse de Sainte-Anne des Plaines ; vers le sud-ouest, à la seigneurie de Blainville ; vers le sud, à la Rivière Jésus ; comprenant de plus une partie de l'Ile Jésus d'environ quatre milles de front sur environ 1½ mille de profondeur, laquelle faisait partie autrefois de la paroisse de Saint-François de Salles en l'Ile Jésus, avant le démembrement de la dite paroisse, comprenant toute la rangée des terres qui ont leur front sur la dite Rivière Jesus, bornée d'un côté vers l'est, à la ligne qui sépare la terre d'Antoine Vézina de celle d'Antoine Charbonneau ; et de l'autre côté vers l'ouest, à la ligne qui sépare la terre de Roger Marshall de celle de J.-B. Ethier, annexant de plus à la dite paroisse de Saint-Louis de Terrebonne, les îles et îslets situés dans la dite Rivière Jésus entre la dite seigneurie de Terrebonne et la dite partie de l'Ile Jésus.

La municipalité doit être bornée au nord-est, au sud et sud-est par les municipalités de Lachenaie et de Saint-François de Salles.

PROCLAMATION DU 18 JUIN 1845

MOINS : *Cette partie annexée à Sainte-Anne des Plaines, par proclamation du 16 février*, 1877.

MOINS : *Les limites de la ville de Terrebonne, par proclamation du 22 décembre*, 1853 *et par 36 V. c. 59.*

MOINS : *Cette partie située sur l'Ile Jésus réunie à la municipalité de St. Francois de Salles, par proclamation du 18 juin*, 1845.

La paroisse de St. Leonard de Port Maurice.

Détachée de Longue Pointe et du Sault-au-Récollet.

Proclamation du 7 avril, 1886.

Bornée au nord-est, par la paroisse de la Pointe aux Trembles ; au sud-est, par la ligne du trait carré des terres de la côte Saint-Léonard, portant les Nos. 410, 414, 415, 416, 417, 418, 419, 420, 423, 424, 426, 428, 429, 430, 432, 433, 434, 435, 436, 437, 438, 439, 440, 441 du cadastre officiel de la paroisse de la Longue-Pointe : de là, vers le nord-ouest, par la ligne de séparation entre les Nos. 441, 442 et et 440 du No. 326, de la dite paroisse de la Longue Pointe, jusqu'à la ligne de séparation en profondeur du lot 326 du lot No. 443 de la

of about 7 miles in front by about 4 miles in depth, bounded towards the east and north-east, partly by the parish of St. Charles de Lachenaie, partly by the seigniory of Lachenaie ; towards the north, by the parish of Ste. Anne des Plaines ; towards the south-west, by the seigniory of Blainville ; towards the south, by the River Jesus ; comprising moreover part of the Ile Jesus of about 4 miles in front by about 1½ mile in depth, which formerly formed part of the parish of St. François de Salles on the Ile Jésus, before the dismemberment of the said parish, comprising all the lands fronting on the River Jésus, bounded on one side towards the east, by the line which separates the land of Antoine Vézina from that of Antoine Charbonneau ; and on the other side towards the west, by the line which separates the land of Roger Marshall from that of Jean-Baptiste Ethier, annexing moreover to the said parish of St. Louis de Terrebonne, the Islands and Islets situate in the said River Jésus between the said seigniory of Terrebonne and the said part of the Ile Jésus.

The municipality to be bounded on the north-east, south and south-east, by the municipalities of Lachenaie and St. François de Salles.

PROCLAMATION OF THE 18TH JUNE 1845.

MINUS : *That part annexed to Ste. Anne des Plaines, by proclamation of the 16th February*, 1877.

MINUS : *The limits of town of Terrebonne, by proclamation of the 22nd December*, 1853, *and by 36 V. c. 59.*

MINUS : *That part situate on the Ile Jésus reunited to the municipality of St Francois de Salles, by proclamation of the 18th June*, 1845.

The parish of St. Leonard de Port Maurice.

Detached from Longue-Pointe and Sault au-Récollet

Proclamation of the 7th April, 1886.

Bounded on the north-east, by the parish of La Pointe aux Trembles ; to the south-east, by the line *trait carré* of the lands of la côte Saint Léonard, numbered 410, 414, 415, 416, 417, 418, 419, 420, 423, 424, 426, 428, 429, 430, 432, 433, 434, 435, 436, 437, 438, 439, 440, 441, of the official cadastre of the parish of la Longue Pointe ; thence, towards the north-west, by the division line between Nos. 441, 442 and 440, of No. 326, of the said parish of la Longue Pointe, to the division line in depth of lot No. 326 of the lot No. 443, of the said

dite paroisse ; de là, au sud-est, par la dite ligne jusqu'à la ligne qui sépare la côte Saint-Michel de la paroisse de la Longue-Pointe, de la côte de la Visitation, dans la paroisse de Saint-Louis de Mile-End, et par le prolongement de cette susdite ligne, jusqu'à la ligne qui sépare le lot No. 445 du lot No. 446, du cadastre officiel de la paroisse du Sault-au-Récollet ; au sud-ouest, par la ligne de séparation des dits lots Nos. 445 et 446, jusqu'au chemin de front de la côte Saint-Michel ; de là, sud-est, par le dit chemin, jusqu'à la route qui conduit au Sault-au-Récollet ; puis au sud-ouest, par la dite route, jusqu'au trait carré qui sépare le No. 353 du No. 93 du cadastre officiel de la paroisse du Sault au Récollet ; puis au nord-ouest, par la ligne du trait carré des lots Nos. 353, 354, 356, 357, 358, 360, 361, 363, 364, 365, 368, 370, 371, 374, 376, 379, 380, 381, 382, 383, 384, 385, 386, 388, 387, 392, 394, 395, 396, 397, 398, 399, 400, 401, 403, 404, 406, 407, 408, 409 du cadastre officiel de la paroisse du Sault au Récollet, et des lots Nos. 446, 447 et partie du lot No. 448, du cadastre de la paroisse de la Longue-Pointe ; puis enfin, au nord-ouest, par la paroisse de la Rivière des Prairies jusqu'au point de départ. La dite paroisse de Saint-Léonard de Port Maurice, comprenant un territoire de forme irrégulière, contenant une superficie de 11 milles et quart plus ou moins.

Annexion :

Détachée du Sault-au Récollet.

Proclamation du 31 mai, 1887.

Tout le territoire borné comme suit, savoir : Vers le nord-est, partie par une montée ou route séparant les lots Nos. trois cent quarante-trois, (343), trois cent quarante-quatre (344), trois cent quarante-cinq (345), trois cent quarante-six (346), des lots Nos. trois cent cinquante-deux (352), trois cent cinquante et un (351), trois cent cinquante (350), trois cent quarante-huit (348), et trois cent quarante-sept (347), de la côte nord de Saint-Michel ; et partie par la ligne de division entre les lots Nos. quatre cent quarante-six (446) et quatre cent quarante-cinq (445), de la côte sud Saint-Michel ; vers le sud-ouest, par la ligne de séparation entre les lots Nos. trois cent trente-neuf et trois cent quarante et un (341), du lot No. trois cent trente-huit (338), de la côte nord de Saint-Michel, et partie par la ligne séparant le lot No. quatre cent soixante-quatorze (474), du lot No. quatre cent soixante-quinze (475), de la côte sud de Saint Michel ; vers le nord-ouest, partie par le trait carré séparant le rang de la Rivière des Prairies de la côte nord de Saint-Michel ; et

parish ; thence, to the south-east, by the said line to the line which separates la côte Saint Michel from the parish of la Longue Pointe, from la côte de la Visitation, in the parish of Saint Louis de Mile End, and by the prolongation of the aforesaid line to the line which separates lot No. 445 from lot No. 446, of the official cadastre of the parish of Sault-au-Récollet ; to the south-west, by the division line of said lots Nos. 445 and 446, to the front road of la côte Saint Michel ; thence, to the south-east, by the said road, to the by-road leading to the Sault-au-Récollet ; then, to the south-west, by the said by-road to the *trait carré* or line which separates No. 353 from No. 93 of the official cadastre of the parish of Sault au Récollet ; then, to the north-west, by the line *trait carré* of lots Nos. 353, 354, 356, 357, 358, 360, 361, 363, 364, 365, 368, 370, 371, 374, 376, 379, 380, 381, 382, 383, 384, 385, 386, 388, 387, 392, 394, 395, 396, 397, 398, 399, 400, 401, 403, 404, 406, 407, 408, 409, of the official cadastre of the parish of Sault-au-Récollet, and of lot Nos. 446, 447 and part of lot No. 448, of the cadastre of the parish of la Longue Pointe ; then, finally, to the north-west, by the parish of la Rivière des Prairies to the starting point. The said parish of Saint-Léonard de Port Maurice, comprising a territory of irregular outline, and containing an area of 11 miles and a quarter, more or less.

Annexation

Detached from Sault-au-Récollet.

Proclamation of the 31st May, 1887.

All the territory bounded as follows ; towards the north-east by an ascent or route separating the lots Nos. three hundred and forty-three (343), three hundred and forty-four (344), three hundred and forty-five (345), three hundred and forty-six (346), from the lots Nos. three hundred and fifty-two (352), three hundred and fifty-one (351), three hundred and fifty (350), three hundred and forty-eight (348), and three hundred and forty-seven (347), of the Côte Nord de Saint Michel; and partly by the division line between the lots Nos. four hundred and forty-six (446), and four hundred and forty-five (445), of the Côte Sud de Saint Michel ; towards the south-west, by the line of separation between the lots Nos. three hundred and thirty-nine and three hundred and forty-one (341), from the lot No. three hundred and thirty-eight (338), of the Côte Nord de Saint-Michel, and partly by the line separating the lot No. four hundred and seventy-four (474), from the lot No. four hundred and seventy-five (475), of the Côte Sud de Saint-Michel ; towards the north-west

partie par le chemin séparant la côte nord de Saint-Michel, de la côte sud Saint-Michel; enfin au sud-est, par le trait quarré séparant la dite côte sud Saint-Michel, de la côte de la Visitation. Le dit territoire de la paroisse du Sault-au-Récollet, à être annexé à la paroisse Saint-Léonard de Port Maurice, comprend tous les lots de terre et emplacements dans la côte nord de Saint-Michel, depuis le lot No. trois cent trente-neuf (329), jusqu'au lot No. trois cent quarante-six (346), inclusivement ; et dans la côte sud de Saint-Michel, depuis le lot No. quatre cent quarante-six (446), jusqu'au lot No. quatre cent soixante-quatorze (474), inclusivement. Les susdits Nos. de lots étant conformes aux plan et livre de renvoi du cadastre officiel de la paroisse du Sault-au-Récollet, et formant un territoire d'à peu près cinq mille quatre cent quinze (5415) arpents en superficie.

partly by the rectangular line separating the range of the Rivière des Prairies, from the Côte Nord de Saint Michel ; and partly by the road separating the Côte Nord de Saint Michel from the Côte Sud de Saint Michel ; finally towards the south-east by the rectangular line separating the said Côte Sud de Saint Michel from the Côte de la Visitation. The said territory of the parish of Sault-au-Récollet, to be annexed to the parish of Saint-Léonard de Port Maurice, comprises all the lots of land and emplacements in the Côte Nord de Saint Michel, from the lot No. three hundred and thirty-nine (339), as far as the lot No. three hundred and forty-six (346) inclusively ; and in the Côte Sud de Saint Michel, from the lot No. four hundred and forty-six (446), as far as the lot No. four hundred and seventy-four (474) inclusively. The aforesaid numbers of lots being in conformity with the official plan and book of reference of the cadastre of the parish of Sault-au-Récollet, and forming a territory of about five thousand four hundred and fifteen (5415) arpents in superficies.

La paroisse de St. Laurent.

Edits et ordonnances du 3 mars 1722.

ST. LAURENT.—L'étendue de la paroisse située dans la dite Côte, sur le milieu de l'Isle de Montréal, derrière la ville, sera de celle des Côtes de Saint Michel, Saint-Laurent et la moitié des deux rangs de la Côte de Notre-Dame des Vertus, à prendre depuis le bout d'en bas de la dite côte ; et la Côte Notre-Dame de Liesse sera desservie par voie de Mission.

PROCLAMATION DU 18 JUIN 1845.

N. B. Pour description explicative entre St. Laurent et Lachine, voir : 49-50 V. c. 57 à la page 326.

MOINS : *Cette partie comprise dans la ville de Saint-Laurent, par 56 V. c. 59.*

MOINS : *Cette partie comprise dans La Présentation de la Ste. Vierge, par proclamation du 11 juillet*, 1895.

The parish of St. Laurent.

Edicts and ordinances of the 3d March, 1722.

ST. LAURENT.—The extent of the parish situate in the above côte, in the middle of the Island of Montreal, behind the town, shall be that of the Côtes St. Michel, St. Laurent, and one half of the 2d ranges of the Côte of Notre-Dame des Vertus, from the lower end of the said côte ; and the côte of Notre-Dame de Liesse shall be served by way of Mission.

PROCLAMATION OF THE 18TH JUNE 1845.

N. B. For explanatory description between St. Laurent and Lachine, *vide :* 49-50 V. c. 57 at folio 326.

MINUS : *That part comprised in the town of St. Laurent, by 56 V. c. 59.*

MINUS : *That part comprised in La Présentation de la Ste. Vierge, by proclamation of the 11th July*, 1895.

La paroisse de St. Michel de Lachine.

Edits et ordonnances du 3 mars, 1722.

LA CHINE.—L'étendue de la paroisse des Ste. Anges, située en la dite côte, dans l'Isle

The parish of St. Michel de Lachine.

Edicts and ordinances of the 3d March, 1722.

LA CHINE.—The extent of the parish of Saints Anges, situate in the above côte, in

de Montréal, sera de deux lieues et trois quarts, que contiendra la dite côte le long du fleuve Saint-Laurent, à prendre du côté d'en bas depuis la côte des Argoulets en remontant, jusqu'à la Pointe-Claire ; d'une lieue ou environ dans la côte Saint-Paul située dans les terres, au sud du Lac Saint-Pierre, à prendre du côté d'en bas, depuis l'habitation d'Yves Lucas, icelle comprise et de moitié des deux rangs de la côte de Notre-Dame des Vertus, aussi située dans les terres, à prendre depuis le bout d'en haut de la dite côte.

PROCLAMATION DU 18 JUIN 1845.

MOINS : *Les limites de la ville de Lachine, par* 36 *V. c.* 53. *Sanctionné le* 24 *février* 1873 *et par* 38 *V. c.* 78. *Sanctionné le* 23 *février* 1875.

Definition des limites entre St-Laurent.

49-50 V. C. 57 SANCTIONNE LE 21 JUIN, 1886

Les terres connues comme de la côte de Liesse nord et désignées aux plan et livre de renvoi officiels du cadastre de la paroisse Saint-Laurent, sous les numéros cinq cent seize, cinq cent dix sept, cinq cent dix-huit, cinq cent dix-neuf, cinq cent vingt, cinq cent vingt et un, cinq cent vingt-deux, cinq cent vingt-trois, cinq cent vingt-quatre, cinq cent vingt-cinq, cinq cent vingt-six, cinq cent vingt-sept, cinq cent vingt-huit, cinq cent vingt-neuf, cinq cent trente, cinq cent trente et un, cinq cent trente-deux, cinq cent trente-trois, cinq cent trente-quatre, cinq cent trente-cinq, cinq cent trente-six, cinq cent trente-sept, cinq cent trente-huit, cinq cent trente-neuf, cinq cent quarante, cinq cent quarante et un, cinq cent quarante-deux et cinq cent quarante-trois de la paroisse de Saint-Laurent, dans le comté de Jacques Cartier ;

Les terres de la côte de Liesse sud connues et désignées aux plan et livre de renvoi officiels du cadastre de la paroisse de Saint-Laurent sous les numéros cinq cent quarante-quatre, cinq cent quarante-cinq, cinq cent quarante-six, cinq cent quarante-sept, cinq cent quarante-huit et cinq cent quarante-neuf de la paroisse de St. Laurent, dans le comté de Jacques Cartier.

N. B. Ce territoire n'a jamais fait partie de la paroisse de St. Laurent ; mais les habitants qui avaient depuis longtemps l'hab.,

the Island of Montreal, shall be 2¾ leagues, which the said côte shall contain along the River St. Lawrence, from the côte des Argoulets, at the lower side, up to Pointe-Claire ; one league or thereabout in the côte St. Paul situate in land, south of Lake Saint Pierre, reckoned from the lower side, beginning at the land of Ives Lucas, the same included, and one half of the 2 ranges of the côte of N. D. des Vertus also situate in land, from the upper end of the said côte.

PROCLAMATION OF THE 18TH JUNE 1845.

MINUS : *The limits of the town of Lachine, by* 36 *V. c.* 53. *Assented to the* 24*th February*, 1873, *and by* 38 *V. c.* 78. *Assented to the* 23*rd February*, 1875.

Definition of the limits between St. Laurent.

49-50 V. C. 57 ASSENTED TO THE 21ST JUNE, 1886

The lots of land known as those of the Côte de Liesse north, and designated in the official plan and book of reference of the cadastre of the parish of Saint Laurent, under the numbers five hundred and sixteen, five hundred and seventeen, five hundred and eighteen, five hundred and nineteen, five hundred and twenty, five hundred and twenty-one, five hundred and twenty-two, five hundred and twenty-three, five hundred and twenty-four, five hundred and twenty-five, five hundred and twenty-six, five hundred and twenty-seven, five hundred and twenty-eight, five hundred and twenty-nine, five hundred and thirty, five hundred and thirty-one, five hundred and thirty-two, five hundred and thirty-three, five hundred and thirty-four, five hundred and thirty-five, five hundred and thirty-six, five hundred and thirty-seven, five hundred and thirty-eight, five hundred and thirty-nine, five hundred and forty, five hundred and forty-one, five hundred and forty-two, five hundred and forty-three, of the parish of Saint Laurent, in the county of Jacques-Cartier ;

The lots of land of the Côte de Liesse south, known and designated, in the official plan and book of reference of the cadastre of the parish of Saint Laurent, under the numbers five hundred and forty-four, five hundred and forty-five, five hundred and forty-six, five hundred and forty-seven, five hundred and forty-eight, and five hundred and forty-nine, of the parish of Saint Laurent, in the county of Jacques-Cartier.

N. B. This territory never formed part of the parish of St. Laurent ; but the inhabitants, who for many years were accustomed

tude d'aller à St. Laurent ont fini par se considérer comme appartenant à St. Laurent, de sorte que ce n'est véritablement pas une annexion mais simplement une définition des limites entre les deux paroisses.

MOINS : *Cette partie comprise dans le village de Dorval, par 55-56 V. c. 60.*

MOINS : *Cette partie comprise dans la ville de Summerlea, par 58 V. c. 57.*

MOINS : *Cette partie comprise dans La Présentation de la Ste. Vierge, par proclamation du 11 juillet*, 1895.

La cite de Montreal.

Détachée de N. D. de Montréal.

Proclamation du 7 mai, 1792.

Comprendra toute cette étendue ou pièce de terre (étant partie et pièce du comté de Montréal), bornée en front, par le fleuve Saint-Laurent, et par derrière, par une ligne parallèle au cours général des murs de fortifications, sur le derrière de la dite cité à la distance de 100 chaînes de la porte communément appelée porte Saint-Laurent, et bornée sur le côté est ou le plus bas, par une ligne courant parallèlement au cours général des murs de fortifications, sur le côté est ou le plus bas de la dite cité, à la distance de 100 chaînes de la porte du côté du faubourg de Québec, communément appelée la porte de Québec ; et sur le côté ouest ou le plus haut, par une ligne courant parallèlement au cours général des murs de fortifications, sur le côté ouest ou le plus haut de la dite cité, à la distance de 100 chaînes de la porte du côté du faubourg Saint-Antoine communément appelée la porte des Récollets.

37 V. C. 51 SANCTIONNE LE 28 JANVIER, 1874

In re : Parc Mont-Royal, *voir :* 41 V. c. 27. Sanctionné le 9 mars 1878.

Annexion :

Proclamation du 27 décembre 1883, *en vertu de l'acte* 46 *Vict. ch.* 82. *Sanctionné le* 30 *mars* 1883.

Le conseil de la ville d'Hochelaga a annexé une partie de son territoire qui s'étend depuis les limites est de la dite cité de Montréal, à l'ouest de la dite ville d'Hochelaga, et qui est borné d'un côté au nord-ouest, par la ligne de division entre la dite ville et la Côte Visitation ; au nord-est, par

in going to St. Laurent, at last considered themselves as belonging to St. Laurent, so that it is really not an annexation but simply a definition of the limits between the two parishes.

MINUS: *That part comprised in the village of Dorval, by* 55-56 *V. c.* 60.

MINUS : *That part comprised in the town of Summerlea, by* 58. *V. c.* 57.

MINUS : *That part comprised in La Présentation de la Ste. Vierge, by proclamation of the* 11*th July*, 1895.

The city of Montreal.

Detached from N. D. de Montréal.

Proclamation of the 7th May, 1792.

Shall comprise all that tract or parcel of land (being part and parcel of the county of Montreal), bounded in front, by the river St. Lawrence, and in rear, by a line parallel to the general course of the fortification walls, on the rear of the said city, at the distance of 100 chains from the gate commonly called the St. Lawrence Gate ; and bounded on the easterly or lowermost side, by a line running parallel to the general course of the fortification walls, on the easterly or lowermost side of the said city, at the distance of 100 chains from the gate towards the Quebec Suburbs, commonly called the Quebec Gate ; and on the westerly or uppermost side, by a line running parallel to the general course of the fortification walls, on the westerly or uppermost side of the said city, at the distance of 100 chains from the gate towards the St. Antoine Suburbs, commonly called the Recollets Gate.

37 V. C. 51 ASSENTED TO THE 28TH JANUARY, 1874

In re : Park Mount-Royal, *vide :* 41 V. c. 27. Assented to the 9th March, 1878.

Annexation :

Proclamation of the 27*th December* 1883, *under the act* 46 *Vict. ch.* 82. *Assented to the* 30*th March*, 1883.

The council of the town of Hochelaga has annexed a portion of its territory extending from the east limits of the said city of Montreal, to the west of the said town of Hochelaga, and is bounded on one side, to the north-west, by the division line between the said town and the Côte Visitation ; to the

les numéros dix-huit et vingt, des plan et livre de renvoi officiels du village d'Hochelaga ; et au sud par le fleuve Saint-Laurent.

Annexion :

Le village de St-Gabriel :

Détaché de la paroisse de Montréal.

Proclamation du 23 décembre, 1874.

Cette étendue de territoire bornée : au nord, par le canal de Lachine ; au sud, par le fleuve Saint-Laurent ; à l'est, par les limites de la cité de Montréal ; et à l'ouest, par le canal de l'aqueduc inclusivement, s'étendant depuis le fleuve Saint-Laurent jusqu'aux bâtisses du dit aqueduc, inclusivement, et de là, au canal Lachine, par la ligne du Chemin de Fer du Grand-Tronc.

49-50 V. c. 53 SANCTIONNE LE 21 JUIN 1886

Annexion :

La ville de Saint Jean-Baptiste :

Détachée de la Côte St. Louis.

47 V. c. 89 SANCTIONNE LE 10 JUIN, 1884

Les bornes et limites de la ville Saint Jean-Baptiste seront comme suit, savoir :

Toute cette étendue de territoire, de forme irrégulière, sise et située dans le comté d'Hochelaga, district de Montréal, bornée au sud-est, par les limites de la cité de Montréal ; au nord-ouest, par les limites des municipalités du village de Saint-Louis du Mile-End et du village de la Côte Saint-Louis ; au sud-ouest, par le Parc Mont-Royal : et au nord-est, par les limites de la municipalité du village de la Côte Visitation. Cette étendue de territoire mesurant treize arpents et un tiers, dans sa plus grande largeur, sur trente-quatre arpents et demi de longueur, et contenant une superficie d'environ quatre cent vingt-cinq arpents.

47 V. c. 89 SEC. 51 SANCTIONNE LE 10 JUIN, 1884

N. B. Pour refonte de la charte de la cité, *voir :* 52 V. c. 49. Sanctionné le 2 mars, 1889.

north-east, by numbers eighteen and twenty, of the official plan and book of reference of the village of Hochelaga ; and to the south, by the river St. Lawrence.

Annexation :

The village of St. Gabriel :

Detached from the parish of Montreal.

Proclamation of the 23rd December, 1874.

A tract of land bounded : on the north, by the Lachine Canal ; on the south, by the river Saint Lawrence ; on the east, by the limits of the city of Montreal ; and on the west, by the canal of the Aqueduct inclusive, extending from the River St. Lawrence to the buildings of the said Aqueduct, inclusive, and thence, to the Lachine Canal, by the line of the Grand Trunk Railway.

49-50 V. c. 53 ASSENTED TO THE 21ST JUNE, 1886

Annexation :

The town of St. Jean-Baptiste :

Detached from Côte St. Louis.

47 V. c. 89 ASSENTED TO THE 10TH JUNE, 1884

The boundaries and limits of the town of St. Jean-Baptiste shall be as follows, to wit :

All that territory of irregular form, situate and being in the county of Hochelaga, in the district of Montreal, bounded to the south-east, by the limits of the city of Montreal ; to the north-west, by the limits of the municipalities of the village of St. Louis du Mile-End and of the village of Côte St. Louis ; to the south-west, by Mount-Royal Park ; and to the north-east, by the limits of the municipality of the village of Côte Visitation. The said extent of territory containing thirteen arpents and a third in its greatest width, by thirty-four arpents and one half in length, and containing a superficial area of about four hundred and twenty-five arpents.

47 V. c. 89 SEC. 51 ASSENTED TO THE 10TH JUNE, 1884

N. B. For consolidated charter of the city, *vide :* 52 V. c. 49. Assented to the 2nd March, 1889.

La ville de Westmount.

Détachée de la paroisse de Montréal.

Limites du village de N.-D. de Graces.

Proclamation du 9 décembre, 1873.

Un certain territoire borné et décrit comme suit, savoir : à l'est, par la cité de Montréul et partie de la propriété des Messieurs de Saint Sulpice et le petit chemin de la côte Saint Antoine et des Tanneries ; au nord, par les terrains de la municipalité de la côte des Neiges ; ; à l'ouest, par la municipalité de Saint Laurent et par celle de Lachine ; et au sud, par le petit lac qui se trouve au bas des terres du côteau Saint Pierre ; lequel territoire étant de forme irrégulière, comprend cent dix-sept arpents de front dans sa plus grande partie et quatre-vingts arpents de profondeur, aussi dans sa plus grande partie, donnant au dit territoire une superficie de cinq mille neuf cent cinquante-quatre arpents, ou à peu près.

MOINS : *Les limites du village de N.-D. Grâces Ouest par 40 V. c. 40.*

Annexion :

Détachée de la ville de St. Henri.

Proclamation du 21 décembre, 1876.

Une étendue de terre de forme irrégulière, bornée et limitée comme suit, savoir : à une extrémité, vers le sud-ouest, par la municipalité de Notre-Dame de Grâces ; d'un côté, vers le nord-ouest, par la dite municipalité ; et de l'autre côté, vers le sud-est, par le reste de la ville de Saint Henri, tel que défini par une ligne tirée comme suit ; commençant à la borne nord-ouest de la cité de Montréal, au centre de la rue Saint Antoine, et suivant le long du centre de la dite rue dans une direction sud-ouest, jusqu'à son intersection avec la rue Hallowell ; de là, le long du centre de la rue Hallowell, dans une direction nord-ouest, jusqu'à la limite nord-ouest des terres appartenant à la " Colonial Building and Invertment Association " ; de là, dans une direction sud-ouest, le long de la dite limite des dites terres, et aussi le long de la borne nord-ouest de la propriété de William Samuel, jusqu'à la rue Bethune ; de là, dans le prolongement direct de la ligne en dernier lieu mentionnée, jusqu'à la borne nord-est de la dite municipalité, étant sur la ligne qui sépare la dite ville de Saint Henri du Côteau St-Pierre. Le tout tel que décrit sur le plan

The town of Westmount.

Detached from the parish of Montreal.

Limits of the village of N.-D. de Grâces.

Proclamation of the 9th December, 1873.

A certain territory bounded and limited as follows, to wit : on the east, by the city of Montreal, by part of the property of the Sulpician Order, and the little road of côte Saint Antoine and of the Tanneries ; on the north, by the lands of the municipality of Côte des Neiges ; on the west, by the municipality of St. Laurent and by that of Lachine ; and on the south, by the small lake which is situate below the lands of the Côteau Saint Pierre ; the said territory being of irregular form, comprises one hundred and seventeen arpents in front, in its greatest extent, and eighty arpents in depth, also in its greatest extent, giving the said territory a superficies of five thousand nine hundred and fifty-four arpents, more or less.

MINUS : *The limites of the village of N.-D. de Grâces West by 40 V. c. 40.*

Annexation :

Detached from the town of St. Henri.

Proclamation of the 21st December, 1876.

An extent of territory of irregular figure, abutted and bounded as follows, to wit : at one end towards the south-west, by the municipality of Notre-Dame de Grâces ; on one side, towards the north-west, by the said municipality ; and on the other side, towards the south-east, by the remainder of the town of Saint Henri, as defined by a line running as follows : beginning at the north-west boundary of the city of Montreal, at the centre of Saint Antoine street, and following along the centre of the said street, in a south-westerly direction, to its intersection with Hallowell street ; thence, along the centre of said Hallowell street, in a north-westerly direction, to the north-western limit of the lands belonging to the Colonial Building and Investment Association ; thence, in a south-westerly direction, along the said limit of the said lands, and also along the north-western boundary of William Samuel's property, to Bethune street ; thence, in the direct prolongation of the last mentioned line, to the north-east boundary of said municipality, being on the division line separating the said town of Saint Henri from Côteau Saint

préparé par Joseph Rielle, arpenteur provincial, daté à Montréal, le huitième jour de novembre, dans l'année de Notre Seigneur mil huit cent soixante et seize, et demeuré de record dans le département des terres de la Couronne.

MOINS : *Cette partie comprise dans le village de N.-D. de Grâces-Ouest, par* 40 *V. c.* 40.

N. B. Le nom de " Village de N.-D. de Grâces " a été changé en celui de " Village de la Côte St-Antoine " par 42-43 V. c. 43.

N. B. Pour nouveaux pouvoirs, VOIR : 48 V. c. 72.

Erection en ville sous le nom de Côte St. Antoine.

Le territoire compris dans les limites du village actuel de la Côte Saint Antoine et les habitants de la dite municipalité de village, constituent par cette loi et constitueront à l'avenir une corporation de ville sous le nom de " La corporation de la ville de la Côte St-Antoine," et ce en vertu du chapitre premier, du titre onze des Statuts refondus de la province de Québec, concernant les corporations de ville, connue et disigné ci-après sous le nom de " loi général," et tous les articles du dit chapitre s'appliqueront à la ville de la Côte St-Antoine, telle que constituée par cette loi, et feront partie de cette loi tout comme s'ils s'y trouvaient insérés, à l'exception des articles 4194, 4195, 4231, 4234, 4238, 4241, 4244, 4245, 4246, 4247, 4248, 4414, 445°, 4529, 4530 et 4536, qui ne s'appliqueront pas à la ville de la Côte St-Antoine que sous les réserves contenues dans les dispositions suivantes et des articles 4486 4487 et 4565, quand ils seront expressément exceptés.

53 V. C. 76 SANCTIONNÉ LE 2 AVRIL, 1890.

54 V. C. 83 SANCTIONNE LE DÉCEMBRE, 1890.

La ville de la Côte Saint Antoine comprend le territoire situé dans les limites définies dans le plan de la municipalité du village de la Côte Saint Antoine, fait en vertu de l'acte 40 Victoria, chapitre 39, confirmé et ratifié par la cour supérieure, le seize juin, dix-huit cent quatre-vingt.

La ville de la Côte Saint Antoine est soumise aux lois des corporations de villes, contenues dans le chapitre 1 du titre XI des Statuts refondus de la province de Québec, concernant les corporations de villes, à l'exception des articles 4194, 4195, 4231, 4234, 4238,

Pierre. The whole as represented on the plan and in the description prepared by Joseph Rielle, provincial land surveyor, dated at Montreal, the eighth day of November, in the year of Our Lord one thousand eight hundred and seventy six, of record in the Crown lands department.

MINUS : *That part comprised in the village of N.-D. de Grâces West,, by* 40 *V. c.* 40.

N. B. The name of " Village de N.-D. de Grâces " has been changed into the " Village of Côte St. Antoine " by 42-43 V. c. 43.

N. B. For further powers, VIDE : 48 V. c. 73.

Erection into a town under the name of Côte St. Antoine.

The territory comprised within the boundaries of the present village of Côte Saint Antoine, and the inhabitants of the said village municipality, hereby constitute, and shall constitute a town corporation, under the name of " The corporation of the town of Côte Saint Antoine, and under the provisions of chapter first of title eleventh of the Revised Statutes of the Province of Quebec, respecting town corporations, hereinafter referred to and known as the general act, and all the articles of the said chapter, shall apply to the town of Côte Saint Antoine, hereby incorporated, and shall form part of this act, as if incorporated therein ; with the exception of articles 4194, 4195, 4231, 4232, 4238, 4241, 4244, 4245, 4246, 4247, 4248, 4414, 4452, 4529, 4530 and 4536, which shall only apply to the town of Côte Saint Antoine, as hereinafter provided, and of articles 4486, 4487 and 4565 when expressly excepted.

53 V. C. 76 ASSENTED TO THE 2ND APRIL, 1890.

54 V. C. 83 ASSENTED TO THE 30TH DECEMBER, 1890.

The town of Côte Saint Antoine shall comprise the tract of land situated within the boundaries shown on the plan of the municipality of the Village of Côte Saint Antoine, made under the provisions of the act 40 Victoria, chapter 39, as confirmed and ratified by the Superior Court, on the sixteenth day of June, eighteen hundred and eighty.

The town of Côte Saint Antoine is subject to the law governing town corporations, contained in chapter 1 of Title XI of the Revised Statutes of the Province of Quebec, respecting town corporations, with the exception of articles 4194, 4195, 4231, 4234, 4238,

4238, 4241, 4244, 4245, 4246, 4247, 4248, 4414, 4452, 4529, 4530, 4536, qui ne s'appliqueront qu'à la ville de la Côte Saint Antoine, tel que ci-après exprimé, et des articles 4486, 4487 et 4565, quand ils seront exceptés d'une manière expresse, tel que mentionné dans cet acte.

N. B. Le nom de la "Ville de la Côte St-Antoine" changé en celui de "Ville de Westmount," par 58 V. c. 54.

Municipalite du canton de Lochaber.

Proclamation du 26 mars, 1807.

Bornée au nord, par les terres vacantes de la Couronne ; au sud, par la Grande Rivière ou Rivière Ottawa ; à l'est, par une étendue des terres de la Couronne, communément appelée le canton de Norfolk ; et à l'ouest, par le canton de Buckingham.

Commençant à un poteau planté sur les rives de la Rivière Ottawa, définissant l'angle sud-ouest d'une étendue des terres vacantes de la Couronne, ci-devant arpentée et communément appelée le canton de Lochaber, et l'angle sud-est du canton de Buckingham ; de là, magnétiquement nord, 969 chaînes, 60 chaînons, jusqu'à un poteau définissant l'angle nord-ouest de la dite étendue des terres vacantes de la Couronne, ci-devant arpentée, tel que susdit, communément appelée le canton de Lochaber ; de là, est, 728 chaînes, jusqu'à un poteau définissant l'angle nord-est de la dite étendue des terres vacantes de la Couronne, ci-devant arpentée, tel que susdit, communément appelée le canton de Lochaber ; de là, magnétiquement sud, jusqu'à l'intersection par la Grande Rivière ou Rivière Ottawa ; et de là, suivant la rive de la dite rivière au point de départ.

Augmentation de Lochaber.

Proclamation du 18 avril 1835.

Bornée en front, au sud, par la Rivière Ottawa ; au nord, par les terres vacantes de la Couronne ; à l'est, par la seigneurie de la Petite Nation ; et à l'ouest, par le dit canton de Lochaber.—Commençant sur la rive nord de la Rivière Ottawa, à un poteau définissant l'angle sud-est du canton de Lochaber et l'angle sud-ouest de l'augmentation érigée par les présentes ; de là, le long de la ligne extérieure est du dit canton de Lochaber, magnétiquement nord, environ 727 chaînes, 20 chaînons, jusqu'à un poteau définissant l'angle

4241, 4244, 4245, 4246, 4247, 4248, 4414, 4452, 4529, 4530, 4536, which shall only apply to the Town of Côte Saint Antoine, as hereinafter provided, and of articles 4486, 4487 and 4565, when expressly excepted as mentioned in this act.

N. B. The name of the "Town of Côte St. Antoine" changed into "Town of Westmount", by 58 V. c. 54.

Municipality of the township of Lochaber.

Proclamation of the 26th March, 1807.

Bounded on the north, by the waste lands of the Crown ; on the south, by the Grand or Ottawa River ; on the east, by the tract of the waste lands of the Crown, commonly called the township of Norfolk ; and on the west, by the township of Buckingham. Beginning at a post standing on the banks of the Grand or Ottawa River, marking the south-west corner of the tract of the waste lands of the Crown, whereof a survey hath been made, commonly called the township of Lochaber, and the south-east angle of the township of Buckingham ; running from thence, magnetically north, 969 chains, 60 links, to a post marking the north-west corner of the said tract of the waste lands of the Crown, whereof a survey hath so aforesaid been made, commonly called the township of Lochaber ; thence, east, 728 chains, to a post marking the north-east corner of the said tract of the waste lands of the Crown, whereof a survey hath so as aforesaid been made, commonly called the township of Lochaber ; thence, magnetically south, till intersected by the Grand or Ottawa River ; and from thence, along the banks of the said river, to the place of beginning.

Gore of Lochaber,

Proclamation of the 18th April, 1835.

Bounded, in front, on the south, by the Ottawa River ; on the north, by the waste lands of the Crown ; on the east, by the seigniory of La Petite Nation ; and on the west, by the said township of Lochaber. Beginning on the northern bank of the Ottawa River, at a post marking the south-easterly corner of the township of Lochaber, and the south-westerly angle of the Gore hereby erected ; thence, along the east outline of the said township of Lochaber, magnetically north, about 727 chains, 20 links, to a post marking

nord-ouest de la dite augmentation ; de là, à angles droits, magnétiquement est, 254 chaînes, 50 chaînons, jusqu'à un poteau sur la ligne extérieure ouest de la seigneurie de La Petite Nation, définissant l'angle nord-est de la dite augmentation ; de là, magnétiquement sud, 18 degrés ouest, environ 778 chaînes, le long de la ligne extérieure ouest de la dite seigneurie de La Petite Nation, jusqu'à l'intersection de la Rivière Ottawa ; de là, à l'ouest le long des rives de la dite rivière, comme elle tourne et serpente, au point de départ.

PROCLAMATION DU 18 JUIN 1845.

MOINS : *Cette partie comprise dans les limites de S. Malachie, par* 27-28 *V. c.* 67,

MOINS : *Cette partie comprise dans les limites du village de Thurso, par proclamation du* 12 *juin,* 1886,

MOINS : *Cette partie comprise dans la partie nord du canton de Lochaber, par Ordre en Conseil approuvé le* 7 *février,* 1893,

MOINS : *Cette partie comprise dans Lochaber Ouest, par Ordre en Conseil approuvé le* 20 *avril,* 1891,

Municipalite de la Pointe-Claire

ETANT

La paroisse de Saint-Joachim.

Décret du 7 avril, 1834.

Composée d'une partie de la seigneurie de l'Ile de Montréal, comprend une étendue de territoire d'environ 7½ milles de front sur un peu plus de 3 milles de profondeur, bornée vers le sud-ouest, à la paroisse de Sainte-Anne appelée du Bout de l'Ile, depuis le fleuve Saint-Laurent ou Lac Saint-Louis, jusqu'au trait-quarré des terres de la côte appelée Petit Sainte-Marie, partie aux terres de Joseph Daoust et François Rapin, habitants de la côte Saint-Charles, inclusivement, partie aux terres de Joseph Binet et Bazile Legault, habitants de la côte Saint-Jean, inclusivement, enfin partie aux terres de Joseph Théoret et Jean-Baptiste Théoret, fils d'André, habitants de la côte de Saint-Rémi ou des Sources, et partie au chemin qui conduit de la même côte au dit fleuve Saint-Laurent ou Lac Saint-Louis ; vers le sud-est, au même fleuve Saint-Laurent ou Lac Saint-Louis, depuis le chemin ci-dessus mentionné jusqu'à la dite paroisse de Sainte-Anne du Bout de l'Ile.

PROCLAMATION DU 18 JUIN 1845

the north-west angle to the said Gore ; thence, at right angles, magnetically east, 254 chains, 50 links, to a post on the western outline of the seigniory of La Petite Nation, marking the north-eastern angle of the said Gore ; thence, magnetically south, 18 degrees west, about 778 chains, on the western outline of the said seigniory of La Petite Nation, to the intersection of the Ottawa River ; thence, westwardly, along the banks of the said river, as it winds and turns, to the place of beginning.

PROCLAMATION OF THE 18TH JUNE 1845.

MINUS : *That part included within the limits of St Malachie, by* 27-28 *V, c,* 67,

MINUS : *That part comprised within the limits of the village of Thurso, by proclamation of the* 12*th June,* 1886,

MINUS : *That part comprised in the north part of the township of Lochaber, by Order in Council approved on the* 7*th February,* 1893,

MINUS : *That part comprised in Lochaber West, by Order in Council approved on the* 20*th April,* 1891,

Municipality de la Pointe-Claire

BEING

The parish of St.-Joachim.

Decree of the 7th April, 1834.

Formed of part of the seigniory of the Island of Montreal, comprises an extent of territory of about 7½ miles in front by a little more than 3 miles in depth, bounded towards the south-west, by the parish of Ste-Anne called du Bout de l'Ile, from the River St-Lawrence or Lake St. Louis, to the depth line (trait-quarré) of the lands of the côte called Petit Ste. Marie, partly by the lands of Joseph Daoust and François Rapin, inhabitants of the côte St. Charles, inclusive, partly by the lands of Joseph Binet and Bazile Legault, inhabitants of the côte St. Jean, inclusive, lastly partly by the lands of Joseph Théoret and Jean-Baptiste Théoret, son of André, inhabitants of the côte St. Rémi or des Sources, and partly by the road leading from the same côte to the River St. Lawrence or Lake St. Louis ; towards the south-east, by the said River St. Lawrence or Lake St. Louis, from the above mentioned road to the said parish of Ste. Anne du Bout de l'Ile.

PROCLAMATION OF THE 18TH JUNE 1845

MOINS : *Les limites du village de St-Joachim de la Pointe-Claire, par proclamation du 2 septembre*, 1884.

MOINS : *Cette partie annexée au Village de St-Joachim de la Pointe-Claire, par Ordre en Conseil du 23 novembre*, 1889.

La paroisse de St Francois d'Assise de la Longue Pointe.

Edits et ordonnances du 3 mars, 1722.

LA LONGUE POINTE.—Sur les représentations des habitants de la dite côte, il leur est permis de construire incessamment une église paroissiale et un presbytère, dans le lieu le plus commode de la dite côte, l'étendue de laquelle nouvelle paroisse sera bornée du côté d'en bas, sur le bord du fleuve, au chemin royal qui monte du bord du dit fleuve à la côte de Saint-Léonard, et du côté d'en haut à l'habitation de Louis Gervais, habitant de la Côte St Martin, icelle non comprise, ce qui fait une lieue et dix-sept arpents ou environ ; et dans la dite côte de Saint-Léonard, l'étendue de la dite nouvelle paroisse commencera à la droite du dit chemin royal, depuis icelui, et contiendra tout ce qui se trouve de la dite côte en venant du dit chemin derrière les profondeurs des habitations de la Longue-Pointe.

PROCLAMATION DU 18 JUIN 1845.

MOINS : *Cette partie dans St-Léonard de Port Maurice, par proclamation du 7 avril*, 1886.

La paroisse de l'Enfant Jesus de la Pointe aux Trembles.

Edits et ordonnances du 3 mars, 1722.

LA POINTE-AUX-TREMBLES.—L'étendue de la paroisse de l'Enfant Jésus, située en la dite côte, en l'Isle de Montréal, sera en premier lieu de celle du domaine de la dame veuve du Sieur de L'Angloiserie et des habitations de Louis et Urbain Briant, situées au bout d'en haut de l'Isle Ste Thérèse ; en second lieu, de deux lieues ou environ que contient la dite côte de la Pointe-aux-Trembles, à prendre du bas de l'Isle, en remontant le long du fleuve Saint-Laurent, jusqu'au chemin royal qui conduit au bord du dit fleuve à Saint-Léonard ; et en troisième lieu, de tout ce qui compose la dite côte Saint-Léonard, depuis le bout d'en bas jusqu'au même chemin royal ; et en attendant qu'il y ait une

MINUS : *The limits of the village St-Joachim de la Pointe-Claire, by proclamation of the 2nd September*, 1884.

MINUS : *That part annexed to the village of St-Joachim de la Pointe-Claire, by Order in Council of the 23rd November*, 1889.

The parish of St Francois d'Assise de la Longue Pointe.

Edicts and ordinances of the 3rd March, 1722.

LONGUE POINTE.—On the representations made by the inhabitants of the above côte, they are permitted to build immediately a parish church and presbytery in the most convenient place in the said côte ; the extent of which new parish shall be bounded on the lower side, on the bank of the River St. Lawrence, by the king's highway leading up from the bank of the said river to the côte St-Léonard, and on the upper side by the land of Louis Gervais, an inhabitant of the côte St. Martin, the same not included, which makes a league and 17 arpents or thereabouts ; and in the said côte St. Léonard the extent of the said new parish shall begin on the right side of the said highway from the same and shall contain all that part of the said côte running from the said highway along the rear of the lands of Longue Pointe.

PROCLAMATION OF THE 18TH JUNE 1845

MINUS : *That part comprised in St-Léonard de Port Maurice, by proclamation of the 7th April*, 1886.

The parish of l'Enfant Jesus de la Pointe aux Trembles.

Edicts and ordinances of the 3rd March, 1722.

POINTE-AUX-TREMBLES.—The extent of the parish of l'Enfant Jésus, situate in the above côte, in the Island of Montreal, shall be, 1° that of the domain of the widow of the late Sieur de L'Angloiserie, and the lands of Louis and Urbain Briant, situate at the upper end of the Isle Ste-Thérèse ; 2° of 2 leagues or thereabouts which the said côte of Pointe aux Trembles contains, reckoned from the lower end of the island, upwards along the River St. Lawrence to the king's highway leading from the bank of the said river to St. Léonard ; 3° all that forms the côte St-Léonard aforesaid, from the lower end to the same highway ; and until there is a parish church at the côte of Longue Pointe, the curé of

église paroissiale à la côte de la Longue Pointe, le curé de la Pointe-aux-Trembles desservira, par voie de mission, tout ce qui est de la dite côte St. Léonard, au-dessus du dit chemin royal, venant derrière la Longue Pointe et la demi-lieue d'étendue de la dite côte de la Longue Pointe qu'il a desservie jusqu'à présent, à prendre depuis le dit chemin royal, en remontant le long du fleuve jusqu'à l'habitation de François Blot, icelle comprise.

PROCLAMATION DU 18 JUIN 1845.

MOINS : *L'Ile Ste Thérèse comprise dans Ste Anne de Varennes, par 28 V. c. 10.*

Village de Lorimier.

COMPRENANT

Le village de la Cote de la Visitation.

Proclamation du 23 octobre, 1870.

Sera borné au sud-ouest, par le côté nord-est du chemin Papineau depuis l'ancienne ligne de la barrière de péage sur ce chemin vers le sud, s'étendant de là vers le nord, jusqu'à la profondeur de la terre de la veuve et des héritiers George Hasting ; au nord-est, par le côté nord-est de la terre de Daniel Drummond qui forme la ligne de séparation des terres de la dite côte de la Visitation et les terres de la paroisse de la Longue Pointe ; au sud, par la ligne de division des terres de la côte de la Visitation et les terres et terrains d'Hochelaga et Longue Pointe ; et au nord, par la ligne de division qui sépare les terres de la dite côte de la Visitation et les terres de la paroisse du Sault au Récollet ; l'étendue de territoire ainsi décrite et limitée étant de 60 arpents de front sur 42 arpents de profondeur.

N. B. Le nom de " Côte de la Visitation " changé en celui de De Lorimier, par 58 V. c. 59, s. 2.

MOINS : *Les limites du village de la Petite Côte, par 58 V. c. 59.*

La Presentation de la Ste-Vierge.

Détachée de St-Michel de Lachine et de St-Laurent.

Proclamation du 11 juillet, 1895.

Tout le territoire irrégulier, comprenant : premièrement, tous les lots depuis le lot numéro un inclusi
cent quatre
ment, ducadu
tous les lots
dastre. Deux
lot numéro
sivement, ju
quante-neuf,
officiel de la
mement, le
tous les lots
sept inclusiv
cent quarant
dit cadastre
rent.

Lequel to
savoir : au
par la paro
la paroisse
l'ouest, par l
au nord-ouest
la Pointe-Cl
ration entre
côte de Lies
de séparatio
cent cinq et
susdite paro
est, partie par
cinq cent soi
du même ca
montée de V
sépare les lot
huit et cinq
numéro cinq
paroisse Sai
par la ligne s
cent quatre-v
dastre de la p
ville Lachin

La dite par
Sainte Vierg
viron six mil
arpents et cin

Sera à di
décrit, cette
huit de la pa
prise entre la
fossé qui trav
quatre arpen

MOINS : *Les par 58 V. c. 57. partenant alor*

The Village de Lorimier.

BEING

The Village of Cote de la Visitation.

Proclamation of the 25th October, 1870.

Shall be bounded on the south-west, by the north-east side of the Papineau road, from the old line of the toll gate on this road, towards the south, extending thence northward, to the depth of the land of the widow and heirs George Hasting ; on the north-east, by the north-east side of the land of Daniel Drummond, which forms the line of separation of the lands of the said côte La Visitation and the lands of the parish of Longue Pointe ; on the south, by the line of division of the lands of the said côte La Visitation and the lands and grounds of Hochelaga and Longue Pointe and on the north, by the line of division which separates the lands of the said côte La Visitation and the lands of the parish of Sault au Récollet ; the extent of territory thus limited and bounded being 60 arpents in front by 42 arpents in depth.

N. B. The name of " Côte de la Visitation " changed into " De Lorimier ", by 58 V. c. 59, s. 2.

MINUS : *The limits of the village of Petite Côte, by 58 V. ch. 59.*

The parish of La Presentation de la Ste Vierge.

Detached from St-Michel de Lachine and St-Laurent.

Proclamation of the 11th July 1895.

All the territory of irregular outline comprising firstly, all the lots from lot number

ro un inclusivement, jusqu'au lot numéro huit cent quatre-vingt-dix-neuf aussi inclusivement, du cadastre officiel de Lachine, y compris tous les lots des lots subdivisés du même cadastre. Deuxièmement, tous les lots depuis le lot numéro cinq cent quarante-quatre inclusivement, jusqu'au lot numéro cinq cent cinquante-neuf, aussi inclusivement, du cadastre officiel de la paroisse Saint Laurent. Troisièmement, le lot numéro cinq cent cinq plus tous les lots depuis le lot numéro cinq cent sept inclusivement, jusqu'au lot numéro cinq cent quarante-trois aussi inclusivement, du dit cadastre officiel de la paroisse Saint Laurent.

Lequel territoire est borné comme suit, savoir : au sud, par le lac St-Louis partie par la paroisse de Lachine, et partie par la paroisse de Notre-Dame de Grâces ; à l'ouest, par la paroisse de la Pointe-Claire ; au nord-ouest, partie par la dite paroisse de la Pointe-Claire, partie par la ligne de séparation entre la côte Saint François sud et la côte de Liesse nord, et partie par la ligne de séparation entre les lots numéros cinq cent cinq et cinq cent six du cadastre de la susdite paroisse Saint Laurent ; au nord-est, partie par la ligne qui sépare le lot numéro cinq cent sept du lot numéro cinq cent six du même cadastre, partie par le chemin ou montée de Vertu et partie par la ligne qui sépare les lots numéros cinq cent cinquante-huit et cinq cent cinquante-neuf du lot numéro cinq cent soixante du cadastre de la paroisse Saint Laurent ; enfin à l'est, partie par la ligne séparative de lots numéros huit cent quatre-vingt-dix-neuf et neuf cent du cadastre de la paroisse Lachine, et partie par la ville Lachine.

La dite paroisse de La Présentation de la Sainte Vierge comprend un territoire d'environ six mille quatre cent soixante et dix arpents et cinquante-neuf perches.

Sera à distraire du territoire ci-dessus décrit, cette partie du lot numéro cinq cent huit de la paroisse de Saint Laurent ; comprise entre la côte de Vertu et le premier fossé qui traverse le dit lot formant environ quatre arpents en superficie.

MOINS : *Les limites de la ville de Summerlea, par 58 V. c. 57. Sanctionné le 12 janvier 1895, appartenant alors à St-Michel de Lachine.*

one inclusively, up to lot number eight hundred and ninety-nine also inclusively, of the official cadastre of Lachine, including therein all the lots of subdivision lots of the same cadastre. Secondly, all the lots from lot number five hundred and forty-four inclusively up to lot number five hundred and fifty-nine also inclusively, of the official cadastre of the parish Saint Laurent. Thirdly, lot number five hundred and five and all the lots from lot number five hundred and seven inclusively up to number five hundred and forty-three also inclusively, of the said official cadastre of the parish Saint Laurent.

The said territory bounded as follows, to wit : on the south, partly by the Lake Saint Louis, partly by the parish of Lachine and partly by the parish of Notre-Dame de Grâces ; on the west, by the parish of La Pointe-Claire ; on the north-west, partly by the said parish of La Pointe-Claire, partly by the division line between the Côte Saint François south and the Côte de Liesse North, and partly by the division line between lots numbers five hundred and five and five hundred and six of the cadastre of the aforesaid parish Saint Laurent ; on the north-east, partly by the line which separates the lot five hundred and seven from lot number five hundred and six of the same cadastre, partly by the road or ascent of Vertu and partly by the line which separates the lots numbers five hundred and fifty-eight and five hundred and fifty-nine of lot number five hundred and sixty of the cadastre of the parish Saint Laurent ; finally on the east, partly by the line which separates the lots numbers eight hundred and ninety-nine and nine hundred of the cadastre of the parish Lachine, and partly by the town of Lachine.

The said parish of La Présentation de la Sainte-Vierge comprising a territory of about six thousand four hundred and seventy arpents and fifty-nine perches.

To be taken off from the territory above described, that part of lot number five hundred and eight of the parish Saint Laurent, included between the Côte de Vertu and the first ditch which crosses the said lot forming about four arpents in superficies.

MINUS : *The limits of the town of Summerlea, by 58 V. c. 57. Assented to the 12th January, 1895, then belonging to St. Michel de Lachine.*

Municipalite du Sault au Recollet.

ETANT

La paroisse de la Visitation.

Proclamation du 3 janvier, 1846.

Sera bornée comme suit, savoir : au nord-est, par la ligne nord-est des terres de Noël Papineau, Jean-Baptiste Pépin, dés représentants de Benjamin Truteau et de Bazile Vanier ; à l'est, par le ruisseau des Prairies et la ligne circulaire de la continuation des terres de Julien Durand dit Desmarchais ; au sud-est, par la profondeur des terres au sud-est de la Côte Saint-Michel, jusqu'à une certaine terre de François Jany dit Nano qui faisait autrefois partie du domaine des seigneurs de l'Ile de Montréal, inclusivement ; au sud-ouest, par la ligne sud-ouest de la terre de François Jany dit Nano et celle du domaine actuel des dits seigneurs de l'Ile de Montréal ; de là, courant sud-ouest, le long de la profondeur des terres situées sur la rivière Trent, jusqu'à la terre de François Cousineau, inclusivement ; de là, vers l'ouest, le long de la ligne sud-ouest de la dite terre du dit François Cousineau jusqu'à la rivière ; à l'ouest et au nord-ouest, par cette partie de la rivière des Outaouais connue et distinguée sous le nom de Rivière des Prairies, y comprises toutes les isles situées vis-à-vis les dites limites de la dite paroisse de la Visitation du Sault au Récollet.

PROCLAMATION DU 18 JUIN 1845.

MOINS : *Cette partie comprise dans St. Léonard de Port Maurice: par proclamation du 7 avril,* 1886.

MOINS : *Cette partie annexée à St-Léonard de Port Maurice, par proclamation du* 31 *mai,* 1887.

MOINS : *Les limites du village de la Côte St-Louis, par proclamation du* 20 *octobre,* 1846.

Le canton de Chatham.

Proclamation du 13 juillet, 1799.

Borné en front, au sud, par la rive nord de la Grande Rivière ou Rivière Ottawa ; en arrière, au nord, par le canton de Wentworth ; à l'est, par la seigneurie d'Argenteuil ; et à l'ouest, par le canton de Grenville. Commençant à un poteau planté sur la rive nord de la Grande Rivière ou Rivière Ottawa, érigé comme étant le coin sud-ouest de la dite seigneurie d'Argenteuil et le coin sud-est de la dite étendue de terre, et courant depuis le dit

Municipality of Sault au Recollet

BEING

The parish of La Visitation.

Proclamation of the 3rd January, 1846.

Shall be bounded as follows, to wit : on the north-east, by the north-east line of the lands of Noël Papineau, Jean Baptiste Pépin, the representatives of Benjamin Truteau and of Bazile Vanier ; on the east, by the Ruisseau des Prairies and the circular line of the continuation of the lands of Julien Durand dit Desmarchais ; on the south-east, by the depth of the lands south-east of the côte St. Michel, as far as a certain land of François Jany dit Nano, which formerly formed part of the ancient domain of the seigniors of the Island of Montreal, inclusively ; on the south-west, by the south-west line of the land of François Jany dit Nano and of the present domain of the said seigniors of the Island of Montreal ; then, following south-westerly along the rear of the lands situate on the river Trent, as far as the lands of François Cousineau inclusively ; then, westerly, along the south-west line of the said land of the said François Cousineau to the river ; on the west and north-west, by that part of the Ottawa River known and distinguished by the name of Rivière des Prairies, together with all the islands situate opposite the said limits of the said parish of La Visitation du Sault au Récollet.

PROCLAMATION OF THE 18TH JUNE 1845.

MINUS : *That part comprised in St. Léonard de Port Maurice, by proclamation of the 7th April,* 1886.

MINUS : *That part annexed to St. Léonard de Port Maurice, by proclamation of the* 31*st May,* 1887.

MINUS : *The limits of the village of Côte St. Louis, by proclamation of the* 20*th October,* 1846.

The township of Chatham.

Proclamation of the 13th July, 1799.

Bounded in front, on the south, by northerly bank of the Grand or Ottawa River ; in rear, on the north, by the township of Wentworth ; on the east, by the seigniory of Argenteuil ; and on the west, by the township of Grenville. Beginning at a post standing on the said northerly bank of the Grand or Ottawa River, erected for the south-westerly corner of the said seigniory of Argenteuil, and for the south-easterly corner of the afore-

point de départ, nord, onze degrés quinze minutes est, par le méridien astronomique, le long de la ligne seigneuriale ouest de la seigneurie d'Argenteuil, 980 chaînes, 16 chaînons ; de là, nord, 78 degrés 45 minutes ouest, 720 chaînes ; de là, sud, 11 degrés 15 minutes ouest, jusqu'à la rive nord de la Grande Rivière ou Rivière Ottawa susdite ; et de là, vers l'est, suivant les diverses courses de la dite rivière comme elle tourne et serpente, jusqu'au point de départ.

PROCLAMATION DU 18 JUIN, 1845

Le village de la Station du Coteau.

Détaché de St. Polycarpe.

Proclamation du 10 février, 1887.

Borné vers le nord-ouest, par la Rivière à Delisle ; vers le nord-est, par la ligne de division entre les lots Nos. cent quinze et cent seize, du plan et livre de renvoi officiels de la dite paroisse Saint-Polycarpe ; vers le sud-ouest, par la ligne de division entre les lots Nos. cent soixante et quatorze et cent soixante et quinze, du même plan et livre de renvoi officiels de la dite paroisse de Saint-Polycarpe ; enfin vers le sud-est, par une ligne droite s'étendant depuis la ligne entre les dits lots Nos. cent quinze et cent seize, à six arpents et demi de la Rivière à Delisle, jusqu'à la ligne entre les dits Nos. cent soixante et quatorze et cent soixante et quinze, à six arpents de la dite Rivière à Delisle.

Municipalite de Grenville.

Canton de Grenville :

Proclamation du 28 janvier, 1808.

Borné au nord, par les terres vacantes de la Couronne ; au sud, par la Grande Rivière ou Rivière Ottawa ; à l'est, par le canton de Chatham ; à l'ouest, par le canton de Caermarthen. Commencant à un poteau et borne plantés sur la rive nord de la Grande Rivière ou Rivière Ottawa, définissant l'angle sud-est de l'étendue de Nos terres vacantes, dont un arpentage a été fait, communément appelée le canton de Grenville, et l'angle sud-ouest du dit canton de Chatham ; de là, magnétiquement nord, 18 degrés 30 minutes est, 898 chaînes, 15 chaînons ; de là, nord, 71 degrés

said tract of land, and running from the said place of beginning, north, 11 degrees 15 minutes east, from the astronomical meridian, along the westerly boundary line of the said seigniory of Argenteuil, 980 chains, 16 links ; thence, north, 78 degrees 45 minutes west, 720 chains ; thence, south, 11 degrees 15 minutes west, to the aforesaid northerly bank of the Grand or Ottawa River ; and thence, easterly, along the several courses of the said River, as it winds and turns, to the place of beginning.

PROCLAMATION OF THE 18TH JUNE, 1845

The village of Coteau Station.

Detached from St Polycarpe.

Proclamation of the 10th February, 1887.

Bounded towards the north-west, by the Rivière à Delisle ; towards the north-east, by the division line between lots Nos. one hundred and fifteen and one hundred and sixteen, on the official plan and book of reference of the said parish of Saint Polycarpe ; towards the south-west, by the division line between lots Nos. one hundred and seventy four and one hundred and seventy five, of the same official plan and book of reference of the said parish of Saint Polycarpe ; finally to the south-east, by a straight line extending from the line between the lots Nos. one hundred and fifteen and one hundred and sixteen, at six arpents and a half from the Rivière à Delisle, to the line between the said lots Nos. one hundred and seventy four and one hundred and seventy five, at six arpents from the said Rivière à Delisle.

Municipality of Grenville.

Township of Grenville :

Proclamation of the 28th February, 1808.

Bounded on the north, by waste lands of the Crown ; on the south, by the Grand or Ottawa River ; on the east, by the township of Chatham ; and on the west, by the township of Caermarthen. Beginning at a post standing on the northerly bank of the Grand or Ottawa River, marking the south-easterly corner of the tract of Our waste lands, whereof a survey hath been made, commonly called the township of Grenville, and south-westerly angle of the said township of Chatham ; running from thence, magnetically north, 18 degrees 30 minutes east, 898 chains

30 minutes ouest, 728 chaînes ; de là, sud, 18 degrés 30 minutes ouest, jusqu'à son intersection par la Grande Rivière ou Rivière Ottawa ; et de là, le long des rives de la dite rivière, comme elle tourne et serpente, au point de départ.

Augmentation du canton de Grenville :

Proclamation du 12 décembre, 1810.

Bornée au nord, par les terres vacantes de la Couronne, communément appelées le canton de Harrington ; au sud, par la Grande Rivière ou Rivière Ottawa ; à l'est, par la ligne actuelle ouest de Grenville ; et à l'ouest, par la seigneurie de la Petite Nation. Commençant à un poteau planté sur la rive nord de la Grande Rivière ou Rivière Ottawa, définissant l'angle sud-ouest du dit canton de Grenville ; de là, magnétiquement nord, 18 degrés 30 minutes est, le long de la ligne ouest actuelle, du dit canton de Grenville, jusqu'à un poteau définissant l'angle nord-ouest du dit canton de Grenville ; de là, nord, 71 degrés 30 minutes ouest, 286 chaînes ; de là, sud, 18 degrés 30 minutes ouest, jusqu'à son interception par la Grande Rivière ou Rivière Ottawa ; et de là, le long des rives de la dite rivière, comme elle tourne et serpente, au point de départ ; contenant environ 22,300 acres de terre, et la réserve ordinaire pour les grands chemins.

Avec le canton de Harrington :

PROCLAMATION DU 18 JUIN 1845

MOINS : *Le canton de Harrington organisé le 1er juillet*, 1855.

MOINS : *Les limites du village de Grenville, par proclamation du 16 décembre*, 1875.

Cantons-Unis de Wabassee, Dudley et Bouthillier.

Canton de Dudley :

Proclamation du 28 octobre, 1892.

Tout le territoire circonscrit comme suit, savoir :

1. A partir de la borne marquant l'angle sud-ouest du canton Kiamika, sur la rive est de la Rivière du Lièvre, par une ligne allant dans la direction de l'est vrai, sur une longueur de soixante et douze chaînes, plus ou moins, et se terminant à une borne marquant sur la limite sud du dit canton Kiamika, l'angle nord-est du dit canton Dudley ;

2. A partir de la borne en dernier lieu mentionnée, par une ligne allant dans la

15 links ; thence, 71 degrees 30 minutes west, 728 chains ; thence, south, 18 degrees, 30 minutes west, till intersected by the Grand or Ottawa River ; and from thence, along the bank of the said river, as it winds and turns, to the place of beginning.

Augmentation of the township of Grenville :

Proclamation of the 12th December, 1810.

Bounded on the north, by waste lands of the Crown, commonly called the township of Harrington ; on the south, by the Grand or Ottawa River ; on the east, by the present westerly line of Grenville ; and on the west, by the seigniory of La Petite Nation. Beginning at a post erected on the northerly bank of the Grand or Ottawa River, marking the south-westerly corner of the aforesaid township of Grenville ; running from thence, magnetically north, 18 degrees 30 minutes east, along the present westerly line of the aforesaid township of Grenville, to a post erected for the north-westerly corner of the aforesaid township of Grenville ; thence, north, 71 degrees 30 minutes west, 286 chains ; thence, south, 18 degrees 30 minutes west, till intersected by the Grand or Ottawa River ; and from thence, along the banks of the said river, as it winds and turns, to the place of beginning ; containing about 22,300 acres of land and the usual allowance for highways.

With the township of Harrington :

PROCLAMATION OF THE 18TH JUNE 1845

MINUS : *The township of Harrington, organized the 1st July*, 1855.

MINUS : *The limits of the village of Grenville, by proclamation of the 16th December*, 1875.

United townships of Wabassee, Dudley and Bouthillier.

Township of Dudley :

Proclamation of the 28th October, 1892.

All the territory bounded as follows, to wit :

1. Starting from a boundary planted at the south-west angle of township Kiamika, on the east bank of the Rivière Du Lièvre, by a line running due east, by a length of seventy-two chains, more or less, and ending at a boundary marking on the south limit of the said township of Kiamika, the north-east angle of the said township Dudley ;

2. Starting from the boundary lastly above mentioned by a line running in a direction

direction du sud vrai, sur une longueur de huit cent huit chaînes, plus ou moins, et se terminant à un poteau marquant l'angle sud-est du canton Dudley ;

3. De ce dernier angle, par une ligne de mille trente-cinq chaînes de longueur, plus ou moins, allant dans la direction de l'ouest vrai, et se terminant à une borne plantée sur la dite rive de la Rivière du Lièvre, à l'angle nord-ouest du dit canton McGill ;

4. A partir de cette dernière borne par les sinuosités de la dite rive est de la Rivière du Lièvre, dans une direction générale à peu près nord-est, jusqu'au susdit angle sud-ouest du canton Kiamika : la distance entre les deux bornes ci-dessus plantées, sur la rive est de la dite Rivière du Lièvre, étant de douze cent soixante chaînes, plus ou moins.

La superficie du dit territoire est d'environ quarante-trois mille acres.

N. B. Les cantons de Wabassee et de Bouthillier ne sont pas encore érigés.

Par Ordre en Conseil approuvé le 26 janvier 1894.

Le village de Pointe Fortune.

Détaché de Ste-Madeleine de Rigaud.

Proclamation du 24 aout, 1880.

Le territoire borné et décrit comme suit, savoir : au côté ouest, par la ligne provinciale entre les Provinces de Québec et Ontario ; au côté sud, par les terres de la Côte St-Thomas ; au côte est, par le lot numéro vingt-neuf de la Baie de Rigaud ; et au côté nord, par la rivière Ottawa.

Le village de Rigaud.

Détaché de la paroisse de Ste Magdeleine de Rigaud.

Proclamation du 24 aout, 1880.

Le territoire borné et décrit comme suit, savoir : au nord-ouest, par et comprenant les lots numéros six, sept, huit, neuf, dix, onze, douze et treize, au nord de la rivière à la Graisse, inclusivement ; et au sud-est, par et comprenant les lots numéros vingt-deux, vingt-trois, vingt-quatre, vingt-cinq, et le

due south, by a length of eight hundred and eight chains, more or less, and ending at a post marking the south-east angle of the township of Dudley ;

8. From this latter angle, by a line of one thousand and thirty-five chains in length, more or less, running in a direction due west, and ending at a boundary planted on the said bank of River Du Lièvre, at the north-west angle of the said township McGill ;

4. Starting from this latter boundary by the sinuosities of the said eastern bank of the River Du Lièvre, in a direction generally almost north-east, to the said south-west angle of the township of Kiamika ; the distance between the two boundaries above planted on the east bank of the said River Du Lièvre, being twelve hundred and sixty chains, more or less.

The total superficies or the territory inclosed within the limits hereinabove described is about forty-three thousand acres.

N. B. The townships of Wabassee and Bouthillier are not yet erected.

By Order in Council approved on the 26th January, 1894.

The village of Pointe Fortune.

Detached from Ste Madeleine de Rigaud.

Proclamation of the 24th August, 1880.

The territory. bounded and described as follows, to wit : on the west side, by the provincial line between the Provinces of Quebec and Ontario ; on the south side, by the lands of the Côte Saint Thomas ; on the east side, by lot number twenty-nine of Baie de Rigaud ; and on the north side, by the Ottawa River.

The village of Rigaud.

Detached from the parish of Ste Magdeleine de Rigaud

Proclamation of the 24th August, 1880.

The territory bounded and described as follows, to wit : towards the north-west, by and including lots numbers six, seven, eight, nine, ten, eleven, twelve and thirteen to the north of River à la Graisse, inclusively ; and towards the south-east, by and including lots numbers twenty-two, twenty-three, twenty-

domaine seigneurial, communément appelé Domaine du village, inclusivement.

Le village de Soulanges.

Détaché de St Joseph de Soulanges.

Proclamation du 1er décembre, 1852.

Comprendra toute étendue de territoire borné comme suit :—par devant et au sud-est, par le fleuve St. Laurent ; au nord-ouest, par les terres de Jean-Baptiste Sauvé, Pierre Giroux et François-Xavier Valade ; et au nord-est, par la ligne sud-ouest de la terre de Eleazer Hays, junior, partant de la rue St. Joseph, à sa profondeur, dix arpents neuf perches, et de la dite rue au susdit fleuve par les emplacements d'Antoine Normand et Hyacinthe Coutlée, 5 arpents ; le dit village mesurant 15 arpents et 9 perches sur la ligne nord-est, sur une largeur d'environ 4 arpents et 9 perches.

Le village du Coteau Landing.

Détaché de St Zotique

Proclamation du 9 novembre, 1858.

Borné et limité comme suit :—en front, au sud-est, par le fleuve St. Laurent ; en arrière, par les terres de Robert McIntyre, Joseph Asselin, J. W. Parent, O. Pease et J. Birmingham, J. B. Prieur, A. Perry et J. B. Prieur dit St-Léger ; au nord-est, par les terres de la paroisse de St. Ignace ; au sud-ouest, par la terre de Robert Dixon ; le dit village étant de 21 arpents de front sur une profondeur d'environ 5 arpents sur la ligne nord-est, et de 7 sur la ligne sud-ouest.

La paroisse de St. Telesphore.

Détachée de St. Polycarpe.

Proclamation du 19 avril, 1877

Premièrement, à l'ouest et au nord, toute la concession Saint André, des deux côtés, y compris le Gore du Seigneur et la concession Saint Patrice ; Secondement, au nord et à l'est, toute la concession Saint George, la concession Sainte Catherine des deux côtés, depuis le No. 119 jusqu'au No. 323 inclusivement maintenant occupée par Joseph Garan

four, twenty-five, and the seigniorial domain commonly called Domaine du village, inclusively.

The village of Soulanges.

Detached from St Joseph de Soulanges

Proclamation of the 1st December, 1852.

Shall comprise all that tract of land bounded as follows :—in front, and to the south-east, by the river St. Lawrence ; to the north-west, by the lands of Jean-Baptiste Sauvé, Pierre Giroux and François-Xavier Valade ; and to the north-east, by the south-west line of the land of Eleazer Hays, junior, extending from St. Joseph street, to its depth, 10 arpents 9 perches, and from the said street to the said river by the emplacements of Antoine Normand and Hyacinthe Coutlée, 5 arpents ; the said village measuring 15 arpents and 9 perches on the north-east line, by about 4 arpents and 9 perches in width.

The village of Coteau Landing.

Detached from St Zotique

Proclamation of the 9th November, 1858.

Bounded and limited as follows : in front to the south-east by the river St. Lawrence ; in rear, by the lands of Robert McIntyre, Joseph Asselin, J. W. Parent, O. Pease and J. Birmingham, J. B. Prieur, A. Perry and J. B. Prieur dit St-Léger ; to the north-east, by the lands of the parish of St. Ignace ; to the south-west, by the land of Robert Dixon ; the said village being of 21 arpents in front by a depth of about 5 arpents on the north-east line, and of 7 arpents on the south-west line.

The parish of St. Telesphore.

Detached from St. Polycarpe.

Proclamation of the 19th April, 1877.

Firstly, on the west and on the north, all the concession Saint André, on both sides, including the Gore du Seigneur and the concession Saint Patrice ; Secondly, on the north and on the east, all the concession of Saint George, the concession Sainte Catherine on both sides from No. 119 to No. 323 inclusive tonw occupied by Joseph Garant and Xavier

et Xavier Merleau ; Troisièmement, les deux concessions des Anges ; Quatrièmement, toute la partie ouest de la concession Saint Antoine, et la dite paroisse sera bornée par les paroisses de Saint Polycarpé et Saint Zotique, par la ligne provinciale et par la grande ligne du canton de Newton, par une ligne passant au sud et à l'ouest, par le trait-carré des terres de la Rivière au Beaudet, et par la ligne qui sépare les Provinces de Québec et Ontario, jusqu'à la grande ligne du canton de Newton, descendant la dite grande ligne jusqu'à sa jonction avec le trait-carré, des terres du sud de la rivière Delisle et suivant le dit trait-carré jusqu'à une ligne droite traversant les terres non concédées du Seigneur, la dite ligne tombant sur la ligne sud-est des numéros 119 et 223 de la dite concession Sainte Catherine ci-dessus nommée ; et de là, à l'est par le grand chemin de la concession Saint Antoine, jusqu'au trait-carré des dites terres de la Rivière-au-Beaudet.

Municipalite de Soulanges

ÉTANT

La paroisse de St-Joseph.

Proclamaton du 12 novembre, 1847.

Comprendra une étendue de territoire bornée comme suit :—vers le nord, par la seigneurie de Vaudreuil ; au sud-ouest, par la ligne de séparation entre la côte St-Dominique et la côte Emmanuel ; de là, courant sud-ouest, le long de la ligne qui court jusqu'à la profondeur des terres qui se trouvent bornées sur le fleuve Saint Laurent, jusqu'au lot numéro vingt-neuf maintenant occupé par Dominique Montpetit dit Potvin, inclusivement ; et enfin, au sud et sud-est, par le fleuve Saint Laurent.

PROCLAMATION DU 18 JUIN 1845.

MOINS : *Les limites du village de Saint Joseph de Soulanges, par proclamation du 1 décembre*, 1852.

La paroisse de St-Clet.

Détachée de St. Ignace du Côteau du Lac.

Proclamation du 14 mars, 1850.

Comprendra toute cette étendue ci-devant comprise dans l'ancienne paroisse de Saint Ignace du Côteau du Lac, y comprise la côte Saint Jacques, avec partie des trois côtes Rouge ou Sainte Anne, Saint Emmanuel et

Merleau ; Thirdly, the two concessions des Anges ; Fourtly, all the west part of the concession Sainte Antoine, and the said parish shall be bounded by the parishes of Saint Polycarpe and Saint Zotique, by the province line and by the main line of the township of Newton, by a line passing to the south and west, by the depth line (trait-carré) of the lands of River-au-Beaudet and by the line which separates the Provinces of Quebec and Ontario, as far as the main line of the township of Newton, descending the said main line to its jonction with the trait-carré of the lands on the south of the river Delisle and following the said trait carré to a straight line traversing the unconceded land of the Seigneur, which line falls on the south-east line of numbers 119 and 323 of the above mentioned concession of Sainte Catherine ; and thence, on the east, by the high-road of the concession Saint Antoine, to the trait-carré of the said lands of River-au-Beaudet.

Municipality of Soulanges.

BEING

The parish of St. Joseph.

Proclamation of the November, 1847.

Shall comprise an extent of territory bounded as follows :—towards the north, by the seigniory of Vaudreuil ; on the south west, by the line of separation between côte St. Dominique and côte Emmanuel ; thence, running south-westerly, along the line running at the depth of the lands fronting the river St. Lawrence, as far as the lot No. 29 presently occupied by Dominique Montpetit dit Potvin inclusive ; and lastly, towards the south and south-east, by the river St. Lawrence.

PROCLAMATION OF THE 18TH JUNE 1845.

MINUS : *The limits of the village of St. Joseph de Soulanges, by proclamation of the 1st December*, 1852.

The parish of St. Clet

Detached from St. Ignace du Côteau du Lac.

Proclamation of the 15th March, 1850.

Shall comprise all the tract formerly comprised in the ancient parish of St. Ignace du Côteau du Lac, including the côtes St. Jacques, a part of the Three Côtes Rouge or Ste. Anne, St. Emmanuel and Ruisseau St. Hya-

ruisseau St-Hyacinthe, et formant une étendue de terrain d'environ une lieue et demie de front sur une lieue de profondeur et bornée comme suit, savoir : au sud-est par la ligne nord-ouest de la paroisse actuelle de Saint Ignace ; à l'est, par la ligne ouest de la seigneurie de Soulanges ; au nord-est, par la ligne sud-ouest de la seigneurie de Vaudreuil et par une terre appartenant au Capitaine Wiclock exclusivement ; au nord-ouest, par la ligne sud-est de la seigneurie de Rigaud et celle du canton de Newton ; et enfin au sud-ouest, par la ligne nord-est de la Nouvelle-Longueuil.

Annexion :

Détachée de St Ignace du Côteau du Lac.

Proclamation du 20 mai, 1871.

1. Dans la côte double appelée côte Emmanuel, à l'extrémité de la dite paroisse de St-Ignace, tout le territoire à partir d'un côté de la terre d'Edouard St-Denis incluse, jusqu'à celle de Thomas Deroux, aussi incluse, de l'autre côté du dit rang, à partir d'une autre terre du dit Edouard St-Denis, en remontant jusqu'à celle de Joseph Lalonde, toutes deux incluses.

2. Dans la côte appelée Rivière Rouge, côté nord-est, à partir de la terre de Louis Devoyeau, père, jusqu'à celle de Pierre Pilon, toutes deux incluses.

3. Dans le rang appelé le Ruisseau, côte nord, une terre actuellement possédée par Benjamin Bessenère, père.

Le village de Como.

Détaché de St-Michel de Vaudreuil.

Proclamation du 29 décembre, 1876.

Le territoire borné et décrit comme suit, savoir : cette partie de la paroisse de St-Michel de Vaudreuil, qui comprend les lots de terre suivants de la première concession, au dessus du fief Cavagnet, savoir : depuis le lot de terre numéro un, jusqu'au numéro trente-et-un inclusivement.

Annexion :

Détachée de la paroisse de St-Michel de Vaudreuil.

Toute cette partie de la dite paroisse Saint Michel de Vaudreuil située au nord-ouest de la dite municipalité du village de Como,

cinthe and forming an extent of territory of about one and a half league in front by 1 league in depth, and bounded as follows : on the south-east, by the north-west line of the present parish of St. Ignace ; on the east, by the westerly line of the seigniory of Soulanges ; on the north-east, by the south-west line of the seigniory Vaudreuil and by a land belonging to Captain Wiclock exclusively ; on the north-west, by the south-east line of the seigniory of Rigaud and that of the township of Newton ; and lastly on the south-west, by the north-east line of the seigniory of New-Longueuil.

Annexation :

Detached from St. Ignace du Coteau du Lac.

Proclamation of the 20th May, 1871.

1. In the double concession, *côte double*, called Côte Emmanuel, at the extremity of the said parish of St. Ignace, all the territory from the land of Edouard St. Denis, inclusive, on one side to that of Thomas Leroux, also inclusive, on the other side of the said concession or range from another land of the said Edouard St. Denis, going upwards to that of Joseph Lalonde, both inclusive.

2. In the concession, côte called River Rouge, on the north-east side from the land of Louis Devoyeau, senior, to that of Pierre Pilon, both inclusive.

3. In the range called Le Ruisseau, on the north side a land now possessed by Benjamin Bessenère, senior.

The village of Como.

Detached from St. Michel de Vaudreuil.

Proclamation of the 29th December, 1876.

That tract of land hereinafter described, to wit : that part of the parish of St. Michel de Vaudreuil, which comprises the following lots of land in the first concession, above the Cavagnet fief, to wit : from lot No. one, to lot number thirty one inclusively.

Annexation :

Detached from the parish of St. Michel de Vaudreuil.

All this part of the said parish of Saint Michel de Vaudreuil situated at the north-west of the said municipality of the village

comprenant tous les lots de terre faisant front à la dite rivière Ottawa depuis ce village en gagnant le nord-ouest jusqu'à la ligne de division de la dite paroisse Saint Michel de Vaudreuil d'avec celle de Rigaud, comprenant aussi les continuations de ceux des lots qui en ont et les chemins publics qui s'y trouvent."

Approuvé par Ordre en Conseil le 5 mai 1894.

La paroisse de St-Jerusalem d'Argenteuil.

Détachée de St André d'Argenteuil·

Ce territoire ou étendue de terrain, situé dans la seigneurie d'Argenteuil, dans le comté des Deux-Montagnes, dans cette partie de la province du Canada appelée Bas-Canada, bornée et aboutissant comme suit, savoir : au sud, par la ligne sud du lot numéro quinze, dans l'habitation ouest, la profondeur de l'habitation centrale ou les hauteurs du rivage, le point sud de l'acquêt de Duel, et la ligne qui sépare l'habitation de l'est de partie du terrain (gore) de Brown, et l'arrière partie du lot No. trente-cinq sur la Rivière-Rouge ; à l'est, par la seigneurie des Deux-Montagnes ; au nord, par le canton de Gore ; à l'ouest, par le canton de Chatham. Commençant à la ligne entre Chatham et Argenteuil à une distance de trois milles et trois quarts du rivage de la rivière Ottawa ; de là, longeant la ligne latérale entre les lots numéros 14 et 15, dans l'habitation ouest, magnétiquement sud, 69 degrés et 30 minutes est, un mille, huit arpents et six perches, plus ou moins, jusqu'à un angle ; de là, longeant vers le nord la ligne de profondeur des lots numéros 5, 6, 7, 8, 9 et 10 de l'habitation centrale ou les hauteurs du rivage, nord, 86 degrés est, 19 arpents, plus ou moins, jusqu'à un angle ; de là, longeant la ligne de profondeur à partir du coin nord-ouest du numéro 11 jusqu'au coin nord-est du numéro 22, ou le dernier lot de l'habitation centrale, jusqu'à un point, environ sept milles et un quart de la rivière Ottawa, nord, 68 degrés, un mille, six arpents et deux perches, plus ou moins ; de là, longeant la ligne entre le côté est de l'habitation centrale et l'étendue du terrain connue comme l'acquêt de Duel, jusqu'à l'extrémité sud de la dite étendue, sud, 11 degrés et 10 minutes est, deux milles, plus ou moins ; de là, longeant la ligne entre partie du terrain (gore) de Brown et l'acquêt de Duel, sud, 83 degrés est, 7 arpents et six per-

of Como, comprising all the lots of land hav ng front at the said Ottawa river from this village going the north-west as far the said parish of Saint Michel de Vaudreuil with the one of Rigaud, comprising also the continuations of those which have some and the public roads therein."

Approuved ›y Order in Council the 5th May 1894.

The parish of St. Jerusalem d'Argenteuil.

Detached from St. André of Argenteuil.

That tract of parcel of land situate in the seigniory of Argenteuil, in the county of Two Mountains, in that part of the Province of Canada called Lower Canada, bounded and abutted as follows, to wit : on the south, by the southern line of lot number fifteen, in the west settlement, the rear of the middle settlement or beach ridge, the southern point of Duel's purchase, and the line separating the east settlement from part of Brown's Gore, and the rear of lot number thirty-five, on the River Rouge ; on the east, by the seigniory of Two Mountains ; on the north, by the township of Gore ; on the west, by the township of Chatham. Beginning on the line between Chatham and Argenteuil, at the distance of three miles and three quarters, from the shore of the Ottawa River ; thence, along the side between lots numbers fourteen and fifteen, in the west settlement, magnetically south, sixty-nine degrees thirty minutes east, one mile, eight arpents and six perches, more or less, to an angle ; thence, along the northerly rear line of lots numbers five, six, seven, eight, nine and ten of the middle settlement or Beach ridge, north, 86 degrees east, nineteen arpents, more or less, to an angle ; thence, along the rear line from the north-west corner of number eleven, to the north-east corner of number twenty-two, or the last lot of the middle settlement, to a point, about 6 miles and one quarter from the Ottawa River, north, 68 degrees, one mile, six arpents and two perches, more or less ; thence, along the line between the east side of the middle settlement and that tract of land known as Duel's purchase to the southern extremity of the said tract, south, eleven degrees and ten minutes east, two miles, more or less ; thence, along the line between part of Brown's Gore and Duel's purchase, south, eighty-three degrees east, seven arpents and

ches plus ou moins, jusqu'à un angle ; de là, longeant la ligne est de l'acquêt de Duel, jusqu'à l'angle sud-ouest de l'habitation de l'est, 6 arpents, plus ou moins ; de là, longeant la ligne latérale sud du lot numéro un dans les deux rangs de l'habitation de l'est, jusqu'à l'intersection de la ligne est de la seigneurie d'Argenteuil, à un point qui est à environ 5 milles de la Grande ou rivière Ottawa, sud, 69 degrés 30 minutes est, deux milles, cinq arpents et cinq perches, plus ou moins ; de là, longeant la ligne entre les seigneuries d'Argenteuil et des Deux-Montagnes, jusqu'à l'angle nord-est de la dite seigneurie d'Argenteuil, nord, 20 degrés 30 minutes est, sept milles, huit arpents et sept perches, plus ou moins ; de là, longeant la ligne de profondeur de la seigneurie d'Argenteuil, laquelle est aussi celle de front du canton de Gore, jusqu'à l'angle nord-ouest de la seigneurie, à un point dans le Lac Clair, nord, 62 degrés, 30 minutes ouest, 6 milles et 14 arpents, plus ou moins ; de là, longeant la ligne entre Chatham et Argenteuil, sud, 20 degrés 30 minutes ouest, 8 milles et 7 arpents, plus ou moins, jusqu'au point de départ.

Approuvé par Ordre en Conseil du 15 juillet, 1852.

MOINS : *Les limites de la ville de Lachute, par 48 V. c. 72.*

Municipalite d'Argenteuil

ÉTANT

La paroisse de St. Andre.

Proclamation du 10 mai, 1822.

Comprendra toute l'étendue du territoire renfermée dans les bornes et limites de la seigneurie d'Argenteuil.

PROCLAMATION DU 18 JUIN 1845

Seigneurie d'Argenteuil :

Un fief et seigneurie en titre de haute moyenne et basse justice scittuée au dessus de l'Isle de Montréal au costé du Nord sur deux lieües de front, la rivière du Nord comprise, a prendre depuis le bas du Long Sault en descendant du costé de Montréal, avec les Isles, Islets et Battures qui se trouveront vis-à-vis la d. étendüe de deux lieües de front dont Lisle appellé " Carion " fait partie, sur quatre lieües de profondeur aux Sieurs et demoiselle vendeurs appartenant par titre fait au d. Sr Dailleboust de Muceaux par monsieur du Chêneau cy devant Intendant

six perches, more or less, to an angle ; thence, along the eastern line of Duel's purchase, to the south-western angle of the east settlement, six arpents, more or less ; thence, along the southern side line of lot number one in both ranges of the east settlement, till it meets the eastern line of the seigniory of Argenteuil, at a point distant about five miles from the Grand or Ottawa River, south, sixty-nine degrees thirty minutes east, two miles, five arpents and five perches, more or less ; thence, along the line between the seigniories of Argenteuil and Two-Mountains, to the north-eastern angle of the said seigniory of Argenteuil, north, twenty degrees thirty minutes east, seven miles, eight arpents and seven perches, more or less ; thence, along the rear line of the seigniory of Argenteuil, which is also the front line of the township of Gore, to the north-western angle of the seigniory, to a point on the Clair Lake, north, sixty-two degrees thirty minutes west, six miles and 14 arpents, more or less ; thence, along the line between Chatham and Argenteuil, south, twenty degrees thirty minutes west, eight miles and seven arpents, more or less, to the place of beginning.

Approved by Order in Council, of the 15th July, 1852.

MINUS : *The limits of the town of Lachute, by 48 V. c. 72.*

Municipality of Argenteuil

BEING

The parish of St. Andre.

Proclamation of the 10th May, 1822.

Shall comprise all the extent of territory included within the bounds and limits of the seigniory of Argenteuil.

PROCLAMATION OF THE 18TH JUNE 1845.

Seigniory of Argenteuil :

A fief and Seigniory with the powers of *haute, moyenne* and *basse* justice, situate above of the Isle of Montreal on the North side of two leagues in front, the Rivière du Nord included, to be reckoned from the foot of the Long Sault running downwards towards Montreal, with the Isles, Islets and Shoals situate in front of the said tract of two leagues in front of which the island called " Carion " forms part, by four leagues in depth, to the Sieurs and Demoiselle *Vendors* belonging by titles given to the said Sr Dailleboust de Muceaux by Mr. du Chêneau heretofore Intendent in this

en ce pais en date du septième juin mil six cent quatre vingt.

(Signé) du CHÊNEAU,

et plus bas par Monseigneur CHEVALLIER.

MOINS : *Cette partie comprise dans St. Jérusalem d'Argenteuil, par Ordre en Conseil approuvé le 15 juillet*, 1852.

MOINS : *Cette partie comprise dans le village de Carillon, par proclamation du 20 septembre*, 1887.

La municipalite de Gore.

Comprenant les cantons de Gore et de Wentworth.

PROCLAMATION DU 18 JUIN 1845.

Le canton de Gore :

Proclamation du 19 octobre, 1840.

Borné au sud, par la seigneurie d'Argenteuil ; au nord, par l'augmentation de la seigneurie de Mille Isles ; à l'est, par l'augmentation de la seigneurie du Lac des Deux Montagnes ; et à l'ouest, par le canton de Wentworth. Commençant à une borne en pierre et un poteau marqué " IV lieues " et planté sur la ligne latérale ouest de la dite augmentation du Lac des Deux Montagnes, définissant le bras nord-est de la seigneurie d'Argenteuil et l'angle sud-est du dit canton de Gore ; de là, le long de la ligne ouest de l'augmentation de la seigneurie du Lac des Deux Montagnes susdite, magnétiquement nord, 19 degrés est, variation 7 degrés 45 minutes ouest, 484 chaînes, 50 chaînons, jusqu'à une borne en pierre et poteau plantés sur la ligne sud-ouest de l'augmentation de Mille Isles susdite, définissant l'angle nord-ouest de l'augmentation du Lac des Deux Montagnes et l'angle nord-est du dit canton de Gore ; de là, le long de la ligne sud-ouest de l'augmentation de Mille Isles, magnétiquement nord, 60 degrés 15 minutes ouest, environ 516 chaînes, jusqu'à l'intersection dans un lac nommé lac Bellefeuille, à la source de la rivière communément appelée rivière à Simon, avec la ligne latérale est et les bornes du canton de Wentworth, définissant l'angle le plus au sud-ouest de la dite seigneurie de l'augmentation de Mille Isles et l'angle nord-ouest du dit canton de Gore ; de là, le long de la dite ligne latérale ou dernières limites mentionnées du canton de Wentworth, magnétiquement sud, 18 degrés 30 minutes ouest, environ 478 chaînes, jusqu'à un point dans un lac connu et désigné sous le nom de Lac Clair, définissant l'angle le plus au nord-ouest de la seigneurie d'Argenteuil, et l'angle sud-ouest

country dated the seventh June, one thousand six hundred and eighty.

(Signed) DU CHÊNEAU,

and under by Mgr. CHEVALLIER.

MINUS : *That part comprised in St. Jérusalem d'Argenteuil, by Order in Council approved on the 15th July*, 1852.

MINUS : *That part comprised in the village of Carillon, by proclamation of the 20th September*, 1887.

The municipality of Gore.

Comprising the townships of Gore and of Wentworth.

PROCLAMATION OF THE 18TH JUNE 1845.

The township of Gore :

Proclamation of the 19th October, 1840.

Bounded on the south, by the seigniory of Argenteuil ; on the north, by the augmentation of the seigniory of Mille Isles ; on the east, by the augmentation of the seigniory of the Lake of Two Mountains ; and on the west, by the township of Wentworth. Beginning at a stone boundary and post inscribed " IV leagues ", and standing on the westerly lateral line of the said augmentation of the Lake of Two Mountains, forming the north-east arm of the seigniory of Argenteuil, and the south-east angle of the said township of Gore ; thence, running along the westerly line of the augmentation of the seigniory of the Lake of Two Mountains aforesaid, magnetically north, 19 degrees east, variation 7 degrees 45 minutes west, 484 chains, 50 links, to a stone boundary and post standing on the south-westerly line of the augmentation of Mille Isles aforesaid, forming the north-westerly corner of the augmentation of the Lake of Two Mountains, and the north-easterly angle of the said township of Gore ; thence, running along the said south-westerly line of the augmentation of Mille Isles, magnetically north, 60 degrees 15 minutes west, about 516 chains, to the intersection in a lake named and distinguished as Lake Bellefeuille, at the source of the river commonly called River à Simon, with the easterly lateral line and bounds of the township of Wentworth, forming the south-westernmost angle of the said seigniory of the augmentation of Mille Isles, and the north-western corner of the said township of Gore ; thence, along the said lateral line or last mentioned bounds of the township of Wentworth, magnetically south, 18 degrees 30 minutes west, about 478 chains, to a point in a lake known and distinguished

du dit canton de Gore ; de là, le long de la limite nord de la dite seigneurie d'Argenteuil, magnétiquement sud, 60 degrés 15 minutes est, environ 514 chaînes, au point de départ. La dite étendue telle que ci-dessus décrite, contenant environ 23,660 acres de terre et la réserve ordinaire pour les grands chemins.

MOINS : *Le canton de Wentworth organisé le 1er juillet* 1855.

Municipalite de la Nouvelle Longueuil

ETANT

La paroisse de St. Polycarpe.

Décret du 12 janvier, 1830.

Formée de la seigneurie de la Nouvelle-Longueuil, comprend une étendue de territoire d'environ 6 milles de front sur environ 9 milles de profondeur, bornée vers le sud-est au lac Saint-François ; vers le sud-ouest, à la ligne Provinciale ; vers le nord-ouest, au canton de Newton ; vers le nord-est, partie au dit canton de Newton et partie à la seigneurie de Soulanges.

PROCLAMATION DU 18 JUIN 1845.

MOINS : *Cette partie comprise dans St. Télesphore, par proclamation du* 19 *avril*, 1877.

MOINS : *Les limites de St-Zotique, par proclamation du* 4 *juin*, 1849.

MOINS : *Cette partie comprise dans le village de la Station du Côteau, par proclamation du* 10 *février*, 1887.

MOINS : *Cette partie comprise dans le village de St. Polycarpe, par proclamation du* 14 *février*, 1887.

La paroisse de St-Zotique.

Détachée de St-Polycarpe.

Proclamation du 4 juin, 1849.

Une étendue de territoire de figure irrégulière d'environ deux lieues et demie de front, sur la profondeur d'une lieue et demie à l'extrémité ouest ou supérieure de la dite paroisse, d'une lieue et un quart vers le centre, et une demi-lieue à l'extrémité est ou inférieure de la paroisse, bornée et limitée comme suit, savoir : au sud-est, par le fleuve St-Laurent ; vers le nord-est, par la ligne qui sépare la seigneurie de la Nouvelle-Longueuil de la seigneurie de Soulanges ; au nord-ouest, par la profondeur des terres, depuis les bords du lac St-François s'étendant jusqu'à la profondeur des terres sur le chemin appelé Ste-

by the name of Clear Lake, forming the north-westernmost corner of the seigniory of Argenteuil, and the south-western corner of the said township of Gore ; thence, along the northerly bound of the said seigniory of Argenteuil, magnetically south, 60 degrees 15 minutes east, about 514 chains, to the place of beginning. The said tract as above herein described, containing about 23,660 acres and the usual allowance for highways.

MINUS : *The township of Wentworth organized the 1st July* 1855.

Municipality of Nouvelle Longueuil

BEING

The parish of St. Polycarpe.

Decree of 12th January, 1830.

Formed of the seigniory of the Nouvelle Longueuil, comprises an extent of territory of about 6 miles in front by about 9 miles in depth, bounded towards the south-east, by the lake Saint-François ; towards the south-west, by the Provincial line ; towards the north-west, by the township of Newton towards the north-east, partly by the seigniory of Soulanges.

PROCLAMATION OF THE 18TH JUNE, 1845.

MINUS : *That part comprised in St-Télesphore, by proclamation of the 19th April*, 1877.

MINUS : *That part comprised in St. Zotique, by proclamation of the 4th June*, 1849.

MINUS : *That part comprised in the village of the Station du Côteau, by proclamation of the 10th February*, 1887.

MINUS : *That part comprised in the village of St. Polycarpe, by proclamation of the 14th February*, 1887.

The parish of St. Zotique.

Detached from St. Polycarpe.

Proclamation of the 4th June 1849.

An extent of territory of an irregular figure of about 2½ leagues in front, by a depth of 1½ league at the western or upper extremity of the said parish, of 1¼ league about the centre and 1½ league at the eastern or lower extremity of the said parish ; bounded and abutted as follows, to wit :—on the south-east, by the river St. Lawrence, towards the north-east, by the line which separates the seigniory of Nouvelle Longueuil from the seigniory of Soulanges : on the north-west, by the depth of the lands from the border of Lake St. François, extending as far as the depth of the lands on the road called Ste. Catherine ;

Catherine ; de là, longeant vers le nord-ouest, la profondeur des terres au nord-est du chemin de Ste-Catherine, jusqu'à la terre de Joseph Lalonde, inclusivement ; de là, courant sud-ouest, par la ligne nord-ouest qui borne la terre du dit Joseph Lalonde et celle de François Lortie ; de là, par la profondeur des terres au sud-est du chemin St-Philippe, jusqu'à la profondeur des terres nord-est de la rivière au Baudet ; de là, courant nord ouest, par la profondeur des terres nord-est de la rivière au Baudet, au domaine de la seigneurie de la Nouvelle-Longueuil et la terre de Donald McGillivray, inclusivement ; et enfin au sud-ouest, par la ligne provinciale qui sépare le Haut et le Bas-Canada.

Modification :

Proclamation du 20 décembre, 1872.

La modification suivante aux bornes assignées à la paroisse de St-Zotique, par proclamation en date du quatrième jour du mois de juin en l'année de Notre-Seigneur mil huit cent quarante-neuf, c'est à savoir, les mots suivants : de là, courant sud-ouest, par la ligne nord-ouest de la terre de Narcisse Lauzon, incluse, sont substitués aux mots : de là, courant sud-ouest, par la ligne nord-ouest qui longe la terre du dit Joseph Lalonde et celle de François Lortie, qui se trouve citée dans la susdite proclamation.

MOINS : *Les limites du village de Côteau Landing, par proclamation du 9 novembre*, 1853.

MOINS : *Cette partie comprise dans le village de la Rivière Beaudette, par proclamation du 10 février*, 1887.

Municipalite de Vaudreuil

ETANT

La paroisse de St-Michel.

Décret du 23 février, 1830.

Formée de la seigneurie de Vaudreuil comprend une étendue de territoire de forme irrégulière d'environ 4 lieues de long sur environ 1½ de profondeur, bornée vers le nord, partie au Lac des Deux Montagnes et partie à la Rivière des Outaouais ; vers le sud, à la ligne seigneuriale de Soulanges ; vers l'ouest, à la ligne seigneuriale de Rigaud.

PROCLAMATION DU 18 JUIN 1845.

thence, running north-westerly, along the depth of the lands to the north-east of the Ste Catherine road, as far as the land of Joseph Lalonde, inclusive ; thence running south-westerly, by the north-west line which bounds the land of the said Joseph Lalonde and that of François Lortie ; thence, by the depth of the lands on the south-east of the St. Philippe road, as far as the depth of the lands north-east of the river au Beaudet ; thence, running north-westerly, by the depth of the lands north-east of the river au Beaudet, to the domain of the seigniory of La Nouvelle Longueuil and the land of Donald McGillivray, inclusive ; and lastly, on the south-west, by the Provincial line which separates Upper and Lower Canada.

Modification :

Proclamation of the 20th December, 1872.

The following modification to the limits and bounds assigned to the parish of St. Zotique, by proclamation bearing date the fourth day of the month of June, in the year of Our Lord one thousand eight hundred and forty-nine, that is to say ; the following words ; thence, running south-westerly, by the north-west line of the land of Narcisse Lauzon, inclusive, are substituted to the words ; thence, running south-westerly, by the north-west line which bounds the land of the said Joseph Lalonde, and that of François Lortie, which occurs in the aforesaid proclamation.

MINUS : *The limits of the village of Côteau Landing, by proclamation of the 9th November*, 1853.

MINUS : *That part comprised in the village of Rivière Beaudette, by proclamation of the 10th February*, 1887.

Municipality of Vaudreuil

BEING

The parish of St. Michel.

Decree of the 23rd February, 1830.

Formed of the seigniory of Vaudreuil, comprises an extent of territory of an irregular form of about 4 leagues in length by about 1½ in depth, bounded towards the north partly by Lake of Two Mountains and partly by the River Outaouais ; towards the south, by the seigniorial line of Soulanges ; towards the west, by the seigniorial line of Rigaud.

PROCLAMATION OF THE 18TH JUNE 1845.

MOINS : *Les limites du village de St. Michel de Vaudreuil, par proclamation du 12 avril, 1850.*

MOINS : *Les limites du village de Como, par proclamation du 29 décembre, 1876.*

MOINS : *Les limites de St. Lazare, par proclamation du 29 décembre, 1875.*

MOINS : *Cette partie comprise dans le village de Dorion, par 54 V. c. 57.*

MOINS : *Cette partie annexée au village de Como, par Ordre en Conseil du 5 mai, 1894.*

Le Village de St-Polycarpe.

Détaché de St-Polycarpe.

Proclamation du 14 f r, 1887.

Tout le territoire borné d'un sur la rive nord-est de la rivière Delisle, vers le nord-ouest, par la ligne de division entre les lots Nos. cinq cent quatre-vingt-sept et cinq cent quatre-vingt-huit ; vers le nord-ouest, l'autre côté de la rivière Delisle, sur la rive sud-ouest, par la ligne qui sépare les lots Nos. trois cent soixante-douze, trois cent soixante-dix-sept et trois cent soixante-seize des lots Nos. trois cent soixante-dix-huit et trois cent soixante-dix-neuf ; vers le sud-est au nord-est de la Rivière Delisle, par la ligne de division entre les lots Nos. six cent dix-sept, six cent dix neuf et les lots Nos. six cent quatorze, six cent quinze et six cent seize ; aussi vers le sud-est de l'autre côté de la rivière Delisle, sur la rive sud-ouest par la ligne de division entre les lots Nos. deux cent trente-cinq et les lots Nos. deux cent trente six et deux cent trente-sept ; vers le nord-est, par le canton de Newton ; enfin vers le sud-ouest, par une ligne parallelle à la dite rivière Delisle, s'étendant depuis la ligne entre les lots deux cent trente-cinq et deux cent trente-six à partir d'un point à huit arpents où huit arpents et demi de la rivière Delisle, jusqu'à un point sur la ligne entre les Nos. trois cent soixante-douze et trois cent soixante-dit-huit aussi à huit arpents où 8 arpents et demi de la rivière Delisle ci-dessus mentionnée.

Municipalite de l'Isle Perrot.

ÉTANT

La paroisse de Ste-Jeanne de Chantal.

Décret du 13 janvier, 1832.

Composée de l'île et seigneurie de l'Ile

MINUS : *The limits of the village of St. Michel of Vaudreuil, by proclamation of the 12th April, 1850.*

MINUS : *The limith of the village of Como, by proclamation of the 29th December, 1876.*

MINUS : *The limits of St. Lazare, by proclamation of the 29th December, 1875.*

MINUS : *That part comprised in the village of Dorion, by 54 V. c. 57.*

MINUS : *That part annexed to the village of Como, by Order in Council of the 5th May, 1894.*

The village of St. Polycarpe.

Detached from St. Polycarpe.

Proclamation of the 14th February, 1887.

All the territory bounded on one side on the north-east shore of the river Delisle, towards the north-west, by the division line between lots Nos. five hundred and eighty seven and five hundred and eighty eight ; towards the north-west, the other side of the river Delisle on the south-west shore, by the line which separates lots Nos. three hundred and seventy-two, three hundred and seventy-seven and three hundred and seventy-six from lots Nos. three hundred and seventy-eight and three hundred and seventy-nine ; towards the south-east, to the north-east of the river Delisle, by the division line between lots Nos. six hundred and seventeen and six hundred and nineteen and lots Nos. six hundred and fourteen, six hundred and fifteen and six hundred and sixteen ; also towards the south-east, on the other side of the river Delisle, on the south-west shore by the division line between lot No. two hundred and thirty-five and lots Nos. two hundred and thirty-six two hundred and thirty-seven ; towards the north-east, by the township Newton ; finally towards the south-west, by a line running parallel whith the said river Delisle, extending from the line between lots two hundred and thirty-five and two hundred and thirty-six, starting from a point 8 arpents or 8½ arpents from the river Delisle to a point on the line between lots Nos. 372 and 378, also 8 arpents or 8½ arpents from the river Delisle above mentioned.

Municipality of l'Isle Perrot.

BEING

The parish of Ste. Jeanne de Chantal.

Decree of the 13th January, 1832.

Formed of the Island and seigniory of Ile

Perrot, comprend une étendue de territoire d'environ 9 milles de longueur sur environ 4 milles de largeur.

PROCLAMATION DU 18 JUIN, 1845

MOINS : *Cette partie comprise dans le village de Dorion, par 54 V. c. 57.*

La partie Nord du canton de Lochaber.

Détachée du canton de Lochaber.

Le territoire formant présentement partie de la municipalité du canton de Lochaber, et composé de tous les lots depuis le No. un jusqu'au No. quatorze inclusivement, des huitième, neuvième, dixième, onzième et douzième concessions du dit canton, et de tous les lots des sixième, septième huitième et neuvième rangs de son *gore* ou augmentation ; le dit territoire étant borné au sud, par le septième rang du dit canton et par le cinquième de son *gore* ou augmentation ; au nord, par les cantons de Ripon et Mulgrave ; à l'est, par la paroisse de Sainte Angélique ; et à l'ouest, par la paroisse de Saint Malachie.

Approuvé par Ordre en Conseil du 7 février 1893.

Le village de la Riviere Beaudette.

Détaché de St-Zotique.

Proclamation du 10 février, 1887.

Tout le territoire à partir de la rive nord-est de la Rivière Beaudette, sur la ligne sud-est du numéro huit cent quatorze, allant ver le nord-est, sur la dite ligne une distance de sept arpents de la dite rivière ; de là allant vers le nord-ouest, en traversant les lots Nos. huit cent quatorze, huit cent quatre-vingt-quatorze, huit cent seize, huit cent vingt et huit cent vingt-neuf jusqu'à la ligne nord-ouest du lot No. huit cent vingt-neuf à une distance de sept arpents de la Rivière Beaudette ; de là allant vers le sud-ouest, sur la dite ligne nord-ouest du lot No. huit cent vingt-neuf jusqu'à la Rivière Beaudette ; de là traversant la dite rivière et allant vers le sud, jusqu'à la ligne nord-ouest du lot No. huit cent soixante-deux ; de là allant vers le sud-ouest, en suivant la dite ligne nord-ouest du lot No. huit cent soixante-deux une distance de cinq arpents de la Rivière Beaudette ; de

Perrot, compriaes, an extent of territory of about 9 miles in length by about 4 miles in width.

PROCLAMATION OF THE 18TH JUNE 1845.

MINUS : *That part comprised in the village of Dorion, by 54 V. c. 57.*

The North part of the township of Lochaber.

Detached from the township of Lochaber.

The territory presently forming part of the municipality of the township of Lochaber, and composed of all the lots from No. one to No. fourteen inclusive, of the eight, ninth, tenth, eleventh and twelve ranges of the said township, and of the sixth, seventh, eighth and ninth ranges of its gore ; the said territory being bounded on the south, by the seventh range of the said township and fifth range of its gore ; on the north, by the townships of Ripon and Mulgrave ; on east, by the parish of Saint Angelique ; on the west, by the parish of Sainte Malachie.

Approved by Order in Council of the 7th February, 1893.

The village of La Riviere Beaudette.

Detached from St-Zotique.

Proclamation of the 10th February, 1887.

All the territory starting from the north-east shore of the river Beaudette, on the south-east line of number eight hundred and fourteen running towards the north-east, on the said line a distance of seven arpents from the said river ; thence running towards the north-west, crossing lots Nos. eight hundred and fourteen, eight hundred and ninety-four, eight hundred and sixteen, eight hundred, and twenty, and eight hundred and twenty-nine to the line north-west of lot No. eight hundred and twenty-nine at a distance of seven arpents from the river Beaudette ; thence running towards the south-west, on the said line north-west of lot No. eight hundred and twenty-nine to the river Beaudette ; thence crossing the said river and running towards the south, to the line north-west of lot No. eight hundred and sixty-two ; thence running towards the south-west following the

ce point allant vers le sud et traversant les lots huit cent soixante-deux, huit cent soixante-trois, huit cent soixante quatre, huit cent soixante-cinq et huit cent quatre-vingt-quatorze jusqu'à la ligne sud-est du lot No. huit cent quatre-vingt-quatorze à une distance de cinq arpents de la Rivière Beaudette ; de là allant vers le nord-est suivant la dite ligne sud-est du dit lot No. huit cent quatre-vingt-quatorze jusqu'au lot No. huit cent quatre-vingt-seize ; de là enfin suivant les lignes nord-ouest et sud-est des lots Nos. huit cent quatre-vingt-seize et huit cent quatre-vingt-dix-sept, jusqu'à la Rivière Beaudette, la traversant à ce point pour se rendre au point de départ, à la ligne sud-est du No. huit cent quatorze susdit."

Le village de Dorion.

Détaché de l'Ile Perrot, et de Vaudreuil.

54 V. C. 57 SANCTIONNE LE 30 DECEMBRE, 1890.

Le territoire suivant, savoir :

Le territoire borné au nord, par le numéro quatre cent soixante et deux du cadastre officiel de la paroisse de Saint-Michel de Vaudaeuil ; au sud, par les numéros cent trente-huit et cent trente-neuf de ce cadastre ; à l'est, par une ligne passant dans la rivière Ottawa et renfermant dans son contour depuis les numéros trois cent quarante-sept inclusivement à trois cent quatre-vingt-quatre aussi inclusivement, du cadastre officiel de la paroisse de Sainte-Jeanne de Chantal de l'île Perrot ; et à l'ouest, par une ligne passant à cinq cents pieds anglais du chemin Quinchien, sur les numéros cent quarante, cent quarante-et-un, cent quarante-deux, cent quarante-trois, cent quarante-quatre, trois cent soixante-six, deux cent trente-huit, trois cent soixante-sept, deux cent soixante-huit, trois cent soixante-huit, quatre cent cinquante-huit, quatre cent cinquante-neuf, quatre cent soixante et quatre cent soixante-et-un du cadastre officiel de la paroisse de St Michel de Vaudreuil."

Proviso : Les propriétés comprises dans la limite de cinq cents pieds, qui se trouve le long du chemin Quinchien, ne seront imposaid line north-west of lot No. eight hundred and sixty-two a distance of five arpents from the river Beaudette, from this point running towards the south and crossing lots eight hundred and sixty-two, eight hundred and sixty-three, eight hundred and sixty-four, eight hundred and sixty-five end eight hundred and ninety-four to the line south-east of lot No. eight hundred and ninety-four at a distance of five arpents from the river Beaudette ; thence running towards the north-east, following the said line south-east of said lot No. eight hundred and ninety-four to lot No. eight hundred and ninety-six ; thence finally following the lines north-west and south-east of lots Nos. eight hundred and ninety six and eight hundred and ninety seven to the river Beaudette, there crossing at this point to return to the starting point, at the south-east line of lot No. eight hundred and fourteen aforesaid."

The Dorion village.

Detached from Ile Perrot, and Vaudreuil.

54 V. C. 57 ASSENTED TO THE 30TH DECEMBER, 1890.

The following territory, to wit :

The territory bounded on the north, by number four hundred and sixty-two of the official cadastre of the parish of St. Michel de Vaudreuil ; on the south, by number one hundred and thirty-eight and one hundred and thirty-nine of such cadastre ; on the east, by a line passing in the Ottawa river and containing from the numbers three hundred and forty-seven inclusively to three hundred and eighty-four also inclusively, of the official cadastre of the parish of Ste. Jeanne de Chantal de l'île Perrot ; and on the west, by a line passing five hundred english feet from the Quinchien road, on numbers one hundred and forty, one hundred and forty-one, one hundred and forty-two, one hundred and forty three, one hundred and forty-four, three hundred and sixty-six, two hundred and thirty-eight, three hundred and sixty-seven, two hundred and sixty-eight, three hundred and sixty-eight, four hundred and fifty-eight, four hundred and fifty-nine, four hundred and sixty and four hundred and sixty-one of the official cadastre of the parish of St. Michel de Vaudreuil."

Proviso : The properties comprised in the limits of five hundred feet situate alongside of the Quinchien road, shall be taxable only

sables que lorsqu'elles auront été divisées en lots de village.

PROCLAMATION DU 18 JUIN 1845.

N. B. Pour annexion au village : *Voir* : 56 Vict. ch. 60, s. 1.

Municipalite du Coteau du Lac

ETANT

La paroisse de St-Ignace.

Proclamation du 23 juillet, 1846.

Une étendue de territoire d'une lieue et demie de largeur sur environ une lieue et quart de profondeur, bornée comme suit : au sud-est, par le fleuve St-Laurent ; au sud-ouest, par la ligne nord-est de la seigneurie de la Nouvelle-Longueuil ; au nord, par le ruisseau Saint-Hyacinthe, jusqu'à la terre de Paul Besserer exclusivement ; de là, gagnant le nord-est, par la ligne qui longe le côté nord-est de la dite terre de Paul Besserer, jusqu'à ce qu'elle atteigne la ligne ou cordon qui divise les terres de la côte Saint-Hyacinthe de celles de la côte Saint-Jacques ; de là gagnant le nord-est, par la ligne ou cordon qui divise les terres de la côte Saint-Hyacinthe de celles de la côte Saint-Jacques, et se prolongeant entre les lots numéros six et sept des terres de la côte Ste-Anne, entre les numéros vingt-huit et vingt-neuf des terres du sud-ouest de la côte Emmanuel, et entre les numeros vingt-neuf et trente de celles du nord-est de la même côte ; au nord-est, par la ligne qui sépare les terres nord-est de la dite côte Emmanuel des terres sud-ouest de la côte Saint-Dominique, jusqu'au fleuve Saint-Laurent susdit.

PROCLAMATION DU 18 JUIN 1845

MOINS : *Les limites de St-Clet, par proclamation du 14 mars*, 1850.

MOINS : *Cette partie annexée à St-Clet, par proclamation du 20 mai*, 1871.

Paroisse de Ste. Marthe.

Détachée de Rigaud.

Proclamation du 12 mars, 1857.

Comprendra un certain territoire devant être détaché de la paroisse de Ste. Madeleine de Rigaud et borné vers le nord-ouest, par l'extremité des terres sud-est de la Côte Ste.

when they shall have been divided into village lots.

PROCLAMATION OF THE 18TH JUNE 1845

N. B. For annexation to the village, *Vide* : 56 Vict. ch. 60, s. 1.

Municipality of Coteau du Lac

BEING

The parish of St. Ignace.

Proclamation of the 23rd July, 1846.

An extent of territory of about one league and a half in width by about one league and a quarter in depth, bounded as follows : on the south-east, by the River St. Lawrence ; on the south-west, by the north-east line of the seigniory of Nouvelle-Longueuil ; on the north, by the Ruisseau Saint-Hyacinthe, as far as the land of Paul Besserer exclusive ; thence, running north-easterly, along the line running on the north-east side of the said land of the said Paul Besserer, until it intersects the line or cordon which separates the lands of the côte St. Hyacinthe from those of côte St. Jacques ; thence, north-easterly, running along the line or cordon which separates the lands of the said côte St. Hyacinthe from those of St. Jacques, and its prolongation between the lots Nos. 6 and 7 of the lands of côte Ste. Anne, between Nos. 28 and 29 of the lands south-west of côte Emmanuel, and between Nos. 29 and 30 of the lands north-east of the said côte Emmanuel ; on the north-east, by the line separating the lands of the north-east side of said côte Emmanuel from the lands situate on the south-west side of côte St. Dominique, to the river St. Lawrence aforesaid.

PROCLAMATION OF THE 18TH JUNE 1845.

MINUS : *The limits of St. Clet, by proclamation of the 14th March*, 1850.

MINUS : *That part annexed to St. Clet, by proclamation of the 20th May*, 1871.

The parish of Ste. Marthe.

Detached from Rigaud.

Proclamation of the 12th March, 1857.

Shall comprised all that certain territory to be detached from the parish of Ste. Madeleine de Rigaud, and bounded towards the north-west, by the extremity of the lands

Madeleine ; vers le nord-est, par la ligne de séparation passant entre les terres nord-est de la côte St. Henri et les terres sud-ouest de la côte St. George ; vers le sud-est, par la ligne seigneuriale de Soulanges et par le fief Choisie, exclusivement ; et vers le sud-ouest, par le canton de Newton.

PROCLAMATION DU 25 NOVEMBRE, 1846.

MOINS: *Cette partie comprise dans Très Saint Rédempteur, par proclamation du 30 décembre, 1880.*

Le village de Vaudreuil.

Détachée de St. Michel de Vaudreuil.

Proclamation du 12 avril, 1850.

Borné au sud-est, en front, partie par la rivière Ottawa, partie par la Petite Rivière, et partie par la ligne de côté sud du lot de terre de la Fabrique ; au sud-ouest, par l'arrière ligne du dit lot de la Fabrique et par une ligne tirée en continuation d'icelle, à travers le domaine ou propriété de la Seigneuresse de Vaudreuil ; au nord-ouest, par le dit domaine ; et au nord-est, par une ligne tirée au milieu de la terre appartenant à J. O. Bastien. Commençant sur la rive de la rivière Ottawa, à eau moyenne, à une distance d'un arpent à l'est d'une maison en pierre appartenant à J. O. Bastien ; de là, vers le sud-est, suivant les sinuosités de la rive de la rivière Ottawa, jusqu'au côté nord du pont qui traverse la Petite Rivière ; de là, le long du côté nord de la Petite Rivière, distance d'un arpent et 4 perches, jusqu'à la ligne du côté sud de la propriété de la Fabrique ; de là, le long de la clôture de la dite dernière ligne de côté de la propriété de la Fabrique, jusqu'à la profondeur ou angle sud d'icelle ; de là, nord, 25 degrés 45 minutes ouest, magnétiquement, le long du trait-quarré de la dite propriété de la Fabrique, un arpent, 8 perches, et 7 pieds, jusqu'à son intersection avec le grand chemin conduisant à la Petite Rivière, à l'angle nord-ouest de la dite propriété de la Fabrique ; et de là, en continuation à travers le domaine ou propriété de la Seigneuresse de Vaudreuil, 3 arpents, 1 perche et 5 pieds, jusqu'à l'angle nord-ouest des limites du dit village ; de là, dans le dit domaine, nord, 56 degrés est, 3 arpents, 1 perche et 11 pieds, jusqu'à l'intersection du côté ouest du chemin du Bois Vert ; et de là, en continuation du dit domaine, 10 arpents, 4 perches et 13 pieds, jusqu'à la traverse au milieu de la terre appartenant à J. O. Bas-

south-east of the côte Ste. Madeleine ; towards the north-east, by the line of separation passing between the lands north-east of the côte Saint Henri and the lands south-west of the côte Saint George ; towards the south-east, by the seigniorial line of Soulanges and by the fief Choisie exclusive ; and towards the south-west, by the township of Newton.

PROCLAMATION OF THE 25TH DECEMBER, 1846.

MINUS : *That part comprised in Très Saint Rédempteur, by proclamation of the 30th December, 1880.*

The village of Vaudreuil.

Detached from St. Michel de Vaudreuil.

Proclamation of the 12th April, 1850.

Bounded on the south-east in front, partly by the river Ottawa, partly by the Petite Rivière, and partly by the south side line of the church lot (Fabrique) ; on the south-west, by the rear line of the said church lot, and by a line drawn in continuation of the same across the domain or property of the Seigneuresse de Vaudreuil ; on the north-west, by the said domain ; and on the north-east, by a line drawn centrally through the farm lot belonging to J. O. Bastien. Beginning at the shore of the River Ottawa, at medium water mark, at a distance of one arpent, to the east of a stone house belonging to J. O. Bastien ; from thence, south-easterly, following the sinuosities of the shore of the Ottawa River, to the north side of the bridge crossing the Petite Rivière ; from thence, along the north side of the Petite Rivière, a distance of one arpent and 4 perches, to the south side line of the property of the Fabrique (or church lot) ; thence, along the fence of the last mentioned side line of the church lot, to the rear or south angle thereof ; thence, north, 25 degrees 45 minutes west, magnetically, along the rear of said church lot, one arpent, 8 perches and 7 feet, to its intersection by the high-road leading to the Petite Rivière, at the north-west angle of the said church lot ; and thence, in continuation across the domain or property of the Seigneuresse de Vaudreuil, 3 arpents, 1 perch and 5 feet, to the north-west angle of the limits of the said village ; thence, on the said domain, north, 56 degrees east, 3 arpents, 1 perch and 11 feet, to the intersection of the west side of the Bois Vert road ; and then, in continuation of the said domain, 10 arpents, 4 perches and 13 feet, to the traverse, in the centre of the farm lot belonging to J. O. Bastien ; and from thence,

tien ; de là, sud, 49 degrés 30 minutes est, 3 arpents, 1 perche et 14 pieds, sur la terre du dit J. O. Bastien, jusqu'au point de départ.

La partie Ouest du canton de Lochaber

Détachée du canton de Lochaber.

Le territoire formant présentement partie de la municipalité du canton de Lochaber, et étant composé de tous les lots des premier et second rangs, et des lots Nos. 15, 16, 17, 18, 19, 20, 21, 22, 23, 24, 25, 26, 27 et 28 des troisième, quatrième, cinquième et sixième rangs du dit canton de Lochaber ; le dit territoire étant borné au sud, par la rivière Ottawa ; à l'ouest, par le canton de Buckingham ; au nord, par la municipalité de la paroisse de Saint-Malachie; à l'est, partie par le village de Thurso, et partie par le reste du dit canton de Lochaber.

Approuvé par Ordre en Conseil le 20 *avril*, 1891.

La partie Est du canton de Wakefield.

Que le territoire de la partie est du canton de Wakefield, formant présentement partie de la municipalité du dit canton de Wakefield, compris depuis le lot No. 16, inclusivement, de tous les rangs du dit canton jusqu'aux limites est du même canton; le dit territoire étant borné au sud, partie par le canton de Hull, partie par le canton de Templeton ; à l'est, par le canton de Templeton et son augmentation, partie par le canton de Portland-ouest ; au nord, par le canton de Denholm ; et à l'ouest, par le reste du dit canton de Wakefield, à l'ouest du lot No. 16, dans chaque rang.

Résolution approuvée par Ordre en Conseil le 1er Avril, 1892.

Le village de Thurso.

Détaché du canton de Lochaber,

Proclamation du 12 janvier, 1886.

Le territoire borné et décrit comme suit,

south, 49 degrees 30 minutes east, 3 arpents, 1 perch and 14 feet, on the lands of the said J. O. Bastien, to the place of beginning.

The West part of the township of Lochaber.

Detached from the township of Lochaber.

The territory presently forming part of the municipality of the township of Lochaber, and being composed of all the lots of the first and second ranges, and of the lots Nos. 15, 16, 17, 18, 19, 20, 21, 22, 23, 24, 25, 26, 27, 28 of the third, fourth, fifth and sixth ranges of the said township of Lochaber ; the said territory being bounded on the south, by the Ottawa river; on the west, by the township of Buckingham; on the north, by the municipality of the parish of Sainte-Malachie ; on the east, partly by the village of Thurso and partly by the remaining part of the said township of Lochaber.

Approved by Order in Council on the 20*th April*, 1891.

The East part of the township of Wakefield.

That the territory of the east part of the township of Wakefield, presently forming part of the municipality of the township of Wakefield, included from the lot No. 16, inclusive, in all the ranges of the said township to the eastern boundaries of the same township ; the said territory being bounded : southerly, partly by the township of Hull, partly by the township of Templeton ; easterly, partly by the said township of Templeton and its gore, partly by the township of Portland West ; northerly, by the township of Denholm ; and westerly, by the remaining part of the said township of Wakefield, westward of lot No. 16, in each range.

Resolution approved by Order in Council on the 1*st April*, 1892.

The village of Thurso.

Detached from the township of Lochaber.

Proclamation of the 12th January, 1886.

The territory bounded and described as

savoir : à l'est, par la ligne de séparation entre le 11e et le 12e lot des rangs 3 et 4 du canton de Lochaber ; au nord, par le cordon qui sépare le 4e du 5e rang du dit canton de Lochaber ; à l'ouest, par la ligne de séparation entre les 14e et 15e lots des rangs 4 et 3 du même canton de Lochaber ; enfin au sud, par la rivière Ottawa. Le dit village de Thurso formant un territoire d'à peu près neuf cent quatre-vingt-dix-huit (998), acres, est et sera détaché de la municipalité du canton de Lochaber, dans le comté d'Ottawa.

Le canton de Marchand.

Proclamation du 26 octobre, 1892.

Tout le territoire circonscrit comme suit, savoir :

1o. Par une ligne partant d'un poteau planté à l'angle nord-est du canton Joly, et allant dans une direction ouest astronomique, jusqu'à la rencontre de l'angle sud-est du canton arpenté et présentement connu sous le nom de canton Loranger, sur une longueur de treize cent trente-trois chaînes, plus ou moins.

2o. Par une ligne dans la direction du vrai nord, partant de l'angle sud-est du susdit canton Loranger et mesurant huit cent deux chaînes, plus ou moins.

3o. A partir de l'extrémité nord de la ligne en dernier lieu mentionnée, par une ligne de trois cent trente-cinq chaînes, plus ou moins, établie dans une direction nord quarante-cinq degrés est astronomique ;

4o. Par une ligne de quinze cent treize chaînes de longueur, plus ou moins, et se dirigeant sud quarante-cinq degrés est astronomiquement, depuis le poteau planté à l'angle le plus à l'est du dit canton Turgeon, jusqu'à l'angle nord-est du canton Joly.

La superficie totale du territoire ci-dessus décrit est d'environ soixante et dix-huit mille sept cent quatre-vingt-quinze acres (78,795).

La paroisse de St-Lazare.

Détachée de St-Michel de Vaudreuil.

Proclamation du 29 décembre, 1875.

1o. Les rangs doubles appelés la côte Saint-

follows, to wit : to the east, by the line of separation between the 11th and 12th lot of ranges 3 and 4 of the township of Lochaber ; to the north, by the division line which separates the 4th range from the 5th range of the said township of Lochaber ; to the west, by the division line between the 14th and 15th lots of ranges 4 and 3 of the same township of Lochaber ; finally to the south, by the river Ottawa. The said village of Thurso, forming a territory of about nine hundred and ninety-eight (998) acres, is and shall be detached from the municipality of the township of Lochaber, in the county of Ottawa.

The township of Marchand.

Proclamation of the 26th October, 1892.

All the territory bounded as follows, to wit :

1o. By a line starting from a post planted at the north-east angle of the township of Joly, and running in a direction astronomically west to the south-east angle of the surveyed township and now known by the name of township Loranger, for a length of thirteen hundred and thirty-three chains, more or less.

2o. By a line in a direction due north, starting at the south-east angle of the said township Loranger, and measuring eight hundred and two chains, more or less.

3o. Starting from the northern extremity of the line lastly above mentioned, by a line of three hundred and thirty-five chains, more or less, running in a northerly direction forty five degrees astronomically east ;

4o. By a line of fifteen hundred and thirteen chains in length, more or less, and running south, forty-five degrees astronomically east, from the post planted at the most easterly angle of the said township Turgeon, to the north-east angle of the township Joly ;

The total superficies of the territory inclosed within the limits hereinabove described is about seventy-eight thousand seven hundred and ninety-five (78,795) acres.

The parish of St. Lazare.

Detached from St. Michel de Vaudreuil.

Proclamation of the 29th December, 1875.

1o The " Rangs doubles " called the côte

Louis, avec ses continuations, Saint-François avec cette partie du fief Cavagnol comprise dans ces deux rangs ; Sainte, Angélique et Saint-Charles ; 2o. Les " rangs simples " de Lotbinière, St. Robert et Sainte Elizabeth ; 3o. Partie de la concession Harwood, côté est, depuis le No. 17 jusqu'au No. 24, tous deux inclus, au côté ouest, depuis le No. 19 jusqu'au No. 25, tous deux inclus ; 4o les deux premières concessions du fief Choisi de la seigneurie de Soulanges, avec en outre, les 6 premiers numéros des terres du fief Choisi, le long de la ligne de profondeur, trait-quarré de la dite 2e concession ; la dite paroisse proposée étant bornée au sud-est, par la ligne de profondeur, trait-quarré des terres de la petite côte dans la 3e concession de Vaudreuil, de Sacket Harbour, de Como d'Hudson, et par la ligne entre les Nos. 16 et 17 est, et celle entre les Nos. 18 et 19 ouest, de la concession Harwood, et par la ligne entre les Nos. 6 et 7 des lots de terre du fief Choisi, jusqu'à la ligne seigneuriale ; au nord-ouest, à la dite ligne seigneuriale ; au sud, par la ligne seigneuriale entre Vaudreuil et Soulanges jusqu'à la ligne de profondeur de la concession Saint Pierre ; et de là, au sud-est, par la ligne de profondeur trait-quarré de St-Pierre jusqu'au point de départ à la rivière Quinchien.

Le village de Montebello.

Détaché de N. D. de Bonsecours.

Proclamation du 29 aout, 1878.

Tout le territoire borné et décrit comme suit, savoir : à l'est, par la clôture servant de ligne sur le côté est de la terre de Mademoiselle Philomène Taillefer ; à l'ouest, par la ligne de division entre la paroisse de Sainte Angélique et la paroisse de Notre-Dame de Bonsecours ; au sud, par la rivière Ottawa ; au nord, par la ligne de profondeur (trait-quarré) des terres des côtes Ezilda Sud et " du front " (ayant quarante arpents de profondeur), comprenant la moitié du lot No. 32, tous les Nos. 33, 34, 35, 36, 37, A, 37 B, triangle A, le Domaine Papineau, jusqu'à une profondeur de quarante arpents, et un petit lot de terre appartenant à Gilbert Cardinal, au sud du chemin public, contenant environ neuf arpents.

Saint-Louis, with its continuations, Saint-François with that part of the fief of Cavagnol, included in these two ranges Sainte-Angélique and Saint Charles ; 2e the " Rangs simples " of Lotbinière, St Robert and Sainte Elizabeth ; 3o part of the concession Harwood, east side, from No. 17 to No. 24, both included, on the west side, from No. 19 to No. 25 both included : 4o the two first concessions of the fief Choisi from the seigniory of Soulanges together with the six first numbers of the lands of fief Choisi along the depth line (trait quarré) of the said second concession ; the said proposed parish being bounded on the north-east, by the depth line (trait quarré) of the lands of the petite côte, on third concession of Vaudreuil of Sacket Harbour, of Como d'Hdson, and by the line between the Nos. 16 and 17 east, and that between the Nos. 18 and 19 west of the concession Harwood, and by the line between the Nos. 6 and 7 of the traversal lots of fief Choisi, as far as the main seigniorial line ; on the north-west, by the main seigniorial line aforesaid ; on the south, by the seigniorial line between Vaudreuil and Soulanges, as far as the depth line of the concession of St. Pierre ; and thence, on the south-east, by the depth line (trait quarré) of St. Pierre, to the point of departure on the river Quinchien.

The village of Montebello.

Detached from N. D. de Bonsecours.

Proclamation of the 29th August, 1878.

All the territory bounded and described as follows, to wit : to the east side, by the line fence on the east side of Miss Philomène Taillefer's land ; on the west by the line of division between the parish of Ste. Angélique and the parish of Notre Dame de Bonsecours ; to the south, by the river Ottawa ; to the north, by the depth line (*trait quarré*) of the lands of the Côtes Ezilda Sud, and *du front*, (being forty arpents in depth), comprising the half of lot No. 32, the whole of lots Nos. 33, 34, 35, 36, 37 A, 37 B, triangle A, the Papineau Domain, to a depth of forty arpents, and a small lot of land belonging to Gilbert Cardinal, on the south side of the public road or highway, containing about nine arpents.

La paroisse de L'Ange-Gardien.

Détachée du canton de Buckingham.

Toute cette partie du canton de Buckingham, comté d'Ottawa, bornée comme suit, savoir : toute cette partie bornée au sud, par la rive nord de la rivière Ottawa ; à l'ouest, par la ligne de division entre les cantons de Templeton et Buckingham ; au nord, en partie par la ligne entre les quatrième et cinquième rangs du dit canton de Buckingham ; et à l'est, par la Rivière du Lièvre au lot numéro dix-neuf inclusivement, et en partie par la ligne qui sépare les cinquième et sixième rangs du dit canton de Buckingham du lot numéro vingt-huit inclusivement, qui était le 28 novembre 1861, érigée en une paroisse civile selon la loi, est par le présent érigée en une municipalité, devant être connue comme " la municipalité de la paroisse de L'Ange Gardien."

Approuvé par Ordre en Conseil le 28 *novembre*, 1876.

La paroisse du Tres-Saint Redempteur

Détachée partie de Ste Madeleine de Rigaud, et partie de Ste. Marthe.

Proclamation du 30 décembre, 1880.

Bornée au nord, par le trait-quarré des terres de la concession Ste-Madeleine et les abouts des terres du rang connu sous le nom de Petit-Brulé : à l'est, par le chemin public appelé Descente Ste-Madeleine, pour le rang nord-est de la dite concession de Ste-Madeleine et pour le lot No. 40 des terres de la concession St-Henri, de la paroisse de Ste-Marthe et les terres de la concession Saint-George, dans la paroisse de Rigaud, pour le rang, sud-est de la dite concession ; au sud, par le trait-quarré des terres du premier rang du canton de Newton, et de celles du rang de St-Guillaume, la dite paroisse de Ste-Marthe, et son prolongement sur une ligne droite dans une direction est, cette limite enfermant dans la nouvelle paroisse, cette partie des propriétés de John McCabe, Edward McCabe et Charles Farmer, qui appartiennent à la paroisse de Rigaud ; à l'ouest, par la limite du diocèse ou ligne provinciale.

The parish of L'Ange-Gardien.

Detached from the township of Buckingham.

All that part of the township of Buckingham, county of Ottawa, bounded as follows, to wit: all that part bounded on the south, by the north shore of the Ottawa river ; on the west, by the division line between the townships of Templeton and Buckingham ; on the north, in part by the line between the fourth and fifth ranges of the said township of Buckingham ; and on the east, by the Rivière du Lièvre to lot number nineteen inclusively and in part by the line separating the fifth and sixth ranges of the said township of Buckingham, from lot number twenty-eight inclusively, which was on the 28th November 1861, erected into a civil parish according to law, is hereby erected into a municipality, to be known as " the municipality of the parish of L'Ange Gardien."

Approved by Order in Council on the 25*th Novembre*, 1876.

The parish of Tres-Saint Redempteur.

Détached partly from Ste. Madeleine de Rigaud, and partly from Ste. Marthe.

Proclamation of the 30th December, 1880.

Bounded to the north, by the depth line (trait-quarré) of the lands of the concession Sainte-Madeleine and the continuations of the lands known by the name of Petit Brulé ; to the east, by the public road called Descente Ste-Madeleine, for the north-east range of the said concession of Ste-Madeleine, and by the lot No. 40 of the lands of the concession St-Henri of the parish of Sainte-Marthe, and the lands of the concession Saint-George in the parish of Rigaud, for the south-east range of the said concession ; to the south, by the depth line (trait-quarré), of the lands of the first range of the township of Newton, and of those of the range of St-Guillaume, said parish of Ste-Marthe, and its prolongation in a straight line in an eastwardly direction, this boundary inclosing in the new parish, that part of the properties of John McCabe, Edward McCabe and Charles Farmer, which belongs to the parish of Rigaud ; to the west, by the limit of the diocese, or province line.

Le village de Pointe a Gatineau.

Détaché du canton de Templeton.

Proclamation du 29 décembre, 1875.

Comprendra les moitiés sud des lots Nos. 27 et 28 du 2e rang du canton de Templeton, les lots Nos. 23, 24, 25, 26, 27 et 28 du premier rang du dit canton, et du rang ayant un front irrégulier, connu et désigné comme rang "Longue Pointe" du même canton, commençant à l'est de la ligne de division entre les lots Nos. 22 et 23 du premier rang du dit canton, et allant à la ligne de division entre les cantons de Hull et Templeton à l'ouest.

MOINS : *Cette partie annexée à Templeton Ouest, par proclamation du 25 octobre,* 1892.

La paroisse de St-Malachie.

Détachée du canton de Lochaber.

Comprenant les 7e, 8e, 9e, 10e, 11e, et 12e rangs du canton de Lochaber, à partir du 15e lot, exclusivement, de chacun de ces rangs à l'ouest et formant partie de la paroisse canonique de Saint-Malachie.

27-28 V. C. 67 SANCTIONNE LE 30 JUIN, 1864.

Le canton de Northfield.

Proclamation du 10 juin, 1861.

Une étendue ou compeau de terrain borné et limité comme suit :—vers le nord, partie par la Rivière Gatineau et partie par le canton arpenté de Cameron ; au sud, par le canton arpenté de Hincks ; à l'est par le canton arpenté de Blake ; et à l'ouest, par la Rivière Gatineau. Commençant à un poteau et borne en pierre planté sur la rive est de la dite Rivière Gatineau, définissant l'angle nord-ouest du canton de Hincks susdit, et l'angle sud-ouest de la dite étendue ou compeau de terrain ; de là, le long de la dite ligne extérieure nord du dit canton de Hincks, astronomiquement est, 434 chaînes, plus ou moins, jusqu'à l'intersection de la ligne extérieure ouest du canton Blake susdit, à un poteau et borne en pierre définissant l'angle sud-ouest du dit canton de Blake et l'angle sud-est de la dite étendue ou compeau de terrain ; de là, le long de la dite ligne extérieure ouest du canton de Blake, nord, 740 chaînes, plus ou

The village of Pointe a Gatineau.

Detached from the township of Templeton.

Proclamation of the 29th December, 1875.

Shall consist of the south halves of the lots Nos. 27 and 28 of the 2nd range of the township of Templeton, of the lots Nos. 23, 24, 25, 26, 27 and 28 of the first range of the said township, and of the broken front range known and designated as "Long Point" range of the same township, commencing on the east from the line of division between the lots Nos. 22 and 23 of the first range of the said township and going to the line of division between the townships of Hull and Templeton, on the west.

MINUS : *That part annexed to Templeton West, by proclamation of the 25th October,* 1892.

The parish of St-Malachie.

Detached from the township of Lochaber.

Comprising the 7th, 8th, 9th, 10th, 11th and 12th ranges of the township of Lochaber, from the 15th lot, exclusive, in each of these ranges to the west and forming part of the canonical parish of Saint-Malachie.

27-28 V. C. 67 ASSENTED TO THE 30TH JUNE, 1864.

The township of Northfield.

Proclamation of the 10th June, 1861.

A tract or parcel of land bounded and abutted as follows :—towards the north, partly by the River Gatineau and partly by the surveyed township of Cameron ; towards the south, by the surveyed township of Hincks ; towards the east, by the surveyed township of Blake ; and towards the west, by the River Gatineau. Beginning at a post and stone boundary planted on the east bank of the said River Gatineau, marking the north-west corner of the township of Hincks aforesaid and the south-west corner of the said tract or parcel of land ; thence, along the north outline of the said township of Hincks, astronomically east, 434 chains, more or less, to the intersection of the west outline of the township of Blake aforesaid, at a post and stone boundary marking the south-west corner of the said township of Blake and the south-east corner of the said tract or parcel of land ; thence, along the said west outline of the

moins, jusqu'à l'intersection de la ligne extérieure sud du canton de Câmeron susdit, à un poteau et borne en pierre définissant l'angle nord-est de la dite étendue ou compeau de terrain ; de là, ouest, 251 chaînes, 60 chaînons, plus ou moins, jusqu'à l'intersection de la Rivière Gatineau, à un poteau et borne en définissant l'angle nord-ouest de la dite étendue ou compeau de terrain ; de là, dans une direction sud et ouest, le long de la dite Rivière Gatineau, et suivant ses sinuosités, jusqu'au point de départ.

Organisé en 1867 *en vertu de* 23 *V. c.* 61.

Le canton de Suffolk.

Proclamation du 22 mai, 1874.

Borné au nord, par la ligne communément appelée ligne d'exploration O'Dwyer ; au sud, par la seigneurie de la Petite Nation ; à l'est, par le canton de Ponsonby ; et à l'ouest, partie par le canton de Hartwell et partie par le canton de Ripon. Commençant à un poteau et borne en pierre plantés sur la ligne postérieure au nord de la seigneurie de la Petite Nation, jusqu'à l'intersection de la ligne est du canton Ripon marquant l'angle sud-ouest de la dite étendue ou compeau de terre ; de là, suivant la dite ligne est du canton de Ripon, et en continuant la ligne est du canton de Hartwell, astronomiquement nord, sept cent soixante-quatorze chaînes, plus ou moins jusqu'à l'intersection de la ligne d'exploration susdite, à un poteau et borne de pierre marquant l'angle nord-est du canton de Hartwell et l'angle nord-ouest de la dite étendue ou compeau de terre ; de là, suivant la dite ligne d'exploration, astronomiquement est, six cent trente chaînes, plus ou moins, jusqu'à un poteau et borne de pierre marquant l'angle nord-est de la dite étendue ou compeau de terre ; de là, astronomiquement sud, six cent quarante-trois chaînes, plus ou moins, jusqu'à l'intersection de la ligne postérieure au nord de la seigneurie de la Petite Nation susdite, jusqu'à un poteau et borne de pierre marquant l'angle sud-est de la dite étendue ou compeau de terre ; de là, suivant la dite ligne postérieure au nord de la dite seigneurie de la Petite Nation, nord, soixante-dix-huit degrés trente minutes ouest, astronomiquement, deux cent soixante-six chaînes, plus ou moins, jusqu'à un angle ; de là, continuant à suivre la dite ligne postérieure, sud, soixante-six degrés dix minutes ouest,

township of Blake, north, 740 chains, more or less, to the intersection of the south outline of the township of Cameron aforesaid, at a post and stone boundary and marking the north-east corner of the said tract or parcel of land ; thence, west, 251 chains, 60 links, more or less, to the intersection of the River Gatineau, at a post and stone boundary marking the north-west corner of the said tract or parcel of land ; thence, southwardly and westwardly, along the said River Gatineau, and following its sinuosities, to the place of beginning.

Organized in 1867 *under* 23 *V. c.* 61.

The township of Suffolk.

Proclamation of the 22nd May, 1874.

Bounded on the north, by the line commonly called O'Dwyer's Exploratory Line ; on the south, by the seigniory of Petite Nation ; on the east, by the township of Ponsonby ; and on the west, partly by the township of Hartwell and partly by the township of Ripon. Beginning at a post and stone boundary planted on the rear or north line of the seigniory of Petite Nation, at the intersection of the east line of the township of Ripon, marking the south-west angle of the said tract or parcel of land ; thence, along the said east line of the township of Ripon, and in continuation along the east line of the township of Hartwell, astronomically north, seven hundred and seventy-four chains, more or less, to the intersection of the Exploratory Line aforesaid, at a post and stone boundary marking the north-east angle of the township of Hartwell, and the north-west angle of the said tract or parcel of land ; thence, along the said exploratory line, astronomically east, six hundred and thirty chains, more or less, to a post and stone boundary marking the north-east angle of the said tract or parcel of land ; thence, astronomically south, six hundred and forty-three chains, more or less, to the intersection of the rear or northerly line of the seigniory of Petite Nation aforesaid, at a post and stone boundary marking the south-east angle of the said tract or parcel of land ; thence, along the said rear or northerly line of the seigniory of Petite Nation, north, seventy-eight degrees thirty minutes west, astronomically, two hundred and fifty-six chains, more or less, to an angle ; and thence, still along the said rear line, south, sixty-six degrees ten minutes west, astronomically,

astronomiquement, quatre cent vingt-cinq chaînes, plus ou moins, jusqu'au point de départ.

Approuvé par Ordre en Conseil le 23 juillet, 1880.

Annexion :

Le canton d'Addington :

Proclamation du 1 aout, 1892.

Tout le territoire borné au nord par un canton arpenté et actuellement connu sous le nom de canton Labelle ; à l'est, partie par le susdit canton Labelle et partie par le canton Amherst ; au sud, par le canton Suffolk ; à l'ouest, par le canton arpenté et actuellement connu sous le nom de canton Preston.

Ce territoire est circonscrit comme suit :

1o. Partant d'un poteau planté à l'angle nord-ouest du canton Suffolk ; par une ligne dont la direction est est astronomique, mesurant six cent trente-neuf chaînes et vingt chaînons, plus ou moins, tel que vérifiée en 1870.

2o. A partir de l'angle sud-ouest du canton Amherst ; d'abord, par la ligne limitative ouest de ce dernier canton, ligne se dirigeant vers le nord, astronomiquement, sur une longueur de six cent quatre-vingt-quinze chaînes et cinquante-sept chaînons, plus ou moins, puis par le prolongement de cette ligne limitative jusqu'à un poteau planté à trente et une chaînes et soixante-trois chaînons, plus ou moins, au nord de l'angle nord-ouest du canton Amherst.

3o. De ce poteau, par la limite sud du dit canton Labelle, allant d'abord, ouest astronomiquement sur une longueur de cinq cent quatre-vingt-treize chaînes, plus ou moins, puis sud soixante et dix-huit degrés quarante-cinq minutes ouest, astronomiquement sur une longueur de quarante-neuf chaînes, plus ou moins.

4o. De l'extrémité ouest de la dite limite du canton Labelle, où se trouve le poteau indiquant l'angle nord-ouest du canton Addington, par une ligne de sept cent douze chaînes et soixante-quatorze chaînons, plus ou moins, dont la course générale est sud astronomique.

La superficie totale du territoire renfermé

four hundred and twenty-five chains, more or less, to place of beginning.

Approved by Order in Council, on the 23rd July, 1880.

Annexation :

The township of Addington :

Proclamation of the 1st August, 1892.

All the territory bounded to the north, by a surveyed township, now known under the name of township Labelle ; to the east, partly by the aforesaid township Labelle and partly by the township Amherst ; to the south, by the township Suffolk ; to the west, by the surveyed township now known under the name of township Preston.

Such territory is circumscribed as follows, to wit :

1o. Starting from a post driven at the north west angle of the township of Suffolk, by a line running in astronomically east, measuring six hundred and thirty-nine chains and twenty links, more or less, as verified in 1870.

2o. Starting from the south-west angle of the township of Amherst ; first, by the west boundary line of the last named township, which line runs towards the north astronomically a distance of six hundred and ninety-five chains and fifty-seven links, more or less, thence by the continuation of such boundary line to the post driven at thirty-one chains and sixty-three links, more or less, to the north of the north-west angle of the township Amherst ;

3o. From such post, by the south boundary of the said township Labelle, running first astronomically west a distance of five hundred and ninety-three chains, more or less, then south seventy-eight degrees forty-five minutes west, astronomically a distance of of forty-nine chains, more or less.

4o. From the western limit of the said boundary of the township Labelle, where the post is driven, showing the north-west angle of the township of Addington, by a line seven hundred and twelve chains and seventy-four links long, more or less, which runs generally astronomically south.

The total superficies of the territory en-

dans les limites ci-dessus décrites est d'environ quarante-six mille quatre-vingt acres (46,080 acres.)

Approuvé par Ordre en Conseil le 31 décembre, 1885.

Le canton de Ponsonby.

Proclamation du 30 mai, 1876.

L'étendue de terre bornée comme suit : au nord, par le canton d'Amherst ; au sud, en partie par la seigneurie de la Petite Nation, et en partie par l'augmentation de Harrington ; à l'est, en partie par le canton d'Arundel, et en partie par le canton de Harrington ; et à l'ouest, par le canton de Suffolk. Commençant à un poteau et borne de pierre plantés en arrière de ou sur la ligne nord de la seigneurie de la Petite Nation, et marquant l'angle sud-est du dit canton de Suffolk, et l'angle sud-ouest de la dite étendue ou compeau de terre ; de là, le long de la dite ligne en arrière de la seigneurie de la Petite Nation, et en continuant le long de la ligne nord de l'augmentation de Harrington susdit, sud, soixante et dix-huit degrés trente minutes est, astronomiquement, quatre cent quatre-vingt-seize chaînes, plus ou moins, jusqu'à l'interception de la ligne ouest du canton de Harrington susdit, à un poteau et borne en pierre marquant l'angle sud-est de la dite étendue ou compeau de terre ; de là, suivant la dite ligne ouest du canton de Harrington, et en continuant le long de la ligne ouest du canton d'Arundel susdit, nord, dix degrés et trente minutes est, six cent soixante et six chaînes, plus ou moins, jusqu'à un poteau et borne de pierre marquant l'angle nord-est de la dite étendue ou compeau de terre ; de là, franc ouest, cinq cent quatre-vingt-deux chaînes, cinquante chaînons, plus ou moins, jusqu'à un poteau et borne de pierre marquant l'angle nord-ouest de la dite étendue ou compeau de terre ; de là, en suivant la ligne extérieure ouest du dit canton de Suffolk, franc sud, six cent quarante-trois chaînes, plus ou moins, jusqu'au point de départ.

Organisé en 1882 *en vertu du Code Municipal.*

Les cantons Unis de Mulgrave et Derry.

Canton de Mulgrave :

Proclamation du 16 septembre, 1865.

Une étendue ou compeau de terre borné et

closed within the limits above described is about forty-six thousand and eighty acres (46,080 acres).

Approved by Order in Council on the 31st December, 1885.

The township of Ponsonby.

Proclamation of the 30th May, 1876.

The tract of land bounded as follows : on the north, by the township of Amherst ; on the south, partly by the seigniory of Petite Nation, and partly by the gore or augmentation of Harrington ; on the east, partly by the township of Arundel, and partly by the township of Harrington ; and on the west, by the township of Suffolk. Beginning at a post and stone boundary planted on the rear or north line of the seigniory of Petite Nation, and marking the south-east corner of the said township of Suffolk, and the south-west corner of the said tract or parcel of land ; thence, along the said rear line of the seigniory of Petite Nation, and in continuation along the north line of the gore of Harrington aforesaid, south, seventy-eight degrees thirty minutes east, astronomically, four hundred and ninety-six chains, more or less, to the interception of the west line of the township of Harrington aforesaid, at a post and stone boundary marking the south-east corner of the said tract or parcel of land ; thence, along the said west line of the township of Harrington, and in continuation along the west line of the township of Arundel aforesaid, north, ten degrees thirty minutes east, six hundred and sixty-six chains, more or less, to a post and stone boundary marking the north-east corner of the said tract or parcel of land ; thence, due west, five hundred and eighty-two chains, fifty links, more or less, to a post and stone boundary marking the north-west angle of the said tract or parcel of land ; thence, along the west outline of the said township of Suffolk, due south, six hundred and forty-three chains, more or less, to the place of beginning.

Organized in 1882 *in virtue of the Municipal Code.*

The United townships of Mulgrave and Derry.

Township of Mulgrave :

Proclamation of the 16th September, 1865.

A tract or parcel of land bounded and limi-

limité comme suit : au nord, par le canton projeté de Lathbury ; au sud, par le canton de Lochaber ; à l'est, partie par le canton de Ripon et partie par le canton de Hartwell ; et à l'ouest, par le canton de Derry. Commençant à un poteau et borne de pierre plantés en arrière ou à la ligne extérieure nord du dit canton de Lochaber, le dit poteau et borne en pierre définissant le coin nord-ouest du canton de Lochaber susdit et le coin sud-ouest de la dite étendue ou compeau de terre ; de là, le long de l'arrière ligne extérieure de Lochaber, nord, 80 degrés 36 minutes est, astronomiquement, 620 chaînes, plus ou moins, jusqu'à l'intersection de la ligne extérieure ouest du canton de Ripon susdit, à un poteau et borne de pierre définissant le coin sud-est de la dite étendue ou compeau de terre ; de là, le long de la dite ligne extérieure ouest de Ripon et en continuation le long de la ligne extérieure ouest du canton de Hartwell susdit, nord, 3 degrés 30 minutes ouest, 737 chaînes, plus ou moins, à un poteau et borne de pierre définissant le coin nord-est de la dite étendue ou compeau de terre ; de là, sud, 80 degrés 36 minutes ouest, 645 chaînes, plus ou moins, jusqu'à l'intersection de la ligne extérieure est du canton de Derry susdit, à un point définissant le coin nord-est du dit canton de Derry et le coin nord-ouest de la dite étendue ou compeau de terre ; de là, le long de la dite ligne extérieure est de Derry, sud, 4 degrés et 24 minutes est, 735 chaînes, plus ou moins, jusqu'au point de départ.

Canton de Derry :

Proclamation du 14 juillet, 1865.

Toute cette certaine étendue ou compeau de terre borné et limité comme suit : au nord, par le canton de Villeneuve ; au sud, par le canton de Buckingham ; à l'est, partie par le canton de Mulgrave et partie par le canton de Lochaber ; et à l'ouest, par le canton de Portland. Commençant à un poteau et borne de pierre plantés sur l'arrière ligne du canton de Buckingham susdit, et définissant l'angle nord-ouest du dit canton de Buckingham et l'angle sud-ouest de la dite étendue ou compeau de terre ; de là, le long de la dite arrière ligne de Buckingham, sud, 87 degrés est, astronomiquement, 452 chaînes, plus ou moins, jusqu'à l'intersection de la ligne extérieure ouest du canton de Lochaber susdit, à un poteau et borne de pierre définissant l'angle nord-est du dit canton de Buckingham, et l'angle sud-est de la dite étendue ou compeau de terre ; de là, le long de la dite ligne extérieure ouest de Lochaber, et en continuation le long de la ligne exté-

ted as follows : on the north, by the projected township of Lathbury ; on the south, by the township of Lochaber ; on the east, partly by the township of Ripon and partly by the township of Hartwell ; and on the west, by the township of Derry. Beginning at a post and stone boundary planted on the rear or north outline of the said township of Lochaber, the said post and stone boundary marking the north-west corner of the township of Lochaber aforesaid and the south-west corner of the said tract or parcel of land ; thence, along the said rear outline of Lochaber, north, 80 degrees 36 minutes east, astronomically, 620 chains, more or less, to the intersection of the west outline of Ripon aforesaid, at a post and stone boundary marking the south-east corner of the said tract or parcel of land ; thence, along the said west outline of Ripon, and in continuation along the west outline of the township of Hartwell aforesaid, north, 3 degrees 30 minutes west, 727 chains, more or less, to a post and stone boundary marking the north-east corner of the said tract or parcel of land ; thence, south, 80 degrees 36 minutes west, 645 chains, more or less, to the intersection of the east outline of the township of Derry aforesaid, at a point marking the north-east corner of the said township of Derry, and the north-west corner of the said tract or parcel of land ; thence, along the said east outline of Derry, south, 4 degrees and 24 minutes east, 735 chains, more or less, to the place of beginning.

Township of Derry :

Proclamation of the 14th July, 1865.

All that certain tract or parcel of land bounded and abutted as follows ; to the north, by the township of Villeneuve ; to the south, by the township of Buckingham ; to the east, partly by the township of Mulgrave and partly by the township of Lochaber ; and to the west, by the township of Portland. Beginning at a post and stone boundary planted on the rear line of the township of Buckingham aforesaid and marking the north-west angle of the said township of Buckingham and marking the south-west angle of the said tract or parcel of land ; thence, along the said rear line of Buckingham, south, 87 degrees east, astronomically, 452 chains, more or less, to the intersection of the west outline of the township of Lochaber aforesaid, at a post and stone boundary marking the north-east angle of the said township of Buckingham, and the south-east angle of the said tract or parcel of land ; thence, along the said west outline of Lochaber, and in conti-

rieure ouest du canton de Mulgrave susdit, nord, 5 degrés 24 minutes ouest, 783 chaînes, 75 chaînons, plus ou moins, jusqu'à l'intersection de la ligne extérieure sud du canton de Villeneuve susdit, à un poteau et borne en pierre définissant l'angle sud-est du dit canton de Villeneuve et l'angle nord-est de la dite étendue ou compeau de terre ; de là, le long de la dite ligne extérieure sud de Villeneuve, nord, 87 degrés ouest, 454 chaînes, 50 chaînons, plus ou moins, jusqu'à l'intersection de la ligne extérieure est du canton de Portland susdit, à un poteau et borne en pierre définissant l'angle nord-est du dit canton de Portland et l'angle nord-ouest de la dite étendue ou compeau de terre ; de là, le long de la dite ligne extérieure est de Portland, sud, 5 degrés 30 minutes est, 783 chaînes, 75 chaînons, plus ou moins, jusqu'au point de départ.

Erigé par le Conseil de Comté le 10 *mars*, 1869.

nuation along the west outline of the township of Mulgrave aforesaid, north, 5 degrees 24 minutes west, 783 chains, 75 links, more or less, to the intersection of the south outline of the township of Villeneuve aforesaid, at a post and stone boundary marking the south-east angle of the said township of Villeneuve and the north-east angle of the said tract or parcel of land ; thence, along the said south outline of Villeneuve, north, 87 degrees west, 454 chains, 50 links, more or less, to the intersection of the east outline of the township of Portland aforesaid, at a post and stone boundary marking the north-east angle of the said township of Portland and the north-west angle of the said tract or parcel of land ; thence, along the said east outline of Portland, south, 5 degrees and 30 minutes east, 783 chains, 75 links, more or less, to the place of beginning.

Erected by the County of Council, on the 10*th March*, 1869.

Municipalite de Rigaud

ÉTANT

La paroisse de Ste-Madeleine.

Décret du 4 mai, 1830.

Formée de la seigneurie de Rigaud, comprend une étendue de territoire d'environ 9 milles de front sur 9 milles de profondeur.

PROCLAMATION DU 18 JUIN 1845.

MOINS : *Cette partie d'icelle détachée pour former la paroisse de Ste-Marthe, par proclamations du* 25 *novembre*, 1846, *et du* 12 *mars*, 1857.

MOINS : *Cette partie comprise dans le Très Saint Rédempteur, par proclamation du* 30 *décembre*, 1880.

MOINS : *Cette partie comprise dans le village de Pointe Fortune, par proclamation du* 24 *août*, 1880.

MOINS : *Cette partie comprise dans le village de Rigaud, par proclamation du* 24 *août*, 1880.

Le canton de Wright.

Proclamation du 25 octobre, 1854.

Toute cette étendue ou compeau de terrain borné comme suit, savoir : au nord, par le canton projeté de Bouchette ; au sud, par le canton projeté d'Aylwin ; à l'est, par la rivière Gatineau ; et à l'ouest, par les terres non arpentées de la Couronne. Commençant à un poteau et borne en pierre placés sur la rive

Municipality of Rigaud

BEING

The parish of Ste. Madeleine.

Decree of the 4th May, 1830.

Formed of the seigniory of Rigaud, comprises an extent of territory of about 9 miles in front by nine miles in depth.

PROCLAMATION OF THE 18TH JUNE 1845

MINUS : *That part thereof detached to form the parish of Ste-Marthe, by proclamations of the* 25*th November*, 1846, *and the* 12*th March*, 1857.

MINUS : *That part comprised in Très Saint Rédempteur, by proclamation of the* 30*th December*, 1880.

MINUS : *That part comprised in the village of Pointe Fortune, by proclamation of the*24*th August*, 1880.

MINUS : *That part comprised in the village of Rigaud, by proclamation of the* 24*th August*, 1880.

The township of Wright.

Proclamation of the 25th October, 1854.

All that tract or parcel of land bounded and abutted as follows :—towards the north, by the projected township of Bouchette ; towards the south, by the projected township of Aylwin ; towards the east, by the river Gatineau ; and towards the west, by the unsurveyed lands of the Crown. Beginning at a post and

ouest de la rivière Gatineau, qui se trouve sur la ligne extérieure nord du dit canton d'Aylwin, et qui définit l'angle sud-est de la dite étendue ou compeau de terrain ; de là, longeant la dite ligne nord extérieure du canton d'Aylwin, astronomiquement ouest, cinq cent seize chaînes, plus ou moins, jusqu'à l'intersection de la ligne de profondeur de la dite étendue ou compeau de terrain, à un poteau et borne définissant son angle sud-ouest ; de là, longeant la dite ligne de profondeur, nord, sept cent vingt chaînes, plus ou moins, jusqu'à l'intersection de la ligne extérieure sud du canton de Bouchette ci-dessus mentionné, à un poteau et borne définissant la ligne extérieure nord-ouest de la dite étendue ou compeau de terrain ; de là, longeant la dite ligne extérieure sud du canton de Bouchette, dans une direction est, sept cent quarante-huit chaînes, plus ou moins, jusqu'à la rivière Gatineau, à un poteau et borne définissant l'angle nord-est de la dite étendue ou compeau de terrain ; et de là, dans une direction sud, longeant la dite rivière Gatineau, et en suivant ses sinuosités, jusqu'au point de départ.

Organisé par le Conseil de Comté le 11 *mars*, 1863.

Le canton de Portland.

Proclamation du 26 février, 1841.

Borné au nord, par les terres vacantes de la Couronne ; au sud, par partie des cantons de Templeton et de Buckingham ; à l'est, par le canton de Derry ; et à l'ouest, partie par le canton de Wakefield et partie par les terres vacantes de la Couronne. Commençant à un poteau planté dans la ligne de division entre les cantons de Buckingham et de Portland définissant l'angle sud-ouest de Derry et l'angle sud-est de Portland ; courant de là, magnétiquement nord, 1 degré ouest, le long de la ligne de division entre les cantons Derry et Portland, 803 chaînes, jusqu'à un poteau érigé pour l'angle nord-est du canton de Portland ; de là, sud, 89 degrés ouest, le long de la ligne de division entre les terres vacantes de la Couronne et le canton de Portland, 960 chaînes, 50 chaînons, jusqu'à un poteau érigé pour l'angle nord-ouest de Portland ; de là, sud, 1 degré est, 803 chaînes, 55 chaînons, le long de la ligne de division entre les terres vacantes de la Couronne et le canton de Wakefield à l'ouest et Portland à l'est, jusqu'à un poteau érigé pour l'angle sud-ouest de Portland ; et de là, nord, 89 degrés est, le long de la ligne de division entre les cantons de Templeton, Buckingham et Portland, environ 960 chaî-

stone boundary planted on the west bank of the river Gatineau, being on the northern outline of the said township of Aylwin and marking the south-eastern angle of the said tract or parcel of land ; thence, along the said northern outline of the township of Aylwin, astronomically west, 516 chains, more or less, to the intersection of the rear line of the said tract or parcel of land, at a post and stone boundary marking its south-western angle ; thence, along the said rear line, north, 720 chains, more or less, to the intersection of the south outline of the township of Bouchette above mentioned, at a post and stone boundary marking the north-west outline of the said tract or parcel of land ; thence, along the said south outline of the township of Bouchette, east, 748 chains, more or less, to the river Gatineau, at a post and stone boundary marking the north-east angle of the said tract or parcel of land ; and thence, southerly, along the said river Gatineau, following its sinuosities, to the place of beginning.

Organized by the County Council on the 11*th March*, 1863.

The township of Portland.

Proclamation of the 26th February, 1841.

Bounded on the north, by the waste lands of the Crown ; on the south, by part of the townships of Templeton and Buckingham ; on the east, by the township of Derry ; and on the west, partly by the township of Wakefield and partly by vacant Crown lands. Beginning at a post standing on the division line between the townships of Buckingham and Portland, marking the south-westerly angle of Derry and the south-easterly angle of Portland ; running from thence, magnetically, north, 1 degree west, along the division line between the townships of Derry and Portland, 803 chains, to a post erected for the north-easterly angle of the township of Portland ; thence, south, 89 degrees west, along the division line between the waste lands of the Crown and the township of Portland, 960 chains, 50 links, to a post erected for the north-westerly angle of Portland ; thence, south, 1 degree east, 803 chains, 55 links, along the division line between vacant Crown lands and the township of Wakefield on the west and Portland on the east, to a post erected for the south-westerly angle of Portland ; and from thence, north, 89 degrees east, along the division line between the townships of

nes, 50 chaînons, jusqu'au point de départ ; contenant environ 79,971 acres, et la réserve ordinaire pour les grands chemins y comprise, la variation étant de 9 degrés ouest.

Organisé en 1861 *en vertu de l'acte municipal de* 1860.

Le canton de Masham.

Proclamation du 29 mai, 1860.

Borné au nord, par le canton de Low ; au sud, par le canton d'Eardley ; à l'est, par le canton de Wakefield ; à l'ouest, partie par le canton de Onslow et partie par le canton projeté de Aldfield. Commençant à un poteau et borne en pierre érigés à l'angle nord-est du dit canton de Eardley, et indiquant l'angle sud-est de la dite étendue ou partie de terre ; de là, longeant la ligne de division entre le dit canton de Wakefield et la dite étendue ou partie de terre, nord magnetique, 1 degré 30 minutes est, la variation étant de 9 degrés ouest, 854 chaînes, plus ou moins, à un poteau et borne en pierre indiquant l'angle nord-est de la dite étendue ou partie de terre ; de là, courant nord magnétique, 88 degrés 30 minutes ouest, 754 chaînes, plus ou moins, à un poteau et borne en pierre indiquant l'angle nord-ouest de la dite étendue ou partie de terre ; de là, le long de la ligne de division entre le canton projeté d'Aldfield, et la dite étendue ou partie de terre, sud magnétique, 1 degré 30 minutes ouest, 409 chaînes, 60 chaînons, plus ou moins, à un poteau érigé pour l'angle nord-est du canton de Onslow ; de là, le long de la ligne de division entre le dit canton de Onslow et la dite étendue ou partie de terre, sud magnétique, 444 chaînes, 40 chaînons, plus ou moins, à un poteau et borne en pierre indiquant l'angle sud-ouest de la dite étendue ou partie de terre ; et de là, le long de la ligne nord du dit canton de Eardley, sud magnétique, 88 degrés 30 minutes est, 743 chaînes, plus ou moins, au point départ ; contenant 59,500 acres de terre en superficie, plus ou moins, non comprise la réserve ordinaire pour les grands chemins.

Organisé en vertu de 18 *V. c.* 100.

Le canton de Ripon.

Proclamation du 11 mai, 1858.

Une étendue de terrain bornée et limitée

Templeton, Buckingham and Portland, about 960 chains, 50 links, to the place of beginning containing about 79,971 acres including the usual allowance for highways, the variation being 9 degrees west.

Organized in 1861 *in virtue of the municipal act of* 1860.

The township of Masham.

Proclamation of the 29th May, 1860.

Bounded on the north, by the township of Low ; on the south, by the township of Eardley ; on the east, by the township of Wakefield ; and on the west, partly by the township of Onslow and partly by the projected township of Aldfield. Beginning at a post and stone boundary erected at the north-east angle of the said township of Eardley, and marking the south-east angle of the said tract or parcel of land ; thence, running along the line of division between the said township of Wakefield and the said tract or parcel of land, magnetically north, 1 degree 30 minutes east, the variation being 9 degrees west, 854 chains, more or less, to a post and stone boundary marking the north-east angle of the said tract or parcel of land ; thence, running magnetically north, 88 degrees 30 minutes west, 754 chains, more or less, to a post and stone boundary, marking the north-western angle of the said tract or parcel of land ; thence, along the division line between the projected township of Aldfield and the said tract or parcel of land, magnetically south, 1 degree 30 minutes west, 409 chains, 60 links, more or less, to a post erected for the north-east angle of the township of Onslow ; thence along the division line between the said township of Onslow and the said tract or parcel of land, magnetically south, 444 chains, 40 links, more or less, to a post and stone boundary marking the south-west angle of the said tract or parcel of land ; and thence, along the northerly line of the said township of Eardley, magnetically south, 88 degrees 30 minutes east, 743 chains, more or less, to the place of beginning ; containing 59,500 acres of land, more or less, in superficies, exclusive of the usual allowance for highways.

Organized under 18 *V. c.* 100.

The township of Ripon.

Proclamation of the 11th May, 1858.

A tract of land bounded and abutted as

comme suit : au nord, par le canton de Hartwell ; au sud, en partie par le canton de Lochaber, en partie par l'augmentation de Lochaber et en partie par la seigneurie de la Petite Nation ; à l'est, en partie par le canton de Suffolk et en partie par la dite seigneurie de la Petite Nation ; et à l'ouest, par le canton de Derry. Commençant à un poteau et borne en pierre plantés sur la ligne de profondeur du dit canton de Lochaber, définissant l'angle sud-est du dit canton de Derry et l'angle sud-ouest de la dite étendue de territoire ; de là, suivant la ligne extérieure est du dit canton de Derry, astronomiquement nord, 668 chaînes, plus ou moins, jusqu'à l'intersection de la ligne sud du canton de Hartwell susdit, à un poteau et borne en pierre définissant l'angle nord-ouest de la dite étendue de territoire ; de là, suivant la dite ligne sud du canton de Hartwell, est, 720 chaînes, plus ou moins, jusqu'à l'intersection de la ligne ouest du dit canton de Suffolk, à un poteau et borne en pierre définissant l'angle nord-est de la dite étendue de territoire ; de là, suivant la dite ligne ouest du canton de Suffolk, sud, 132 chaînes, plus ou moins, jusqu'à l'intersection de la ligne de profondeur de la susdite seigneurie de la Petite Nation, à un poteau et borne en pierre ; de là, suivant la dite ligne de profondeur de la seigneurie de la Petite Nation, sud, 69 degrés 15 minutes ouest, 225 chaînes, plus ou moins, jusqu'à un angle ; de là, suivant la ligne latérale de la dite seigneurie de la Petite Nation, sud, 11 degrés 15 minutes ouest, 536 chaînes, plus ou moins, jusqu'à l'intersection de la ligne de profondeur de l'augmentation de Lochaber susdite, à un poteau et borne en pierre définissant l'angle sud-est de la dite étendue de territoire ; de là, suivant la dite ligne de profondeur de l'augmentation de Lochaber, sud, 83 degrés 30 minutes ouest, 245 chaînes, 50 chaînons, plus ou moins, jusqu'à l'intersection de la ligne est du canton de Lochaber, à un poteau et borne en pierre ; de là, suivant la dite ligne est du canton de Lochaber, nord, 6 degrés 10 minutes ouest, 125 chaînes, 50 chaînons, plus ou moins, jusqu'à l'intersection de la ligne nord du dit canton de Lochaber, à un poteau et borne en pierre ; de là, suivant la dite ligne nord du canton de Lochaber, sud, 83 degrés 30 minutes ouest, 163 chaînes, plus ou moins, jusqu'au point de départ.

N. B. Séparé de St. André Avelin, par le conseil de comté le 10 octobre, 1860.

Le canton de Hartwell a été annexé par le

follows : towards the north, by the township of Hartwell ; towards the south, by the township of Lochaber, partly by the Gore of Lochaber and partly by the seigniory of Petite Nation ; towards the east, partly by the township of Suffolk and partly by the said seigniory of Petite Nation ; and towards the west, by the township of Derry. Beginning at a post and stone boundary planted on the rear line of the said township of Lochaber and marking the south-east angle of the said township of Derry and the south-west angle of the said tract or parcel of land ; thence, along the east outline of the said township of Derry, astronomically north, 668 chains, more or less, to the intersection of the south line of the township of Hartwell aforesaid, at a post and stone boundary marking the north-west angle of the said tract or parcel of land ; thence, along the said south line of the township of Hartwell, east, 720 chains, more or less, to the intersection of the west line of the said township of Suffolk, at a post and stone boundary marking the north-east angle of the said tract or parcel of land ; thence, along the said west line of the township of Suffolk, south, 132 chains, more or less, to the intersection of the rear line of the seigniory of Petite Nation aforesaid, at a post and stone boundary ; thence, along the said rear line of the seigniory of Petite Nation, south, 69 degrees 15 minutes west, 225 chains, more or less, to an angle ; thence, along the lateral line of the said seigniory of Petite Nation, south, 11 degrees 15 minutes west, 536 chains, more or less, to the intersection of the rear line of the Gore of Lochaber aforesaid, at a post and stone boundary marking the south-east angle of the said tract or parcel of land ; thence, along the said rear line of the Gore of Lochaber, south, 83 degrees 30 minutes west, 245 chains, 50 links, more or less, to the intersection of the east line of the township of Lochaber, at a post and stone boundary ; thence, along the east line of the township of Lochaber, north, 6 degrees 30 minutes west, 125 chains, 50 links, more or less, to the intersection of the north line of the said township of Lochaber, at a post and stone boundary ; thence, along the said north line of the township of Lachabor, south, 83 degrees 30 minutes west, 163 chains, more or less, to the place of beginning.

N. B. Separated from St. André Avelin by the County Council, on the 10th October, 1860.

The township of Hartwell has been annexed

Conseil de comté le 10 octobre, 1860, et détaché le 23 juillet, 1880, par Ordre en Conseil.

N. B. Ce canton n'est pas borné à l'ouest, par le canton de " Derry " tel que dit dans la proclamation ci-haut, mais par le canton de " Mulgrave ".

Le canton de Low.

Détaché du canton de Wakefield.

Proclamation du 1er décembre, 1859.

Toute cette étendue ou compeau de terrain borné et limité comme suit :—au nord, par le canton d'Aylwin ; au sud, partie par le canton de Masham et partie par le canton de Wakefield ; à l'est, par la rivière Gatineau ; et à l'ouest, partie par le canton de Cawood et partie par le canton d'Aldfield. Commençant à un poteau et borne en pierre érigés sur la rive ouest de la rivière Gatineau susdite, à l'intersection de la ligne nord du canton de Wakefield susdit, et définissant l'angle sud-est de la dite étendue ou compeau de terrain ; de là, suivant la dite ligne nord du canton de Wakefield, et continuant le long de la ligne nord du canton de Masham susdit, astronomiquement sud, 85 degrés 30 minutes ouest, 754 chaînes, plus ou moins, jusqu'à l'intersection de la ligne est du canton d'Aldfield susdit, à un poteau et borne en pierre définissant l'angle nord-ouest du dit canton de Masham et l'angle sud-ouest de la dite étendue ou compeau de terrain ; de là, suivant la dite ligne est du dit canton d'Aldfield et continuant le long de la dite ligne est du susdit canton de Cawood, astronomiquement nord, 817 chaînes, 20 chaînons, plus ou moins, jusqu'à l'intersection de la ligne extérieure sud du canton d'Aylwin, à un poteau et borne en pierre définissant l'angle sud-ouest du dit canton d'Aylwin et l'angle nord-ouest de la dite étendue ou compeau de terrain ; de là, suivant la dite ligne extérieure sud du canton d'Aylwin, astronomiquement est, 913 chaînes, 91 chaînons, plus ou moins, jusqu'à l'intersection de la rive ouest de la dite rivière Gatineau, à un poteau et borne en pierre définissant l'angle sud-est du dit canton d'Aylwin et l'angle nord-est de la dite étendue ou compeau de terrain ; de là, au sud, suivant la rive ouest de la rivière Gatineau, et suivant ses sinuosités dans ses tours et retours, jusqu'au point de départ.

by the County Council, on the 10th October, 1860, and detached by Order in Council, on the 23rd July, 1880.

N. B. This township is not bounded on the west, by the township of " Derry " as stated in the above proclamation, but by the township of " Mulgrave ".

The township of Low.

Detached from the township of Wakefield.

Proclamation of the 1st December, 1859.

All that tract or parcel of land bounded and limited as follows :—on the north, by the township of Aylwin ; on the south, partly by the township of Masham and partly by the township of Wakefield ; on the east, by the river Gatineau ; and on the west, partly by the township of Cawood and partly by the township of Aldfield. Beginning at a post and stone boundary erected on the western bank of the river Gatineau aforesaid, at the intersection of the north line of the township of Wakefield aforesaid, and marking the south-east angle of the said tract or parcel of land ; thence, along the said north line of the township of Wakefield, and in continuation along the north line of the township of Masham aforesaid, astronomically south, 85 degrees 30 minutes west, 754 chains, more or less, to the intersection of the easterly line of the township of Aldfield aforesaid, at a post and stone boundary marking the north-west angle of the township of Masham aforesaid and the south-west angle of the said tract or parcel of land ; thence, along the said easterly line of the township of Aldfield and in continuation along the easterly line of the township of Cawood aforesaid, astronomically north, eight hundred and seventeen chains, 20 links, more or less, to the intersection of the south outline of the township of Aylwin, at a post and stone boundary marking the south-west angle of the township of Aylwin aforesaid, and the north-west corner of the said tract or parcel of land ; thence, along the said south outline of the township of Aylwin, astronomically east, 913 chains, 91 links, more or less, to the intersection of the west bank of the river Gatineau aforesaid, at a post and stone boundary marking the south-east angle of the township of Aylwin and the north-east angle of the said tract or parcel of land ; thence, southerly along the said west bank of the river Gatineau, and following its sinuosities as it winds and turns to the place of beginning.

Organisé par le Conseil de Comté le douze mars, 1857.

La partie Ouest du canton de Templeton.

Detachée du canton de Templeton.

49-50 V. C. 56 SANCTIONNE LE 21 JUIN, 1886

Partant d'un point sur la rivière Ottawa, à l'intersection de la ligne de division entre les lots quatorze et quinze du premier rang du dit canton, ensuite, par une ligne courant vers le nord, et suivant la ligne de division des lots quatorze et quinze des premier, deuxième, troisième, quatrième, cinquième, sixième, septième, huitième, neuvième, dixième, onzième, douzième et treizième rangs, et entre les lots vingt-huit et vingt-neuf du gore de Templeton jusqu'à la ligne de division entre les cantons de Templeton et Portland ; ensuite, courant vers l'ouest, sur la dite ligne, jusqu'à la limite est du canton de Wakefield ; ensuite, courant vers le sud, jusqu'à la limite nord du lot vingt-trois B, du dit canton de Templeton, ensuite, vers le sud, en suivant la ligne de division entre les cantons de Hull et Templeton, jusqu'à la limite nord du village de la Pointe-à-Gatineau ; ensuite, vers l'est, en suivant la limite nord du dit village de la Pointe-à-Gatineau, jusqu'à la ligne de division entre les lots vingt-six et vingt-sept du second rang du dit canton ; ensuite, vers le sud, en suivant la ligne de division entre le dit village de la Pointe-à-Gatineau et le lot vingt-six B, du dit deuxième rang, jusqu'au coin sud-ouest du dit lot vingt-six B ; ensuite, vers l'est, en suivant la dite ligne de division entre le dit village de la Pointe-à-Gatineau et les lots vingt-trois, vingt-quatre, vingt-cinq et vingt-six du dit deuxième rang, jusqu'au lot vingt-deux du même rang ; ensuite vers le sud, suivant la ligne de division entre le dit village de la Pointe-à-Gatineau et le lot vingt-deux du premier rang du dit canton de Templeton, jusqu'à la rivière Ottawa, avec le courant, et incluant dans les présentes limites l'isle connue sous le nom de *Kettle Island*, jusqu'au point de départ.

Annexion :

Détachée du village de Pointe-à-Gatineau.

Proclamation du 25 octobre, 1892.

Du PREMIER jour du mois de JANVIER

Organized by the County Council on the 12th March, 1857.

The West part of the township of Templeton.

Detached from the township of Templeton.

49-50 V. C. 56 ASSENTED TO THE 21ST JUNE, 1886

Starting from a point on the Ottawa river at the intersection of the line of division between the lots fourteen and fifteen of the first range of the said township ; thence, on a line running towards the north and following the line of division of lots fourteen and fifteen of the first, second, third, fourth, fifth, sixth, seventh, eighth, ninth, tenth, eleventh, twelfth and thirteenth ranges and between the lots twenty-eight and twenty-nine of the Gore of Templeton, to the line of division between the townships of Templeton and Portland ; thence, running towards the west on the said line, to the eastern limit of the township of Wakefield ; thence, running towards the south, to the northern limit of lot twenty-three B of the said township of Templeton ; thence towards the south, following the line of division between the townships of Hull and Templeton to the northern limit of the village of Gatineau Point ; thence, towards the east, following the northern limit of the village of Gatineau Point to the line of division between lots twenty-six and twenty-seven of the second range of said township ; thence towards the south, following the line of division between the said village of Gatineau Point and lot twenty-six B, of the said second range, to the south-west corner of said lot twenty-six B ; thence towards the east, following the said line of division between the said village of Gatineau Point, and lots twenty-three, twenty-four, twenty-five and twenty-six of the said second range to lot twenty-two of the same range ; thence towards the south, following the line of division between the village of Gatineau Point and lot twenty-two of the first range of the said township of Templeton to the Ottawa river, thence towards the east, following the Ottawa river with the current, and including in the present limits the island known as Ketttle Island to the starting point.

Annexation :

Detached from the village of Pointe-à-Gatineau.

Proclamation of the 25th October, 1892.

From and after the FIRST day of the

1893 le territoire ci-dessous décrit, savoir; " Tout le territoire formé des lots depuis le numéro un jusqu'au lot numéro cinquante-sept inclusivement, du cadastre officiel du village de la Pointe-à-Gatineau, formant une superficie d'environ quatorze centquatre-vingt-cinq acres.

Municipalite de Newton.

Proclamation du 6 mars, 1803.

Bornée au nord-est, par la seigneurie de Rigaud ; à l'est, par la seigneurie de Soulanges ; à l'ouest, par la ligne de division entre les provinces du Haut et Bas-Canada ; au sud-ouest, par la seigneurie de la Nouvelle Longueuil ; au sud-est, par une terre accordée à J. de Longueuil, par certificat de location. Commençant à un poteau ou borne en pierre plan.té dans la ligne de la province, à la distance de 17 chaînes de la borne de la seigneurie de la Nouvelle Longueuil, définissant l'angle sud-ouest de la dite étendue de Nos terres vacantes, dont un arpentage a été fait, communément appelée le canton de Newton ; de là, magnétiquement nord, 17 degrés 30 minutes est, le long de la ligne de la province, 586 chaînes, 25 chaînons, jusqu'à la borne sud-ouest de la dite seigneurie de Rigaud, laquelle borne définit l'angle nord-ouest de la dite étendue de Nos terres vacantes, dont un arpentage a été fait comme susdit, communément appelée le canton de Newton ; de là, sud, 50 degrés, 45 minutes est, 794 chaînes, le long de la ligne de division entre la dite seigneurie de Rigaud et la dite étendue de Nos terres vacantes, dont un arpentage a été fait comme susdit, communément appelée le canton de Newton,jusqu'à un poteau définissant l'angle nord-est de la dite étendue de Nos terres vacantes, dont un arpentage a été fait comme susdit, communément appelée le canton de Newton ; de là, sud, 19 degrés ouest, 158 chaînes, le long de la ligne de division entre la dite seigneurie de Soulanges et la dite étendue de Nos terres vacantes, dont un arpentage a été fait comme susdit, communément appelée le canton de Newton, jusqu'à un poteau planté dans la ligne nord-est de la dite seigneurie de la Nouvelle Longueuil, définissant l'angle sud-est de la dite étendue de Nos terres vacantes, dont un arpentage a été fait comme susdit, communément appelée le canton de Newton ; de là, nord, 36 degrés 45 minutes ouest, 368 chaînes, le long de la ligne de division entre la seigneurie de la Nouvelle Longueuil et la dite étendue de Nos terres vacan-

month of JANUARY 1893, the territory hereinafter described, to wit : " All the territory composed of the lots from number one to lot number fifty-seven inclusively, of the official cadastre of the village of Pointe-à-Gatineau, comprising a superficial extent of about fourteen hundred and eighty-five acres.

Municipality of Newton.

Proclamation of the 6th, March, 1803.

Bounded on the north-east, by the seigniory of Rigaud ; on the east,by the seigniory of Soulanges ; on the west, by the division line between the provinces of Upper and Lower Canada ; on the south-west, by the seigniory of New Longueuil ; and on the south-east, by a land granted to J. de Longueuil,under location certificate. Beginning at a post or stone boundary erected on the province line, at the distance of 17 chains from the boundary of the said seigniory of New Longueuil, marking the south-west angle of the said tract of Our waste lands, whereof a survey hath been made, commonly called the township of Newton ; running from thence, magnetically north, 17 degrees 30 minutes east, along the province line, 586 chains, 25 links, to the south-west boundary of the said seigniory of Rigaud, which boundary marks the north-west angle of the said tract of Our waste lands, whereof a survey hath so as aforesaid been made, commonly called the township of Newton ; thence, south, 50 degrees 45 minutes east, 794 chains, along the division line between the said seigniory of Rigaud and the said tract of Our waste lands, whereof a survey hath so as aforesaid been made, commonly called the township of Newton, to a post erected for the north-east angle of the said tract of Our waste lands, whereof a survay hath so as aforesaid been made, commonly called the township of Newton; thence, south, 19 degrees west, 158 chains, along the division line between the said seigniory of Soulanges and the said tract of Our waste lands, whereof a survay hath so as aforesaid been made, commonly called the township of Newton, to a post erected on the north-easterly line of the said seigniory of New Longueuil, marking the south-east angle of the said tract of Our waste lands whereof a survey hath so as aforesaid been made, commonly called the township of Newton ; thence, north, 36 degrees 45 minutes west, 368 chains, along the division line between the seigniory of New Longueuil and the said tract of Our waste lands, whereof a

tes, dont un arpentage a été fait comme susdit, communément appelée le canton de Newton, jusqu'à un poteau planté sur la ligne de division entre la dite étendue de Nos terres vacantes, dont un arpentage a été fait comme susdit, communément appelée le canton de Newton et les 1000 acres de terres accordées à l'honorable Joseph de Longueuil; de là, sud, 59 degrés ouest, 580 chaînes, au point de départ.

PLUS : *Augmentation du canton de Newton ou rectification de la ligne ouest du canton de Newton :*

Proclamation du 25 avril, 1811.

(Ligne de division entre les provinces du Haut et du Bas-Canada.)

Commençant à un poteau ou borne planté dans la ligne de la province, à la distance de 17 chaînes de la borne de la seigneurie de la Nouvelle Longueuil, définissant l'angle sud-ouest du dit canton de Newton ; allant de là, magnétiquement nord, 17 degrés 30 minutes ouest, le long de la ligne de la province, 586 chaînes, 25 chaînons, jusqu'à la borne sud-ouest de la seigneurie de Rigaud, laquelle borne définit l'angle nord-ouest du dit canton de Newton. Et attendu qu'il a été constaté que la ligne ouest du dit canton de Newton, au lieu de commencer à un poteau ou borne érigé dans la ligne de la province, à la distance 17 chaînes de la borne de la dite seigneurie de la Nouvelle Longueuil,commence à un poteau ou borne planté dans la ligne supposée et erronée de la province, à la distance perpendiculaire d'environ 30 chaînes est, de la véritable ligne de la province, sur la ligne nord d'une étendue de 1000 acres de terre réservée pour feu Joseph de Longueuil, par certificat de location, et lesquelles dites mille acres de terre bornent le dit canton de Newton, au sud-est ; de là, le long de la dite ligne supposée et erronée de la province, la ligne actuelle ouest du dit canton de Newton, jusqu'à un poteau ou borne planté dans la ligne sud de la seigneurie de Rigaud, à la distance perpendiculaire d'environ 19 chaînes est, de la véritable ligne de la province, définissant l'angle nord-ouest du dit canton de Newton, la longueur de laquelle dite ligne, du poteau ou borne planté dans la ligne nord des dites miles acres de terre, réservées pour le dit Joseph de Longueuil comme susdit, jusqu'à un poteau ou borne planté dans la ligne sud de la dite seigneurie de Rigaud, comme susdit, est de 607 chaînes, 90 chaînons, au lieu de 586 chaînes, 25 chaînons, tel que mentionné dans les lettres patentes, faisant une différence ou surplus de 21 chaî-

survay hath so as aforesaid been made commonly called the township of Newton, to a post erected on the division line between the said tract of Our waste lands, whereof a survey hath so as aforesaid been made, commonly called the township of Newton, and the 1000 acres granted to the honorable Joseph de Longueuil ; thence, south, 59 degrees west, 580 chains, to the place of beginning.

PLUS : *Augmentation of the township of Newton, or rectification of the westerly line of the township of Newton :*

Proclamation of the 25th April, 1811.

(Division line between the provinces of Upper and Lower Canada).

Beginning at a post or boundary erected on the province line, at the distance of 17 chains from the boundary of the seigniory of New Longueuil, marking the south-westerly angle of the said township of Newton ; running from thence, magnetically north, 17 degrees 30 minutes west, along the province line, 586 chains, 25 links, to the south-west boundary of the seigniory of Rigaud, which boundary marks the north-west angle of the township of Newton. And whereas it has been proved and ascertained that the westerly line of the said township of Newton, instead of beginning at a post or boundary erected on the province line, at the distance of 17 chains from the boundary of the said seigniory of New Longueuil, begins at a post or boundary erected on the supposed and erroneous province line, at the perpendicular distance of about 30 chains east of the true province line, on the northerly line of a tract of one thousand acres of land set off for the late Joseph de Longueuil, by location certificate, and which said thousand acres of land bound the said township of Newton on the south-east ; running from thence, along the said supposed and erroneous province line, the actual westerly line of the said township of Newton, to a post or boundary erected on the southerly line of the seigniory of Rigaud, at the perpendicular distance of about nineteen chains east of the true province line, marking the northwesterly angle of the said township of Newton, the length of which said line from the post or boundary erected on the northerly line of the said one thousand acres of lands set off for the said Joseph de Longueuil as aforesaid, to the post or boundary erected on the southerly line of the said seigniory of Rigaud as aforesaid, is 607 chains, 90 links, instead of 586 chains, 25 links, as mentioned in the letters patent,

nes, 65 chaînons, dans la dite ligne, laquelle différence ou surplus susdit a été trouvé et constaté, et laquelle étendue de terre vacante et non concédée de la Couronne, située entre le dit canton de Newton et la dite ligne de division entre les dites provinces du Haut et du Bas-Canada, est bornée au nord-est, par la seigneurie de Rigaud ; au sud-ouest, par la ligne nord des dites mille acres de terre, réservées pour le dit Joseph de Longueuil comme susdit ; à l'est, par la ligne actuelle ouest du dit canton de Newton ; et à l'ouest, par la dite ligne de division entre les dites provinces du Haut et du Bas-Canada, commençant à la borne sud-ouest de la dite seigneurie de Rigaud ; de là, magnétiquement sud, 51 degrés est, 20 chaînes, le long de l'arrière-ligne de la dite seigneurie de Rigaud, jusqu'à la borne nord-ouest du dit canton de Newton ; de là, sud, 17 degrés 30 minutes ouest, 607 chaînes, 90 chaînons, le long de la ligne ouest du dit canton de Newton, jusqu'à l'intersection de la ligne nord des dites mille acres de terre réservées pour le dit Joseph de Longueuil comme susdit ; de là, à partir de l'angle sud-ouest du dit canton de Newton, sud, 67 degrés ouest, 40 chaînes, 30 chaînons, jusqu'à l'intersection de la dite ligne de division entre les dites provinces du Haut et du Bas-Canada ; et de là, nord-est, le long de la dite ligne de division au point de départ.

PROCLAMATION DU 18 JUIN 1845.

Municipalite de St-Lin

ÉTANT

La paroisse de St-Lin de Lachenaye.

Partie détachée de St-Roch.

Proclamation du 5 novembre, 1836.

La paroisse devra comprendre une étendue de territoire de six milles de front sur six milles de profondeur, bornée au sud et au sud-est, en partie par les terres de la côte Saint-George, exclusivement, en partie par les terres de la côte appelée le Ruisseau de la Plaine ou Rivière Saint-Pierre, aussi exclusivement, avec cette exception que les trente habitants de la côte appelée le Ruisseau des Anges continueront à être desservie par le curé de Saint-Roch de l'Achigan, jusqu'à ce qu'il soit établi des chemins conduisant du Ruisseau des Anges à l'église de la dite paroisse de Saint-Lin de Lachenaye ; au nord,

making a difference or surplus of twenty-one chains, sixty-five links, in the said line, which difference or surplus aforesaid hath been so found and ascertained and which vacant tract of ungranted lands of the Crown situate between the said township of Newton and the said division line between the said provinces of Upper and Lower Canada is bounded on the north-east, by the seigniory of Rigaud ; on the south-west, by the northerly line of the said one thousand acres of land, set off for the said Joseph de Longueuil, as aforesaid ; on the east, by the actual westerly line of the said township of Newton ; and on the west, by the said division line between the said provinces of Upper and Lower Canada. Beginning at the south-westerly boundary of the said seigniory of Rigaud ; running from thence, magnetically south, 51 degrees east, 20 chains, along the rear line of the said seigniory of Rigaud, to the north-westerly boundary of the said township of Newton ; thence, south, 17 degrees, 30 minutes west, 607 chains, 90 links, along the westerly line of the said township of Newton, till intersected by the northerly line of the said one thousand acres of land set off for the said Joseph de Longueuil, as aforesaid ; thence, from the south-westerly angle of the said township of Newton, south, 67 degrees west, 40 chains, 30 links, until intersected by the said division line between the said provinces of Upper and Lower Canada ; and thence, north-easterly, along the said division line, to the place of beginning.

PROCLAMATION OF THE 18TH JUNE 1845.

Municipality of St-Lin

BEING

The parish of St. Lin de Lachenaye.

Partly detached from St-Roch.

Proclamation of the 5th November 1836.

The parish to comprise an extent of territory of 6 miles in front by 6 miles in depth ; bounded on the south and on the south-east, partly by the lands of the côte St. George, exclusive, partly by the lands of the côte called the Ruisseau de la Plaine or Rivière St. Pierre, also exclusive, with this exception that the 30 inhabitants of the côte called Ruisseau des Anges shall continue to be under the care of the curate of St-Roch de l'Achigan, until there be roads opened leading from Ruisseau des Anges to the church of the said parish of St. Lin de Lachenaye ; on the north, by the township of Kilkenny ;

par le canton de Kilkenny ; vers le sud-ouest, par la ligne sud-ouest de la seigneurie de Lachenaye ; et vers le nord-est, par la ligne sud-ouest de la seigneurie de L'Assomption ; sera de plus comprise dans la dite paroisse, toute cette partie de la paroisse de St-Henri de Mascouche appelée le Ruisseau de la Plaine ou rivière St-Pierre, depuis et y comprises les terres de William Hunter, Joseph Thérien et Michel Lescarbeau, jusqu'à la grande ligne qui divise la seigneurie Lachenaye de celle de Terrebonne.

Avec le canton de Kilkenny.

PROCLAMATION DU 18 JUIN 1845.

MOINS : *Le canton de Kilkenny, par* 16 *V. c.* 152 *et* 18 *V. c.* 76.

MOINS : *Cette partie annexée à St-Roch de l'Achigan, par proclamation du* 21 *février*, 1860.

MOINS : *Cette partie de la paroisse de St. Lin qui se trouve comprise dans les limites de la ville des Laurentides*—46 *V. c.* 81.

Annexion :

Détachée de St-Henri de Mascouche.

Proclamation du 4 janvier, 1898.

Tout le territoire situé dans le dit comté de L'Assomption, situé sur les limites sud et sud-est de la paroisse de Saint-Lin, dans les rangs nord et sud de la concession de la Plaine ; borné au nord-ouest et au nord-est, par les limites de la paroisse de Saint-Lin ; au sud-ouest, partie par les limites de la paroisse de Saint-Lin, partie par le chemin de la grande ligne séparant les comtés de L'Assomption et Terrebonne, et partie par les terres du rang nord de la Côte Batarde, qui se trouve dans la dite paroisse de Saint-Henri de Mascouche ; et enfin au sud-est, par le reste de la dite paroisse. Comprenant les numéros neuf cent quarante-cinq, neuf cent quarante-six, neuf cent quarante-sept, neuf cent quarante-huit, neuf cent quarante-neuf, neuf cent cinquante, neuf cent cinquante-et-un, neuf cent cinquante-deux, neuf cent soixante-six, neuf cent soixante-sept, neuf cent soixante-huit, neuf cent soixante-neuf, neuf cent soixante-dix, neuf cent soixante-et-onze, neuf cent soixante-douze, neuf cent soixante-treize et neuf cent soixante-quatorze des plan et livre de renvoi officiels du cadastre fait pour la dite paroisse de Saint-Henri de Mascouche, dans le dit comté de L'Assomption.

towards the south-west, by the south-west line of the seigniory of Lachenaye ; and towards the north-east, by the south-west line of the seigniory of L'Assomption ; shall moreover be comprised in the said parish, all that part of the parish of St. Henri de Mascouche called the Ruisseau de la Plaine or Rivière St. Pierre, from and including the lands of William Hunter, Joseph Thérien and Michel Lescarbeau, as far as the grand line which divides the seigniory of Lachenaye from that of Terrebonne.

Together with the township of Kilkenny.

PROCLAMATION OF THE 18TH JUNE, 1845.

MINUS : *The township of Kilkenny, by* 16 *V. c.* 152 *et* 18 *V. c.* 76.

MINUS : *That part annexed to St. Roch de l'Achigan, by proclamation of the* 21*st February*, 1860.

MINUS : *That part of the parish of St. Lin comprised in the limits of the town of Laurentides.* —46 *V. c.* 81.

Annexation :

Detached from St. Henri de Mascouche.

Proclamation of the 4th January, 1898.

All the territory situate in the said county of L'Assomption, on the south and the south-east limits of the parish of Saint-Lin, in the ranges north and south of the concession de la Plaine ; bounded on the north-west and north-east, by the limits of the parish of Saint-Lin ; on the south-west, partly by the limits of the parish of Saint-Lin, partly by the road of the grand line dividing the counties of L'Assomption and Terrebonne, and partly by the lands of the north range of the Côte Batarde, which is in the said parish of Saint-Henri de Mascouche ; and lastly, on the south-east, by the remainder of the said parish. Comprising numbers nine hundred and forty-five, nine hundred and forty-six, nine hundred and forty-seven, nine hundred and forty-eight, nine hundred and forty-nine, nine hundred and fifty, nine hundred and fifty-one, nine hundred and fifty-two, nine hundred and sixty-six, nine hundred and sixty-seven, nine hundred and sixty-eight, nine hundred and sixty-nine, nine hundred and seventy, nine hundred and seventy-one, nine hundred and seventy-two, nine hundred and seventy-three and nine hundred and seventy-four of the official plan and book of reference made for the said parish of Saint-Henri de Mascouche, in the said county of L'Assomption.

La dite étendue de territoire ci-haut décrite comme étant annexée à la paroisse de Saint-Lin, étant de forme irrégulière, et contenant une superficie d'environ sept cent quatre-vingt-dix arpents.

Le village de Carillon.

Détaché de St. André.

Proclamation du 20 septembre, 1887.

Tout le territoire situé dans le comté d'Argenteuil, borné vers le nord, partie par la Rivière du Nord, depuis la ligne est du canton Chatham jusqu'à la ligne de division entre les lots Nos. cent soixante-dix et cent soixante-huit, et partie par la ligne qui sépare les lots Nos. cent soixante-cinq et cent soixante-huit ; au sud, par la rivière Ottawa depuis le canton Chatham jusqu'à la ligne de séparation entre les lots Nos. cent soixante-six et cent soixante-trois ; vers l'ouest, par le canton Chatham ; vers l'est, partie par la ligne qui sépare les lots Nos. cent soixante-cinq, cent soixante-sept et cent soixante-six du lot No. cent soixante-trois, et partie par la ligne qui sépare le lot No. cent soixante-dix du lot No. cent soixante-huit.

Municipalité de St-Hermas.

Décret du 12 mai, 1834.

Composée des côtes St. Pierre et St. Hyacinthe, dans la seigneurie du Lac des Deux-Montagnes, comprend une étendue de territoire de figure presque triangulaire d'environ 14 7|10 milles en superficie, bornée vers l'ouest, à la seigneurie d'Argenteuil ; vers le sud-est, à la paroisse de Saint-Benoît ; vers le nord-est, à la paroisse de Sainte-Scholastique ; vers le nord-ouest, à la Rivière du Nord, depuis la dite paroisse de Sainte-Scholastique, jusqu'à la dite seigneurie d'Argenteuil.

PROCLAMATION DU 18 JUIN 1845

La paroisse de St-Roch de l'Achigan.

Proclamation du 16 aout, 1842.

Comprendra une étendue de territoire d'une

The said extent of territory hereinabove described as being annexed to the said parish of Saint Lin, being of irregular outline and containing a superficies of about seven hundred and ninety arpents.

The village of Carillon.

Detached from St. André.

Proclamation of the 20th September, 1887.

All that territory situated in the said county of Argenteuil, bounded towards the north, partly by "la Rivière du Nord" from the eastern line of Chatham township as far as the division line between the lots Nos. one hundred and seventy and one hundred and sixty-eight and partly by the line which separates the lots Nos. one hundred and sixty-five and one hundred and sixty-eight ; on the south, by the Ottawa river from Chatham township, as far as the line of separation between the lots Nos. one hundred and sixty-six and one hundred and sixty-three ; towards the west, by Chatham township ; towards the east, partly by the line which separates the lots Nos. one hundred and sixty-five, one hundred and sixty-seven, and one hundred and sixty-six from the lot No. one hundred and sixty-three and partly by the line which separates the lot No. one hundred and seventy from the lot No. one hundred and sixty-eight.

Municipality of St. Hermas.

Decree of the 12th May, 1834.

Formed of the côtes St. Pierre and St-Hyacinthe, in the seigniory of the Lac des Deux Montagnes, comprises an extent of territory of nearly triangular figure of about 14 7|10 miles in superficies, bounded towards the west, by the seigniory of Argenteuil ; towards the south-east, by the parish of St. Benoit ; towards the north-east, by the parish of Ste. Scholastique ; towards the north-west, by the Rivière du Nord, from the said parish of Ste. Scholastique to the said seigniory of Argenteuil.

PROCLAMATION OF THE 18TH JUNE 1845

The parish of St.Roch de l'Achigan.

Proclamation of the 16th August, 1842.

Shall comprise an extent of territory of

figure irrégulière d'environ cinq milles de front sur sept milles et demi de profondeur, vers la paroisse Saint-Lin de Lachenaye, et environ quatre milles vers la paroisse de Saint-Jacques ; borné au nord-ouest et nord, par la paroisse de St-Ours du St-Esprit, depuis la paroisse de Saint-Lin de Lachenaye, à celle de Saint-Jacques ; au nord-est et à l'est, en partie par la dite paroisse de Saint-Jacques, en partie par le fief Bailleul et en partie par la terre de Louis Bocage inclusivement, comprenant les terres numéros un, deux, trois, quatre et cinq, situées dans le fief Bailleul, entre la dite paroisse de Saint-Jacques et le fief Martel ; au sud-est par la rivière Achigan, depuis la terre du dit Louis Bocage à la terre de Jean Boucher dit Tremblay, sise au côté sud de la dite rivière ; de là, courant vers le sud, le long de la ligne est de la terre du dit Jean-Baptiste Boucher dit Tremblay, jusqu'à la profondeur des terres de la concession sud de la dite rivière Achigan, à la ligne de la paroisse de Saint-Henri de Mascouche ; de là, courant en la même direction, le long de la dite ligne de la paroisse de Saint-Henri de Mascouche, jusqu'à la paroisse de Saint-Lin de Lachenaye ; au sud-ouest et nord-ouest, par la dite paroisse de Saint-Lin de Lachenaye, depuis la dite paroisse de Saint-Henri de Mascouche, jusqu'à la paroisse de Saint-Ours du Saint-Esprit.

PROCLAMATION DU 18 JUIN, 1845

MOINS : *Cette partie comprise dans l'Epiphanie, par proclamation du 6 avril*, 1854.

Annexion :

Détachée de St. Lin de Lachenaye.

Proclamation du 21 février, 1860.

Comprenant toutes et chacune des terres au nord et au sud du Ruisseau des Anges, formant la concession du Ruisseau des Anges, à partir des limites actuelles de la paroisse de St-Roch de L'Achigan, à aller au trait-quarré des terres, ou la continuation des terres de la Plaine, ayant pour bornes au nord, les terres ou la continuation des terres partie de St-Roch et partie de la concession Ste-Henriette de St-Lin ; et au sud, les terres de la concession St-George.

MOINS : *Cette partie appelée St-Louis, annexée à St-Esprit par* 27-28 *V. c.* 54.

irregular figure, of about five miles in front by about seven miles and a half in depth, towards the parish of St. Lin of Lachenaye, and about 4 miles towards the parish of St. Jacques ; bounded on the north-west and north, by the parish of Saint-Ours du Saint-Esprit, from the parish of Saint-Lin de Lachenaye to that of Saint-Jacques ; on the north-east and east, partly by the said parish of Saint-Jacques, partly by the fief Bailleul and partly by the land of Louis Bocage inclusively ; comprising the lands numbers one, two, three, four and five, situate on the said fief Bailleul, between the said parish of St. Jacques and the fief Martel ; on the south-east, by the river Achigan, from the land of the said Louis Bocage to the land of Jean Boucher dit Tremblay, lying on the south side of the said river ; thence, running towards the south, along the east line of the land of the said Jean Baptiste Boucher dit Tremblay, to the depth of the lands of the concession south of the said River Achigan, to the line of the parish of St. Henri de Mascouche ; thence, running in the same direction, along the said line of the parish of St. Henri de Mascouche, to the parish of St. Lin de Lachenaye ; on the south-west and north-west, by the said parish of St. Lin de Lachenaye, from the said parish of St. Henri de Mascouche, to the parish of St. Ours du St. Esprit aforesaid.

PROCLAMATION OF THE 18TH JUNE, 1845

MINUS : *That part comprised in L'Epiphanie, by proclamation of the 6th April*, 1854.

Annexation :

Detached from St. Lin de Lachenaye.

Proclamation of the 21st February, 1860.

Comprising all and each of the lands north and south of the Ruisseau des Anges, forming the concession of the Ruisseau des Anges, from the present bounds of the parish of Saint-Roch de l'Achigan, to the depth line (*trait-quarré*) of the lands, or continuation of the lands of La Plaine having as a boundary, towards the north, the lands or continuation of the lands, partly of St. Roch and partly of the concession Sainte-Henriette of Saint-Lin ; and towards the south, the lands of the concession Saint-George.

MINUS : *That part called St. Louis annexed to St. Esprit by* 27-28 *V. c.* 54.

Annexion :

Détachée de l'Epiphanie.

Proclamation du 11 juillet, 1877.

Premièrement.—Cette partie du fief Bayeul, contenant environ douze cent quatre-vingt-quatorze arpents et demi en superficie, et bornée comme suit, savoir : au nord-ouest, partie par la rivière du Saint-Esprit et partie par le trait-quarré de la terre d'Aimé Jeanson dit Lapalme ; au sud-est, partie par la dite rivière du Saint-Esprit, partie par la terre de Fabien Poitras ou ses représentants, et partie par le trait-quarré des terres et continuations des terres de la rivière l'Achigan ; au nord-est, partie par la rivière du Saint-Esprit et partie par la seigneurie de Saint-Sulpice ; et au sud-ouest, par le fief Martel.

Deuxièmement.—Cette partie du fief Martel, contenant environ dix-sept arpents et quarante-sept perches en superficie, et bornée comme suit, savoir : au nord-est, par le fief Bayeul ; au sud-est, par les terres ou continuations des terres de la rivière l'Achigan ; et à l'ouest, par le reste des terres d'Antoine Forest, Jean-Baptiste Beaudry, Antoine Forest, Jean-Baptiste Payette et Joseph Allard.

MOINS : *Cette partie comprise dans St-Lin, par proclamation du 5 novembre*, 1836.

Le canton de Howard.

Proclamation du 14 novembre, 1878.

Borné au nord, par le canton de Beresford ; au sud, par le canton de Wentworth ; à l'est, par le canton de Morin ; et à l'ouest, par le canton de Montcalm. Commençant à un poteau et borne de pierre plantés sur la ligne extérieure nord du dit canton de Wentworth, et marquant l'angle sud-est du dit canton de Montcalm et l'angle sud-ouest de la dite étendue ou compeau de terre ; de là, le long de la ligne extérieure est du dit canton de Montcalm, nord, dix degrés trente minutes est, astronomiquement, six cent quarante-sept chaînes et quarante chaînons, plus ou moins, jusqu'à un poteau et borne de pierre marquant l'angle nord-est du dit canton de Montcalm, et l'angle nord-ouest de la dite étendue ou compeau de terre ; de là, le long de la ligne extérieure sud du dit canton de Beresford, sud, soixante et dix-huit degrés et trente minutes est, cinq cent soixante et dix-sept chaînes et quatre-vingt-treize chaînons, plus ou moins, jusqu'au point de rencontre

Annexation :

Detached from L'Epiphanie.

Proclamation of the 11th July, 1877.

Firstly.—That part of the fief Bayeul, containing about twelve hundred and ninety-four arpents and a half in superficies, and bounded as follows, that is to say : on the north-west, partly by the river Saint-Esprit, and partly by the depth line (*trait quarré*) of the land of Aimé Jeanson dit Lapalme ; on the south-east, partly by the said river Saint-Esprit, partly by the land of Fabien Poitras or his representatives, and partly by the (*trait quarré*) of the lands and continuation of the lands of the river l'Achigan ; on the north-east partly by the river Saint-Esprit, and partly by the seigniory of Saint-Sulpice ; and on the south-west, by the fief Martel.

Secondly.—That part of the fief Martel, containing about seventeen arpents and forty-seven perches in superficies, and bounded as follows, that is to say : on the north-east, by the fief Bayeul ; on the south-east, by the lands or continuations of the lands of the river l'Achigan ; and on the west, by the remainder of the lands of Antoine Forest, Jean-Baptiste Beaudry, Antoine Forest, Jean-Baptiste Payette and Joseph Allard.

MINUS : *That part comprised in St. Lin, by proclamation of the 5th November*, 1836.

The township of Howard.

Proclamation of the 14th November, 1878.

Bounded on the north, by the township of Beresford ; on the south, by the township of Wentworth ; on the east, by the township of Morin ; and on the west, by the township of Montcalm. Beginning at a post and stone boundary planted on the rear or north outline of the said township of Wentworth, and marking the south-east angle of the township of Montcalm and the south-west angle of the said tract or parcel of land ; thence, along the east outline of the said township of Montcalm, north, ten degrees thirty minutes east, astronomically, six hundred and forty-seven chains, forty links, more or less, to a post and stone boundary marking the north-east angle of the said township of Montcalm and the north-west angle of the said tract or parcel of land ; thence, along the south outline of the township of Beresford aforesaid, south, seventy-eight degrees and thirty minutes east, five hundred and seventy-seven chains and ninety-three links, more or less,

de la ligne extérieure ouest du dit canton de Morin, à un poteau et borne de pierre marquant l'angle nord-est de la dite étendue ou compeau de terre ; de là, le long de la ligne extérieure ouest du dit canton de Morin, sud, 11 degrés et quinze minutes ouest, six cent vingt-quatre chaînes, vingt-quatre chaînons, plus ou moins, jusqu'à un poteau et borne de pierre marquant l'angle nord-est du canton de Wentworth susdit, et l'angle sud-est de la dite étendue ou compeau de terre ; de là, le long de l'arrière ou ligne extérieure nord du dit canton de Wentworth, nord, soixante et dix-huit degrés et quarante-cinq minutes ouest, cinq cent soixante et dix chaînes et quarante-quatre chaînons, plus ou moins, jusqu'au point de départ.

Organisé en 1883, *en vertu de l'article* 35 *du Code Municipal.*

La ville de Lachute.

Détachée de St. Jérusalem d'Argenteuil.

La ville de Lachute se composera de cette partie de la paroisse de St-Jérusalem, dans le comté d'Argenteuil, circonscrite par une ligne tirée comme suit, savoir :

Commençant sur la ligne séparant la paroisse de St-Jérusalem du canton de Chatham, à un point franc ouest du coin sud-ouest du lot 1419 aux plan et livre de renvoi officiels de la paroisse de Saint Jérusalem (Corderie) ; de là, gagnant au nord, le long de cette ligne, jusqu'à l'endroit où elle atteint le pied de la montagne sur le lot 1692 C au dit plan, à huit cent cinquante-huit pieds, mesure anglaise, du milieu du chemin de Chatham, au nord ; de là, se dirigeant vers l'est, le long du pied de la montagne (à l'est de la maison sur la ferme de Leggo), jusqu'à son intersection par la Rivière du Nord ; de là, suivant en remontant le milieu de la Rivière du Nord, jusqu'à un point formé par l'intersection de la continuation vers le nord de la ligne est du lot 329a, au dit plan par le milieu de la rivière (pont de Morrison) ; de là, allant au sud, le long de la ligne en dernier lieu mentionnée, jusqu'au chemin public ; de là jusqu'au point, au côté sud du grand chemin susdit, où elle est intersectée par les lignes séparant les lots 312 et 325 au dit plan (chez Lane) ; de là, vers le sud, en suivant le prolongement de la ligne en dernier lieu mentionnée, jusqu'à un point formée par son intersection avec le prolongement à l'est de la ligne centrale de la rue Henry au plant B de la paroisse de St-Jérusalem ; de là, courant à l'ouest, en suito the intersection of the west outline of the township of Morin aforesaid, at a post and stone boundary marking the north-east angle of the said tract or parcel of land ; thence, along the said west outline of the township of Morin, south, eleven degrees and fifteen minutes west, six hundred and twenty-four chains and twenty-four links, more or less, to a post and stone boundary marking the north-east angle of the township of Wentworth aforesaid, and the south-east angle of the said tract or parcel of land ; thence, along the rear or north outline of the said township of Wentworth, north, seventy-eight degrees and forty-five minutes west, five hundred and seventy chains and forty-four links, more or less, to the place of beginning.

Organized in 1883 *in virtue of article* 35 *of the Municipal code.*

The town of Lachute.

Detached from St. Jerusalem d'Argenteuil.

Lachute Town shall be that portion of the parish of St. Jerusalem, in the county of Argenteuil, contained within a line drawn as follows, to wit :

Commencing on the line dividing the said parish from the township of Chatham, at a point due west of the south-west corner of lot 1419 of the official plan and book of reference of the said parish (Rope-walk) ; thence, northerly, along the said line to where it intersects the base of the mountain on lot 1692 C on said plan, eight hundred and fifty-eigh feet, english, measure from the centre of Chatham road, north ; thence, eastward, along the base of the said mountain (east of Leggo's farm house), to where it joins the North River thence, ascending the centre of the said river, to a point formed by the intersection of the northerly continuation of the eastern boundary line of lot 329 A. on said plan with the said centre of river (Morrison's Bridge) ; thence, southerly, along the said last mentioned line to the main road ; thence, to a point on the south side of said road, where it is joined by the lines between lots 312 and 325 of said plan (Lane's) ; thence, southerly, along the continuation of said last mentioned line, to a point formed by its intersection with the easterly continuation of the centre line of Henry street on plan B of said parish ; thence, westerly, along the said last mentioned line, to a point formed by its intersection with the centre line of Isabella street

vant la ligne en dernier lieu mentionnée, jusqu'à un point formé par son intersection avec le milieu de la rue Isabella au dit plan (bocage de Baron) ; de là, se dirigeant au sud, en suivant la ligne en dernier lieu mentionnée, jusqu'à un point franc est du point de départ ; et de là, jusqu'au dit point de départ.

48 V. C. 72 SANCTIONNE LE 9 MAI, 1885

La paroisse de St-Placide.

Détachée de St-Benoit.

Proclamation du 28 février, 1849.

Bornée au sud-ouest, par la ligne sud-est de la paroisse de Saint Hermas ; à l'ouest, sur la baie de Carillon, depuis la ligne de Saint Benoit à la terre de Joseph Richer, inclusivement ; au sud, par la rivière des Outaouais ; au sud-est, par le chemin Dumouchel ; au nord-est, par la ligne de séparation entre les nouvelles et les anciennes concessions ; au nord, par le chemin de communication entre le rang appelé Saint Vincent et le rang appelé Saint Etienne, étant au sud de la Chapelle de Saint Benoit, et par le terrain situé à l'extrémité nord du dit chemin de communication, inclusivement.

Le village de Ste-Scholastique.

Détaché de la paroisse de Ste. Scholastique.

Proclamation du 18 mai, 1855.

Comprendra toute cette étendue de terre s'étendant depuis les terres de Léonard Fortier, junior, inclusivement, sur le côté sud-ouest du village, jusqu'à celle de Joseph Clavel, aussi inclusivement, et depuis celle de Jean Marie Desjardins, aussi inclusivement, sur le côté sud-est du village, jusqu'à celle de Charles Robert, aussi inclusivement; vers le sud-est, le dit village comprendra 6 arpents en profondeur depuis le pont du dit village, et autant sur le côté nord-ouest, en partant du dit pont.

La paroisse de St-Benoit.

Détachée de St-Eustache.

Décret du 9 mai, 1834.

Composée d'une partie de la seigneurie du

on said plan B (Barron's bush) ; thence, southerly, along the last mentioned line, to a point due east of the point of commencement ; and thence, to said point of commencement.

48 V. C. 72 ASSENTED TO THE 9TH MAY, 1885

The parish of St. Placide.

Detached from St. Benoit.

Proclamation of the 28rd February, 1849.

Bounded on the north-west, by the south-east line of the parish of St. Hermas ; on the west, on the bay of Carillon, from the line of St. Benoit to the land of Joseph Richer, inclusive ; on the south, by the River Ottawa ; on the south-east, by the Dumouchel road ; on the north-east, by the line of separation between the new and old concessions ; on the north, by the road of communication between the range called St. Vincent and the range called St. Etienne, lying to the south of the Chapel of St. Benoit, and by the land situate at the northern extremity of the said road of communication, inclusive.

The village of St. Scholastique.

Detached from the parish of Ste. Scholastique.

Proclamation of the 18th May, 1855.

Shall comprise all that tract extending from the lands of Léonard Fortier, junior, inclusive, on the south-west side of the village, to that of Joseph Clavel, also inclusive, and from that of Jean Marie Desjardins, also inclusive, on the south-east side of the village, to that of Charles Robert, also inclusive ; towards the south-east, the said village shall comprise 6 arpents in depth from the bridge of the said village, and as much on the north-west side, departing from the said bridge.

The parish of St. Benoit.

Detached from St. Eustache.

Decree of the 9th May, 1834.

Formed of a part of the seigniory of lake of

lac des Deux-Montagnes, forme une étendue de territoire d'un peu plus de six milles de front sur une profondeur moyenne d'environ 7½ milles. Par un décret en date du 10 octobre 1848, la partie de Saint-Benoît appelée les Eboulis en fut détachée pour former la nouvelle paroisse de Saint-Placide.

PROCLAMATION DU 18 JUIN 1845

Annexion :

Détachée de L'Annonciation.

Le lot de terre occupé par Moïse Brayer dit St. Pierre, contenant douze arpents de largeur sur 32 arpents de profondeur, attenant par un bout au trait-quarré des terres de la Côte Saint-Jean, dans la paroisse de Saint-Benoît ; par l'autre bout, à un chemin de base projeté ou à la ligne de démarcation entre la paroisse de l'Annonciation et la dite paroisse de Saint Benoît ; du côté nord-est, au domaine seigneurial ; et du côté sud-ouest, au chemin de la Baie, ainsi qu'un lot de terre de vingt-quatre arpents de front appartenant comme suit : neuf arpents de front à Jean-Baptiste Waddel, 12 arpents de front à Damase Boileau, et 3 arpents de front à Félix Angrignon, sur 32 arpents de profondeur, tenant tout le dit lot en front au chemin public, en arrière au trait-quarré des terres de la côte Saint-Ambroise où à la ligne de démarcation de la dite paroisse de l'Annonciation ; du côté nord-est, à Gatien Husereau ; et du côté sud-ouest, à la terre de Basile et de Magloire Bertrand seront annexées à la dite paroisse de St. Benoît, comté de Deux-Montagnes.

Par 39 *V. c.* 38. *Sanctionné le* 24 *décembre*, 1875.

MOINS : *Cette partie comprise dans le Patronage de St. Joseph, par proclamation du* 9 *juin*, 1856.

MOINS : *Cette partie comprise dans St. Placide, par proclamation du* 23 *février*, 1849.

Le canton de Harrington.

Détaché de Grenville.

Proclamation du 6 mars, 1841.

Borné au sud, partie par le canton de Grenville, et partie par l'augmentation de Grenville ; au nord, par le canton non arpenté d'Arundel ; à l'est, par le canton de Wentworth ; et à l'ouest, par le canton de Ponsonby.

Commençant à un poteau planté dans la ligne extérieure ouest du canton de Went-

Two Mountains, forming an extent of territory of a little more that 6 miles in front by a mean depth of about 7½ miles. By decree dated the 10th October 1848, the part of St. Benoît, called the "Eboulis," was detached therefrom to form the new parish of Saint Placide.

PROCLAMATION OF THE 18TH JUNE 1845.

Annexation :

Detached from L'Annonciation.

The lot of land occupied by Moïse Brayer dit St. Pierre, containing 12 arpents in width by 32 arpents in depth extending at one end, to the *trait-quarré* of the lands of Côte Saint Jean, in the said parish of St. Benoît ; on the other, to a proposed base road or to the line of demarcation between the parish of L'Annonciation and the parish of St. Benoît ; on the north-east side, to the seigniorial domain ; and on the south-west side to the front, owned as follows : 9 arpents in front, by Jean-Baptiste Waddel, 12 arpents in front by Damase Boileau, and 3 arpents in front by Félix Angrignon, by 32 arpents in depth, the whole front of the said lot being upon the high road, bounded in rear by the *trait-quarré* of the lands of Côte St. Ambroise, or by the line of demarcation of the said parish of L'Annonciation ; on the north-east side, by Gatien Husereau ; and on the south-west side, by the land of Basile and Magloire Bertrand, shall be annexed to the said parish of St. Benoît, county of Two Mountains.

By 39 *V. c.* 38. *Assented to the* 24*th December*, 1875.

MINUS : *That part comprised in the Patronage de St. Joseph, by proclamation of the* 9*th June*, 1856.

MINUS : *That part comprised in St. Placide, by proclamation of the* 23*rd February*, 1849.

The township of Harrington.

Detached from Grenville.

Proclamation of the 6th March, 1841.

Bounded on the south, partly by the township of Grenville and partly by the augmentation of Grenville ; on the north, by the unsurveyed township of Arundel ; on the east, by the township of Wentworth ; and on the west, by the township of Ponsonby.

Beginning at a post standing on the westerly outline of the township of Wentworth

worth susdit définissant l'angle nord du canton de Grenville et le coin sud-est du canton de Harrington ; de là, courant le long de l'arrière ligne du canton et de l'augmentation de Grenville, magnétiquement nord, 71 degrés ouest, la variation est de 7 degrés 30 minutes ouest, 805 chaînes, jusqu'à un poteau définissant le coin sud-ouest du dit canton de Harrington ; de là, le long de la ligne extérieure ouest du dit canton de Harrington, magnétiquement nord, 18 degrés est, 730 chaînes, 80 chaînons, jusqu'à un poteau définissant l'angle nord du dit canton ; de là, le long de l'arrière ligne du dit canton, magnétiquement sud, 71 degrés est, 802 chaînes, jusqu'à un poteau planté dans la ligne extérieure ouest du canton de Wentworth et définissant le coin nord-ouest du dit canton de Harrington ; de là, le long de la dite ligne extérieure ouest de Wentworth, magnétiquement sud, 18 degrés ouest, 730 chaînes, 80 chaînons, jusqu'au point de départ.

Augmentation de Harrington :

Proclamation du 3 mars, 1869.

Bornée au nord, par le canton de Ponsonby ; au sud, par l'augmentation de Grenville ; à l'ouest, par la seigneurie de la Petite Nation ; et à l'est, par le canton de Harrington.

Commençant à un poteau et borne de pierre plantés sur la ligne de profondeur de l'augmentation de Grenville et marquant l'angle sud-ouest du canton de Harrington susdit et l'angle sud-est de la dite étendue ou compeau de terrain ; de là, le long de la dite ligne de profondeur de l'augmentation de Grenville, nord, soixante-deux degrés ouest, magnétiquement, trente-six chaînes et cinq chaînons, plus ou moins, jusqu'au rivage du lac Commandant, appelé quelquefois lac Papineau ; de là, le long du rivage du dit lac, dans une direction généralement nord et suivant ses sinuosités, jusqu'à un point sur le rivage nord du dit lac, à un poteau et borne de pierre plantés sur la limite est de la seigneurie de la Petite Nation susdite ; de là, le long de la dite limite est, nord, dix huit degrés est, deux cent vingt-cinq chaînes, plus ou moins, jusqu'à l'intersection de la ligne extérieure sud du dit canton de Ponsonby susdit, jusqu'à un poteau et borne de pierre marquant l'angle le plus au nord-est de la dite seigneurie de la Petite Nation, et l'angle nord-ouest de la dite étendue ou compeau de terre ; de là, nord, quatre-vingt-un degrés est, quarante-quatre chaînes, plus ou moins, jusqu'à un poteau et borne de pierre marquant l'angle nord-ouest du dit canton de

aforesaid marking the northerly angle of the township of Grenville and the south-easterly corner of the said township of Harrington; thence, running along the rear line of the township and augmentation of Grenville, magnetically north, 71 degrees, west, variation 7 degrees 30 minutes west, 805 chains, to a post marking the south-westerly corner of the said township of Harrington ; thence, along the westerly outline of the said township of Harrington, magnetically north, 18 degrees east 730 chains, 80 links, to a post marking the northerly angle of the said township ; thence, along the rear line of the said township, magnetically south, 71 degrees east, 805 chains, to a post standing on the westerly outline of the township of Wentworth and marking the north-westerly corner of the said township of Harrington ; thence, along the said westerly outline of Wentworth, magnetically, south, 18 degrees west, 730 chains, 80 links, to the place of beginning.

Gore of Harrington :

Proclamation of the 3rd March, 1869.

Bounded on the north, by the township of Ponsonby ; on the south, by the augmentation of Grenville ; on the west, by the seigniory of Petite Nation ; and on the east, by the township of Harrington.

Beginning at a post and stone boundary planted on the rear line of the augmentation of Grenville and marking the south-west angle of the township of Harrington aforesaid, and the south-east angle of the said tract or parcel of land ; thence, along the said rear line of the augmentation of Grenville, north, seventy-two degrees west, magnetically, thirty-six chains and five links, more or less, to the shore of Lake Commandant, sometimes called Lake Papineau ; thence, along the shore of the said lake, in a general northwardly direction and following its sinuosities, to a point on the northerly shore of the said Lake, at a post and stone boundary planted on the easterly limit of the seigniory of Petite Nation aforesaid ; thence, along the said easterly limit, north, eighteen degrees east, two hundred and twenty-five chains, more or less, to the intersection of the southerly outline of the township of Ponsonby aforesaid, at a post and stone boundary marking the north-east angle of the said seigniory of Petite Nation and the north-west angle of the said tract or parcel of land ; thence, north eighty-one degrees east, forty-four chains, more or less, to a post and stone boundary, marking the north-west angle of the township of Harrington aforesaid and the north-

Harrington, et l'angle nord-est de la dite étendue ou compeau de terre ; et de là, le long de la ligne extérieure ouest du dit canton de Harrington, sud, dix-huit degrés ouest trois cent deux chaînes, plus ou moins, jûsqu'au point de départ.

Organisé le 1er juillet, 1855.

La paroisse de St-Augustin.

Détachée de St. Eustache, Ste. Scholastique et de Ste. Thérèse de Blainville.

Proclamation du 24 janvier, 1844.

Comprendra les concessions ou côtes du Petit-Chicot, des Anges, nord et sud, de Saint-Henri, de Saint-Augustin, Saint-Louis des Bouchard, partie de la côte Saint-Louis des Corbeil et partie du Petit-Brulé, toutes de la paroisse de Saint-Eustache, les concessions ou côtes des Anges, des Saints et de Saint-Jean de la paroisse de Sainte-Scholastique, et celles du Petit-Lac et de Saint-Charles de la paroisse de Sainte-Thérèse de Blainville ; la dite paroisse de Saint-Augustin comprenant une étendue de territoire d'environ six milles de front sur quatre ou cinq milles de profondeur, étant bornée comme suit, savoir : au sud-est, dans toute sa longueur, par la paroisse de St-Eustache, étant une ligne tirée à l'extrémité sud de la côte du Petit-Brulé, commençant à la Petite-Rivière du Chesne et se prolongeant jusqu'à l'intersection du côté sud-est d'une certaine portion irrégulière de terres appartenant aux sieurs Bouchard et Labrasse ; de là, courant nord, le long des terres de Jean-Baptiste Renaud, de la côte Saint-Louis des Corbeil, jusqu'à la profondeur d'icelles ; de là, courant vers l'est, et traversant la rivière du Chicot, elle se prolonge de là jusqu'à l'intersection du chemin public entre les terres de la veuve Joseph Morin et de Joseph Desjardins ; de là, nord-est, continuant le long du dit chemin, jusqu'au trait-quarré des terres du Grand-Chicot, et suivant le dit trait-quarré, jusqu'à l'intersection des terres du Grand Saint-Charles, qu'elle coupe ainsi qu'une certaine portion de terre de figure irrégulière qui s'étend entre les terres du Grand-Chicot du nord-ouest au sud-est, appartenant à un nommé Filion, à Jean-Baptiste Jubinville et à Joseph Duquet, qui fera aussi partie de la dite nouvelle paroisse ; au nord-est, par la ligne seigneuriale qui divise les seigneuries de Blainville et des Mille-Isles, commençant à l'endroit où le trait-quarré des terres du Grand-Chicot coupe les terres du Grand Saint-Charles, et de là, east angle of the said tract or parcel of land ; and thence, along the westerly outline of the said township of Harrington, south, eighteen degrees west, three hundred and two chains, more or less, to the place of beginning.

Organized on the 1st July, 1855.

The parish of St. Augustin.

Detached from St. Eustache, Ste. Scholastique and Ste. Thérèse de Blainville.

Proclamation of the 24th January, 1844.

Shall comprise the concessions or côtes of Petit Chicot, des Anges north and south, of St. Henri, of St. Augustin, St. Louis des Bouchard, part of the côte St. Louis des Corbeil and part of the Petit Brulé, all from the parish of St. Eustache, the concessions or côtes des Anges, of the Saints and of St. Jean from the parish of Ste. Scholastique, and that of Petit Lac and of St. Charles from the parish of Ste. Thérèse de Blainville ; the said new parish of St. Augustin containing an extent of territory of about 6 miles in front by four or five miles in depth, being bounded as follows, to wit : on the south-east, in all its length by the parish of St. Eustache, being a line drawn at the southern extremity of the côte du Petit Brûlé, commencing at the Little River du Chesne, and prolonging it to the intersection of the south-east side of a certain irregular parcel of land belonging to Sieurs Bouchard and Labrasse ; thence, running north, along the lands of Jean-Baptiste Renaud, of the côte St. Louis des Corbeil, to the depth thereof ; thence, running eastwardly, crossing the River du Chicot, it is thence prolonged to the intersection of the public road between the lands of widow Joseph Morin and Joseph Desjardins ; thence, north-easterly, continuing along the said road to the trait-quarré of the lands of Grand Chicot, and following the said trait-quarré to the intersection of the lands of Grand Saint Charles, which it encloses as well as a certain parcel of land of irregular figure extending between the land of Grand Chicot, from the north-west towards the south-east, belonging to one Filion, Jean-Baptiste Jubinville and Joseph Duquet, which shall also form part of the said new parish ; on the north-east, by the seigniorial line which divides the seigniories of Blainville and Mille Isles, commencing at the place where the trait-quarré of the lands of Grand Chicot intersects the lands of Grand St. Charles, and thence, exten-

s'étendant vers le nord-ouest, jusqu'à l'extrémité en profondeur de la dite ligne seigneuriale ; au nord-ouest, dans toute sa largeur, par la ligne seigneuriale qui divise la seigneurie du Lac des Deux-Montagnes de celle des Mille-Isles ; et enfin au sud-ouest, par la ligne seigneuriale entre les seigneuries du Lac des Deux-Montagnes et des Milles-Isles, jusqu'à ce que la dite ligne seigneuriale, dans sa direction sud-ouest, rencontre la Petite-Rivière du Chesne susdite, qui alors sert de limite de ce côté-là, jusqu'à ce que dans son cours elle atteigne l'extrémité sud de la côte du Petit-Brulé, le point de départ mentionné dans la description ci-dessus de la dite paroisse de Saint-Augustin.

PROCLAMATION DU 18 JUIN, 1845

MOINS : *Cette partie comprise dans Sainte-Monique, par proclamation du 31 janvier*, 1872.

La paroisse du Patronage de St-Joseph.

Détachée partie de St. Eustache, et partie de St. Benoit.

Proclamation du 9 juin, 1856.

Se composera de tout le territoire détaché des paroissses de Saint Eustache et Saint Benoit, et situé dans la côte Saint Joseph, et borné au sud, par le Lac des Deux-Montagnes ; au nord, par les terres de la Grande Frénière ; à l'est, par les terres de la petite rivière Duchêne et la ligne seigneuriale ; et à l'ouest, par les terres non concédées.

Annexion :

Détachée de l'Annonciation.

Tout le territoire borné au sud, par la Rivière des Outaouais ; au nord, par le trait-quarré des terres de la côte St-Jean ; à l'est, partie par le trait-quarré des terres de la côte sud de St-Joseph et partie par le terrain de François Dumoulin ; et à l'ouest, par le trait-quarré des terres de la côte Sainte Sophie, continué au nord à travers le domaine, jusqu'au trait-quarré des terres de la côte Saint Jean ; et en gagnant le sud, par le même trait-quarré des terres de la susdite côte Sainte Sophie, continuée jusqu'à la dite Rivière des Outaouais, formant un territoire de forme irrégulière d'environ quatre-vingt-dix arpents de front, sur environ cent cinquante en profondeur.

38 V. C. 28 S. 4 SANCTIONNE LE 23 FEVRIER, 1875

ding north-westerly, to the extremity in depth of the said seigniorial line ; on the north-west, in the whole of its breadth, by the seigniorial line dividing the seigniory of the Lake of the Two Mountains from that of Mille Isles ; and finally, on the south-west, by the seigniorial line between the seigniories of the Lake of Two Mountains and Mille Isles, until the said seigniorial line, in its south-westerly direction, meets the Little River du Chesne aforesaid, which then serves as a limit or that side, until in its course it attains the southern extremity of the Côte du Petit Brûlé, the point of departure mentioned in the foregoing description of the said parish of St. Augustin.

PROCLAMATION OF THE 18TH JUNE 1845.

MINUS : *That part comprised in Ste. Monique, by proclamation of the 31st January*, 1872.

The parish of the Patronage de St. Joseph.

Detached partly from St. Eustache, and partly from St. Benoit.

Proclamation of the 9th June, 1856.

Shall consist of all that territory detached from the parishes of St. Eustache and St. Benoit and situate in the côte St. Joseph, being bounded towards the south, by the lake of Two Mountains ; towards the north, by the lands of the Grande Frénière ; towards the east, by the lands of the little river Duchêne and the seigniorial line ; and towards the west, by unconceded lands.

Annexation :

Detached from l'Annonciation.

All the territory bounded on the south, by the Ottawa River ; on the north, by the trait-quarré of the lands of côte St. Jean ; on the east, partly by the trait-quarré of the lands of the côte sud de St. Joseph and partly by the land of François Dumoulin ; and on the west, by the trait-quarré of the lands of côte Ste. Sophie, continued to the north, across the domain to the trait-quarré of the lands of the côte St. Jean ; and towards the south, by the same trait-quarré of the lands of côte Ste. Sophie aforesaid continued to the said Ottawa River, forming a territory of irregular shape, of about ninety arpents in front by about one hundred and fifty in depth.

38 V. C. 28 S. 4 ASSENTED TO THE 23RD FEBRUARY, 1875

MOINS : *Cette partie comprise dans l'Annonciation par proclamation du 20 avril* 1875.

La paroisse de Ste-Adele.

Comprendra 1o les 9e, 10e et 11e rangs du canton d'Abercrombie ; 2o toute cette partie de la Côte St-Gabriel dans la continuation de la seigneurie des Mille Isles, à l'ouest de la Rivière à Simon, qui n'est pas comprise dans la circonscription connue comme paroisse de St-Sauveur, la dite partie comprenant 9 lots ; 3o la partie comprenant les 1r, 2e, 3e, 4e, 5e et 6e rangs du canton de Morin qui se trouve dans le comté de Terrebonne, et les 10e et 11e rangs du dit canton de Morin, depuis le numéro un jusqu'au numéro 25 tous deux inclusivement ; 4o les 10 premiers lots des 11 rangs du canton de Wexford, dans le comté de Montcalm ; cette partie du canton de Wexford ne fait partie du comté de Terrebonne que pour les fins municipales seulement.

24 V. c. 29 s. 26 SANCTIONNE LE 18 MAI, 1861

Annexion :

Le surplus de la partie du canton de Morin qui se trouve dans le comté de Terrebonne et le canton de Beresford, continueront d'être annexés à la municipalité de la paroisse de Ste-Adèle.

24 V. c. 29 s. 26 SANCTIONNE LE 18 MAI, 1861

MOINS : *Cette partie comprise dans Ste-Agathe, par proclamation du 17 août* 18[illegible].

Le village de St-Eustache.

Détaché de la paroisse de St-Eustache.

Proclamation du 10 aout, 1848.

Borné et limité comme suit :—au sud-est, par la Rivière Jésus ; au sud et à l'ouest, partie par les terres de William Henry Scott et partie par les terres de Frs. X. Leclair et Jos. Robin ; au nord, partie par la Rivière Duchêne, partie par les terres de Donald McNaughton et Charles Dolbec, et partie par les terres des héritiers DeBellefeuille, de James Bowie, Hubert Globensky, et de la fabrique de Saint Eustache ; et au nord-est, partie par la dite terre des héritiers DeBellefeuille, partie par la dite terre de Hubert Globensky, et partie par la terre du dit

MINUS : *That part comprised in l'Annonciation by proclamation of the 20th April,* 1875.

The parish of Ste. Adele.

Shall comprise 1o the 9th, 10th and 11th ranges of the township of Abercrombie ; 2o all that part of Côte St. Gabriel in the continuation of the seigniory of Mille Isles, west of the River à Simon, which is not comprised within the tract known as the parish of St. Sauveur, the said part comprising 9 lots ; 3o the 1st, 2d, 3d, 4th, 5th and 6th ranges of the township of Morin, which are in the county of Terrebonne, and the 10th and 11th ranges of the said township of Morin, from No. 1 to No. 25 both inclusive ; 4o the first 10 lots of each of the 11 ranges of the township of Wexford, in the county of Montcalm ; that part of the township of Wexford forms part of the county of Terrebonne for municipal purposes only.

24 V. c. 29 s. 26 ASSENTED TO THE 18TH MAY, 1861

Annexation :

The remainder of the township of Morin which lies in the county of Terrebonne and the township of Beresford, shall continue to be annexed to the municipality of the parish of Ste. Adèle.

24 V. c. 29 s. 26 ASSENTED TO THE 18TH MAY, 1861

MINUS : *That part comprised in Ste. Agathe, by proclamation of the 17th August,* 1875.

The village of St. Eustache.

Detached from the parish of St. Eustache.

Proclamation of the 10th August, 1848.

Bounded and abutted as follows :—on the south-east, by the River Jésus ; on the south and west, partly by the lands of William Henry Scott and partly by the lands of Frs. X. Leclair and Joseph Robin ; on the north, partly by the River Duchêne, partly by the lands of Donald McNaughton and Charles Dolbec, and partly by the lands of the heirs DeBellefeuille, of James Bowie, Hubert Globensky, and of the Fabrique of St. Eustache ; and on the north-east, partly by the said land of the heirs DeBellefeuelle, partly by the said land of Hubert Globensky, and

William Henry Scott. Commençant sur la rive nord de la Rivière Jésus, sur la ligne sud-ouest du chemin de ligne séparant la terre du dit William Henry Scott, de celle d'Emery Féré ; de là, le long du côté sud-ouest du dit chemin, nord magnétique, 35 degrés ouest, 16 arpents 1¼ perche, jusqu'à un angle dans le dit chemin ; et de là, continuant nord, 51 degrés ouest, 5 perches, à son point d'intersection avec la ligne sud-est de l'emplacement de François Proteau ; de là, le long de la dite ligne et en prolongement d'icelle, 56 degrés ouest, 2 arpents, 8 perches, plus ou moins, à son point d'intersection avec la ligne nord-est de la dite terre de Frs. X. Leclair ; de là, le long de la dite ligne, nord, 35 degrés ouest, 6 arpents, 4 perches, jusqu'à la Rivière Duchêne ; de là, suivant la rive sud de la dite Rivière Duchêne, est, 3½ arpents, au point d'intersection de la ligne de division entre les terres des dits Jos. Robin et Donald McNaughton, prolongée ; de là, le long du dit prolongement et ligne, nord, 27 degrés ouest, 2 arpents, 5 perches, jusqu'à la borne nord du village ; de là, le long de la dite ligne servant de borne, passant en arrière des bâtiments érigés sur la terre du dit Donald McNaughton et des emplacements situés sur la terre adjacente du dit Charles Dolbec, nord, 63 degrés 30 minutes est, 6 arpents, plus ou moins, jusqu'à partie de la dite borne nord-est du village ; de là, le long de la dite ligne servant de borne, sud, 25 degrés 30 minutes est, 2 arpents et 1½ perche, à la borne nord du dit village ; de là, le long de la dite ligne, et passant en arrière des emplacements concédés et à l'être, dans le domaine de la seigneurie des Mille Isles, nord, 88 degrés est, 9 arpents et 2 perches, jusqu'à partie de la ligne servant de borne nord-est au dit village ; de là, le long de la dite ligne, sud, 26 degrés est, 2 arpents et tiers de perche, jusqu'à la ligne servant de borne nord du dit village ; de là, le long de la dite ligne, nord, 46 degrés est, trois arpents et sept perches, jusqu'à la borne nord-est du du dit village ou ligne de division entre les terres de la Fabrique de Saint Eustache et la terre du dit William Henry Scott ; de là, le long de la dite ligne servant de borne, sud, 26 degrés est, 3 arpents et 9½ perches, jusqu'à la rivière Jésus ; et de là, vers le sud-ouest, le long de la rive de la dite rivière Jésus, jusqu'au point de départ.

partly by the land of the said William Henry Scott. Beginning on the northerly bank of the River Jésus, on the south-west line of the road separating of the land of the said William Henry Scott from the land of Emery Féré ; thence, along the south-west side of the said road, magnetically north, 35 degrees west, 16 arpents 1 perch and ¼, to an angle in the said road ; and thence, in continuation north, 51 degrees west, 5 perches, to its intersection with the south-east line of the emplacement of François Proteau ; thence, along the said line, and in prolongation of the same, south, 56 degrees west, 2 arpents, 8 perches, more or less, to its intersection with the north-east line of the said land of Frs. X. Leclair; thence, along the said line, north, 35 degrees west, 6 arpents, 4 perches, to the River Duchêne ; thence, following the south bank of the said River Duchêne, easterly, 3½ arpents, to the intersection, of the line of division between the lands of the said Jos. Robin and Donald McNaughton, prolonged ; thence, along the said prolongation and line, north, 27 degrees west, two arpents, five perches, to the north boundary of the village ; thence along the said boundary line, passing in rear of the buildings erected on the land to the said Donald McNaughton and of the emplacements situate on the adjoining land of said Charles Dolbec, north, 63 degrees 30 minutes east, 6 arpents, more or less, to part of the said north-east boundary of the village ; thence, along the said boundary line, south, twenty-five degrees thirty minutes east, two arpents and 1½ perch, to the northern boundary of the said village ; thence, along the said line, and passing in rear of the emplacements conceded and to be conceded, on the domain of the seigniory of Mille Isles, north, 88 degrees east, 9 arpents and 2 perches, to part of the said north-east boundary line of the said village ; thence, along the said line, south, 26 degrees east, 2 arpents and ⅓ of a perch, to the northern boundary line of the said village; thence, along the said line north, 46 degrees east 3 arpents and 7 perches, to the north-eastern boundary of the said village or line of division between the lands of the Fabrique of St. Eustache and the land of the said William Henry Scott ; thence, along the said boundary line, south, 26 degrees east, 3 arpents and 9½ perches, to the river Jésus ; and thence, south-westerly, along the bank of the said river Jésus, to the place of beginning.

La municipalite de Lacorne

ETANT

La paroisse de Ste-Sophie.

Proclamation du 4 juin, 1862.

Se composera de cette partie de la seigneurie de Terrebonne connue sous le nom de la seigneurie de Lacorne, et sera bornée et limitée comme suit : vers le nord, partie par le canton de Kilkenny et partie par le canton d'Abercrombie ; vers l'est, par la paroisse de St-Lin ; vers le sud et le sud-ouest, partie par les terres du fief Ste-Claire et partie par celles de la concession appelée le " trait-quarré " de Ste-Anne des Plaines ; et vers l'ouest, par la paroisse de St-Jérôme.

PROCLAMATION DU 18 JUIN 181

MOINS : *Les limites du village de New-Glasg... par proclamation d... 21 avril* 1863.

Le canton d'Abercrombie.

Proclamation du 24 aout, 1842.

Borné au sud-est, en front, par l'augmentation de la seigneurie de Terrebonne ; au nord-ouest, par les terres vacantes de la Couronne ; au nord-est, partie par le canton de Kilkenny et partie par le canton de Wexford ; et au sud-ouest, partie par l'augmentation de la seigneurie de Mille Isles et partie par les terres vacantes de la Couronne. Commençant à un poteau planté dans l'arrière ligne de l'augmentation de la seigneurie de Terrebonne et formant l'angle sud du canton de Kilkenny et l'angle est du canton d'Abercrombie ; de là, courant le long de la ligne extérieure sud-ouest du dit canton de Kilkenny, magnétiquement nord, 36 degrés 45 minutes ouest, variation 10 degrés ouest, environ 487 chaînes, 25 chaînons, jusqu'à l'intersection de la ligne entre les 6e et 7e rangs du dit canton d'Abercrombie ; de là, le long de la dite ligne extérieure sud-ouest du canton de Kilkenny et la ligne extérieure sud-ouest du canton de Wexford, magnétiquement nord, 35 degrés 15 minutes ouest, environ 410 chaînes, jusqu'à l'intersection de l'arrière ligne du dit canton d'Abercrombie, à un poteau formant l'angle nord d'icelui ; de là, le long de l'arrière ligne du dit canton d'Abercrombie, magnétiquement sud, 54 degrés 45 minutes ouest, environ 302 chaînes, jusqu'à l'intersection de la ligne extérieure

The municipality of Lacorne

BEING

The parish of Ste. Sophie.

Proclamation of the 4th June, 1862.

Shall be formed of that part of the seigniory of Terrebonne known by the name of the seigniory of Lacorne, and shall be bounded and limited as follows : towards the north, partly by the township of Kilkenny and partly by the township of Abercrombie ; towards the east, by the parish of St. Lin ; towards the south and south-west, partly by the lands of the fief Sainte Claire and partly by those of the concession called the " trait-quarré " of Ste. Anne des Plaines ; and towards the west, by the parish of St-Jérôme.

PROCLAMATION OF THE 18TH JUNE 1845.

MINUS : *The limits of the village of New-Glasgow, by proclamation of the 24th April*, 1863.

The township of Abercrombie.

Proclamation of the 24th August, 1842.

Bounded on the south-east in front, by the augmentation of the seigniory of Terrebonne ; on the north-west, by the waste lands of the Crown ; on the north-east, partly by the township of Kilkenny and partly by the township of Wexford ; and on the south-west, partly by the augmentation of the seigniory of the Mille-Isles and partly by the waste lands of the Crown. Beginning at a post standing on the rear line of the augmentation of the seigniory of Terrebonne, and forming the southerly angle of the township of Kilkenny and the easterly angle of the township of Abercrombie ; thence, running along the south-west outline of the said township of Kilkenny, magnetically north, 36 degrees 45 minutes west, variation 10 degrees west, about 487 chains, 25 links, to the intersection of the line between the 6th and 7th ranges of the said township of Abercrombie ; thence, along the said south-west outline of the township of Kilkenny and south-west outline of the township of Wexford, magnetically north, 35 degrees 15 minutes west, about 410 chains, to the intersection of the rear line of the said township of Abercrombie, at a post forming the northerly angle thereof ; thence, along the rear line of the said township of Abercrombie, magnetically south, 54 degrees 45 minutes west, about 302 chains, to the

sud-ouest du dit canton d'Abercrombie, à un poteau formant l'angle ouest du dit canton ; de là, le long de la dite ligne extérieure sud-ouest d'icelui et la ligne extérieure nord-est de l'augmentation de la seigneurie de Mille Isles, magnétiquement sud, 35 degrés 15 minutes est, environ 753 chaînes, 70 chaînons, jusqu'à l'intersection de l'arrière ligne de l'augmentation de la seigneurie de Terrebonne, à un poteau formant l'angle sud du dit canton d'Abercrombie ; de là, le long de la dite arrière ligne de l'augmentation de la seigneurie de Terrebonne, magnétiquement nord, 79 degrés est, environ 345 chaînes, 95 chaînons, jusqu'au point de départ. Le dit canton contenant environ 23,015 acres de terre et la réserve ordinaire pour les grands chemins.

Organisé en 1855 *sous l'acte* 18 *V. c.* 100.

MOINS : *Les* 9e, 10e *et* 11e *rangs compris dans St-Adèle, par* 24 *V. c.* 29.

MOINS : *Cette partie comprise dans St-Sauveur, par décret canonique du* 10 *février*, 1854.

Annexion :

Détachée de Kilkenny, Ste. Adèle, St-Sauveur et de Wexford.

Cette partie du canton de Wexford, présentement située dans le comté de Montcalm, comprenant les 10 premiers lots du 3e rang, et les 25 premiers lots des 1er et 2e rangs du dit canton, qui forment partie de la paroisse civile de St-Hippolyte, et cette partie du canton de Kilkenny, aussi présentement située dans le comté de Montcalm, depuis le lot No. 18 jusqu'au lot No. 30, tous deux inclus, dans les 10e et 11e rangs, depuis le lot No. 19 jusqu'au lot No. 30, tous deux inclus, dans le 9e rang, depuis le lot No. 22 jusqu'au lot No. 30, tous inclus, dans le 8e rang du dit canton, qui forme aussi partie de la paroisse civile et de la municipalité scolaire de St-Hippolyte, seront, à partir de la passation du présent acte, détachées du comté de Montcalm et seront attachées au comté de Terrebonne, pour toutes les fins électorales, municipales, judiciaires et d'enregistrement et formeront partie de la municipalité du canton d'Abercrombie.

Toute cette partie du 8e rang du dit canton d'Abercrombie, dans le comté de Terrebonne, qui appartient actuellement à la municipalité de St-Sauveur, et qui est dans les limites de la paroisse de St-Hippolyte, sera, à partir de la passation de cet acte, détachée de la municipalité de St-Sauveur, et formera

intersection of the south-west outline of the said township of Abercrombie, at a post forming the westerly angle of the said township ; thence, along the said south-westerly outline thereof and north-easterly outline of the augmentation of the seigniory of Mille-Isles, magnetically south, 35 degrees 15 minutes east, about 753 chains, 70 links, to the intersection of the rear line of the augmentation of the seigniory of Terrebonne, at a post forming the southerly angle of the said township of Abercrombie ; thence, along the said rear line of the augmentation of the seigniory of Terrebonne, magnetically north, 79 degrees east, about 345 chains, 95 links, to the place of beginning. The said township containing about 23,015 acres and the usual allowance for highways.

Organized in 1855 *under the act* 18 *V. c.* 100.

MINUS : *The* 9*th*, 10*th and* 11*th ranges comprised in Ste. Adèle, by* 24 *V. c.* 29.

MINUS : *That part comprised in St. Sauveur, by canonical decree of the* 10*th February*, 1854.

Annexation :

Detached from Kilkenny, Ste. Adèle, St. Sauveur and Wexford.

That part of the township of Wexford, now situated in the county of Montcalm, comprising the ten first lots in the third range, and the twenty-five first lots of the first and second ranges of the said township, and forming part of the civil parish of Saint Hippolyte, and that part of the township of Kilkenny, now also situated in the county of Montcalm, from lot number eighteen to lot number thirty, both included, in the tenth and eleventh ranges, from lot number nineteen to lot number thirty, both included, in the ninth range, from lot number twenty-two to lot number thirty, both included, in the eighth range of the said township, which also form part of the civil parish and of the school municipality of St. Hippolyte, shall be, from the time of the passing of this act, detached from the county of Montcalm, and annexed to the county of Terrebonne, for all electoral, municipal, judicial and registration purposes, and shall form part of the municipality of the township of Abercrombie.

All that part of the eighth range of the township of Abercrombie, in the county of Terrebonne, which now belongs to the municipality of the parish of St. Sauveur, and which lies within the limits of the parish of St. Hippolyte, shall, from the passing of this act, be detached from the said munici-

partie de la municipalité du canton d'Abercrombie.

36 V. c. 34 SANCTIONNE LE 24 DECEMBRE, 1872

La paroisse de St-Henri de Mascouche.

Proclamation du 5 novembre, 1886.

La paroisse devra comprendre une étendue de territoire de sept milles environ de front sur six milles de profondeur, bornée comme suit : vers le nord-ouest, par les terres situées au sud-est du ruisseau des Anges, exclusivement, de la ligne nord-est de la côte Saint-George, jusqu'aux terres situées au nord du ruisseau de la Plaine ou rivière St. Pierre, aussi exclusivement ; au nord, par les dites terres situées au nord du ruisseau de la Plaine ou rivière St-Pierre ; vers le nord-ouest, par la ligne seigneuriale de Terrebonne ; vers le sud, à la ligne sud des terres du Grand-Côteau et de la partie basse de Mascouche, depuis la dite ligne seigneuriale de Terrebonne jusqu'à la ligne ouest du fief Martel ; de là, allant vers le nord, en suivant la dite ligne ouest du dit fief Martel, jusqu'à la ligne sud de la concession appelée Cabane-Ronde ; de là, et allant vers l'est, en suivant la ligne sud de la dite concession appelée Cabane-Ronde, jusqu'à la ligne qui sépare la dite concession des terres de Repentigny ; de là, en allant vers le nord, suivant la dite ligne de séparation entre la concession de la Cabane-Ronde et les dites terres de Repentigny, jusqu'à la ligne nord de la dite concession Cabane-Ronde ; de là, allant vers l'ouest, suivant la dite ligne nord de la dite concession Cabane-Ronde, jusqu'aux terres de François Panzé, un habitant de la concession appelée Grand-Côteau ; de là, allant vers l'ouest, suivant la dite ligne nord de la dite concession appelée Grand-Côteau, jusqu'à la ligne ouest de la dite concession ; de là, allant vers le sud, suivant la dite ligne ouest de la dite concession Grand-Côteau, jusqu'à une seconde ligne de la dite concession ; de là, allant vers l'ouest, suivant la même ligne nord de la dite concession appelée Grand-Côteau, jusqu'à la terre de Jean-Baptiste Giboleau, un habitant de la côte Saint-Philippe inclusivement ; de là, allant vers le sud-ouest, suivant la terre du dit Jean-Baptiste Giboleau, jusqu'à la ligne nord-est de la côte St-George ; de là, allant vers le sud-ouest, suivant la dite ligne nord-est de la côte Saint George, jusqu'aux terres situées au sud-est du ruisseau des Anges, point de départ ; retranchant néanmoins des limites ci-dessus désignées la municipalité de St. Sauveur, et shall form part of the municipality of the township of Abercrombie.

36 V. c. 34 ASSENTED TO THE 24TH DECEMBER, 1872

The parish of St. Henri de Mascouche.

Proclamation of the 5th November, 1886.

The parish to comprise an extent of territory of about seven miles in front by about six miles in depth, bounded as follows : towards the north-west, by the lands situated on the south-east of the Ruisseau des Anges, exclusively, from the north-east line of the côte St. George, as far as the lands situated to the north of the Ruisseau de la Plaine or River St. Pierre also exclusively ; to the north, by the said lands situated to the north of the Ruisseau de la Plaine or River St. Pierre ; towards the south-west, by the seigniorial line of Terrebonne ; towards the south, to the south line of the lands of the Grand Côteau and of the lower part of Mascouche, from the said seigniorial line of Terrebonne until the west line of the fief Martel ; from thence, going towards the north following the said west line of the said fief Martel, as far as the south line of the concession called Cabane Ronde ; from thence, going towards the east, following the said south line of the said concession called Cabane Ronde, until the line which separates the same concession from the lands of Repentigny ; from thence, going towards the north, following the said line of separation between the concession of Cabane Ronde and the said lands of Repentigny, until the north line of the same concession Cabane Ronde ; from thence, going towards the west, following the said north line of the said concession Cabane Ronde, until the lands of François Panzé, an inhabitant of the concession called Grand Côteau ; from thence, going still towards the west, following the said north line of the said concession called Grand Côteau, until the west line of the same concession ; from thence, going towards the south, following the same west line of the said concession Grand Côteau, until the second north line of the same concession ; from thence, going towards the west, following the same north line of the said concession Grand Côteau, until the land of Jean Baptiste Giboleau, an inhabitant of the côte Saint-Philippe inclusive ; from thence, going to the south-west, following the north-east line of the said Jean Baptiste Giboleau, until the north-east line of the côte Saint George ; from thence,

gnées, cette partie de concession appelée ruisseau de la Plaine ou rivière St Pierre, depuis les terres de William Hunter, Joseph Thérien et Michel Lescarbeau, inclusivement jusqu'à la grande ligne qui divise la seigneurie de Lachenaie de la seigneurie de Terre bonne, en ajoutant les terres des trente habitants de la côte appelée ruisseau des Anges, et qui sont de la paroisse de St-Lin, quoique provisoirement desservis par le curé de Saint-Roch de l'Achigan, afin de faire partie de la paroisse de St-Henri de Mascouche.

PROCLAMATION DU 18 JUIN 1845.

MOINS : *Cette partie comprise dans l'Épiphanie, par proclamation du 6 avril*, 1854.

MOINS : *Cette partie comprise dans l'Assomption, par proclamation du 21 novembre*, 1835.

MOINS : *Cette partie annexée à St-Lin, par proclamation du 4 janvier*, 1893.

Le canton de Morin.

Proclamation du 19 février, 1852.

Toute cette étendue ou compeau de terrain borné et limité comme suit :—au nord-est, partie par le canton de Doncaster, partie par le canton de Wexford, partie par le canton d'Abercrombie ; au sud-est, partie par le canton d'Abercrombie et partie par l'augmentation de la seigneurie de Mille-Isles ; et à l'ouest, partie par le canton de Beresford, partie par le canton projeté de Howard, et partie par le canton de Wentworth. Commençant à un poteau et borne en pierre plantés à la ligne extérieure sud-ouest du dit canton d'Abercrombie, et définissant l'angle le plus au nord de la dite augmentation de la seigneurie de Mille-Isles et l'angle est de la dite étendue ou compeau de terrain ; de là, longeant la ligne nord-ouest de la dite augmentation de Mille-Isles, astronomiquement sud-ouest, 617 chaînes et cinq chaînons, plus ou moins, jusqu'à un poteau ou borne de pierre planté à l'intersection de la ligne extérieure est du dit canton de Wentworth, et définissant l'angle le plus au sud de la dite étendue ou compeau de terrain ; de là, longeant la dite ligne extérieure est du canton de Wentworth, nord, 9 degrés est, 336 chaînes, 16 chaînons, plus ou moins, jusqu'à un poteau ou borne en pierre planté pour marquer

going towards the south-west, following the said north-east line of the côte St. George, as far as the lands situated on the south-east of the Ruisseau des Anges, point of departure ; retrenching nevertheless from the above, that part of the concession called Ruisseau de la Plaine or River Saint Pierre, from the lands of William Hunter, Joseph Thérion and Michel Lescarbeau inclusive, as far as the main line which divides the seigniory of Lachenaye from the seigniory of Terrebonne, and by adding the lands of the thirty inhabitants of the côte called the Ruisseau des Anges and who are of the parish of St-Lin, though provisionally under the care of the curate of Saint-Roch de l'Achigan, to form part of the said parish of Saint-Henry de Mascouche.

PROCLAMATION OF THE 18TH JUNE 1845

MINUS : *That part comprised in l'Epiphanie, by proclamation of the 6th April*, 1854.

MINUS : *That part comprised in l'Assomption, by proclamation of the 21st November*, 1835.

MINUS : *That part annexed to St-Lin, by proclamation of the 4th January*, 1895.

The township of Morin.

Proclamation of the 19th February, 1852.

All that tract or parcel of land bounded and abutted as follows : on the north-east, partly by the township of Doncaster, partly by the township of Wexford and partly by the township of Abercrombie ; on the south-east, partly by the township of Abercrombie and partly by the augmentation of the seigniory of Mille-Isles ; and on the west, partly by the township of Beresford partly by the projected township of Howard and partly by the township of Wentworth. Beginning at a post and stone boundary planted on the south-west outline of the said township of Abercrombie, and marking the northernmost angle of the said augmentation of the seigniory of Mille-Isles and the east angle of the said tract or parcel of land ; thence, along the north-west line of the said augmentation of the seigniory of Mille-Isles, astronomically south-west, 617 chains and 5 links, more or less, to a post or stone boundary planted at the intersection of the east outline of the said township of Wentworth, and marking the southernmost angle of the said tract or parcel of land ; thence, along the said east outline of the township of Wentworth, north, 9 degrees east, 336 chains, 16 links, more or less, to a post or stone boundary

quer l'angle le plus à l'est du dit canton de Wentworth et l'angle le plus au sud-ouest du canton de Howard ; de là, longeant la ligne est du dit canton de Howard et en continuation le long de la ligne est du dit canton de Beresford, nord, 11 degrés 15 minutes est, 1024 chaînes, 84 chaînons, plus ou moins, jusqu'à un poteau et borne en pierre plantés à l'intersection de la ligne extérieure sud-ouest du dit canton de Doncaster, et définissant l'angle le plus au nord de la dite étendue ou compeau de terrain ; de là, longeant la dite ligne extérieure sud-ouest de Doncaster et en continuation le long de la ligne extérieure sud-ouest du dit canton de Wexford, sud, 45 degrés est, 676 chaînes, 60 chaînons, plus ou moins, jusqu'à l'intersection de la ligne extérieure nord-ouest du dit canton d'Abercrombie, à un poteau et borne en pierre définissant l'angle le plus à l'est de la dite étendue ou compeau de terrain ; de là, longeant la dite ligne extérieure nord-ouest du canton d'Abercrombie, sud, 45 degrés ouest, 300 chaînes, 52 chaînons, plus ou moins, jusqu'à un poteau et borne en pierre plantés à l'angle le plus au nord-ouest du dit canton d'Abercrombie ; de là, longeant la ligne extérieure sud-ouest du dit canton d'Abercrombie, sud, 45 degrés est, 82 chaînes, plus ou moins, jusqu'au point de départ.

Organisé le 1er juillet, 1855.

MOINS : *Cette partie comprise dans Ste. Adèle, par 24 V. c. 29 s. 26.*

44-45 V. C. 30 SANCTIONNÉ LE 30 JUIN, 1881

Attendu que, d'après le chapitre 75 des statuts refondus pour le Bas Canada réglant la division du Bas Canada en comtés, le comté d'Argenteuil comprend la partie du canton de Morin située au sud-ouest de la ligne entre les lots numéros vingt-quatre et vingt-cinq de tous les rangs de ce canton, et qu'une partie du comté de Terrebonne est bornée par la ligne qui sépare les numéros vingt-six et vingt-cinq d'icelui ; et attendu que le dit lot savoir : le numéro vingt-cinq des rangs 1, 2, 3, 4, 5 et 6 du dit canton Morin se trouve ainsi faire partie de l'un et de l'autre des dits comtés d'Argenteuil et de Terrebonne, et qu'il importe de rectifier les bornes susdites ; A ces causes, Sa Majesté, par et de l'avis et du consentement de la Législature de Québec, décrète ce qui suit :

Le paragraphe quatorze de la section 1 du chapitre soixante et quinze des statuts refondus pour le Bas Canada est amendé en retranchant les mots : vingt-six et vingt-cinq, dans

planted for the easternmost angle of the said township of Wentworth and the south-easternmost angle of the said township of Howard ; thence, along the east line of the said township of Howard and in continuation along the east line of the said township of Beresford, north, 11 degrees 15 minutes east, 1024 chains, 84 links, more or less, to a post and stone boundary planted at the intersection of the south-west outline of the said township of Doncaster and marking the northernmost angle of the said tract or parcel of land ; thence, along the said south-west outline of Doncaster and in continuation along the south-west outline of the said township of Wexford, south, 45 degrees east, 676 chains, 60 links, more or less, to the intersection of the north-west outline of the said township of Abercrombie, to a post and stone boundary marking the easternmost angle of the said tract or parcel of land ; thence, along the said north-west outline of the township of Abercrombie, south, 45 degrees west, 300 chains, 52 links, more or less, to a post and stone boundary planted at the north-westernmost angle of the said township of Abercrombie ; thence, along the south-westerly outline of the said township of Abercrombie, south, 45 degrees east, 82 chains, more or less, to the place of beginning.

Organized the 1st July, 1855.

MINUS : *That part comprised in Ste. Adèle, by 24 V. c. 29 s. 26.*

44-45 V. C. 30 ASSENTED TO THE 30th JUNE, 1881

Whereas, according to the provisions of chapter 75 of the Consolidated statutes for Lower Canada, regulating the division of Lower Canada into counties, the county of Argenteuil includes that portion of the township of Morin, situate to the south-west of the line between the lots numbers twenty-four and twenty-five of all the ranges of that township, and that a part of the county of Terrebonne is bounded by the line between lots numbers twenty-six and twenty-five of the same township ; and whereas, the said lots, that is to say : number twenty-five of the ranges 1, 2, 3, 4, 5 and 6 of the said township of Morin, thus form part of both the counties of Argenteuil and Terrebonne, it is necessary to rectify the said boundaries ; Therefore, Her Majesty, by and with the advice and consent of the Legislature of Quebec, enacts as follows :

Subsection 14 of section 1 of chapter seventy-five of the Consolidated Statutes for Lower Canada, is amended by striking out the words : 26 and 25, in the fifteenth line of the

la quinzième ligne du dit paragraphe, et en y substituant les suivants : vingt-quatre e vingt-cinq.

La paroisse de St-Gabriel de Brandon.

Proclamation du 17 février, 1853.

La paroisse comprendra une étendue de territoire d'environ 11 milles de large sur une profondeur d'environ 12 milles, bornée comme suit, savoir : au nord-est, partie par la ligne qui divise le district de Montréal de celui des Trois-Rivières, et partie par les terres non concédées de la Couronne ; au sud-est, partie par le fief Dusablé, et partie par la seigneurie de Berthier ; au sud-ouest, partie par la seigneurie de Ramsay, sans cependant inclure cette partie des premier et second rangs du canton de Brandon, qui s'étend depuis la seigneurie de Ramsay, jusqu'au lot No. 13 du dit canton, exclusivement ; à l'ouest et au nord-ouest, partie par les terres incultes de la Couronne, et partie par le canton de Peterborough.

27-28 V. C. 66 SANCTIONNÉ LE 30 JUIN 1864

Canton de Brandon.

Proclamation du 8 janvier, 1827.

Commençant à une borne en pierre érigée sur la ligne de division entre la seigneurie de Lanaudière ou Maskinongé et l'étendue de Nos terres vacantes, délinissant l'angle nord d'une étendue de terre connue sous le nom de l'augmentation de la Seigneurie de Berthier et l'angle est de la dite étendue de Nos terres vacantes, courant de la dite borne en pierre, magnétiquement nord, 35 degrés 10 minutes ouest, la variation étant de 9 degrés 50 minutes ouest, 231 chaînes, 38 chaînons, jusqu'à une borne en pierre, point d'intersection d'une ligne courant à angles droits, jusqu'à la ligne ci-haut décrite à la distance de 20 arpents français, vers le sud, depuis l'extrémité sud-est du Lac Maskinongé ; de là, magnétiquement sud, 54 degrés 50 minutef ouest, la variation étant comme ci-dessus, 184 chaînes, 85 chaînons, jusqu'à une borne en pierre érigée au point d'intersection d'une ligne passant au sud-ouest du dit Lac Maskinongé, à une distance de 6 chaînes d'icelui ; de là, le long de la ligne en dernier lieu mentionnée, magnétiquement nord, 36 degrés 10 minutes ouest, la variation étant la même que ci-dessus, 307 chaînes, 59 chaînons, jusqu'à une borne en pierre érigée au point d'in-

said subsection and substituting therefore the words : 24 and 25.

The parish of St-Gabriel de Brandon.

Proclamation of the 17th February, 1853.

The parish shall comprise an extent of territory of about eleven miles in breadth by about twelve miles in depth, bounded as follows, that is to say : on the north-east, partly by the line which separates the district of Montreal from the district of Three Rivers, and partly by unconceded lands of the Crown ; on the south-east, partly by the fief Dusablé and partly by the seigniory of Berthier ; on the south-west, by the seigniory of Ramsay, without including, however, that part of the first and second ranges of the township of Brandon, extending from the said seigniory of Ramsay to lot number thirteen of the said township, exclusively ; on the west and north-west, partly by the waste lands of the Crown, and partly by the township of Peterborough.

27-28 V. C. 66 ASSENTED TO THE 30TH JUNE, 1864

Township of Brandon.

Proclamation of the 8th January, 1827.

Beginning at a stone boundary erected on the division line between the seigniory of DeLanaudière or Maskinongé and the tract of Our waste lands, marking the north angle of a tract of land known by the name of the augmentation of the seigniory of Berthier, and the easterly angle of the said tract of Our waste lands, running from the said stone boundary, magnetically north, 35 degrees 10 minutes west, the variation of the needle being 9 degrees 50 minutes west, 231 chains, 38 links, to a stone boudary being the point of intersection of a line running at right angles, to the line now described at the distance of 20 french arpents, southerly from the south-east extremity of Lake Maskinongé ; thence, magnetically south, 54 degrees 50 minutes west, the variation of the magnetic needle being the same as above mentioned, 184 chains, 85 links, to a stone boundary erected at the point of intersection of a line running south-west of the said Lake Maskinongé at the distance of 6 chains therefrom ; thence, along the said last mentioned line, magnetically north, 36 degrees 10 minutes west, the variation of the magnetic needle being the same as above mentioned, 307 chains, 59 links, to a stone boundary erected at the

tersection d'une ligne passant à une distance de 6 chaînes du dit Lac Maskinongé et du côté nord-ouest d'icelui ; de là magnétiquement nord, 54 degrés 50 minutes est, le long de la dite ligne courant au nord-ouest du dit Lac Maskinongé, 184 chaînes, 85 chaînons, jusqu'au point d'intersection de la ligne extérieure nord-est de la dite étendue de Nos terres vacantes, à une borne en pierre y érigée, définissant la limite nord-est de la dite étendue de Nos terres vacantes, et étant sur l'arrière ligne de la dite seigneurie De Lanaudière ou Maskinongé; de là, le long de la ligne de limites nord-est de la dite étendue de Nos terres vacantes, magnétiquement nord, 35 degrés ouest, 415 chaînes, 25 chaînons, jusqu'à un poteau y érigé, définissant l'angle nord de la dite étendue de Nos terres vacantes ; de là, magnétiquement sud, 55 degrés ouest, 671 chaînes, 25 chaînons, jusqu'à un poteau érigé sur la ligne de limite nord-est de la seigneurie De Ramsay, définissant l'angle ouest de la dite étendue de Nos terres vacantes ; de là, le long de la dite ligne de la seigneurie de Ramsay, magnétiquement sud, 35 degrés est, 949 chaînes, 65 chaînons, jusqu'à un poteau y érigé, définissant l'angle sud de la dite étendue de Nos terres vacantes et étant sur l'arrière ligne de la dite étendue de terre connue sous le nom de l'augmentation de la seigneurie de Berthier ; de là, magnétiquement nord, 45 degrés est, le long de la dite arrière ligne, 671 chaînes, 25 chaînons, jusqu'au point de départ contenant environ 58,000 acres y comprise la réserve ordinaire pour les grands chemins.

MOINS ; *Les parties comprises dans St. Jean de Matha et St-Félix de Valois, par* 32 *V. c.* 47.

MOINS : *Cette partie comprise dans St-Damien, par proclamation du* 6 *septembre*, 1870,

MOINS : *Cette partie annexée à Saint-Didace, par* 43-44 *V. c.* 36.

MOINS : *Les limites du village de St-Gabriel de Brandon, par proclamation du* 12 *décembre*, 1892.

La paroisse de Ste-Monique.

Détachée de Ste-Scholastique, St-Augustin, St-Janvier de Blainville et de St-Canut.

Proclamation du 31 janvier, 1872.

Comprendra les étendues de terre suivantes : 1o La côte Saint Henri. 2o Partie de la côte des Saints, depuis l'extrémité nord-est de la dite côte, jusqu'à et y comprise la terre actuellement possédée par Pierre Langevin dit Lacroix. 3o Toute la côte St-Jean. 4o Les poi..t of intersection of a line running at the distance of 6 chains from the said Lake Maskinongé, and on the north-west side thereof ; thence, magnetically north, 54 degrees, 50 minutes east, along the said line running north-west of the said Lake Maskinongé, 184 chains, 85 links, to the point of intersection of the north-east outline of the said tract of Our waste lands, at a stone boundary there erected marking the north-east boundary of the said tract of Our waste lands and being on the rear line of the said seigniory of DeLanaudière or Maskinongé ; thence along the north-east boundary line of the said tract of Our waste lands, magnetically north, 35 degrees west, 415 chains, 25 links, to a post there erected marking the northerly angle of the said tract of Our waste lands ; thence, magnetically south, 55 degrees west, 671 chains, 25 links, to a post erected on the north-east boundary line of the seigniory De Ramsay, marking the westerly angle of the said tract of Our waste lands ; thence, along the said line of the seigniory DeRamsay, magnetically south, 35 degrees east, 949 chains, 65 links, to a post there erected marking the south angle of the said tract of Our waste lands, and being on the rear line of the said tract of land known by the name of the augmentation of the seigniory of Berthier ; thence, magnetically north, 45 degrees east, along the said rear line, 671 chains 25 links, to the place of beginning containing about 58,000 acres including the usual allowance for highways.

MINUS : *Those parts comprised in St-Jean de Matha and St-Félix de Valois, by* 32 *V. c.* 47

MINUS : *That part comprised in St-Damien, by proclamation of the* 6*th September*, 1870.

MINUS : *That part annexed to St-Didace, by* 43-44 *V. c.* 36.

MINUS : *The limits of the village of St-Gabriel de Brandon, by proclamation of the* 12*th December* 1892.

The parish of Ste. Monique.

Detached from Ste. Scholastique, St. Augustin St. Janvier de Blainville and St. Canut.

Proclamation of the 31st January, 1872.

Shall comprise the following tracts of land : 1o The côte St. Henri. 2o Part of the côte des Saints, from the north-easterly extremity of the said côte, as far as and comprising the land now occupied by Pierre Langevin dit Lacroix. 3o The whole of the

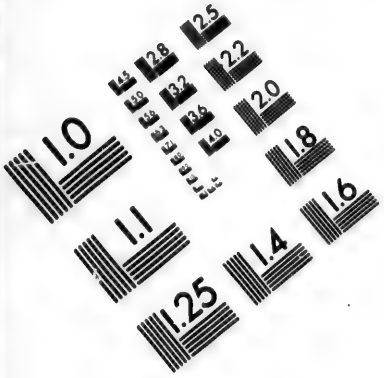



IMAGE EVALUATION TEST TARGET (MT-3)



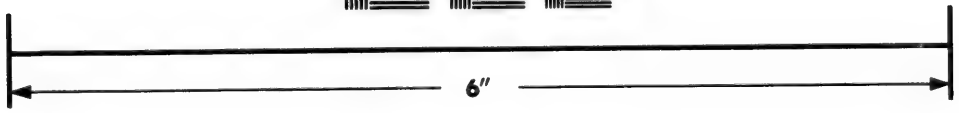

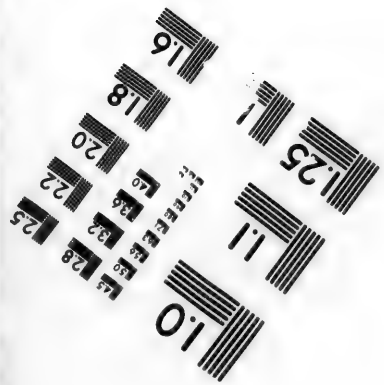

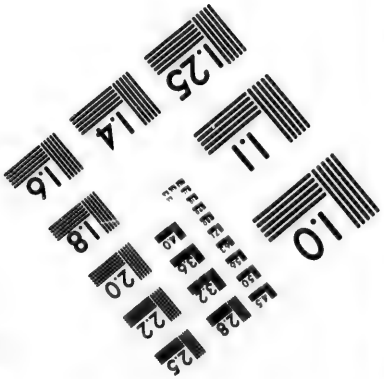

Photographic Sciences Corporation

23 WEST MAIN STREET
WEBSTER, N.Y. 14580
(716) 872-4503

deux rangs de la côte Ste-Marie, à partir de l'extrémité sud, jusqu'à la terre de Norbert Touchette, père, côté nord-ouest, et à celle de J. B. Raymond, côté nord-est des dits rangs toutes deux incluses, ces dites côtes ou rangs étant détachés des paroisses de Saint Augustin et de Sainte Scholastique. 5o Toute la côte Sainte Henriette faisant actuellement partie des paroisses de Sainte Thérèse et de Saint Janvier. 6o Enfin, partie de la côte Saint Dominique, faisant actuellement partie de la paroisse de Saint Canut, à partir de l'extrémité sud de la dite côte, jusqu'à et y comprise la terre actuellement possédée par Joseph Maisonneuve ; laquelle dite nouvelle paroisse sera bornée comme suit, savoir : au nord, par la paoisse de Saint Jérôme ; à l'est, par les susdites paroisses de Saint Janvier et de Saint Thérèse ; au sud, par la dite paroisse de Saint Augustin ; et à l'ouest, par la dite paroisse de Sainte Scholastique et celle de Saint Canut.

Annexion :

La partie de la côte Sainte Marie, dans la paroisse de Saint Jérôme, dans le comté des Deux-Montagnes, annexée pour toutes les fins municipales à la municipalité locale de la paroisse de Ste Monique, dans le comté des Deux-Montagnes.

Approuvé par Ordre en Conseil le 11 *décembre*, 1873.

MOINS : *Cette partie annexée à St-Janvier, par Ordre en Conseil du* 24 *novembre*, 1874.

MOINS : *Cette partie annexée à St-Benoit, par* 39 *V. c.* 38, *sec*, 4.

Annexion :

Cette partie qui se trouve dans le comté de Terrebonne, annexée par 39 V. c. 38.

La paroisse de St-Janvier de Blainville

Détachée de Ste-Thérèse de Blainville, de St-Jérome, Rivière du Nord.

Proclamation du 28 mai, 1846.

Une étendue de territoire d'environ deux lieues et un quart de front sur environ une lieue et un quart en profondeur d'un côté et et une demi-lieue de l'autre, bornée comme suit : à l'est, par la ligne seigneuriale de Terrebonne ; à l'ouest, par la ligne seigneuriale de la rivière du Chêne ; au nord, par la ligne qui longe la profondeur des terres nord côte St. Jean. 4o The two ranges of the côte Ste. Marie, from the southern extremity, as fas as the land of Narcisse Touchette, senior, on the north-west side, and as far as that of J. B. Raymond, on the north-east side of the said ranges, both inclusive, these two côtes or ranges being detached from the parishes of St. Augustin and Ste Scholastique. 3o The whole of the côte Ste. Henriette, now forming part of the parishes of Ste. Thérèse and St. Janvier. 6o Finally, part of the côte St. Dominique, now forming part of the parish of Saint Canut, from the southern extremity of the said côte, as far as and comprising the land now in possession of Joseph Maisonneuve ; which said new parish shall be bounded as follows, that is to say : on the north, by the parish of St. Jérôme ; on the east, by the aforesaid parishes of St. Janvier and of Ste. Thérèse ; on the south, by the said parish of St. Augustin ; and on the west, by the aforesaid parishes of Ste. Scholastique and Saint Canut.

Annexation :

The part of the côte Ste. Marie, in the parish of St. Jérôme, in the county of Two-Mountains, annexed to the local municipality of the parish of Ste. Monique, in the county of Two-Mountains.

Approved by Order in Council on the 11*th December* 1873.

MINUS : *The part annexed to St. Janvier, by Order in Council, of the* 24*th November*, 1874.

MINUS : *That part annexed to St. Benoit, by* 39 *V. c.* 38. *Sec.* 4.

Annexation :

That part situate in the county of Terrebonne, annexed by 39 V. c. 38.

The parish of St. Janvier de Blainville

Detached from Ste. Thérèse de Blainville and St. Jérôme, Rivière du Nord.

Proclamation of the 28th May, 1846.

An extent of territory of about two leagues and one quarter in front by about one league and one quarter in depth on one side, and half a league on the other ; bounded as follows : towards the east, by the seigniorial line of Terrebonne ; on the west, by the seigniorial line of River du Chêne ; on the north, by a line running along the rear of the lands

de la côte St-Pierre et celle qui longe la profondeur des terres sud-est de la côte Ste-Marie ; et au sud, par la ligne qui longe la profondeur des terres sud de la côte Pays-fin, jusqu'à ce qu'elle atteigne la profondeur ou le derrière des terres de la côte Ste-Henriette, et par la ligne qui longe le côté nord de la terre de François Lacroix, jusqu'à ce qu'elle atteigne la ligne d'intersection nord-est de la seigneurie de la rivière du Chêne.

PROCLAMATION DU 4 NOVEMBRE 1846

Annexion :

Détachée de Ste-Monique.

Vû que la partie de la paroisse de Ste-Monique, située dans le comté de Terrebonne, ne possède pas une population de trois cents âmes, et ne peut former une municipalité, qu'elle soit par les présentes, pour toutes les fins municipales, annexée à la municipalité de la paroisse de St-Janvier, dans le comté de Terrebonne.

Approuvé par Ordre en Conseil le 24 novembre, 1874.

MOINS : *Cette partie annexée à Ste-Monique, comté de Deux-Montagnes, par 39 V. c. 38. Sanctionné le 24 décembre*, 1875.

The parish of St. Canut.

Détachée de St. Colomban et de Ste. Scholastique.

Proclamation du 9 juin, 1857.

Sera composée du territoire désigné et borné comme suit : au nord, partie par la petite Rivière du Nord et partie par le trait-quarré des terres situées au côté nord de la dite petite rivière, à partir de la terre actuellement occupée par Julien Chomereau inclusivement, et montant la dite rivière jusqu'à la ligne seigneuriale des Deux Montagnes ; à l'est, au côté sud de la dite petite Rivière, par la terre actuellement occupée par Jean-Baptiste Charbonneau, sr., exclusivement, et de là, par le trait-quarré des terres de la côte Sainte-Marie et de celle de Saint-Henri, les terres connues comme le Domaine des Sulpiciens du Séminaire de Montréal y comprises ; au sud et au sud-ouest, par le trait-quarré de profondeur et les lignes latérales des terres de Belle Rivière et de la côte St. Simon, et par le trait-quarré des terres situées au côté sud de la susdite Rivière du Nord, jusqu'à la grande ligne seigneuriale d'Argen-

north of Côte St. Pierre and that running at the depth of the lands south-east of Côte Ste. Marie ; and on the south, by the line which runs along the rear of the lands south of côte du Pays-fin, until the same attains the depth or rear of the lands of Côte Ste-Henriette, and by the line running along the north side of the land of François Lacroix, to the intersec- of the north-east line of the seigniory of River du Chêne.

PROCLAMATION OF THE 4TH NOVEMBER, 1846.

Annexation :

Detached from Ste. Monique.

Whereas the part of the parish of Ste. Monique situate in the county of Terrebonne, does not possess a population of three hundred souls, and cannot from a municipality, that it be hereby annexed, for all municipal purposes, to the municipality of the parish of St. Janvier, in the county of Terrebonne.

Approved by Order in Council on the 24th November, 1874.

MINUS : *That part annexed to Ste. Monique, County of two-Mountains, by 39 V. c. 38. Assented to the 24th December*, 1875.

La paroisse de St-Canut.

Detached from St. Colomban and Ste. Scholastique.

Proclamation of the 9th June, 1857.

Shall be composed of the territory designated and bounded as follows : towards the north, partly by the Little River du Nord and partly by the limit (trait-quarré) of the lands situate on the north shore of the said Little River, from the land now occupied by Julien Chomereau inclusively, and ascending the said River, to the seigniorial line of Two Mountains ; towards the east, on the south land of the said Little River, by the land now occupied by Jean-Baptiste Charbonneau, sr., exclusively, and thence, by the limit (trait-quarré) of the lands of côte Ste. Marie and côte St. Henri, including the lands known as the Domain of the Sulpiciens of the seminary of Montreal ; towards the south and south-west, by the rear limit (trait-quarré) and lateral lines of the lands of Belle River and of côte St. Simon, and by the limit (trait-quarré) of the lands situate on the south bank of the above mentioned River du Nord,

teuil ; et à l'ouest, par la dite ligne seigneuriale d'Argenteuil.

MOINS : *Cette partie comprise dans Ste. Monique, par proclamation du 31 janvier, 1872.*

La paroisse de l'Annonciation.

Détachée du Patronage de St. Joseph.

Proclamation du 20 avril, 1875.

Comprendra le village de la Mission du lac des Deux-Montagnes et partie de la côte St-Isidore, les côtes Saint-Sophie, L'Annonciation, Sainte-Germaine, Ste-Philomène, St-Ambroise, la Pointe aux Anglais et le reste du domaine, et sera bornée comme suit, savoir : au sud, par la rive nord de la rivière Ottawa ; à l'est, par le trait-quarré des terres du côté nord de la côte Ste-Sophie, continuée au sud jusqu'à la dite rivière Ottawa, et au nord jusqu'à la dernière terre de la dite côte, incluse ; faisant de ce côté la séparation actuelle de la susdite mission du lac des Deux-Montagnes de la paroisse du Patronage de St-Joseph ; de là, suivra la ligne nord-ouest de la dite dernière terre, jusqu'au chemin appelé le chemin de la baie à St-Benoit ; au nord et à l'ouest, en remontant le dit chemin, jusqu'au trait-quarré des terres du côté sud de la côte St-Jean, suivant le dit trait-quarré, vers le sud, jusqu'à celui des terres de la côte Ste-Philomène, suivant ce dernier, vers l'ouest, jusqu'au chemin de la côte St-Jean, et suivant ensuite le dit chemin, vers le sud, jusqu'à la susdite rivière Ottawa.

MOINS : *Cette partie du Domaine annexée à St-Benoit, par 39 V. c. 38.*

MOINS : *Cette partie annexée à St-Joseph, par 38 V. c. 28.*

La ville de Terrebonne.

Détachée de St. Louis de Terrebonne.

Bornée au sud, par la Rivière Jésus, depuis l'extrémité sud de la ligne seigneuriale entre les seigneuries de Terrebonne et Lachenaye, jusqu'à l'extrémité sud de la ligne est de la terre de Charles Daunais, père, y compris les îles St-Jean, du Moulin, Bourdon, aux Moutons, et 5 petits îlots vis-à-vis de la dite ville ; à l'ouest, la ligne est de la dite terre de

as far as the great seigniorial line of Argenteuil ; towards the west, by the said seigniorial line of Argenteuil.

MINUS : *That part comprised in Ste. Monique, by proclamation of the 31st January, 1872.*

The parish of l'Annonciation.

Detached from the Patronage de St. Joseph.

Proclamation of the 20th April, 1875.

Shall comprise the present village of th Mission of the lake of Two Mountains and part of côte St. Isidore, the côtes Ste. Sophie, L'Annonciation, Ste. Germaine, Ste. Philomène, Saint Ambroise, the Pointe aux Anglais and the rest of the domain, and shall be bounded as follows, to wit : on the south, by the north shore of the river Ottawa ; on the east, by the depth line *trait-quarré* of the lands on the north side of the côte Ste. Sophie, continued southwards to the said river Ottawa, and northwards to the last lot in the said côte, inclusive ; forming on this side the existing separation of the aforesaid Mission of the lake of Two Mountains from the parish of the Patronage of St. Joseph ; thence, following the north-west line of the said last lot, to the road called the road from the Bay to St. Benoit ; on the north and on the west, reascending the said road, to the depth line *trait-quarré* of the lands on the south side of the côte St. Jean, following the said depth line, southwards, to that of the lands of the côte Ste. Philomène, following the latter, westwards, to the road of côte St. Jean, and then following the said road, southwards, to the river Ottawa aforesaid.

MINUS : *That part of the Domain annexed to St. Benoit, by 39 V. c. 38.*

MINUS : *That part annexed to St. Joseph, by 33 V. c. 28.*

The town of Terrebonne.

Detached from St. Louis de Terrebonne.

Bounded on the south, by the River Jesus, from the south extremity of the seigniorial line between the seigniories of Terrebonne and Lachenaye, to the south extremity of the east line of the land of Charles Daunais, senior, comprising the islands St-Jean, du Moulin, Bourdon, aux Moutons and 5 little islands in front of the said town ; on the west,

Charles Daunais, père, depuis la dite rivière Jésus, jusqu'à un point marqué à une profondeur de 990 pieds de la dite rivière ; au nord, une ligne droite partant du point sus-mentionné, jusqu'à l'intersection de la dite seigneuriale avec la ligne ouest de la terre Marier, à une profondeur d'environ 4554 pieds de la Rivière Jésus en suivant la dite ligne Marier ; au nord-est, la dite ligne seigneuriale, depuis le dit point d'intersection, jusqu'à la dite rivière Jésus. Et l'entretien de cette section ou partie de la route Pincourt, à partir de la rue St-Louis en la dite ville, jusqu'au ruisseau Viger qui traverse la dite route dans la dite paroisse de Terrebonne, à une distance d'environ 18 arpents de la dite rue, sera à l'avenir et tant et aussi longtemps que la corporation de la dite ville sera tenue à l'entretien d'icelle, sous le contrôle immédiat et exclusif du conseil de la dite ville, et ce nonobstant toute loi ou règlement à ce contraire.

36 V. C. 59 SANCTIONNE LE 24 DECEMBRE, 1872

Voir : 53 *V. c.* 72. *Sanctionné le* 2 *avril,* 1890.

N. B. Le village de Terrebonne avait été érigé par proclamation du 22 décembre, 1853.

La paroisse de St-Paul l'Ermite.

Détachée de l'Assomption de Repentigny et de St-Charles de Lachenaye.

Proclamation du 20 février, 1857.

Sera composée d'un territoire détaché de la paroisse de la Purification de Repentigny et bornée comme suit :—vers le nord-est, par la paroisse de l'Assomption ; vers le nord et le nord-ouest, par les paroisses de l'Epiphanie et de Saint Henri de Mascouche ; vers le sud-ouest, par la paroisse de St-Charles de Lachenaie ; vers le sud et sud-est, par la petite Rivière de L'Assomption en remontant son cours, jusqu'à et y comprise la terre actuellement occupée par Alexis Lebeau.

Annexion :

Détachée de St-Charles de Lachenaye.

Proclamation du 19 mars, 1874.

1o La terre maintenant occupée par la compagnie connue et désignée sous le nom

the east line of the said land of C. Daunais, senior, from the said river Jesus, to the point marked at a depth 990 feet from the said river ; on the north, a straight line from the above mentioned point, as far as the intersection of the said seigniorial line with the west line of the land Marier, at a depth of about 4554 feet from the river Jesus along the said Marier line ; on the north-east, the said seigniorial line from the said point of intersection to the said river Jesus. And the maintenance of this section or part of the by-road " Pincourt, " from St-Louis street in the said town, to the " Viger " stream, which intersects the said by-road in the parish of Terrebonne, at a distance of about 18 arpents from the said street, shall in future and for and so long as the corporation of the said town is bounded to maintain the same, be under the immediate and exclusive control of the council of the said town, any law, procès-verbal, or by-law to the contrary notwithstanding.

38 V. C. 59 ASSENTED TO THE 24TH DECEMBER, 1872

Vide : 53 *V. c.* 72. *Assented to the* 2*d April,* 1890.

N. B. The village of Terrebonne had been erected by proclamation of the 22nd December, 1853.

The parish of St. Paul l'Ermite

Detached from L'Assomption de Repentigny and St. Charles de Lachenaye.

Proclamation of the 20th February, 1857.

Shall be composed of a territory detached from the parish of La Purification de Repentigny, and bounded as follows :—towards the north-east, by the parish of L'Assomption ; towards the north and north-west, by the parishes of L'Epiphanie and St. Henri de Mascouche ; towards the south-west, by the parish of St. Charles de Lachenaie ; towards the south and south-east, by the little River L'Assomption following its course upwards, to and including the land now occupied by Alexis Lebeau.

Annexation :

Detached from St. Charles de Lachenaye.

Proclamation of the 19th March, 1874.

1o The land now occupied by the company known and designated as the " L'Assomption

de " L'Assomption Lumber Company," mesurant 4 arpents de front sur 20 arpents et plus en profondeur. 2o Une terre de 3 arpents de front par 20 arpents et plus appartenant à A. Champagne. 3o Deux autres lopins de terre de forme irrégulière l'un possédé par Joseph Ethier et l'autre par Honoré Ménard dit Bonenfant, lesquels formant l'extrémité est de la paroisse de Lachenaie ; ce territoire est borné comme suit, savoir : à l'est, partie par la rivière Jésus, partie par la rivière L'Assomption, et partie par les terres au bord de la rivière L'Assomption formant partie de la paroisse Saint Paul l'Ermite ; au sud-ouest, une petite partie par le ruisseau du Marais, et pour la plus grande partie par l'extrémité des terres au bord de la rivière Jésus ; à l'ouest, partie par la terre appartenant aux héritiers de feu François Ménard et partie par celle appartenant à Gilbert Chaput ; et au nord, par le reste de la dite paroisse de Saint Paul l'Ermite.

Annexion :

L'Ile appelée " Isle Vaudry " située à l'embouchure de la rivière L'Assomption, est détachée de la municipalité de la paroisse de Repentigny dans le comté de L'Assomption et est annexée à la municipalité de la paroisse de St-Paul l'Ermite, dans le même comté pour les fins municipales et scolaires.

38 V. C. 32 SANCTIONNE LE 23 FEVRIER, 1875

Municipalite de St-Colomban.

Détachée de St-Jérôme.

Comprenant cette partie de l'augmentation de la seigneurie du Lac des Deux-Montagnes qui se trouve au nord de la Rivière du Nord, et communément appelée la paroisse ou mission de Saint Colomban.

PROCLAMATION DU 18 JUIN 1845.

MOINS : *Cette partie comprise dans St-Canut, par proclamation du 9 juin* 1857.

Municipalite de Lachenaye

ETANT

La paroisse de St-Charles de Lachenaye

Décret du 27 mars, 1835.

Composée de parties des seigneuries de Lachenaye, de l'Assomption et du fief Mar-

Lumber Company," measuring four arpents in front by 20 arpents and more in depth. 2o A land of 3 arpents in front by 20 arpents and upwards belonging to Antoine Champagne. 3o Two other lands of irregular form the one possessed by Joseph Ethier, and the other by Honoré Ménard dit Bonenfant which form the eastern extremity of the parish of Lachenaie ; which territory is bounded as follows, that is to say : on the east, partly by the river Jésus, partly by the river L'Assomption and partly by the lands on the bank of the river L'Assomption forming part of the parish of Saint Paul l'Ermite; on the south-west, for a small part by the Ruisseau du Marais, and for the greater part by the extremity of the lands on the bank of the said river Jésus ; on the west, partly by a land belonging to the heirs of the late François Ménard and partly by that belonging to Gilbert Chaput ; and on the north, by the rest of the said parish of Saint Paul l'Ermite.

Annexation :

The Island called " Isle Vaudry," situate at the mouth of the river l'Assomption, is detached from the municipality of the parish of Repentigny, in the county of L'Assomption, and annexed to the municipality of the parish of St. Paul l'Ermite, in the same county, for municipal and school purposes.

38 V. C. 32 ASSENTED TO THE 23RD FEBRUARY, 1875

Municipality of St. Colomban.

Detached from St. Jérôme.

Comprising that part of the augmentation of the seigniory of Lake of Two Mountains lying north of the River du Nord, and commonly called the parish or Mission of Saint Colomban.

PROCLAMATION OF THE 18TH JUNE, 1845

MINUS : *That part comprised in St Canut, by proclamation of the 9th June,* 1857.

Municipality of Lachenaye

BEING

The parish of St. Charles de Lachenaye.

Decree of the 27th March, 1835.

Formed of part of the seigniories of Lachenaye, of l'Assomption and of fief Martel,

tel, comprend une étendue de territoire d'environ 7 milles de front sur une profondeur variant d'un mille et demi à 3 milles ; bornée en front, partie à cette branche de l'Outaouais communément appelée des Prairies, et partie à la rivière Jésus, depuis la rivière l'Assomption, jusqu'à la ligne qui sépare la terre des représentants Porteous, située dans la dite seigneurie de Lachenaie, de celle de Pierre Auger, laquelle est située partie dans la même seigneurie de Lachenaie et partie dans celle de Terrebonne ; en profondeur, à la paroisse de St. Henri de Mascouche ; d'un côté, vers l'est, à la rivière l'Assomption, depuis la dite branche de la rivière des Outaouais ou rivières des Prairies, jusqu'à la terre des héritiers Lavoie inclusivement ; de là, allant vers le nord-ouest, en suivant d'abord la dite terre des héritiers Lavoie, puis la profondeur des terres de cette partie des seigneuries de l'Assomption et de Lachenaie qui ont leur front sur la dite branche de la rivière des Outaouais ou rivière des Prairies, jusqu'à la ligne est du dit fief Martel ; de l'autre côté, vers l'ouest, à la ligne est de la terre ci-dessus mentionnée du dit Pierre Auger, depuis la dite rivière Jésus, jusqu'à la profondeur de la même terre ; de là, allant vers l'ouest et le nord-ouest, en suivant la profondeur de la dite terre et de celles de Michel Turgeon, F. X. Séguin, Charles Roy, Pierre Augé, R. McKenzie, Joseph Rousson et Pierre Limoges, puis la ligne qui sépare la dite seigneurie de Lachenaie de la dite seigneurie de Terrebonne, jusqu'à la paroisse ci-dessus mentionnée de St. Henri de Mascouche. Cette paroisse comprend de plus une partie de seigneurie de l'Ile Jésus, d'une étendue de territoire d'un peu plus 1½ mille de front sur près d'un mille de profondeur, bornée vers le nord, à la dite rivière Jésus ; vers l'est et le sud, à la paroisse de St. Joseph de la rivière des Prairies ; vers l'ouest, à la ligne qui sépare la terre d'Antoine Charbonneau de celle d'Antoine Vézina, renfermant dans les limites de la dite paroisse de St. Charles de Lachenaie, l'Islet de Lachenaie et l'Ile Charbonneau, situées dans la dite rivière Jésus, entre la dite seigneurie de Lachenaie et la dite seigneurie de l'Ile Jésus.

N. B. La municipalité doit avoir pour limite sud et sud-ouest la même ligne de limite que le comté de Leinster.

PROCLAMATION DU 18 JUIN, 1845

MOINS : *Cette partie comprise dans Saint-Paul l'Ermite, par proclamation du 20 février*, 1857.

MOINS : *Cette partie annexée à St-Paul l'Ermite, par proclamation du 19 mars*, 1874.

comprises an extent of territory of about 7 miles in front by a depth varying from 1½ mile to 3 miles ; bounded in front, partly by that branch of the Ottawa commonly called Des Prairies, and partly by the river Jesus, from the river l'Assomption, to the line which separates the land of the Porteous representatives, situate in the said seigniory of Lachenaie, from that of Pierre Auger, which is situate partly in the same seigniory of Lachenaie and partly in that of Terrebonne ; in depth, by the parish of St. Henri de Mascouche ; on one side, towards the east, by the river l'Assomption, from the said branch of the Ottawa River or Rivière des Prairies, to the land of the heirs Lavoie inclusive ; thence, running towards the north-west, following at first the said land of the heirs Lavoie, afterwards the depth of the lands of that part of the seigniories of l'Assomption and Lachenaie which front on the said branch of the River Ottawa or Rivière des Prairies, to the easterly line of the said fief Martel ; on the other side towards the west, by the easterly line of the land hereinabove mentioned of the said Pierre Auger, from the said River Jésus, to the depth of the same land ; thence, running towatds the west and north-west, following the depth of the said land and of those of Michel Turgeon, F. X. Séguin, Chs. Roy, Pierre Augé, R. McKenzie, Joseph Rousson and Pierre Limoges, then the line which separates the said seigniory of Lachenaie from the said seigniory of Terrebonne, to the parish hereinabove mentioned of St. Henri de Mascouche. This parish comprises moreover part of the seigniory of Ile Jésus, of an extent of territory of a little more than 1½ mile in front by nearly one mile in depth, bounded towards the north, by the said river Jésus : towards the east and south, by the parish of St. Joseph de la Rivière des Prairies ; towards the west, by the line which separates the land of Antoine Charbonneau from that of Antoine Vézina, including within the limits of the said parish of St. Charles de Lachenaie, the Islet of Lachenaie and the Ile Charbonneau, situate in the said river Jésus, between the said seigniory of Lachenaie and the said seigniory of l'Isle Jésus.

N.B. The municipality to have for southerly and south-westerly limits the same boundary line as the county of Leinster.

PROCLAMATION OF THE 18TH JUNE, 1845.

MINUS : *This part comprised in St. Paul l'Ermite, by proclamation of the 20th February*, 1857.

MINUS : *That part annexed to St. Paul l'Ermite, by proclamation of the 19th March*, 1874.

Le canton d'Arundel.

Proclamation du 8 juillet, 1857.

Une étendue ou compeau de terre borné comme suit : vers le nord, par le canton projeté de DeSalaberry ; vers le sud, par le canton de Harrington ; vers l'est, par le canton de Montcalm ; et vers l'ouest, partie par le canton projeté d'Amherst et partie par le canton projeté de Ponsonby. Commençant à un poteau et borne en pierre plantés à la ligne extérieure nord du dit canton de Harrington, et définissant l'angle le plus au sud-ouest du dit canton de Montcalm et l'angle le plus au sud-est de la dite étendue ou compeau de terre ; de là, le long de la ligne extérieure ouest du dit canton de Montcalm, astronomiquement nord, 10 degrés 30 minutes est, 682 chaînes, plus ou moins, jusqu'à l'intersection de la ligne extérieure nord du canton de Montcalm susdit, à un poteau et borne en pierre définissant l'angle le plus au nord-ouest du dit canton de Montcalm et l'angle le plus au nord-est de la dite étendue ou compeau de terre ; de là, nord, 79 degrés 30 minutes ouest, 476 chaînes, plus ou moins, jusqu'à l'intersection de la ligne extérieure est du canton d'Amherst susdit, à un poteau et borne en pierre définissant l'angle le plus au nord-ouest de la dite étendue ou compeau de terre ; de là, le long de la dite ligne extérieure est du dit canton d'Amherst, et continuée le long de la ligne extérieure est du canton de Ponsonby susdit, sud, 10 degrés 30 minutes ouest, 710 chaînes, 60 chaînons, plus ou moins, jusqu'à l'intersection de la ligne extérieure nord du canton de Harrington susdit, à un poteau et borne en pierre définissant l'angle le plus au nord-ouest du dit canton de Harrington et l'angle le plus au sud-ouest de la dite étendue ou compeau de terre ; de là, le long de la dite ligne extérieure du canton de Harrington, dans une direction moyenne sud, 69 degrés 15 minutes est, la distance de 480 chaînes, plus ou moins, jusqu'au point de départ.

Approuvé par Ordre en Conseil, le 16 *novembre,* 1880.

La ville des Laurentides.

Détachée de St-Lin de Lachenaye.

Comprendra toute cette étendue de territoire limitée et décrite comme suit :

Sur la concession nord de la rivière l'Achi-

The township of Arundel.

Proclamation of the 8th July, 1857.

A tract or parcel of land bounded as follows : towards the north, by the projected township of DeSalaberry ; towards the south, by the township of Harrington ; towards the east, by the township of Montcalm ; and towards the west, partly by the projected township of Amherst and partly by the projected township of Ponsonby. Beginning at a post and stone boundary planted on the north outline of the said township of Harrington, and marking the south-westernmost angle of the said township of Montcalm and the south-easternmost angle of the said tract or parcel of land ; thence, along the west outline of the said township of Montcalm, astronomically north, 10 degrees 30 minutes east, 682 chains, more or less, to the intersection of the northerly outline of the township of Montcalm aforesaid, at a post and stone boundary marking the north-westernmost angle of the said township of Montcalm and the north-easternmost angle of the said tract or parcel of land ; thence, north, 79 degrees 30 minutes west, 476 chains, more or less, to the intersection of the easterly outline of the township of Amherst aforesaid, at a post and stone boundary marking the north-westernmost angle of the said tract or parcel of land ; thence, along the said easterly outline of the said township of Amherst, and in continuation along the easterly outline of the township of Ponsonby aforesaid, south, 10 degrees, 30 minutes west, 710 chains, 60 links, more or less, to the intersection of the northerly outline of the township of Harrington aforesaid, at a post and stone boundary marking the north-westernmost angle of the said township of Harrington and the south-westernmost angle of the said tract or parcel of land ; thence, along the said northerly outline of the township of Harrington, on a mean course south, 69 degrees 15 minutes east, the distance of 480 chains, more or less, to the place of beginning.

Approved by Order in Council, on the 16*th November,* 1880.

The town of Laurentides.

Detached from St-Lin de Lachenaye.

Shall comprise all that tract of land limited and described as follows :

On the north concession of the river l'A-

gan, toute la profondeur des terres depuis cette rivière jusqu'aux concessions des côtes Jane et Saint-Alphonse, depuis le lot numéro 1646 des plan et livre de renvoi officiels de la paroisse de St-Lin, dans le comté de l'Assomption, dans le district de Joliette, inclusivement, en descendant la rivière, jusqu'au lot numéro 339, des même plan et livre de renvoi officiels, exclusivement ; et sur la concession sud de la rivière l'Achigan, aussi toute la profondeur des terres de la rivière, à partir du lot numéro 230 inclusivement, et en remontant la rivière jusqu'aux et y compris les numéros 218, 219 et 220 des susdits plan et livre de renvoi officiels,

46 V. C. 81 SANCTIONNE LE 30 MARS, 1883

N. B. Le village de St. Lin avait été érigé par proclamation du 15 avril, 1856.

Le canton de Wentworth.

Détaché de Gore.

Proclamation du 3 juin, 1809.

Borné à l'est, par Nos terres vacantes ; à l'ouest, par le canton de Harrington ; au nord, par le canton de Howard ; et au sud, par le canton de Chatham. Commençant à un poteau délinissant l'angle nord-est du dit canton de Chatham ; de là, magnétiquement nord, 18 degrés est, 803 chaînes, 55 chaînons, jusqu'à un poteau délinissant l'angle nord-est de l'étendue de Nos terres vacantes, dont un arpentage a été fait, communément appelée le canton de Wentworth ; de là, nord, 72 degrés ouest, 805 chaînes, jusqu'à un poteau définissant l'angle nord-ouest du dit canton de Wentworth ; de là, sud, 18 degrés ouest, 803 chaînes, 55 chaînons, jusqu'à un poteau définissant l'angle sud-ouest du dit canton de Wentworth ; et de là, sud, 72 degrés est, 805 chaînes, le long de la ligne de division entre les cantons de Grenville et Chatham au point de départ ; contenant environ 61,600 acres de terre et la réserve ordinaire pour les grands chemins. Mille acres de ce canton sont couvertes d'eau.

Organisé le 1er juillet, 1855.

Le village de Grenville.

Détaché du canton de Grenville.

Proclamation du 16 décembre, 1875.

Tout le territoire borné et décrit comme

chigan, all the depth of lands from that river to the concessions of Côtes Jane and St. Alphonse, from the lot number 1646 of the official plan and book of reference for the parish of St. Lin, in the county of l'Assomption, in the district of Joliette, inclusively, going down stream to the lot number 339, of the same official plan and book of reference, exclusive ; and on the south concession of the said river l'Achigan, also all the depth of the lands of the river, from the lot number 230 inclusive, and running up stream as far as and including the numbers 218, 219 and 220 of the official plan and book of reference herein above mentioned.

46 V. C. 81 ASSENTED TO THE 30TH MARCH, 1883

N. B. The village of St-Lin had been erected by proclamation of the 15th April, 1856.

The township of Wentworth.

Detached from Gore.

Proclamation of the 3rd June, 1809.

Bounded on the east, by Our waste lands ; on the west, by the township of Harrington ; on the north, by the township of Howard ; and on the south, by the township of Chatham. Beginning at a post erected for the north-east corner of the said township of Chatham ; running from thence, magnetically north, 18 degrees east, 803 chains, 55 links, to a post erected for the north-east corner of the tract of Our waste lands, whereof a survey hath been made, commonly called the township of Wentworth ; thence, north, 72 degrees west, 805 chains to a post erected for the north-west corner of the said township of Wentworth ; thence, south, 18 degrees west, 803 chains, 55 links, to a post erected for the south-west corner of the said township of Wentworth ; and from thence, south, 72 degrees east, 805 chains, along the division line between the townships of Grenville and Chatham, to the place of beginning ; containing about 61,600 acres of land and the usual allowance for highways. Thousand acres thereof are covered by water.

Organized on the 1st July, 1855.

The village of Grenville.

Detached from the township of Grenville

Proclamation of the 16th December, 1875.

All that terretory bounded and limited as

suit, savoir : au sud, par la rivière Ottawa ; à l'est, par le lot numéro cinq jusqu'au centre du second rang ; au nord, par la moitié nord du lot numéro six et du lot numéro sept (Olivier Caille, fils) ; à l'est, encore par le lot numéro sept ; puis au nord, par le chemin de concession entre la seconde et la troisième concessions ; à l'ouest, par le lot numéro neuf jusqu'à la terre haute située vis-à-vis le moulin à scie de Robert McIntyre ; puis, dans la direction ouest, depuis la ligne en dernier lieu nommée jusqu'à la rivière Ottawa, en ligne directe avec un gros orme, au nord du moulin à scie de M. McIntyre ; de là, au sud, par la rivière Ottawa ; le tout tel que décrit dans le rapport du surintendant spécial, et conformément au plan du dit village qui accompagne ce rapport, et dont copie a été déposée au bureau du département des terres de la Couronne.

Le Village de New-Glasgow.

Détaché de Ste. Sophie de Lacorne.

Proclamation du 24 avril, 1868.

Une étendue de territoire bornée et limitée comme suit :—au nord, par la terre de John Hale pour 8¾ arpents et William Furze pour ¾ d'arpents ; au sud, par le chemin de front de la terre de William Furze et James Lauder qui communique avec St-Lin pour 4 arpents, par la terre de William Furze, Jean Baptiste Ethier et Robert Lloyd pour 13½ arpents ; à l'ouest, par la terre de Robert Lloyd pour 6 arpents et John Hale pour 3½ arpents ; à l'est, par la terre de William Furze pour 9¾ arpents où le dit territoire en s'étendant dans une direction est, comprend la largeur de la terre de William Furze et moitié de la largeur de la terre de James Lauder, à environ 2 arpents de distance de la ligne du chemin de base des dites terres, contenant 51 arpents et 4 perches en superficie.

La paroisse de Ste-Marguerite du LacMasson.

Détachée du canton de Wexford.

La municipalité comprendra les lots suivants : dans les 3e et 4e rangs du canton de Wexford, depuis le lot No. 11 jusqu'au lot No 34, tous deux inclusivement ; dans les rangs 5e, 6e et 7e, depuis le lot No. 11 jusqu'au lot No. 51, tous deux inclusivement ; et dans les

follows, to wit : on the south, by the Ottawa river ; on the east, by lot number five to the centre of the second range ; then, north, by the north half of lot number six and lot number seven (Olivier Caille, fils) ; east, again by lot number seven ; then, on the north, by the concession road between the second and third concessions ; west, by lot number nine as far as the high land opposite Robert McIntyre's saw mill ; then, westward from the last named line to the Ottawa river, in a straight line with a large elm tree, north of McIntyre's saw mill ; thence, south, by the Ottawa river ; the whole as described in the report of the special superintendant, and agreeably to the plan of the said village accompanying the same a copy of which plan is deposited of record in the office of the department of Crown lands.

The village of New-Glasgow.

Detached from Ste. Sophie de Lacorne.

Proclamation of the 24th April, 1868.

An extent of territory bounded and limited as follows :—towards the north, by the land of John Hale for 8¾ arpents, and William Furze for ¾ of an arpent ; to the south, by the front road of the land of William Furze and James Lauder, which communicates with St, Lin, for 4 arpents, by the land of William Furze, J. B. Ethier and Robert Lloyd for 13½ arpents ; to the west by the land of Robert Lloyd for 6 arpents, and John Hale for 3½ arpents ; to the east, by the land of William Furze for 9¾ arpents, where the said territory, in extending eastward, comprises the width of the land of William Furze and ½ the width of the land of James Lauder, at about 2 arpents of distance from the base line road (chemin de base) of the said lands, containing 51 arpents and 4 perches in superficies.

The parish of Ste. Marguerite du Lac Masson.

Detached from the township of Wexford.

The municipality shall comprise the following lots ; in the 3rd and 4th ranges of the township of Wexford, from lot No. 11 to lot No. 34, both inclusive ; in the 5th, 6th and 7th ranges, from lot No. 11 to lot No. 51, both inclusive ; and in the 8th, 9th, 10th and 11th

rangs 8e, 9e, 10e et 11e, depuis le lot No. 11 jusqu'au lot No. 43, tous deux inclusivement.

27-28 *V. c.* 54. *Sanctionné le* 30 *juin*, 1864. *Confirmé par* 43-44 *V. c.* 33. *Sanctionné le* 24 *juillet*, 1880.

Le canton de Wolfe.

Proclamation du 8 octobre, 1885.

Tout ce territoire situé dans le comté de Terrebonne, dans le district de Terrebonne ; borné à l'est, par le canton de Beresford ; vers le nord-est, par le canton projeté d'Archambault ; vers l'ouest, partie par le canton projeté de Grandison, et partie par le canton de De Salaberry ; vers le sud, par le canton de Montcalm. Commençant à un point formant l'angle commun des cantons de Beresford, Howard et Montcalm ; de là, le long de la ligne extérieure ouest du dit canton de Beresford, nord, onze degrés et quarante-cinq minutes est, astronomiquement, sept cent soixante et trois chaînes, et quatre-vingt chaînons, plus ou moins, jusqu'à l'angle le plus au nord du dit canton de Beresford, à l'intersection de la ligne extérieure sud-ouest du canton projeté d'Archambault ; de là, le long de la dite ligne extérieure du canton d'Archambault, nord, quarante-cinq degrés ouest, astronomiquement, six cent quatre-vingt-huit chaînes, plus ou moins, jusqu'à l'intersection de l'angle nord-est du canton projeté de Grandison ; de là, en partie le long de la ligne extérieure est du dit canton de Grandison, et en partie le long de la ligne extérieure est du canton de De Salaberry, sud, onze degrés et quinze minutes ouest, mille cent quarante-deux chaînes, plus ou moins, jusqu'au point marquant l'angle commun des cantons de De Salaberry, Arundel et Montcalm ; de là, le long de la ligne extérieure nord du dit canton de Montcalm, sud, soixante dix-neuf degrés et trente minutes est, astronomiquement, cinq cent soixante-et-douze chaînes, plus ou moins, jusqu'au point de départ ; contenant une étendue de terrain de cinquante-quatre mille cinq cents acres, plus ou moins.

L'azimut de la ligne central sera nord onze dégrés et quarante-cinq minutes est astronomiquement.

Approuvé par Ordre en Conseil le 10 *novembre*, 1880.

ranges, from lot No. 11 to lot No. 43, both inclusive.

27-28 *V. c.* 54. *Assented to the* 30*th June*, 1864 *Confirmed by* 43-44 *V. c.* 33. *Assented to the* 24*th July*, 1880.

The township of Wolfe.

Proclamation of the 8th October, 1885.

All that extent of territory situate in the county of Terrebonne, in the district of Terrebonne ; bounded towards the east, by the township of Beresford ; towards the nord-east, by the projected township of Archambault ; towards the west, partly by the projected township of Grandison, and partly by the township of De Salaberry ; and towards the south, by the township of Montcalm. Beginning a point marking the common corner of the townships of Beresford, Howard and Montcalm ; thence, along the western outline of said township of Beresford, north, eleven degrees and forty-five minutes east, astronomicrlly, seven hundred and sixty-three chains and eighty links, more or less, to the northernmost angle of said township of Beresford, at the intersection of the southwesterly outline of the projected township of Archambault ; thence, along the said outline of the township of Archambault, north, forty-five degrees west, astronomically, six hundred and eighty-eight chains, more or less, to the intersection of the north-east angle of the said projected township of Grandison ; thence, partly along the eastern outline of the said township of Grandison, and partly along the eastern outline of the township of De Salaberry, south, eleven degrees and fifteen minutes west, one thousand one hundred and forty-two chains, more or less, to the point marking the common corner of the townships of De Salaberry, Arundel and Montcalm ; thence, along the northerly outline of said township of Montcalm, south, seventy-nine degrees and thirty minutes east, astronomically, five hundred and seventy-two chains, more or less, to the place of beginning ; containing an area of fifty-four thousand five hundred acres, more or less.

The azimuth of the centre line shall be north eleven degrees and forty-five minutes east astronomically.

Approved by Order in Council on the 10*th November*, 1880.

Annexé au comté de Terrebonne, par 45 V. c. 40.

La paroisse de l'Assomption de Repentigny.

Edits et ordonnances du 3 mars, 1722.

REPENTIGNY.—L'étendue de la paroisse de Notre Dame de l'Assomption, située sur le dit fief, sera de deux lieues de front que contient le dit fief, à prendre du côté d'en bas, depuis St-Sulpice, en remontant le long du fleuve, jusqu'à la rivière l'Assomption, de l'Isle Bourdon, située vis-à-vis l'embouchure de la dite rivière, des profondeurs du dit fief renfermées dans ces bornes, jusqu'à la dite rivière l'Assomption, plus des habitants de la seigneurie de La Chenaie, qui sont établis sur le bord de la dite rivière l'Assomption, au nord d'icelle, étant du nombre de dix-sept chefs de famille, depuis et comprise l'habitation de Louis Dourier, en remontant la dite rivière jusqu'aux seigneuries de Saint Sulpice.

PROCLAMATION DU 18 JUIN 1845

Annexion :

Detachée de Varennes.

Les trois îles situées dans le fleuve St-Laurent, près du territoire de Repentigny, savoir : l'Ile-à-l'Aigre, comprenant une superficie d'environ cent cinquante arpents ; l'Ile-au-Cerfeuil, comprenant environ soixante arpents ; et l'Ile-au-Bois-Blanc, ayant une superficie d'environ 15 arpents, avec les Ilets qui en dépendent, sont déclarés être détachés de la paroisse de Varennes, dans le comté de Verchères, et annexés à la paroisse de Repentigny, dans le comté de l'Assomption.

45 V. C. 44 SANCTIONNE LE 1ER MAI, 1882

MOINS : *L'Ile Vaudry annexée à St-Paul l'Ermite, par 38 V. c. 32.*

MOINS : *Cette partie comprise dans Saint Paul l'Ermite, par proclamation du 20 février, 1857.*

MOINS : *Cette partie comprise dans St-Charles de Lachenaye, par proclamation du 27 mars, 1835.*

MOINS : *Cette partie comprise dans la paroisse de l'Assomption, par proclamation du 21 novembre, 1835.*

Annexed to the county of Terrebonne, by 45 V. c. 40.

The parish of l'Assomption de Repentigny.

Edicts and ordinances of the 3rd March, 1722.

REPENTIGNY.—The extent of the parish of Notre Dame de l'Assomption situate on the said fief, shall be 2 leagues in front which the said fief contains, from St. Sulpice on the lower side thereof ascending along the St. Lawrence, to the river l'Assomption, together with Isle Bourdon lying opposite the entrance of the said river, the extent in depth of the said fief, included within these limits as far as the said river l'Assomption, and also the inhabitants of the seigniory of La Chenaie settled on the bank of the said river l'Assomption, north of the same, numbering 17 heads of families, from and including the land of Louis Dourier, going up the said river to the seigniories of St. Sulpice.

PROCLAMATION OF THE 18TH JUNE 1845.

Annexation :

Detached of Varennes.

The 3 islands situate in the river St. Lawrence, near the territory of Repentigny, to wit : the Ile à l'Aigle comprising an area of about 150 arpents ; the Ile au Cerfeuil, comprising an area of about 60 arpents ; and the Ile au Bois Blanc comprising an area of about 15 arpents, together with the islets adjacent thereto, are declared to be detached from the parish of Varennes, in the county of Verchères, and to be annexed to the parish of Repentigny, in the county of l'Assomption.

45 V. C. 44 ASSENTED TO THE 1st MAY, 1882

MINUS : *The Island Vaudry annexed to Saint Paul l'Ermite, by 38 V. c. 32.*

MINUS : *That part comprised in Saint Paul l'Ermite, by proclamation of the 20th February 1857.*

MINUS : *That part comprise in St. Charles de Lachenaye, by proclamation of the 17th March, 1835.*

MINUS : *That part comprised in the parish of l'Assomption, by proclamation of the 21st November, 1835.*

Les cantons unis de De Salaberry et Grandison.

Canton de De Salaberry :

Proclamation du 27 janvier, 1859.

L'étendue ou compeau de terre bornée et limitée comme suit : vers le nord, par le canton de Grandison ; vers le sud, par le canton d'Arundel ; vers l'est, par le canton de Wolfe ; et vers l'ouest, par les terres incultes de la Couronne ou le comté d'Ottawa. Commençant à la ligne extérieure nord du canton d'Arundel, à un poteau et borne en pierre définissant l'angle le plus au nord-ouest du dit canton d'Arundel, et l'angle le plus au sud-ouest de la dite étendue ou compeau de terre ; de là, le long de la ligne de division entre les comtés d'Argenteuil et Ottawa, magnétiquement nord, 21 degrés est, la variation étant de 9 degrés 45 minutes ouest, 646 chaînes, 40 chaînons, plus ou moins, jusqu'à un poteau et borne de pierre plantés à l'angle le plus au nord-ouest de la dite étendue ou compeau de terre ; de là, sud, 69 degrés est, 476 chaînes, plus ou moins, jusqu'à l'intersection de la ligne extérieure ouest du canton de Wolfe susdit, à un poteau et borne en pierre définissant l'angle le plus au nord-est de la dite étendue ou compeau de terre ; de là, le long de la dite ligne extérieure ouest du canton de Wolfe, sud, 21 degrés ouest, 646 chaînes, 40 chaînons, plus ou moins, jusqu'à l'intersection de la ligne extérieure nord du canton d'Arundel susdit, jusqu'à un poteau et borne en pierre définissant l'angle le plus au nord-est du canton d'Arundel et l'angle le plus au sud-est de la dite étendue ou compeau de terre ; de là, le long de la dite ligne extérieure nord du canton d'Arundel, nord, 69 degrés ouest, 476 chaînes, plus ou moins, jusqu'au point de départ.

Canton de Grandison :

Proclamation du 21 octobre, 1883.

Tout le territoire situé dans les comté et district de Terrebonne ; borné au sud, par le canton de DeSalaberry ; à l'est, par le canton de Wolfe ; vers le nord-est, partie par le canton d'Archambault projeté, et partie par les terres incultes de la Couronne ; et vers l'ouest, partie par le canton de Joly et partie par le canton de Clyde. Commençant sur la ligne ouest du canton de Wolfe, au point marquant le coin nord-est du canton de DeSalaberry ; de là, le long de la dite ligne, nord, onze degrés et quinze minutes est, astronomiquement, quatre cent quatre-vingt-quinze chaînes et soixante chaînons, plus ou moins, à

The United townships of De Salaberry and Grandison.

Township of De Salaberry :

Proclamation of the 27th January, 1859.

The tract or parcel of land bounded and abutted as follows : towards the north, by the township of Grandison ; towards the south, by the township of Arundel ; towards the east, by the township of Wolfe ; and towards the west, by the waste lands of the Crown or county of Ottawa. Beginning on the north outline of the township of Arundel, at a post and stone boundary marking the north-westernmost angle of the said township of Arundel, and the south-westernmost angle of the said tract or parcel of land ; thence, along the line of division between the counties of Argenteuil and Ottawa; magnetically north, 21 degrees east, the variation being 9 degrees 45 minutes west, 646 chains, 40 links, more or less, to a post and stone boundary planted on the north-westernmost angle of the said tract or parcel of land ; thence, south, 69 degrees east, 476 chains, more or less, to the intersection of the westerly outline of the township of Wolfe aforesaid, at a post and stone boundary marking the north-easternmost angle of the said tract or parcel of land; thence, along the said westerly outline of the township of Wolfe, south, 21 degrees west, 646 chains, 40 links, more or less, to the intersection of the northerly outline of the township of Arundel aforesaid, to a post and stone boundary marking the north-east angle of the said township of Arundel and the south-east angle of the said tract or parcel of land ; thence, along the said northerly outline of the township of Arundel, north, 69 degrees west, 476 chains, more or less, to the place of beginning.

Township of Grandison :

Proclamation of the 21st October, 1885.

All the territory situate in the county and district of Terrebonne ; bounded towards the south, by the township of DeSalaberry ; towards the east, by the township of Wolfe ; towards the north-east, partly by the projected township of Archambault and partly by the waste lands of the Crown ; and towards the west, partly by the township of Joly and partly by the township of Clyde. Beginning on the western outline of the township of Wolfe, at the point marking the north-eastern corner of the township of DeSalaberry ; thence, along the said outline, north, eleven degrees and fifteen minutes east, astronomi-

l'angle le plus au nord du dit canton de Wolfe, à l'intersection de la ligne sud-ouest du canton d'Archambault projeté ; de là, partie le long de la dite ligne du canton d'Archambault et partie dans le prolongement d'icelui, nord, quarante-cinq degrés ouest, astronomiquement, cinq cent soixante et douze chaînes, plus ou moins, à un poteau et borne de pierre marquant l'angle nord-est du canton de Joly et l'angle sud-est du canton de Marchand projeté ; de là, partie le long de la ligne est du canton de Joly et partie le long de la ligne est du canton de Clyde, sud, 11 degrés et 15 minutes ouest, astronomiquement, huit cent six chaînes, plus ou moins, à l'angle le plus au nord-ouest du canton de DeSalaberry ; de là, le long de la ligne nord du dit canton de DeSalaberry, sud, 78 degrés et quarante-cinq minutes est, astronomiquement, quatre cent soixante et seize chaînes, plus ou moins, jusqu'au point de départ ; contenant une superficie de trente et un mille acres, plus ou moins.

Approuvé par Ordre en Conseil le 16 *novembre*, 1880.

N. B. Annexés au comté de Terrebonne, par 45 V. c. 40.

La paroisse de Ste-Anne des Plaines.

Proclamation du 9 octobre, 1885.

La paroisse devra comprendre une étendue de territoire de six milles de front sur six milles et plus de profondeur ; bornée au nord-ouest, par la seigneurie Lacorne ; au sud-ouest, partie par la seigneurie de Blainville ; et partie par l'augmentation des Mille-Isles ; au nord-est, par la ligne seigneuriale de Lachenaye ; et au sud, sud-est, par la seigneurie de Terrebonne, avec cette exception que, dans la dite seigneurie de Terrebonne, la susdite paroisse de Sainte-Anne des Plaines comprendra, indépendamment des deux terres dont le front prend au ruisseau de Lacorne et qui sont actuellement possédées par Joseph Lauzon et Joseph Truchon, plusieurs autres terres et habitations concédées tant au nord qu'au sud de la rivière Mascouche, et dont les deux premières, à l'est, sont actuellement possédées, celle au sud de la dite rivière par Ignace Gauthier, et celle au nord par George Dauphin, et avoisinant toutes deux certain petit chemin de ligne qui fait leur séparation d'avec les terres de J.-Bte.

cally ,four hundred and ninety-five chains and sixty links, more or less, to the northernmost angle of said township of Wolfe, at the intersection of the south-westerly outline of the projected township of Archambault ; thence, partly along said outline of the township of Archambault and partly in prolongation thereof, north, forty-five degrees west, astronomically, 572 chains, more or less, to the post and boundary stone marking the north-eastern angle of the township of Joly and the south-eastern angle of the projected township of Marchand ; thence, partly along the eastern outline of the township of Joly and partly along the eastern outline of the township of Clyde, south, eleven degrees and fifteen minutes west, astronomically, eight hundred and six chains, more or less, to the north-westernmost angle of the township of De Salaberry ; thence, along the northern outline of the said township of De Salaberry, south, seventy-eight degrees and forty-five minutes east, astronomically, four hundred and seventy-six chains, more or less, to the place of beginning ; containing an area of thirty-one thousand acres, more or less.

Approved by Order in Council on the 16*th November*, 1880.

N. B. Annexed to the county of Terrebonne, by 45 V. c. 40.

The parish of Ste. Anne des Plaines.

Proclamation of the 9th October, 1885.

The parish to comprise an extent of territory of 6 miles in front by 6 miles and more in depth ; bounded on the north-west, by the seigniory of Lacorne ; on the south-west, partly by the seigniory of Blainville and partly by the augmentation of Mille-Isles ; on the north-east by the seigniorial line of Lachenaye ; and on the south-south-east, by the seigniory of Terrebonne, with this exception, that in the seigniory of Terrebonne, the aforesaid parish of Ste-Anne des Plaines shall comprise apart of the two lands whose front extent to the Brook of Lacorne and which are now owned by Joseph Lauzon and Joseph Truchon, several other lands and lots conceded on the north as well as on the south of the River Mascouche, and of which the two first on the east are at this time in the possession, that is to say ; that on the south of the said river by Ignace Gauthier, and that on the north by George Dauphin, and both bounding on a certain small road which separates them from the lands of Jean Baptiste

Lefebvre dit Villeneuve et Pascal Desjardins et de là, en remontant vers le nord-est, jusqu'à la jonction de la base de la dite seigneurie de la Belle-Plaine. Et que nous devrions aussi attacher à et comprendre dans la dite paroisse de Sainte-Anne des Plaines cette partie de la paroisse de Sainte-Thérèse de Blainville, depuis et comprise la terre de Pierre Guimond, au nord du chemin qui va de la dite paroisse de Ste-Thérèse à celle de Sainte-Anne des Plaines, et la terre de Charles Limoges, au sud du dit chemin, jusqu'aux terres au nord et au sud du dit chemin appartenant à Bénoni Larose, en gagnant la dite paroisse de Sainte-Anne des Plaines.

PROCLAMATION DU 18 JUIN 1845.

MOINS : *Cette partie détachée pour former la paroisse de Saint-Janvier de Blainville, par proclamation du 28 mai, 1846, et du 4 novembre, 1846.*

Annexion :

Détachée de Terrebonne.

Proclamation du 16 février, 1877.

L'étendue de terre bornée comme suit, savoir : à l'ouest, par la ligne de division entre les terres de Jean Leclair et Maurice Lauzon, depuis un point situé au côté nord de la rivière Mascouche dans la dite ligne de division, suivant une direction à peu près nord magnétique, sur une longueur d'environ 23 arpents, jusqu'aux limites actuelles entre Terrebonne et Sainte-Anne des Plaines ; au nord, par la ligne limitative entre Terrebonne et Sainte-Anne des Plaines, depuis un point situé sur la dite ligne dans la ligne de division, ci-devant mentionnée, entre Jean Leclair et Maurice Lauzon, suivant une direction nord-est sur une longueur d'environ 20 arpents et demi, jusqu'à l'intersection de la ligne est de la terre de Israël Lauzon ; à l'est, par la ligne de division entre les terres de Israël Lauzon et de Léandre Robin dit Lapointe, depuis un point situé au côté nord de la dite rivière Mascouche, dans la dite ligne de division en dernier lieu mentionnée, suivant une direction à peu près nord, magnétique, sur une longueur d'environ 34 arpents et demi, jusqu'à l'intersection de la ligne limitative entre Terrebonne et Sainte-Anne des Plaines ; et enfin, au sud, par la dite rivière Mascouche ou Sainte-Marie.

Lefebvre otherwise called Villeneuve and Pascal Desjardins, and from thence ascending towards the north-east to the junction of the base of the seigniory de la Belle Plaine ; and that we should attach to and comprise within the said parish of Ste-Anne des Plaines, that part of the neighbouring parish of Ste-Thérèse de Blainville commencing at and comprising the land of Pierre Guimond, on the north side of the road from the said parish of Ste. Thérèse to that of Ste. Anne des Plaines, and also that land of Charles Limoges on the south of the said road, as far as the lands on the north and south of the said road belonging to Benoni Larose, in the direction of the said parish of Ste. Anne des Plaines.

PROCLAMATION OF THE 18TH JUNE 1845.

MINUS : *That part detached to form the parish of St-Janvier de Blainville, by proclamations of the 28th May, 1846, and of the 4th November, 1846.*

Annexation :

Detached from Terrebonne.

Proclamation of the 16th February, 1877.

An extent of territory bounded as follows, that is to say : towards the west, by the line of division between the land of Jean Leclair, and Maurice Lauzon, from a point situate on the north side of the river Mascouche in the said line of division, following a direction nearly north magnetic, a distance of about 23 arpents, to the existing limits between Terrebonne and Ste-Anne des Plaines ; towards the north, by the line of limit between Terrebonne and Ste. Anne des Plaines, from a point situate on the said line in the line of division above mentioned between Jean Leclair and Maurice Lauzon, following a north-eastwardly direction a distance of about twenty arpents and a half, to the intersection of the east line of the land of Israël Lauzon ; towards the east, by the line of division between the lands of Israël Lauzon and Léandre Robin dit Lapointe, from a point situate on the north side of the said river Mascouche, on the said last mentioned line of division, following a direction nearly north magnetic, a distance of about 34 arpants and a half, to the intersection of the line of limit between Terrebonne and Sainte-Anne des Plaines ; and lastly towards the south, by the said river Mascouche or Ste. Marie.

Municipalite de Ste-Scholastique.

Détachée de St-Eustache.

Décret du 10 mai, 1834.

Une étendue de terre de forme irrégulière d'environ 8 milles de front, sur environ 7 milles de profondeur, bornée vers le sud-est, partant de la ligne sud-ouest de la concession St-Joachim, partie par la paroisse de St-Benoit, partie à la terre de Jean Baptiste Fortier, habitant de la côte Petit Brûlé inclusivement, et partie à celle de Charles Guay, habitant de la côte St-Louis, exclusivement ; de là, allant vers le nord-ouest, en remontant la ligne nord-est de la même côte Saint Louis, jusqu'à la ligne nord-ouest de la seigneurie des Mille Isles ; de là, allant vers l'est, en suivant le trait-quarré de la côte Saint Augustin, jusqu'à la terre de Louis Pâquet, fils, habitant de la côte sud des Anges, exclusivement ; de là, allant vers le nord, en suivant la terre du dit Louis Pâquet, puis celle de Louis Normand, habitant de la côte nord des Anges, exclusivement, jusqu'à la Côte des Saints ; de là, allant vers l'est, en suivant la dite côte des Saints, jusqu'à la terre de François Rochon, habitant de la même côte, exclusivement ; de là, allant vers le nord, en suivant la terre du dit François Rochon, jusqu'au front de la côte St-Jean ; de là, allant vers l'est, en suivant le front de la dite côte St-Jean, jusqu'à la ligne qui sépare la dite seigneurie des Mille Iles de celle de Blainville ; de là, allant vers le nord-ouest, en remontant la dite ligne de séparation, jusqu'à celle qui separe la même seigneurie des Milles Iles, de son augmentation ; vers l'est, à la ligne de séparation entre la seigneurie du Lac des Deux Montagnes et celle de l'augmentation des Mille Iles, depuis la ligne nord-ouest de la dite seigneurie des Milles Isles, jusqu'à la ligne nord de la terre de François Pâquet, habitant de la côte double Ste-Marie ; vers le nord, partie à la dite ligne de la terre du dit François Pâquet, partie à la ligne nord de la terre de Jean Baptiste Godmer, habitant de la dite côte double Ste-Marie, et partie à une ligne droite tirée à travers un terrain non concédé, du point où la terre du dit Jean-Baptiste Godmer joint la ligne ouest de la même côte double de Ste-Marie, jusqu'au trait-quarré de la terre de Jean-Baptiste Miron, située sur la Rivière du Nord ; de là, allant vers le nord-ouest, en suivant la ligne nord-est de la terre du dit Jean-Baptiste Miron, jusqu'à la Rivière du Nord ; vers le nord-ouest, à la même Rivière du Nord, depuis la terre du même Jean-Baptiste Miron, jusqu'au prolongement en ligne

Municipality of Ste. Scholastique

Detached from St. Eustache.

Decree of the 10th May, 1834.

An extent of territory of irregular figure of about 8 miles in front by about 7 miles in depth, bounded towards the south-east, starting from the south-west line of the concession St. Joachim, partly by the parish of St. Benoit, partly by the land of Jean-Baptiste Fortier, inhabitant of the côte Petit Brûlé, inclusive, and partly by that of Charles Guay, inhabitant of the côte St. Louis, exclusive ; thence, running towards the north-west, following upwards the north-east line of the same côte St. Louis, as far as the north-west line of the seigniory of Mille Isles ; thence, running towards the east, following the depth line (trait-quarré) of the côte St. Augustin, as far as the land of Louis Paquet, jnr. inhabitant of the south côte des Anges, exclusive; thence, running towards the north, following the land of the said Louis Paquet, then that of Louis Normand, inhabitant of the north côte des Anges, exclusive, as far as the côte des Saints ; thence, running eastwardly, following the said côte des Saints, to the land of François Rochon, inhabitant of the same côte, exclusive ; thence,running northwardly, following the land of the said François Rochon, as far as the front of the côte St. Jean ; thence, running eastwardly, following the front of the said côte St. Jean, to the line which separates the said seigniory of Mille Iles from that of Blainville ; thence, running north-westwardly, following upwards the said line of separation as far as that which separates the same seigniory of Mille Isles from its augmentation ; towards the east, by the line of separation between the seigniory of Lake of Two-Mountains and that of the augmentation of Mille Iles, from the north-west line of the said seigniory of Mille Iles to the northern line of the land of François Paquet, inhabitant of the double côte Ste-Marie ; towards the north, partly by the said line of the said François Paquet, partly by the northern line of the land of Jean-Baptiste Godmer, inhabitant of the double côte Ste. Marie, and partly by a straight line drawn across an unconceded tract of land, from the point where the land of the said Jean-Baptiste Godmer intersects the western line of the same double côte of Ste. Marie, as far as the trait-quarré of the land of Jean-Baptiste Miron, situate on the River du Nord ; thence, running north-westwardly, following the north-eastern line of the land of the said Jean-Baptiste Miron, as far as the Rivière du

droite, du sud-est au nord-ouest de la ligne sud-ouest de la côte St-Louis ; vers le sud-ouest, à la ligne nord-est des côtes St-Hyacinthe, St-Pierre, St-Vincent et St-Etienne, depuis la dite Rivière du Nord, jusqu'à la ligne sud-est de la côte ci-dessus citée de Saint Joachim.

PLUS : *Cette étendue de terre qui se trouve entre la ligne de limite nord d'icelle et la Rivière du-Nord.*

PROCLAMATION DU 18 JUIN 1845.

N. B. La municipalité ne comprend que la paroisse canonique.

PROCLAMATION DU 22 AVRIL, 1847

MOINS : *Les limites du village de Ste-Scholastique, par proclamation du 18 mai,* 1855.

MOINS : *Cette partie comprise dans Sainte-Monique, par proclamation du 31 janvier,* 1872.

MOINS : *Cette partie comprise dans St-Canut, par proclamation du 9 juin* 1857.

Le village de Ste-Therese de Blainville

Détaché de la paroisse de Ste. Thérèse de Blainville.

Les limites seront formées par une ligne partant au sud du dit village entre la terre du Rév. M. Georges Thibault et celle de David Morris (Piché) ; cette ligne descendra vers l'est du dit village sur une distance de cinq arpents et cent soixante et huit pieds, mesure anglaise ; à ce point elle traversera, en formant un angle de 90°, la terre du dit Rév. M. Georges Thibault, jusqu'à celle de Jérémie Deschambault. Sur cette dernière terre, la dite ligne suivra les anciennes limites du dit village ; en laissant cette dernière terre, la ligne descendra entre cette dite dernière terre et celle de Abraham Dubois sur une longueur de treize arpents et cent quatre pieds, vers l'est jusqu'au chemin de bâse de la Côte Cachée exclusivement. De là, la dite ligne suit le dit chemin dans la direction du nord-est, traverse une première terre appartenant à Abraham Dubois, ensuite une terre appartenant à David Constant, puis une autre terre appartenant au dit Abraham Dubois, sur une longueur collective de quatre arpents ; puis traverse la montée Sanche dans la direction du sud-ouest au nord-est, coupant la terre de Abraham Dubois sur une

Nord ; towards the north-west, by the same Rivière du Nord, from the land of the same Jean-Baptiste Miron, to the prolongation in a straight line, from south-east to north-west of the south-western line of the côte St. Louis ; towards the south-west, by the north-eastern lines of the côtes St. Hyacinthe, St. Pierre, St. Vincent and St. Etienne, from the said Rivière du Nord to the south-eastern line of the côte St. Joachim, hereinabove mentioned.

PLUS : *That tract of land lying between the northern boundary line thereof and the River du Nord.*

PROCLAMATION OF THE 18TH JUNE 1845

N. B. The municipality includes but the canonical parish.

PROCLAMATION OF THE 22ND APRIL, 1847

MINUS : *The limits of the village of Ste. Scholastique, by proclamation of the 18th May,* 1855.

MINUS : *That part comprised in Ste. Monique, by proclamation of the 31st January,* 1872.

MINUS : *That part comprised in St. Canut, by proclamation of the 9th June,* 1857.

The village of Ste-Therese de Blainville

Detached from the parish of Ste. Thérèse de Blainville.

The limits shall be made by a line starting at the south of the said village, between the lands of the Reverend Mr. George Thibault and David Morris, (Piché) ; such line shall run towards the east of the village for a distance of five arpents and one hundred and sixty-eight feet, english measure ; at this point the said line shall cross, forming an angle of 90°, the land of the said Reverend M. George Thibault to that of Jérémie Deschambault. On the last named land, the said line shall follow the old limits of the said village ; leaving the said property, the line shall run between the land last named and that of Abraham Dubois, for a length of thirteen arpents and one hundred and four feet towards the east, as far as the base road of the Côte Cachée, exclusively Thence the said line follows the said road in a north-easterly direction, crosses first a property belonging to Abraham Dubois, next the land belonging to David Constant, also, another property belonging to the said Abraham Dubois, for a length in all of four arpents ; it next crosses the by-road (Sanche) in a direction south-west to north-east, dividing the

longueur de six arpents ; de là, elle passera entre cette dernière terre et celle de Thomas Mathe dans la direction de l'est à l'ouest, montera jusqu'à la Rivière aux Chiens et passera au nord de cette rivière entre les terrains de Jean Beauchamp et de la succession Monk, jusqu'au chemin de bâse sur une longueur de dix arpents et cent trente pieds. Au nord de ce chemin, elle suivra de l'ouest à l'est la terre du Séminaire de Ste-Thérèse et le terrain de l'église anglicane, jusqu'à la ligne entre cette dernière terre et la terre de Joseph Ouimet ou Louis Bertrand, sur une longueur d'environ cent trente-cinq pieds ; et du dit chemin de bâse, la ligne montera entre les deux terres en dernier lieu mentionnées, onze arpents, et là, traversera la dite terre du Séminaire de Ste-Thérèse de l'est à l'ouest, jusqu'à la ligne des anciennes limites sur une autre terre du dit Séminaire de Ste-Thérèse, indiquée en la proclamation fixant les anciennes limites du dit village, comme appartenant à l'évêque catholique romain du diocèse de Montréal. De là, la dite ligne suivra les anciennes limites, jusqu'au point de départ ci-dessus décrit entre la terre du Rév. Georges Thibault et celle de David Morris, tel que le tout appert au plan produit et resté déposé de record dans les archives de l'assemblée législative de la province.

37 V. C. 42 SANCTIONNE LE 28 JANVIER, 1874

N. B. Le premier village avait été érigé par proclamation du 1er juin, 1849.

La paroisse de Ste-Agathe.

Détachée de Ste. Adèle.

Proclamation du 17 aout, 1875.

1o. Tout le canton de Beresford. 2o. les 7e, 8e et 9e rangs du canton de Morin et dans les 10e et 11e rangs du même canton tous les lots depuis le No. 26 inclusivement, jusqu'à la ligne du susdit canton de Beresford. 3o. Les 8 premiers lots dans tous les rangs du canton de Doncaster ; et la dite paroisse sera bornée au nord et au nord-ouest, par le canton d'Archambault ; au sud, par le canton de Howard ; à l'ouest, par les cantons de Wolfe et Howard ; au nord-est, par le lot No. 9 dans tous les rangs du canton de Doncaster ; enfin, au sud-est, partie par le canton de Wexford, partie par le lot No. 25 des 10e et 11e rangs

land of Abraham Dubois, on a length of six arpents ; thence it shall pass between the last named land and that of Thomas Mathe in a direction from east to west, shall run as far as the Rivière aux Chiens, and shall then pass to the north of the said river, between the lands of Jean Beauchamp and the succession Monk, as far as the base road, for a length of ten arpents and one hundred and thirty feet. At the north of the said road, it shall follow from west to east the land of the seminary of Ste. Thérèse and the land of the anglican church, up to the line between the last named land and that of Joseph Ouimet or Louis Bertrand, for a length of about one hundred and thirty-five feet, and from the said base road, the said line shall pass between the two lands last named for a distance of eleven arpents, and at this point it shall cross the said land of the seminary of Sainte Thérèse, from east to west, as far as the line of the old limits upon another land of the said Seminary of Sainte Thérèse, defined by a proclamation fixing the ancient limits of the said village as belonging to the roman catholic bishop of the diocese of Montreal. Thence, the said line shall follow the old limits, to the starting point hereinabove described, between the land of the Reverend George Thibault and that of David Morris, as the whole appears by a plan produced and filed on record in the archives of the legislative assembly of this province.

37 V. C. 42. ASSENTED TO THE 28TH JANUARY, 1874.

N. B. The first village had been erected by proclamation of the 1st June, 1849.

The parish of Ste. Agathe.

Detached from Ste. Adèle.

Proclamation of the 17th August, 1875.

1o. The whole of the township of Beresford. 2o. the 7th, 8th and 9th ranges of the township Morin and all the lots from No. 26 inclusive to the line of the above mentioned township of Beresford, in the 10th and 11th ranges of the said township of Morin. 3o. The lots from No. 1 to No. 8 inclusive in all the ranges of the township of Doncaster; the said parish being bounded on the north and north-west, by the township of Archambault ; on the south, by the township of Howard ; on the west, of the townships, of Wolfe and Howard ; on the north-east, by the lot No. 9 in all the ranges of the township of Doncas-

du canton de Morin et partie par le 6e rang du dit canton de Morin.

Canton de Beresford :

Proclamation du 16 janvier, 1852.

Borné et limité comme suit, savoir : au nord, par le canton projeté de Doncaster ; au sud, par le canton projeté de Howard ; à l'est, par le canton de Morin ; et à l'ouest, par le canton projeté de Wolfe.

Commençant à un poteau et borne en pierre plantés à la ligne extérieure ouest du dit canton de Morin, à l'intersection de la ligne nord du dit canton de Howard et définissant l'angle sud-est de la dite étendue ou compeau de terrain ; de là, longeant la dite ligne extérieure ouest du canton de Morin, astronomiquement nord, onze degrés quarante-cinq minutes, est, la variation étant de dix degrés quinze minutes ouest, trois cent quatre-vingt-huit chaînes, plus ou moins, jusqu'à l'intersection de la ligne sud-ouest du dit canton de Doncaster, formant l'angle le plus au nord du dit canton de Morin ; de là, longeant la dite ligne sud ouest du canton de Doncaster, nord, quarante-cinq degrés ouest, six cent quatre-vingt-deux chaînes, soixante chaînons, plus ou moins, jusqu'à l'intersection de la ligne extérieure est, du canton de Wolfe, sud, onze degrés quarante-cinq minutes ouest, sept cent soixante-et-trois chaînes quatre-vingt chaînons, plus ou moins, jusqu'à un poteau et borne en pierre planté à l'intersection de la ligne nord du dit canton de Howard, et définissant l'angle sud-ouest de la dite étendue ou compeau de terrain ; de là, longeant la dite ligne nord du canton de Howard, sud, soixante-et-dix-huit degrés, quinze minutes est, cinq cent soixante-et-douze chaînes, jusqu'au point de départ.

MOINS : *La partie du canton de Doncaster.*

Annexion :

Détachée du canton de Doncaster.

La partie du territoire qui s'étend depuis le lot numéro un jusqu'au lot numéro neuf, tous deux inclusivement, du premier rang du canton de Doncaster, dans le dit comté de Terrebonne, et depuis le lot numéro un jusqu'au lot numéro huit, tous deux ter ; and lastly on the south-east, partly by the township of Wexford and partly by the lot No. 25 in the 10th and in the 11th ranges of the township of Morin and partly by the sixth range of the township of Morin.

Township of Beresford :

Proclamation of the 16th January, 1852.

Bounded and abutted as follows : towards the north, by the projected township of Doncaster ; on the south, by the projected township of Howard ; on the east, by the township of Morin ; and on the west, by the projected township of Wolfe.

Beginning at a post and stone boundary planted on the west outline of the said township of Morin, at the intersection of the north line of the said township of Howard and marking the south-east angle of the said tract or parcel of land ; thence, along the said west outline of the township of Morin, astronomically north, 11 degrees 45 minutes east, the variation being 10 degrees 15 minutes west, 388 chains, more or less, to the intersection of the south-westerly line of the said township of Doncaster, forming the northernmost angle of the said township of Morin ; thence, along the said south-west line of the township of Doncaster, north, forty-five degrees west, 682 chains, sixty links, more or less, to the intersection of the east outline of the aforesaid township of Wolfe, forming the north-westernmost angle of the said tract or parcel of land ; thence, along the said east outline of the township of Wolfe, south, 11 degrees 45 minutes west, 763 chains, 80 links, more or less, to a post and stone boundary planted at the intersection of the north line of the said township of Howard and marking the south-western angle of the said tract or parcel of land ; thence, along the said north line of the township of Howard, south, 78 degrees, 15 minutes east, 572 chains, more or less, to the place of beginning.

MINUS : *That part of the township of Doncaster.*

Annexation :

Detached from the township of Doncaster.

The portion of territory which extents from lot number one to lot number nine, both included, of the first range of the township of Doncaster, in the said county of Terrebonne, and from lot number one to lot number eight, both included, of the ranges two, three, four,

inclusivement, des rangs deux, trois, quatre, cinq, six, sept, huit, neuf, dix et onze du dit canton Doncaster.

Approuvé par Ordre en Conseil le 29 mars, 1893.

N. B. Impossible de constater en vertu de quelle autorité cette paroisse a été organisée en municipalité.

La paroisse de St. Sauveur.

Détachée de St. Jérôme Rivière du Nord et du canton d'Abercrombie.

Bornée au nord, par le canton de Morin ; à l'est, partie par le canton d'Abercrombie, partie par les 10 premiers lots du 8e rang d'Abercrombie et partie par la paroisse de Ste-Adèle ; au sud, par la paroisse de St. Jérôme ; et à l'ouest, par la municipalité des Mille-Isles.

Organisée le 6 août 1855, *en vertu de l'Acte* 18 *V. c.* 100.

MOINS : *Cette partie du 8e rang du canton d'Abercrombie faisant partie de la paroisse de St. Sauveur, et qui se trouve comprise dans la paroisse civile de St. Hippolyte, est détachée de la municipalité de St. Sauveur et annexée à la municipalité du canton d'Abercrombie, par* 36 *V. c.* 34.

La ville de St-Jerome.

Détachée de St-Jérôme, Rivière du Nord.

Proclamation du 7 décembre, 1880.

Le territoire ci-après borné et décrit formant la municipalité du village de St-Jérôme, savoir : du côté ouest de la rivière du Nord, s'étendant depuis la route Meunier, jusqu'à la propriété d'Alphonse Bélanger inclusivement, sur toute la profondeur des terre de cette concession, y compris la propriété de Toussaint Trudelle, sise sur le côté est de la propriété du dit Alphonse Bélanger ; sur la rive est de la dite rivière du Nord, elles s'étendront depuis la route de la côte St-André, jusqu'à la ligne nord de la propriété de Mélasippe Longpré ; comprenant dans les dites limites, outre les limites du village de St-Jérôme actuel, toutes les terres de la première concession de la rivière du Nord, jusqu'à la ligne sud du domaine de Bellefeuille ; et de là, en partant d'une distance de treize arpents de la dite Rivière du Nord, jusfive, six, seven, eight, nine, ten and eleven of the said township Doncaster.

Approved by Order in Council on the 29th March, 1893.

N. B. Impossible to state under what authority this parish has been organized into a municipality.

The parish of St. Sauveur.

Detached from St. Jérôme Riviere du Nord and the township of Abercrombie.

Bounded on the north, by the township of Morin ; on the east, partly by the township of Abercrombie, partly by the 10 first lots of the 8th range of Abercrombie and partly by the parish of Ste. Adèle ; on the south, by the parish of St. Jérôme ; and on the west by the municipality of Mille-Isles.

Organized on the 6th August 1855, *under the act* 18 *V. c.* 100.

MINUS : *That part of the 8th range of the township of Abercrombie forming part of the parish of St. Sauveur, and which lies within the civil parish of St. Hippolyte, is detached from the municipality of St. Sauveur and annexed to the municipality of Abercrombie, by* 36 *V. c.* 34.

The town of St. Jerome.

Detached from St. Jérôme Rivière du Nord.

Proclamation of the 7th December, 1880.

The territory hereinafter bounded and described, and forming the municipality of the village of St. Jérôme, to wit : on the western side of the rivière du Nord, they shall extend from the Meunier road, to the property of Alphonse Bélanger inclusively, on the whole depth of the lands of that concession, including therein the property of Toussaint Trudelle, situate on the eastern side of the property of the said Alphonse Bélanger ; on the eastern side of the said rivière du Nord, they shall extend from the road of the Côte St. André, to the northern line of the property of Mélassippe Longpré ; including within such limits, in addition to the limits of the village of St. Jérôme now existing, all the lands of the first concession of the River du Nord, to the southern line of the domain de Bellefeuille ; and thence, from

qu'à la partie supérieure de l'Ile du dit Mélassippe Longpré, comprenant toutes îles de la rivière du Nord, situées dans les limites ci-dessus.

Pouvoirs étendus et division en quartiers comme suit par 57 *V. c.* 62. *Sanctionné le* 8 *janvier*, 1894.

La ville sera divisée en quatre quartiers, savoir :

1. Le quartier Saint Joseph, comprenant toute cette partie de la municipalité située à l'est de la rivière du Nord et borné comme suit : au nord, par les limites nord de la dite ville, au sud, par la ligne entre les numéros officiels 97 et 202, à partir de la rivière du Nord à la rue Labelle ; de là, par le milieu de la rue Virginie jusqu'à la rencontre de la ligne entre les terrains de C. A. M. Globensky et Edouard Lefebvre de Bellefeuille ; de là, par cette dernière ligne, jusqu'à la ligne entre les Nos 51 et 283, et, de là, par cette dernière ligne, en allant vers l'est jusqu'aux limites de la municipalité de la ville ; à l'ouest, par la rivière du Nord, et à l'est, par les dites limites ;

2. Le quartier Labelle, comprenant cette partie de la ville située à l'est de la rivière du Nord, borné au nord par la ligne sud du quartier St-Joseph ; au sud, à partir de la rivière du Nord, par la ligne entre les Nos. officiels 324 et 325 jusqu'à la rue Labelle et la rue St-George, se continuant par le milieu de la rue La Conception, jusqu'à l'extrémité est des lots Nos 284 A et 326 ; à l'Ouest, par la rivière du Nord, et à l'est, par la ligne de division entre la ville et la paroisse de Saint Jérôme ;

3. Le quartier Saint Jean-Baptiste, comprenant le reste de la dite ville, situé à l'est de la rivière du Nord ;

4. Le quartier Saint Louis, comprenant toute la partie de cette ville située à l'ouest de la rivière du Nord, ainsi que toutes les îles dans la dite rivière du Nord.

La 1ere élection fixée au 4 *février* 1895 *par* 58 *V. c.* 62. *Sanctionné le* 12 *février*, 1895.

N. B. Le village de St-Jérôme avait été érigé par proclamation du 29 février, 1856.

a distance of thirteen arpents from the said rivière du Nord, to the upper part of the island of the said Mélassippe Longpré, including all the islands in the said rivière du Nord situate within the aforesaid limits.

Powers extended and division into wards as follows by 57 *V. c.* 62. *Assented to the* 8*th January* 1894.

The town shall be divided in four wards, namely :

1. Saint Joseph ward, comprising all that part of the municipality situate to the east of the North River and bounded as follows : on the north, by the northern limits of the town; on the south, by the line between the official numbers 97 and 202, starting from the North River to Labelle street ; thence, along the centre of Virginie street, to the intersection of the lines between the lots of C. A. M. Globensky and Edouard Lefebvre de Bellefeuille; thence, along the latter line, to the line between lots numbers 51 and 283, and thence, along the latter line, towards the east, as far as the limits of the municipality of the said town ; to the west, by the North River, and to the east, by the said limits ;

2. Labelle ward, comprising that part of town situate to the east of the North River ; bounded to the north, by the line of St. Joseph ward ; to the south, starting from North River, by the line between the official numbers 324 and 325, to Labelle street and St. George street, continuing along the centre of Conception street to the eastern extremity of lots numbers 284 A and 326 ; to the west, by the North River, and to the east by the division line between the town and the parish of St. Jérôme ;

3. St. Jean-Baptiste ward, comprising the rest of the said town, situate to the east of the North River ;

4. St. Louis ward, comprising all that part of the town situate to the west of the North River, as well as all the islands in the said North River.

The 1st election fixed for the 4th February 1895 *by* 68 *V. c.* 62. *Assented to the 12th January*, 1895.

N. B. The village of St. Jérôme had been erected by proclamation of the 29th February, 1856.

La municipalite de Mille Isles.

Détachée de St-Jérôme.

La municipalité comprend les côtes St-Angélique, St-Joseph, St-Eustache et Sainte Marguerite, de la paroisse de St-Jérôme.

Organisée le 1er juillet 1855.

MOINS : *Cette partie qui n'est pas comprise dans St-Sauveur annexée à St-Adèle. Cette partie comprend 9 lots, par 24 V. c. 29.*

Municipalité de l'Assomption

ÉTANT

La paroisse de St-Pierre du Portage.

Décret du 21 novembre, 1835.

Formée de partie des seigneuries de Saint-Sulpice et de l'Assomption, comprend une étendue de territoire d'environ 9 milles de front sur environ 7 milles de profondeur, bornée vers le nord-est, à la seigneurie de Lavaltrie ; vers le nord-ouest, à la paroisse de St-Jacques ; vers le l'ouest, à la paroisse de Saint-Roch de l'Achigan, à partir de la ligne de séparation entre la dite seigneurie de St-Sulpice et la dite seigneurie de l'Assomption, jusqu'à la terre de Pierre Pelletier, inclusivement, sise dans la concession dite Grand Côteau ou Haut de l'Achigan dans la dite partie de la seigneurie de l'Assomption ; vers le sud-ouest, partie à la terre de Pierre Pelletier et partie à celle d'Antoine Masurette aussi inclusivement, la dite terre située sur la rivière l'Assomption dans la concession appelée bas de l'Assomption ; vers le sud-est, partie à la dite rivière l'Assomption et partie à la paroisse de Saint-Sulpice.

PROCLAMATION DU 18 JUIN, 1845.

MOINS : *Cette partie comprise dans le village de l'Assomption, par proclamation du 8 avril,* 1846.

Annexion :

Détachée de St. Sulpice.

Proclamation du 29 novembre, 1860.

Bornée et décrite comme suit : 1o. au nord-est, par la ligne seigneuriale divisiant la seigneurie de Lavaltrie d'avec celle de St-Sulpice, se continuant au sud du ruisseau du Point du Jour, au milieu d'un lot de terre No. 97, appartenant à Louis Brouillet : 2o. au sud-est, dans les seigneuries de St-Sulpice, de Repen-

The Municipality of Mille Isles.

Detached from St. Jérôme.

The municipality comprises the côtes St. Augustin, St. Joseph, St. Eustache and Ste. Marguerite, of the parish of St. Jérôme.

Organized the 1st July 1855.

MINUS : *That part which is not included in St. Sauveur, annexd to St. Adèle. That part comprises 9 lots by 24 V. c. 29.*

Municipality of l'Assomption

BEING

The parish of St. Pierre du Portage.

Decree of the 21st November, 1835.

Formed of parts of the seigniories of Saint Sulpice and l'Assomption comprises an extent of territory of about 9 miles in front by about 7 miles in depth, bounded toward the north-east, by the seigniory of Lavaltrie; towards the north-west, by the parish of St-Jacques ; towards the west, by the parish of St. Roch de l'Achigan, to be reckoned from the line of separation between the said seigniory of Saint Sulpice and the said seigniory of l'Assomption, to the land of Pierre Pelletier inclusive, situate in the concession called Grand Côteau or Upper l'Achigan in the said part of the seigniory of l'Assomption; towards the south-west, partly by the land of Pierre Pelletier and partly bp that of Antoine Masurette also inclusive, the said land situate by the river l'Assomption in the con ion called Lower l'Assomption ; towards the south-east, partly by the said river l'Assomption and partly by the parish of St-Sulpice.

PROCLAMATION OF THE 18TH JUNE 1845.

MINUS : *That part comprised in the village of l'Assomption, by proclamation of the 8th April,* 1846.

Annexation :

Detached from St. Sulpice.

Proclamation of the 29th November, 1860.

Bounded and described as follows : 1o. on the north-east, by the seigniorial line dividing the seigniory of Lavaltrie from that of St. Sulpice, continuing south of the creek called Point du Jour, through the middle of a lot of land number 97 belonging to Louis Brouillet ; 2o. on the south-east, in the sei-

tigny et de l'Assomption, par le trait-quarré des terres sises partie au sud du ruisseau du Point du Jour et partie au sud de la rivière l'Assomption, jusqu'au trait-quarré de la terre d'un nommé Bénoni Laperche dit Saint Jean, exclusivement ; de là, suivant la ligne nord de la dite terre jusqu'à la dite rivière l'Assomption ; descendant ensuite par la rive nord de la dite rivière, jusqu'à et y comprise la terre d'un nommé Hippolyte Bleau dans la seigneurie de l'Assomption et actuellement occupée par un nommé Pierre Chaussé comme fermier, au sud et au sud-ouest, par la terre du dit Hippolyte Bleau et celle inclusc de Jean Louis Bourget Dufort et par la ligne de séparation entre la dite paroisse de l'Assomption et celle de Saint-Paul l'Ermite, jusqu'au trait-quarré d'un lot de terre appartenant à Joseph Potel, inclusivement ; à l'ouest et au nord-ouest, par le trait-quarré des terres situées au sud de la rivière l'Achigan, de la paroisse de l'Epiphanie, suivant le trait-quarré jusqu'au chemin de ligne divisant le fief Bayeul dans la seigneurie de l'Assomption, d'avec la seigneurie de Saint-Sulpice, jusqu'à et y compris un petit terrain appartenant à Dame Veuve Louis Michel Viger ; de là, suivant le dit chemin de ligne jusqu'à la terre d'un nommé George Gosselin, exclusivement, dans la seigneurie de St. Sulpice, suivant ensuite la ligne sud-ouest de la terre du dit George Gosselin jusqu'à la rivière l'Achigan ; de là, descendant la dite rivière jusqu'à sa jonction avec la rivière l'Assomption, remontant ensuite la rive nord de cette dernière rivière jusqu'à la petite rivière du St. Esprit, jusqu'à la terre d'un nommé Joseph Amireau qui est bornée par la dite rivière du St. Esprit, inclusivement ; de là, suivant le chemin de ligne qui conduit en haut de l'Assomption le long de la terre du dit Joseph Amireau, jusqu'aux terres de F. Xavier Gauthier et de Pierre Brien toutes deux incluses ; remontant ensuite la terre du dit Pierre Brien jusqu'au ruisseau St. George, formant le trait-quarré des terres de cette partie du côté nord de la rivière l'Assomption ; de là, se continuant par le trait-quarré des terres du côté sud du bas du ruisseau Vacher de la paroisse de St. Jacques de l'Achigan, jusqu'à la terre d'Aimé Tellier dit Lafortune.

MOINS : *Cette partie comprise dans la ville de L'Assomption, par proclamation du* 21 *décembre,* 1887.

MOINS : *Cette partie annexée à la ville de L'Assomption par Ordre en Conseil du* 25 *juin,* 1890.

gniories of St. Sulpice, de Repentigny and of l'Assomption, by the depth line (trait-quarré) of the land situate partly to the south of the creek Point du Jour and partly to the south of the river l'Assomption, as far as the depth line (trait-quarré) of the land of one Benoni Laperche dit St. Jean exclusively ; thence, following the northern line of the said land as far as the river l'Assomption aforesaid, thence, along the north bank of the said river, as far as and incluning the land of one Hippolyte Bleau in the seigniory of l'Assomption at present occupied by one Pierre Chaussé as farmer ; on the south and south-west, by the land of the aforesaid Hippolyte Bleau and that inclusive of Jean Louis Bourget Dufort and by the line of division between the aforesaid parish of l'Assomption and that of Saint-Paul l'Ermite, as far as the depth line (trait-quarré) of a lot of land belonging to Joseph Potel inclusively ; on the west and north-west, by the depth line (trait-quarré) of the lands situate to the south of the river l'Achigan, of the parish of l'Epiphanie, following the said depth line (trait-quarré) as far as the road line dividing the Fief Bayeul in the seigniory of l'Assomption from the seigniory of St. Sulpice, as far as and comprising a small lot of land belonging to the widow Louis Michel Viger ; thence, following the said road line as far as the land of one George Gosselin, exclusively, in the seigniory of St. Sulpice ; thence, following the south-west line of the land of the aforesaid George Gosselin as far as the river l'Achigan ; thence, descending the said river to its junction with the river l'Assomption ; thence, ascending the north bank of the last river as far as the little river St. Esprit, to the land of one J. Amireau, which is bounded by the said river St. Esprit, inclusively ; thence, following the line of the road, which leads to the Upper L'Assomption along the land of said J. Amireau, as far as the lands of F. Xavier Gauthier and Pierre Brien, both inclusive ; thence, along the land of the aforesaid Pierre Brien, as far as the stream (ruisseau) St. George, forming the depth line (trait-quarré) of the lands of this part of the north side of the river l'Assomption, thence, following the depth line (trait-quarré) of the lands on the south side of the lower part of the stream (ruisseau) Vacher of the parish of St. Jacques de l'Achigan, as far as the land of Aimé Tellier dit Lafortune.

MINUS : *That part comprised in the town of L'Assomption, by proclamation of the* 21*st December,* 1887.

MINUS : *That part annexed to the town of L'Assomption, by Order in Council of the* 25*th June,* 1890.

MOINS : *Cette partie comprise dans l'Epiphanie par proclamation du 6 avril, 1854.*

La paroisse de Ste-Therese de Blainville.

Proclamation du 5 novembre, 1886.

La paroisse devra comprendre une étendue de territoire de près de sept milles de front sur neuf milles de profondeur, bornée au sud, par la rivière Jésus ou Mille-Isles ; à l'ouest, par cette partie de la seigneurie de Mille-Isles connue par le nom de rivière du Chêne ; et à l'est, par la seigneurie de Terrebonne ; ensemble avec la côte appelée Petit Lac et la côte appelée Petit Saint Charles, et la terre de Charles Gougeon dit Saint Maurice, habitant de la côte appelée Cachée ; retranchant néanmoins des limites ci-dessus désignées, afin de faire partie de la paroisse de Ste-Anne des Plaines, depuis et inclusivement la terre de Pierre Guimond, au nord du chemin qui conduit de la dite paroisse de Ste-Thérèse à la dite paroisse de Ste-Anne des Plaines, et la terre de Charles Limoges au sud d'icelui, aussi loin que les terres de Bénoni LaRose, inclusivement, au nord et au sud du dit chemin conduisant à la paroisse de Ste-Anne des Plaines.

PROCLAMATION DU 18 JUIN, 1845

MOINS : *Cette partie détachée pour former la paroisse de St-Janvier de Blainville, par proclamations du 28 mai 1846 et du 4 novembre, 1846.*

MOINS : *Cette partie comprise dans Ste-Monique, par proclamation du 31 janvier 1872 et par 39 V. c. 38.*

MOINS : *Les limites du village de Ste-Thérèse de Blainville par proclamation du 1er juin, 1849 et par 37 V. c. 42.*

MOINS : *Cette partie comprise dans St-Augustin, par proclamations du 24 janvier 1844 et du 18 juin 1845.*

Le canton de Doncaster.

Proclamation du 28 avril, 1858.

Une étendue ou compeau de terrain borné et limité comme suit : au nord-est, par le canton de Chilton ; au sud-ouest, partie par le canton de Bercsford et partie par le canton de Morin ; au nord-ouest, par le canton projeté de Carrick ; et au sud-est, par le canton de Wexford. Commençant à un poteau et borne en pierre plantés sur la ligne extérieure nord-est du canton de Morin susdit, et définissant l'angle le plus à l'ouest du canton de

MINUS : *That part comprised in L'Epiphanie, by proclamation of the 6th April, 1854.*

The parish of Ste. Therese de Blainville.

Proclamation of the 5th November, 1886.

The parish to comprise an extent of territory of about 7 miles in front by 9 miles in depth ; bounded on the south, by the river Jésus or Mille Isles ; on the west, by that part of the seigniory of Mille Isles known by the name of rivière du Chêne ; and on the east, by the seigniory of Terrebonne ; together with the côte called Petit Lac and the côte called Petit St. Charles, and the land of Charles Gougeon dit St. Maurice, inhabitant of the côte called Cachée ; excluding nevertheless from the above limits, to form part of the Sainte Anne des Plaines, from and inclusive the land of Pierre Guimond, on the north of the road which leads from the said parish of Ste. Thérèse to the said parish of Ste. Anne des Plaines, and the lands of Charles Limoges to the south thereof, as far as the lands of Bénoni LaRose inclusive, to the north and south of the said road leading to the said parish of Ste. Anne des Plaines.

PROCLAMATION OF THE 18TH JUNE 1845.

MINUS : *That part detached to form the parish of St. Janvier de Blainville, by proclamations of the 28th May, 1846 and of the 4th November, 1846.*

MINUS : *That part comprised in Ste. Monique, by proclamations of the 31st January, 1872 and by 39 V. c. 38.*

MINUS : *The limits of the village of Ste. Thérèse de Blainville, by proclamation of the 1st June, 1849, and by 37 V. c. 42.*

MINUS : *That part comprised in St. Augustin, by proclamations of the 24th January, 1844, and of the 18th June, 1845.*

The township of Doncaster.

Proclamation of the 28th April, 1858.

A tract or parcel of land bounded and abutted as follows :—towards the north-east, by the township of Chilton ; towards the south-west, partly by the township of Beresford and partly by the township of Morin ; towards the north-west, by the projected township of Carrick and towards the south-east, by the township of Wexford. Beginning at a post and stone boundary planted on the north-east outline of the township of

Wexford susdit et l'angle le plus au sud de la dite étendue ou compeau de terrain ; de là en suivant la ligne extérieure nord-ouest du dit canton de Wexford, astronomiquement nord, 45 degrés est, 870 chaînes, plus ou moins, jusqu'à l'intersection de la ligne extérieure sud-ouest du canton de Chilton susdit, à un poteau et borne en pierre définissant l'angle le plus au nord du canton de Wexford et l'angle le plus à l'est de la dite étendue ou compeau de terrain ; de là, en suivant la dite ligne extérieure sud-ouest du canton de Chilton, nord, 45 degrés ouest, 797 chaînes, 50 chaînons, plus ou moins, jusqu'à l'intersection de la ligne extérieure nord-ouest du canton de Chilton susdit, à un poteau et borne en pierre définissant l'angle le plus à l'ouest du canton de Chilton susdit et l'angle le plus au nord de la dite étendue ou compeau de terrain ; de là sud, 45 degrés ouest, 870 chaînes, plus ou moins, jusqu'à l'intersection de la ligne extérieure nord-est du canton de Beresford susdit, à un poteau et borne en pierre définissant l'angle le plus à l'ouest de la dite étendue ou compeau de terrain ; de là, en suivant la dite ligne extérieure nord-est du canton de Beresford et en continuation sur la ligne extérieure nord-est du canton de Morin susdit, sud, 45 degrés, est, 797 chaînes, 50 chaînons, plus ou moins, jusqu'au point de départ

Organisé en municipalité en vertu du Code Municipal.

Annexé au Comté de Terrebonne par 46 *V. c.* 36. *Sanctionné le* 30 *mars*, 1883.

MOINS : *Cette partie comprise dans Ste. Agathe, par proclamation du* 17 *août* 1875, *et approuvé par Ordre en Conseil le* 29 *mars*, 1893.

La paroisse de l'Epiphanie.

Détachée de l'Assomption de St. Henri de Mascouche de St. Jacques et de St. Roch de l'Achigan.

Proclamation du 6 avril, 1854.

Le territoire situé dans la paroisse de L'Assomption, au côté sud de la rivière l'Achigan, comprenant l'espace qui se trouve entre la dite rivière et la ligne de division entre le fief Bailleul (Bayeul) et la seigneurie de St-Sulpice, jusqu'à et y comprise la terre de François Gauselin, toute cette partie dû dit fief Bailleul au sud de la dite rivière de l'Achigan, jusqu'au trait-carré des terres situées au haut de l'Achigan, continuant de là sur le Morin aforesaid and marking the westernmost angle of the township of Wexford aforesaid and the southernmost angle of the said tract or parcel of land ; thence, along the north-western outline of the said township of Wexford, astronomically north, 45 degrees east, 870 chains, more or less, to the intersection of the south-western outline of the township of Chilton aforesaid, at a post and stone boundary marking the northernmost angle of the township of Wexford and the easternmost angle of the said tract or parcel of land ; thence, along the said south-western outline of the township of Chilton, north, 45 degrees west, 797 chains, 50 links, more or less, to the intersection of the north-west outline of the township of Chilton aforesaid, at a post and stone boundary marking the westernmost angle of the township of Chilton aforesaid, and the northernmost angle of the said tract or parcel of land ; thence, south, 45 degrees west, 870 chains, more or less, to the intersection of the north-east outline of the township of Beresford aforesaid, at a post and stone boundary marking the westernmost angle of the said tract or parcel of land ; thence, along the said north-east outline of the township of Beresford, and in continuation along the north-east outline of the township of Morin aforesaid, south, 45 degrees east, 797 chains, 50 links, more or less, to the place of beginning.

Organized into a municipality under the Municipal Code.

Annexed to the County of Terrebonne by 46 *V. ch.* 36. *Assented to the* 30*th March*, 1883.

MINUS : *That part comprised in Ste. Agathe, by proclamation of the* 17*th August* 1875, *and approved by Order in Council on the* 29*th March*, 1893.

The parish of L'Epiphanie.

Detached from L'Assomption, St-Henri de Mascouche, St-Jacques and St-Roch de l'Achigan.

Proclamation of the 6th April, 1854.

The territory lying in the parish of L'Assomption on the south side of the river L'Achigan, comprising the space found between the said river and the division line between the fief Bailleul (Bayeul) and the seigniory of St. Sulpice, as far as and including the land of François Gauselin, all that part of the said fief Bailleul ; on the south of the said river l'Achigan, as far as the trait-quarré of the lands situate on the

même trait-quarré dans la seigneurie de L'Assomption, jusqu'à la ligne de division entre les paroisses de L'Assomption et Repentigny, et suivant cette dernière ligne, comprenant tout le territoire jusqu'au sud de la dite rivière L'Achigan, qui se trouve actuellement dans les limites de la paroisse de L'Assomption, jusqu'à l'endroit où la ligne de division entre les dites paroisses de L'Assomption et Repentigny arrive au fief Martel ; de là, prenant cette partie de la paroisse de Saint-Henri de Mascouche comprise dans le dit fief Martel, à partir de la terre d'Etienne et Pierre Magnan jusqu'à Médard Brousseau inclusivement ; et du coin sud-ouest de la terre du dit Médard Brousseau, en suivant la ligne ouest du dit fief Martel, jusqu'à l'endroit où la dite ligne arrive à la terre d'Edouard Brien dit Desrochers ; de là, prenant l'étendue de terre sise en la paroisse de Saint-Henri, dans la seigneurie de l'Assomption, à partir de la terre du dit Edouard Brien dit Desrochers, jusqu'à Edouard Bourque, tous deux inclusivement, cette étendue de terre étant bornée, à l'ouest, par le trait-quarré des terres de St. Roch, et à partir du front de la terre du dit Edouard Bourque, en suivant la ligne du fief Martel, jusqu'à l'endroit où cette ligne arrive à la rivière L'Achigan, et de là, suivant la dite rivière L'Achigan, jusqu'à la terre d'Antoine Bourquinville, au nord de la dite rivière L'Achigan ; de là, en suivant une ligne droite, jusqu'à son intersection avec la ligne du dit fief Bailleul et montant cette ligne en allant vers le nord-ouest, jusqu'aux limites de la paroisse de St. Esprit ; de là, suivant les dites limites, jusqu'à la ligne seigneuriale entre le dit fief Bailleul et la seigneurie de Saint-Sulpice, et suivant cette ligne, dans une direction nord-ouest, dans la paroisse de Saint-Jacques de L'Achigan, jusqu'à la terre de Joseph Mousseau inclusivement ; de là, suivant cette ligne dans une direction nord-est, et sur la ligne de la terre de Narcisse Malo inclusivement, jusqu'au point d'intersection de cette dernière ligne avec le chenal St-George ; de là, suivant le dit chenal, jusqu'à son intersection avec la ligne de profondeur des terres de la concession appelée Petit Saint-Esprit, et suivant cette dernière ligne, dans une direction sud-est, jusqu'à son point d'intersection avec le chemin royal qui conduit du Petit Saint-Esprit au haut de L'Assomption ; et suivant de là, ce chemin dans une direction sud-ouest, jusqu'à son intersection avec le chemin de front de la dite concession appelée Petit Saint-Esprit ; et de là, en suivant ce dernier chemin, dans une direction sud-est, jusqu'au pont de la rivière Saint-Esprit ; et de là, partant de ce pont, en prenant tout le terri-

Upper Achigan ; continuing thence, by the same trait-quarré, in the seigniory of l'Assomption, as far as the division line between the parishes of L'Assomption and Repentigny and following this latter line including all the territory to the south of the said river l'Achigan, now within the limits of the parish of L'Assomption, as far as the place where the division line between the said parishes of L'Assomption and Repentigny touches the fief Martel ; then, taking that part of the parish of St. Henri de Mascouche comprised in the said fief Martel, from the land of Etienne and Pierre Magnan to Médard Brousseau inclusive ; and from the south-west corner of the land of the said Médard Brousseau, following the west line of the said fief Martel, to where the said line touches the land of Edouard Brien dit Desrochers ; from thence, taking the tract lying in the said parish of St. Henri, within the seigniory of L'Assomption, from the land of the said Edouard Brien dit Desrochers, to Edouard Bourque both inclusive, this tract being bounded on the west, by the trait-quarré of the lands of St. Roch, and from the front of the land of the said Edouard Bourque, following the line of the fief Martel to where the line falls into the said river l'Achigan ; and thence, following the said river l'Achigan, to the land of Antoine Bourquinville, to the north of the said river l'Achigan ; thence, along a straight line, to its intersection by the line of the said fief Bailleul and ascending this line towards the north-west, to the limits of the parish of St. Esprit ; thence, following the said limits, to the seigniorial line between the said fief Bailleul and the seigniory of St. Sulpice, and along this line, north-west, in the parish of St. Jacques de l'Achigan, to the land of Joseph Mousseau inclusive ; thence, along this line to the north-east, and on the line of the land Narcisse Malo inclusive, to the point of intersection of this last line with the St. George stream ; thence, following the said stream, to its intersection with the depth line of the lands of the concession called " du Petit St. Esprit " and along this last mentioned line, south-east, to the point where it intersects the high road (chemin royal) leading from Petit St. Esprit to the upper l'Assomption ; and following then this last mentioned road, south-westerly, to its intersection with the front road of the said concession called Petit St. Esprit ; and thence, following this last mentioned road, south-easterly, to the bridge on the river St. Esprit ; thence, starting from this bridge, taking all the territory on the south side of the said river St. Esprit, to the discharge of the said river into the river

toire au côté sud- de la dite rivière St-Esprit, jusqu'à la décharge de la dite rivière dans celle de L'Assomption ; de là, suivant cette dernière rivière, jusqu'à la décharge de la rivière L'Achigan, et du haut de cette dernière rivière jusqu'à la terre du susdit François Gauselin.

22 V. C. 101 S. 31. SANCTIONNE LE 16 AOUT, 1858

Annexion :

Détachée de St-Jacques.

Cette partie annexée par 27-28 V. c. 54.

MOINS : *Cette partie annexée à Saint-Roch de L'Achigan, par proclamation du* 11 *juillet*, 1877.

Municipalité de St. Eustache.

Décret du 15 novembre, 1825.

Formée d'une partie de la seigneurie des Mille-Isles, connue sous le nom de la Rivière du Chêne, comprend une étendue de territoire de près de 7 milles de front sur 9 milles de profondeur, bornée au sud, par la rivière Jésus ou des Mille-Isles ; à l'ouest et au nord, par la seigneurie du Lac des Deux Montagnes ; et à l'est, par cette autre partie de la seigneurie des Mille-Isles connue sous le nom de seigneurie des Mille-Isles.

PLUS : *L'étendue de terre adjacente communément connue comme la paroisse ou mission de L'Annonciation du Lac des Deux-Montagnes.*

PROCLAMATION DU 18 JUIN 1845

MOINS : *Cette partie comprise par décret du* 7 *mai*, 1834, *dans la paroisse de Ste. Thérèse de Blainville, confirmée pour les fins municipales par proclamation du* 18 *juin*, 1845.

MOINS : *Les limites de L'Annonciation érigée en municipalité, par proclamation du* 20 *avril*, 1875.

MOINS : *Cette partie comprise dans le Patronage de St. Joseph par proclamation du* 9 *juin*, 1856.

MOINS : *Les limites du village de St. Eustache, par proclamation du* 10 *août*, 1848.

MOINS : *Cette partie comprise dans la paroisse de Saint-Augustin, par proclamation du* 18 *juin*, 1845.

MOINS : *Cette partie comprise dans Ste. Scholastique, par décret canonique du* 10 *mai*, 1894.

L'Assomption ; thence, following this last mentioned river to the discharge of the river Achigan, and up this last mentioned river, to the land of the above named François Gauselin.

22 V., C 101, S. 31 ASSENTED TO THE 16TH AUGUST, 1858

Annexation :

Detached from St. Jacques.

That part annexed by 27-28 V., c. 54.

MINUS : *That part annexed to St-Roch de l'Achigan, by proclamation of the* 11*th July*, 1877.

Municipality of St. Eustache.

Decree of the 15th November, 1825.

Formed of part of the seigniory of Mille-Isles, known by the name of the River du Chêne, comprises an extent of territory of near 7 miles in front by 9 miles in depth, bounded on the south, by the River Jesus or Mille-Isles ; on the west, and north, by the seigniory of the Lake of Two Mountains ; and on the east, by that other part of the seigniory of Mille-Isles known by the name of seigniory of Mille-Isles.

PLUS : *The tract of land adjoining commonly known as the parish or mission of L'Annonciation du Lac des Deux-Montagnes.*

PROCLAMATION OF THE 18TH JUNE 1845.

MINUS : *That part comprised by canonical decree of the* 7*th May*, 1834, *in the parish of Ste-Thérèse de Blainville, confirmed for municipal purposes by proclamation of the* 18*th June*, 1845.

MINUS : *The limits of L'Annonciation, erected into a municipality, by proclamation of the* 20*th April*, 1875.

MINUS : *That part comprised in the Patronage de St-Joseph, by proclamation of the* 9*th June*, 1856.

MINUS : *The limits of the village of Saint-Eustache, by proclamation of the* 10*th August*, 1848.

MINUS : *The limits of the parish of Saint-Augustin, by proclamation of the* 18*th June*, 1845.

MINUS : *That part comprised in Ste-Scholastique by canonical decree of the* 10*th May*, 1894.

Municipalite de Saint Jerome, Riviere du Nord.

Décret du 15 novembre, 1834.

Comprenant la seigneurie de MM. Dumond et de Bellefeuille, connue sous le nom de l'augmentation de la seigneurie de Mille Isles, formant une étendue de territoire d'environ 6 milles de front sur environ 18 milles de profondeur, bornée vers le nord-est, partie à l'augmentation de la seigneurie de Terrebonne, et partie aux terres de la Couronne ; vers le nord-ouest, partie au canton d'Abercrombie, et partie aux terres de la Couronne ; vers le sud-ouest, partie aux terres de la Couronne, et partie à l'augmentation de la seigneurie du Lac des Deux Montagnes ; vers le sud-est, à la seigneurie de Blainville, annexant à la dite paroisse cette partie de la dite augmentation du Lac des Deux Montagnes, qui se trouve comprise entre la Rivière du Nord et la ligne nord de la paroisse de Ste. Scholastique.

MOINS : *Cette partie d'icelle comprise dans le comté de Deux Montagnes.*

PROCLAMATION DU 18 JUIN, 1845.

MOINS : *Cette partie détachée pour former la paroisse de St-Janvier de Blainville, par proclamations du 28 mai 1846 et du 4 novembre, 1846.*

N. B. La municipalité comprend toute la paroisse canonique à l'exception de cette partie d'icelle qui a été détachée pour former la paroisse de Saint-Janvier de Blainville, par proclamation du 22 avril, 1847.

MOINS : *Les côtes Ste-Marguerite, St-Eustache, St-Joseph et Ste-Angélique détachées pour former la municipalité de Mille Isles, organisée le 1er juillet, 1855.*

MOINS : *Cette partie comprise dans la ville de St-Jérôme, par proclamation du 7 décembre 1880 et par 58 V. c. 62.*

MOINS : *Cette partie de la Côte Ste-Marie annexée à Ste-Monique, par Ordre en Conseil du 11 décembre, 1873.*

MOINS : *Cette partie comprise dans St-Sauveur, par décret canonique du 10 février 1851, et résolution l'érigeant en municipalité le 1er juillet, 1855.*

La paroisse de Ste. Thècle.

Détachée de Saint-Stanislas.

Proclamation du 23 septembre, 1874.

Une étendue de territoire bornée comme suit : au sud-ouest, par la paroisse de St-Tite

The parish of St. Jerome, Riviere du Nord.

Decree of the 15th November, 1834.

Comprising the seigniory of MM. Dumond and de Bellefeuille, known under the name of the augmentation of the seigniory of Mille Isles, forming an extent of territory of about 6 miles in front by about 18 miles in depth, bounded towards the north-east, partly by the augmentation of the seigniory of Terrebonne, and partly by the lands of the Crown ; towards the north-west, partly by the township of Abercrombie, and partly by the lands of the Crown ; towards the south-west, partly by the lands of the Crown, and partly by the augmentation of the seigniory of Lake of Two Mountains ; towards the south-east, by the seigniory of Blainville, annexing to the said parish that part of the said augmentation of Lake of Two Mountains, which is comprised between the Rivière du Nord and the northern line of the parish of Ste. Scholastique.

MINUS : *That part thereof lying in the county of Two Mountains.*

PROCLAMATION OF THE 18TH JUNE, 1845.

MINUS : *That part detached to form the parish of St-Janvier de Blainville, by proclamations of the 28th May 1846 and of the 4th November, 1846.*

N. B. The municipality comprises the whole of the canonical parish with the exception of that part thereof which was detached to form the parish of St-Janvier de Blainville, by proclamation of the 22nd April, 1847.

MINUS : *The côtes Ste-Marguerite, St-Joseph, St-Eustache and Ste-Angélique, detached to form the municipality of Mille Isles, organized the 1st July, 1855.*

MINUS : *That part comprised in the town of St-Jérôme, by proclamation of the 7th December, 1880 and by 58 V. c. 62.*

MINUS : *That part of the Côte Ste-Marie annexed to Ste. Monique, by Order in Council of the 11th December, 1873.*

MINUS : *That part comprised in St-Sauveur, by canonical decree of the 10th February, 1851, and resolution erecting the same into a municipality on the 1st July, 1855.*

The parish of Ste. Thècle.

Detached from Saint Stanislas.

Proclamation of the 23rd September, 1874.

An extent of territory bounded as follows : on the south-west, by the parish of St. Tite as

telle que modifiée par le décret en date du 27 février 1874, confirmé par proclamation du 10 mars ; au sud-est, par la ligne qui sépare le rang C sud du rang D sud dans la seigneurie de Ste-Anne de la Pérade ; au nord-est, par la ligne latérale nord-est de la susdite seigneurie de Ste-Anne et par son prolongement jusqu'au canton de Mékinack, et au nord-ouest, par le dit canton de Meckinack.

Le canton de Lejeune :

Proclamation du 27 juin, 1892.

Tout le territoire borné au nord-ouest, par le canton Mekinac ; au sud-est, par les seigneuries de Sainte-Anne et des Grondines et par le canton Chavigny ; au nord-est, partie par les terres vacantes de la Couronne, partie par le canton arpenté et actuellement connu sous le nom de canton Marmier, et partie par la dite seigneurie des Grondines ; au sud-ouest, par la seigneurie de Batiscan.

Les limites qui renferment le territoire dont se compose le dit canton LeJeune sont comme suit, savoir :

Partant des poteau et borne plantés à l'angle ou coin sud du dit canton Mekinac, la limite sud-est de ce dernier canton, nord quarante-cinq degrés est vrai, huit cent seize chaînes et trente-cinq chaînons, plus ou moins, jusqu'aux poteau et borne plantés à l'angle est du dit canton Mékinac ; de là, une ligne allant sud quarante-six degrés et demi est vrai, de quatre cent quarante-cinq chaînes plus ou moins de longueur, jusqu'à la borne plantée sur la limite nord-ouest du dit canton Chavigny, pour marquer l'angle le plus à l'est du dit canton Le Jeune ; de là une partie de la dite limite nord-ouest du canton Chavigny, snd quarante-cinq degrés ouest vrai, quarante-cinq choînes et cinquante chaînons, plus ou moins, jusqu'à la borne plantée à l'angle ouest du dit canton Chavigny ; de là, l'arrière ligne ou ligne en profondeur de la dite seigneurie des Grondines, sud soixante-sept degrés et quarante-cinq minutes ouest vrai, deux cent soixante-sept chaînes, plus ou moins, jusqu'à l'angle le plus à l'ouest de la seigneurie des Grondines susdite ; de là la limite sud-ouest de cette dernière seigneurie. sud quarante-quatre degrés et trente-cinq minutes est vrai, cent quatre-vingt-quatre chaînes, plus ou moins, jusqu'à l'angle, le plus au nord de la dite seigneurie de Sainte-Anne : de là l'arrière-ligne ou ligne en profondeur de cette dernière seigneurie, sud quarante-cinq degrés ouest vrai, cinq cent quarante-huit chaînes, plus ou moins, jus-

modified by decree of the 27th February 1874 confirmed by proclamation of the 10th March ; on the south-east, by the line which separates the range C south from the range D south, in the seigniory of Ste. Anne de la Pérade ; on the north-east by the north-east lateral line of the aforesaid seigniory of Ste. Anne and by its prolongation to the township of Meckinack ; and on the north-west by the township of Meckinack.

The township of LeJeune :

Proclamation of the 27th June, 1892.

All the territory bounded towards the north-west, by the township of Mekinac ; on the south-east, by the seigniories of Sainte Anne and des Grondines, and by the township of Chavigny ; on the north-east, partly by the wild lands of the Crown, partly by a township surveyed and actually known under the name of the township of Marmier, and partly by the seigniory des Grondines ; on the south-west, by the seigniory of Batiscan.

The limits which comprise the territory of which the said township of Le Jeune are as follows, to wit :

Starting from the post and boundary planted at the south angle or corner of the said township of Mekinac, the south-east limit of the latter township, north forty-five degrees due east, eight hundred and sixteen chains, thirty-five links, more or less, to the post and boundary planted at the east angle of the said township Mekinac ; from thence a line running south forty-six degrees and a half due east, of four hundred and forty-five chains more or less, in length, to the boundary planted on the north-west limit of the said township of Chavigny, to mark the most easterly angle of the said township of Le Jeune ; from thence a part of the said north-west limit of the township of Chavigny, south forty-five degrees due west, forty-five chains and fifty links, more or less, to the boundary planted at the west angle of the said township of Chavigny ; from thence the rear or depth line of the said seigniory of Grondines, south sixty-seven degrees and forty-five minutes due west, two hundred and sixty-seven chains, more or less, to the most westerly angle of the seigniory of Grondines aforesaid ; from thence the south-western limit of this latter seigniory, south forty-four degrees thirty-five minutes due east, one hundred and eighty-four chains, more or less, to the most northerly angle of the said seigniory of Sainte Anne ; from thence the rear or depth line of this latter seigniory, south forty-five degrees due west, five hundred and forty-eight chains

qu'au point où cette arrière ligne rencontre la limite nord-est de la dite seigneurie de Batiscan, nord-quarante-cinq degrés ouest vrai, cinq cent vingt chaînes, plus ou moins, jusqu'au point de départ.

Le terrain renfermé dans les limites ci-dessus décrites a une superficie de trente-neuf mill cina cents acres, plus ou moins.

Annexion :

Détachée de Saint-Stanislas.

Proclamation du 19 octobre, 1891.

Tout le territoire formé de la partie de la paroisse de Saint-Stanislas, connue sous le nom de rang Saint-Thomas dans la seigneurie Sainte-Anne, dans le comté de Champlain, comprenant cette partie du rang Saint-Thomas, bornée comme suit, savoir : en front, vers le sud-est, par partie du rang Saint-Emile ; en profondeur, vers le nord-ouest, par le rang Saint-George, de la susdite paroisse de Sainte-Thècle ; d'un côté, vers le nord-est, par la seigneurie des Grondines, et un bout de la Rivière Batiscan ; et de l'autre côté, vers le sud-ouest, par la route Saint-Thomas, ou par la ligne sud-ouest du lot trois cent cinquante et un, cent douze du plan et livre de renvoi du cadastre de la paroisse Saint-Stanislas. Le dit territoire comprenant tous les lots depuis le lot numéro trois cent cinquante et un, soixante-quatorze inclusivement, jusqu'au lot numéro trois cent cinquante et un, cent douze aussi inclusivement, de la subdivision du numéro trois cent cinquante-un du cadastre officiel de la dite paroisse Saint-Stanislas.

La dite annexion de partie du rang Saint-Thomas, dans la susdite paroisse de Saint-Stanislas, dans la seigneurie Sainte-Anne, comté de Champlain, formant un territoire d'environ trois mille sept cent neuf arpents en superficie.

La paroisse de St-Alexis.

Détachée partie du canton d'Hunterstown.

Proclamation du 30 novembre, 1874.

Une étendue de terre d'environ 9 milles de front, du nord-est au sud-ouest, sur une profondeur d'environ 9 milles, du sud-est au

more or less, to the point where this rear line meets the north-east limit of the said seigniory of Batiscan ; from thence the said north-east limit of the said seigniory of Batiscan, north forty-five degrees due west, five hundred and twenty chains, more or less, to the starting point.

The total superficies of the territory inclosed within the limits hereinabove described is about thirty-nine thousand five hundred acres more or less.

Annexation :

Detached from Saint Stanislas.

Proclamation of the 19th October, 1891.

All the territory formed of the part of the parish of Saint Stanislas, known under the name of Saint Thomas range, in the seigniory of Sainte Anne, county of Champlain, comprising that part of the Saint Thomas range, bounded as follows, to wit : in front towards the south-east, partly of Saint Emile range ; in depth towards the north-west, by Saint George range of the aforesaid parish of Saint Thècle ; on one side towards the north-east, by the seigniory of Grondines and by a part in length of the Batiscan River ; and on the other side towards the south-west, by the by-road of Saint-Thomas, or by the south-west line of the lot three hundred and fifty-one, one hundred and twelve, on the official plan and in the book of reference of the cadastre for the parish of Saint Stanislas ; the said territory comprising all the lots from lot number three hundred and fifty-one seventy-four inclusively, as far as lot number three hundred and fifty-one one hundred and twelve also inclusively, of the subdivision of lot number three hundred and fifty one, of the official cadastre for the said parish of Saint Stanislas.

The said annexion of part of Saint Thomas range in the aforesaid parish of Saint Stanislas, in the seigniory of Sainte Anne, county of Champlain, being a territory of about three thousand seven hundred and nine in superficies.

The parish of St. Alexis.

Detached partly from the township of Hunterstown.

Proclamation of the 30th November, 1874.

An extent of territory of about 9 miles in front, from north-east to south-west, by a depth of about 9 miles, from south-east to

nord-ouest, bornée au sud-est, par la limite nord-ouest de St-Paulin, étant une ligne traversant le canton de Hunterstown du nord-est au sud-ouest, dans le 4e rang du dit canton, et laissant le lot de J. Collard, du côté nord-est de la Grande Rivière du Loup, et le lot d'Antoine Lafrenière du côté ouest de la même rivière, dans la paroisse de St-Paulin ; au sud-ouest, par le prolongement en droite ligne de la ligne qui sépare la paroisse de Ste-Ursule de la paroisse de St-Paulin, jusqu'à une distance d'environ 6 milles dans le canton de DeCalonnes ; au nord-ouest, par une ligne tirée à l'extrémité de celle qui vient d'être décrite et gagnant vers le nord-est parallèlement à la première ligne décrite, jusqu'à la ligne sud-ouest du canton de Caxton ou son prolongement en droite ligne; au nord-est, par la ligne de séparation entre le dit canton de Hunterstown et celui de Caxton ou son prolongement en droite ligne.

Approuvé par Ordre en Conseil le 21 *avril*, 1877.

Canton de DeCalonnes :

Proclamation du 10 juillet, 1872.

Cette étendue de Nos terres incultes, sise et située dans le comté de Maskinongé, dans le district de Trois-Rivières, dans notre Province de Québec, et délimitée et décrite comme suit, savoir : vers le nord-est, partie par le canton de Caxton, et partie par le canton de Belleau ; vers le sud-ouest, partie par le canton de Peterborough, et partie par la seigneurie de Lanaudière ; vers le sud-est, par le canton de Hunterstown ; et vers le nord-ouest, par les terres innocupées de la Couronne. Commençant à un point sur la ligne extérieure nord-est du canton de Peterborough susdit, jusqu'à un poteau et borne de pierre marquant l'angle le plus à l'est du dit canton de Peterborough ; et de là, suivant la dite ligne extérieure nord-est de Peterborough nord, quarante-cinq degrés ouest, astronomiquement, quatre cent trente-cinq chaînes, plus ou moins, jusqu'à un poteau et borne de pierre marquant l'angle le plus au nord du dit canton de Peterborough, et l'angle le plus à l'ouest de la dite étendue ou compeau de terre ; de là, nord-est, huit cent quatre chaînes, plus ou moins, jusqu'à un poteau et borne de pierre marquant l'angle le plus au nord de la dite étendue ou compeau de de terre ; de là, sud quarante-cinq degrés est, cinq cent soixante-huit chaînes, plus ou moins, jusqu'à un poteau et borne de pierre marquant l'angle le plus à l'ouest du

north-west, bounded towards south-east, by the north-west limit of St. Paulin, being a line traversing the township of Hunterstown, from north-east to south-west, in the 4th range of the said township, and leaving the lot of Jean Collard, which is on the north-east side of the main River du Loup, and the lot of Antoine Lafrenière, which is on the same side of the said River, in the parish of St. Paulin ; on the south-west, by the prolongation in a straight line of the line which separates the parish of Ste. Ursule from the parish of St. Paulin, to a distance of about 6 miles in the township of DeCalonnes ; on the north-west, by a line drawn from the extremity of the just described line, and continued towards the north-east parallel to the line first described, to the south-west line of the township of Caxton or its prolongation in a straight line ; on the north-east, by the line of separation between the said township of Hunterstown and that of Caxton or its prolongation in a straight line.

Approved by Order in Council on the 21*st April*, 1877.

Township of DeCalonnes :

Proclamation of the 10th July, 1872.

That certain tract of Our waste lands situate and being in the county of Maskinongé, in the district of Three Rivers, in Our Province of Quebec, and bounded and described as follows, to wit : on the north-east, partly by the township of Caxton and partly by the township of Belleau ; towards the south-west, partly by the township of Peterborough and partly by the seigniory of Lanaudière ; towards the south-east, by the township of Hunterstown ; and towards the north-west, by the waste lands of the Crown. Beginning at a point on the north-east outline of the township of Peterborough aforesaid, at a post and stone boundary marking the easternmost angle of the said township of Peterborough ; and thence, along the said north-east outline of Peterborough, north, forty-five degrees west, astronomically, four hundred and thirty-five chains, more or less, to a post and stone boundary marking the northernmost angle of the said township of Peterborough, and the westernmost angle of the said tract or parcel of land ; thence, north-east, eight hundred and four chains, more or less, to a post and stone boundary marking the northernmost angle of the said tract or parcel of land ; thence, south, forty-five degrees east, five hundred and sixty-eight chains, more or less, to a post and stone boundary marking the westernmost angle of

canton de Caxton susdit ; de là, suivant la ligne extérieure sud-ouest du dit canton de Caxton, dans une direction sud-est, cinquante-six chaînes, plus ou moins, jusqu'à un poteau et borne de pierre marquant l'angle le plus au nord du canton de Hunterstown susdit, et l'angle le plus à l'est de la dite étendue ou compeau de terre ; de là, suivant la ligne extérieure nord-ouest du dit canton de Hunterstown, sud, quarante-cinq degrés ouest, huit cent vingt-quatre chaînes, plus ou moins, jusqu'à la ligne d'intersection nord-est de la seigneurie de Lanaudière susdite, à un poteau et borne de pierre marquant l'angle le plus à l'ouest du dit canton de Hunterstown, et l'angle le plus au sud de la dite étendue ou compeau de terre ; de là, suivant la dite ligne nord-est de la seigneurie de Lanaudière, nord, quarante-cinq degrés ouest, cent cinquante-deux chaînes, plus ou moins, jusqu'à l'intersection de la ligne extérieure sud-est du canton de Peterborough susdit ; de là, suivant la ligne extérieure sud-est du canton de Peterborough, nord, quarante-cinq degrés est, trente-six chaînes, plus ou moins, jusqu'au point de départ. La dite étendue ou compeau de terre ainsi limitée et bornée contenant quarante mille acres de terre, plus ou moins, en superficie.

Annexion :

Détachée de la municipalité du canton de Hunterstown.

Proclamation du 17 février, 1887.

Tout le territoire borné vers le nord-est par la Rivière-du-Loup ; vers le sud-ouest, partie par la ligne nord-est du dit fief Saint Jean et partie par la paroisse Saint Didace ou par la ligne nord-est des lots Nos. quatre cent cinquante et quatre cent quarante-huit du cadastre officiel du canton de Hunterstown ; vers le nord-est, par la ligne sud-est de la paroisse de Saint Alexis des Monts avant l'annexion du susdit territoire, ou par la ligne sud-est des lots Nos. trois cent treize, quatre cent deux, quatre cent vingt et quatre cent vingt-un du dit cadastre du canton Hunterstown ; vers le sud-est, partie par la ligne de profondeur du premier rang sud-ouest du canton de Hunterstown et partie par la ligne latérale nord-ouest du fief Saint Jean. Le dit territoire du dit canton de Hunterstown à être annexé à la municipalité de la paroisse de Saint Alexis des Monts comprend tous les lots de terre connus et désignés sur les plan et livre de renvoi du cadastre officiel du canton de Hunterstown, par les lots Nos. deux cent quatre-vingt-dix et suivants jusqu'au lots No. trois cent douze inclusivement, aussi

the township of Caxton aforesaid ; thence, along the south-west outline of the said township of Caxton, south-eastwardly, fifty-six chains, more or less, to a post and stone boundary marking the northernmost angle of the township of Hunterstown aforesaid and the easternmost angle of the said tract or parcel of land ; thence, along the north-west outline of the said township of Hunterstown, south, forty-five degrees west, eight hundred and twenty-four chains, more or less, to the intersection of the north-east line of the seigniory of Lanaudière aforesaid, at a post and stone boundary marking the westernmost angle of the said township of Hunterstown and the southernmost angle of the said tract or parcel of land ; thence, along the said north-east line of the seigniory of Lanaudière, north, forty-five degrees west, one hundred and fifty-two chains, more or less, to the intersection of the south-east outline of the township of Peterborough aforesaid ; thence, along the said south-east outline of the township of Peterborough, north, forty-five degrees east, thirty-six chains, more or less, to the place of beginning. The said tract or parcel of land thus limited and bounded containing forty thousand acres of land, more or less, in superficies.

Annexation

Detached from the municipality of the township of Hunterstown

Proclamation of the 17th February, 1887.

All the territory bounded towards the north-east, by the Rivière du Loup ; towards the south-west, partly by the north-east line of the fief Saint Jean and partly by the parish of Saint Didace, or by the line north-east of the lots Nos. four hundred and fifty and four hundred and forty eight of the official cadastre of the township of Hunterstown ; towards the north-east, by the line south-east of the parish of Saint Alexis des Monts, before the annexion of the aforesaid territory, or by the line south-east of the lots Nos. three hundred and thirteen, four hundred and two, four hundred and twenty, and four hundred and twenty-one of the said cadastre of the township of Hunterstown; towards the south-east, partly by the line at the depth of the first range south-west of the township of Hunterstown, and partly by the lateral line north-west of the fief Saint Jean. The said territory of the said township of Hunterstown to be annexed to the municipality of the parish of Saint Alexis des Monts, comprises all the lots of land known and designated on the official plan and book of reference of the

par les lots Nos. quatre cent trois et suivants jusqu'au lot No. quatre cent vingt inclusivement, formant en tout une superficie de quatre mille soixante-douze acres, plus ou moins.

Approuvé par Ordre en Conseil le 14 *octobre*, 1887.

Le canton de Kilkenny.

Proclamation du 17 février, 1882.

Borné au sud-est, par les arrières lignes d'une partie des seigneuries de Terrebonne et l'Assomption et par l'arrière ligne de la seigneurie de Lachenaye ; au nord-ouest, par les terres vacantes de la Couronne ; au sud-ouest, par le canton d'Abercromby ; et au nord-est, par le canton de Rawdon. Commençant à une borne dans l'arrière ligne de la dite seigneurie de l'Assomption, définissant l'angle sud du dit canton de Rawdon, et l'angle le plus à l'est du dit canton de Kilkenny ; de là, le long de l'arrière ligne de limite de la dite seigneurie de l'Assomption, magnétiquement sud, 53 degrés 15 minutes ouest, 205 chaînes, 20 chaînons, jusqu'à l'extremité de la profondeur de la ligne de division entre la dite seigneurie de l'Assomption, et la seigneurie de Lachenaye ; de là, le long de l'arrière ligne de cette dernière seigneurie, magnétiquement sud 82 degrés et 15 minutes ouest, 532 chaînes, 90 chaînons, jusqu'à l'extrémité de la profondeur de la ligne de division entre la seigneurie en dernier lieu mentionnée, et la seigneurie de Terrebonne ; de là, le long de l'arrière ligne de cette dernière seigneurie, magnétiquement sud, 76 degrés, 45 minutes ouest, 190 chaînes, 85 chaînons, jusqu'à une borne définissant l'angle sud du dit canton de Kilkenny, et l'angle est du dit canton d'Abercromby ; de là, magnétiquement nord 36 degrés 45 minutes ouest, entre les dits cantons, 468 chaînes, 30 chaînons, jusqu'à une borne dans l'arrière ligne du dit canton de Kilkenny, définissant l'angle ouest de ce dernier ; de là, entre le dit canton et les terres vacantes de la Couronne, suivant l'arrière ligne d'iceux, magnétiquement, nord, 53 degrés 15 minutes est, 844 chaînes, 10 chaînons, au point d'intersection avec la ligne extérieure sud-ouest du canton de Rawdon, à une borne placée là ; de là, le long de la dite ligne extérieure, magnétiquement sud, 36 degrés 45 minutes est, 893 chaînes, 55 chaînes

cadastre of the township of Hunterstown, by the lots Nos. two hundred and ninety and following, as far as the lot No. three hundred and twelve inclusively, also by the lots Nos. four hundred and three and following, as far as the lot No. four hundred and twenty inclusively, forming altogether a superficies of four thousand and seventy-two acres, more or less.

Approved by Order in Council on the 14*th October*, 1887.

The township of Kilkenny.

Proclamation of the 17th February, 1882.

Bounded on the south-east, by the rear lines of part of the seigniories of Terrebonne and l'Assomption, and by the rear line of the seigniory of Lachenaye ; on the north-west, by waste lands of the Crown ; on the south-west, by the township of Abercrombie ; and on the north-east, by the township of Rawdon. Beginning at a boundary on the rear line of the said seigniory of l'Assomption, marking the south angle of the said township of Rawdon ; and the easternmost angle of the said township of Kilkenny ; running from thence, along the rear boundary line of the said seigniory of l'Assomption ; magnetically south, 53 degrees 15 minutes west, 205 chains, 20 links, to the extremity in depth of the line of division between the said seigniory of l'Assomption and the seigniory of Lachenaye ; thence, along the rear line of the latter seigniory, magnetically south, 82 degrees and 15 minutes west, 532 chains, 90 links, to the extremity in depth, of the line of division between the said last mentioned seigniory, and the seigniory of Terrebonne ; thence, along the rear of the said last mentioned seigniory magnetically south, 76 degrees 45 minutes west, 190 chains, 85 links, to a boundary marking the southerly angle of the said township of Kilkenny ; and the easterly angle of the said township of Abercromby ; thence, magnetically north, 36 degrees 45 minutes west, between the said townships, 468 chains, 30 links, to a boundary on the rear line of the said township of Kilkenny, marking the westerly angle of the same ; thence, between the said township, and the waste lands of the Crown ; running the rear line thereof magnetically north, 53 degrees 15 minutes east, 844 chains, 10 links, to a point of intersection with the south westerly outline of the township of Rawdon, at a boundary there placed ; thence, along the said outline, ma-

nons au point de départ, contenant environ 52,477 acres de terre et la réserve ordinaire de 5 par cent pour les grands chemins et 1,800 acres de terre couvertes par les eaux de plusieurs lacs.

Organisé en municipalité en 1855, *sous l'acte* 18 *V. c.* 100.

MOINS : *Cette partie comprise dans la paroisse civile de St-Hippolyte annexée au canton d'Abercrombie, par* 36 *V. c.* 34.

MOINS: *Cette partie comprise dans Ste-Julienne de Rawdon, par proclamation du* 10 *février*, 1887.

La paroisse de St. Adelphe.

Détachée de la paroisse de St. Stanislas.

Proclamation du 2 juillet, 1891.

Revoquée par

Proclamation du 19 octobre, 1891.

Tout le territoire situé dans la seigneurie Sainte-Anne, comté de Champlain, est formée du démembrement d'une partie de la paroisse Saint-Stanislas et comprend un territoire borné comme suit, savoir : en front vers le sud-est, par la paroisse Saint-Stanislas, la paroisse Saint-Prosper et la paroisse Sainte-Anne de la Pérade à partir du point d'intersection de la ligne nord-est de la seigneurie de Batiscan et du prolongement de la ligne sud-est du lot No. 157 du rang Saint-Pierre, lequel lot est désigné aux plan et livre de renvoi de la subdivision du lot No. 351 du cadastre d'enregistrement du comté de Champlain pour la paroisse de Saint-Stanislas sous le No. 351-132, en allant au nord-est et en suivant la dite ligne sud-est du lot No. 157 jusqu'à une distance de vingt-six arpents ; de là, en allant vers l'est, et en suivant la ligne sud du terrain du domaine qui est désigné au dit cadastre sous les Nos. 394 et 395 jusqu'à une distance de quarante arpents, de là, en allant vers le nord, et suivant la rive gauche de la rivière Batiscan jusqu'à une distance d'environ sept arpents ; de là, en allant vers l'est et en suivant la ligne sud de cette partie du domaine qui est désignée au dit cadastre sous le No. 692 jusqu'à une distance de vingt arpents ; de là, en allant vers le sud, et en suivant le cordon en profondeur du premier rang est de la rivière Batiscan jusqu'à une distance d'environ dix-huit arpents ; de là, en allant vers l'est, et en suivant la ligne nord du lot de terre désigné au

gnetically south, 36 degrees 45 minutes east, 803 chains, 55 links,to the place of beginning; containing about 52,477 acres of land, and usual allowance of 5 per cent for highways, and 1,800 acres of land covered by the waters of several lakes.

Organized into a municipality in 1855, *under the act* 18 *V. c.* 100.

MINUS : *That part comprised in the civil parish of St. Hippolyte annexed to the township of Abercrombie, by* 36 *V. c.* 34.

MINUS : *That part comprised in Ste. Julienne de Rawdon by proclamation of the* 10*th February*, 1887.

The parish of St. Adelphe.

Detached from the parish of St. Stanislas.

Proclamation of the 2nd July, 1891.

Revoked by

Proclamation of the 19th October, 1891.

All the territory situate in the seigniory of Sainte-Anne, county of Champlain, is formed from the dismemberment of a part of the parish of Saint Stanislas and comprising a territory bounded as follows, to wit : in front towards the south-east, by the parish of Saint Stanislas, the parish of Saint Prosper and the parish of Sainte Anne de la Pérade, from the point of the intersection of the north-east line of the seigniory of Batiscan, with the prolongation of the south-east line of lot No. 157 of Saint Pierre range, the said lot is designated on the official plan and in the book of reference of the subdivision of the lot No. 351 of the registration cadastre of the county of Champlain, for the parish of Saint Stanislas, under No. 351-132, running to the north-east and following the said south-east line of lot No. 157,as far as a distance of twenty-six arpents ; thence, running towards the east, and following the south line of the ground of the Domain which is designated on the said cadastre, under Nos. 394 and 395, as far as a distance of forty arpents ; thence, running towards the north, and following the left shore of the river Batiscan, as far as a distance of about seven arpents ; thence, running towards the east, and following the south line of that part of the Domain, which is designated on the said cadastre, under No. 692, as far as a distance of twenty arpents ; thence, running towards the south, and following the line at the depth of the first east range of the Batiscan

dit cadastre sous le No. 752, jusqu'à une distance de vingt arpents ; de là, en allant vers le sud et en suivant le cordon en profondeur des terres du 2e rang est de la rivière Batiscan jusqu'à une distance de vingt-sept arpents ; de là, en allant vers le nord-est et en suivant le cordon en profondeur du 4e rang Saint-Charles jusqu'à une distance d'environ soixante arpents ; de là, en allant vers le nord-ouest, et en suivant le cordon en profondeur du 2e rang Price jusqu'à une distance d'environ deux arpents ; de là, en allant vers le nord-est, et en suivant la ligne sud-est des lots désignés au dit cadastre sous les Nos. 754 et 808 jusqu'à une distance d'environ soixante et un arpents et cinq perches ; de là, en allant vers le nord-ouest, et en remontant la rivière Charest et la suivant jusqu'à une distance d'environ un arpent et cinq perches : et de là, en allant vers le nord-est et en suivant la ligne sud-est du lot désigné au dit cadastre sous le No. 809 jusqu'à une distance de dix-sept arpents où on rencontre la seigneurie des Grondines ; en profondeur vers le nord-ouest par la paroisse de Saint-Tite et la paroisse de Sainte-Thècle, à partir du point où la susdite ligne de la seigneurie de Batiscan rencontre le cordon sud-est du rang C sud en allant vers le nord-est et en suivant le dit cordon jusqu'à une distance de soixante et quinze arpents ; de là, en allant vers le sud-est et en suivant la route Saint-Thomas ou la ligne sud-ouest du lot No. 314 du rang Saint-Thomas qui est désigné aux dits plan et livre de renvoi de la subdivision du lot No. 351 du dit cadastre sous le No. 351-112 jusqu'à une distance de trente arpents ; de là, en allant vers le nord-est et en suivant le cordon en profondeur du rang Saint-Emile, jusqu'à une distance de cent deux arpents ; de là, en allant vers le sud-est et en suivant la ligne nord-est du lot désigné aux dits plan et livre de renvoi de la subdivision du No. 351 du dit cadastre sous le No. 351-1, jusqu'à une distance d'environ trois arpents ; de là, en allant vers le nord, remontant la rivière Batiscan et suivant sa rive droite jusqu'à une distance d'environ quatorze arpents où on rencontre la dite seigneurie des Grondines ; d'un côté vers le sud-ouest, par la paroisse de Saint-Stanislas et la paroisse de Saint-Tite, en même temps que par la ligne latérale nord-est de la seigneurie Batiscan, qui a une longueur de cent soixante et huit arpents, et de l'autre côté au nord-est par le district de Québec en même temps que la ligne latérale sud-ouest de la seigneurie des Grondines, qui a une longueur de deux cent soixante et douze arpents.

river, as far as a distance of about eighteen arpents ; thence, running towards the east, and following the north line of the lot of land designated on the said cadastre, under No. 752, as far as a distance of twenty arpents ; thence, running towards the south, and following the line at the depth of the land of the 2nd east range of the Batiscan river, as far as a distance of seventy-seven arpents ; thence, running towards the north-east and following the line at the depth of the 4th range of Saint Charles, as far as a distance of about sixty arpents ; thence, running towards the north-west, and following the line at the depth of the 2nd range of Price, as far as a distance of about two arpents ; thence, running towards the north-east and following the south-east line of the lots designated on the said cadastre, under Nos. 754 to 808 as far as a distance of about sixty-one arpents and five perches ; thence, running towards the north-west and going up along the river Charest and following the said river, as far as a distance of about one arpent and five perches ; and thence, running towards the north-east and following the south-east line of the lot designated on the said cadastre, under No. 809, as far as a distance of seventeen perches where it meets the seigniory of the Grondines, in depth towards the north-west by the parish of Saint Tite, and the parish of Sainte Thècle, from the point where the aforesaid line of the seigniory of Batiscan, meets the south-east line of the range C south, running towards the north-east and following the said line as far as a distance of seventy-five arpents ; thence, running towards the south-east, and following the by-road Saint Thomas, or the south-west line of lot No. 314, of Saint Thomas range which is designated on the said official plan and in the book of reference of the subdivision of the lot No. 351, of the said cadastre under Nos. 351-112 as far as a distance of thirty arpents ; thence, running towards the north-east, and following the line at the depth of the range Saint Emile, as far as a distance of one hundred and two arpents ; thence, running towards the south-east, and following the north-east line of the lot designated on the said plan and in the book of reference of the subdivision of No. 351 of the said cadastre under No. 351-1, as far as a distance of about three arpents ; thence, running towards the north, going up along the Batiscan river, and following its right shore as far as a distance of about fourteen arpents where we meets the said seigniory of the Grondines ; on one side towards the south-west, by the parish of Saint Stanislas, and the parish of Saint Tite, and by

La dite paroisse de Saint-Adelphe, dans la seigneurie Sainte-Anne, comté de Champlain, comprend un territoire de cent quatre-vingt-six arpents et cinq perches de front sur une profondeur moyenne de deux cent seize arpents, formant environ quarante mille deux cent quatre-vingt-quatre arpents en superficie.

La paroisse de St. Severin.

Détachée des paroisses de St. Tite et St. Stanislas.

Proclamation du 11 avril, 1890.

Tout le territoire borné vers le nord et le nord-ouest par une ligne partant de la ligne sud-ouest de la seigneurie de Sainte-Anne et allant irrégulièrement vers l'ouest et le sud-ouest jusqu'au cordon divisant le rang sud-ouest de la rivière des Envies de la concession de la Côte Saint-Pierre, en la dite paroisse de Saint-Tite, et étant sur ce parcours la ligne latérale nord-ouest du lot numéro douze des dits plan et livre de renvoi de la dite paroisse de Saint-Tite, la ligne latérale sud-est du troisième rang nord-est de la rivière des Envies, le cordon du dit troisième rang qui le divise des lots Nos. 135 et 139 de la dite paroisse de Saint-Tite, la ligne latérale sud-est des deuxième et premier rangs nord-est de la rivière des Envies, la dite rivière des Envies sur toute la largeur du lot No. 509 de la dite paroisse de Saint-Tite et enfin la ligne latérale nord-ouest du dit lot No. 509 ; vers le sud-ouest, par une ligne droite partant de la ligne latérale nord-ouest du lot No. 509 de la dite paroisse de Saint-Tite et allant vers le sud-est jusqu'à la ligne latérale sud-est du lot No. trente-quatre des dits plan et livre de renvoi pour la dite paroisse de Saint-Stanislas et étant sur ce parcours le cordon divisant le rang sud-ouest de la rivière des Envies et la concession de la Côte Saint-Pierre, et ensuite le cordon divisant cette dernière concession de la concession de la Côte Saint-Paul ; vers le sud-est, par une ligne partant du dit cordon divisant les dites concessions de la Côte Saint-Pierre et de la Côte Saint-Paul en allant irrégulièrement vers le nord-est jusqu'à la ligne

The said parish of Saint Adelphe, in the seigniory of Sainte Anne, county of Champlain, comprising a territory of one hundred and eighty-six arpents and five perches in front by an average depth of two hundred and sixteen arpents, being about forty thousand two hundred and eighty-four arpents in superficies.

The parish of St. Severin.

Detached from the parish of St. Tite and St. Stanislas.

Proclamation of the 11th April, 1890.

All the territory bounded towards the north and north-west, by a line starting from the south-west line of the Sainte Anne seigniory, and running irregularly towards the west and the south-west as far as the line dividing the south-west range of Rivière des Envies from the concession of the Côte Saint Pierre, in the said parish of Saint Tite, being throughout the north-west side line of the lot number twelve on the said official plan and in the book of reference for the said parish of Saint Tite, the south-east side line of the third range north-east of the Rivière des Envies, the division line of the said third range which divides the same from lots Nos. 135 and 139 of the said parish of Saint Tite, the south-east side line of the second and first ranges north-east of the Rivière des Envies the said Rivière des Envies, for the whole width of the lot No. 509 of the said parish of Saint Tite, and finally the north-west side line of the said lot No. 509 ; towards the south-west, by a straight line starting from the north-west side line of the lot No. 509 of the said parish of Saint Tite, and running towards the south-east, as far as the south-east side line of the lot thirty-four on the official plan and in the book of reference for the said parish of Saint Stanislas, and being throughout the division line between the range south-west of the Rivière des Envies and the concession of the Côte Saint Pierre, and also being the division line between this last concession and the concession of the Côte Saint Paul ; towards the south-east division, by a line starting from the said line

the north-east lateral line of the seigniory of Batiscan, which has a length of one hundred and sixty-eight arpents, and on the other side to the north-east by the district of Quebec, as well as by the south-west lateral line of the seigniory of the Grondines, which has a length of two hundred and seventy-two arpents.

sud-ouest de la seigneurie de Sainte-Anne et étant sur ce parcours la ligne latérale sud-est du lot No. trente-quatre des dits plan et livre de renvoi de la dite paroisse de Saint-Stanislas, et de là, en allant vers le sud-est le cordon entre les deux rangs de la dite concession de la Côte Saint-Paul jusqu'à la ligne latérale sud-est du lot No. cent cinq de la dite paroisse de Saint-Stanislas, et cette dernière ligne en allant vers le nord-est jusqu'au cordon divisant la dite concession de la Côte Saint-Paul de la concession de la Côte Saint-Louis, de là ce dernier cordon en allant vers le nord-ouest jusqu'à la ligne latérale sud-est du lot No. cent cinquante-six de la dite paroisse de Saint-Stanislas, et cette dernière ligne en allant vers le nord-est jusqu'au cordon divisant les deux rangs de la dite concession de la Côte Saint-Louis, de là ce dernier cordon en allant vers le nord-ouest jusqu'à la ligne latérale sud-est du lot No. deux cent quatre de la dite paroisse de Saint-Stanislas, et cette dernière ligne en allant vers le nord-est jusqu'au cordon nord-est de la dite concession de la Côte Saint-Louis et la divisant du rang sud-ouest de la rivière des Envies, de là, ce dernier cordon en allant vers le nord-ouest jusqu'à la ligne latérale sud du lot No. deux cent cinquante-sept de la dite paroisse de Saint-Stanislas et cette dernière ligne et la ligne latérale sud du lot No. trois cent vingt-deux de la dite paroisse de Saint-Stanislas en allant vers l'est jusqu'à la ligne sud-ouest de la seigneurie de Sainte-Anne ; et enfin vers le nord-est, par une ligne droite partant de la dite ligne latérale sud du dit lot No. 322 de la dite paroisse de Saint-Stanislas, et allant vers le nord-ouest jusqu'à la dite ligne latérale nord-ouest du dit lot No. douze de la dite paroisse de Saint-Tite et étant sur ce parcours (la dite ligne), la ligne latérale sud-ouest de la seigneurie de Sainte-Anne ; et se composant la dite étendue de terre, savoir :

1. Des lots de terre connus et désignés sur les dits plan et livre de renvoi pour la dite paroisse de Saint-Tite, par les Nos. un et suivants jusqu'au lot No. douze inclusivement, par les Nos. cent vingt et un et suivants jusqu'au lot No. cent soixante-neuf inclusivement, par les Nos. cinq cent neuf et suivants jusqu'au lot No. cinq cent cinquante-six inclusivement, et par les Nos. six cent

dividing the said concession of the Côte Saint Pierre from the Côte Saint Paul and running irregularly towards the north-east as far as the south-west line of the Sainte Anne seigniory and being throughout the south-east side line of the lot No. thirty-four, on the official plan and in the book of reference for the said parish of Saint Stanislas, and thence running towards the south-east, to the line between the two ranges of the said concession of the Côte Saint Paul as far as the south-east side line of the lot number one hundred and five, of the said parish of Saint Stanislas, and this last line running towards the north-east as far as the division line dividing the said concession of the Côte Saint Paul from the concession of the Côte Saint Louis, thence, this last line running towards the north-west, as far as the south-east side line of the lot No. one hundred and fifty-six of the said parish of Saint Stanislas, and this last line running towards the north-east as far as the division line dividing the two ranges of the said concession of the Côte Saint Louis, thence this last division line running towards the north-west as far the south-east side line of lot No. two hundred and four of the said parish of Saint Stanislas, and this last line running towards the north-east as far as the north-east line of the said concession of the Côte Saint Louis and dividing it from the south-west range of the Rivière des Envies, from thence this last division line running towards the north-west as far as the south line of lot No. two hundred and fifty-seven of the said parish of Saint Stanislas, and this last line and the south lateral line of lot No. three hundred and twenty-two of the said parish of Saint Stanislas, running towards the east, as far as the south-west line of the Sainte Anne seigniory, and finally towards the north-east, by a straight line starting from the said south side line of the said lot No. 322 of the said parish of Saint Stanislas, running towards the north-west as far as the said north-west side line of said lot No. twelve of the said parish of Saint Tite, the said line being throughout this extent, the south-west side line of the Sainte Anne seigniory ; said extent of land being composed as follows :

1. Of the lots of land known and designated on the said official and in the book of reference for the said parish of Saint Tite, as the numbers one and following up to lot No. twelve inclusively, as the numbers one hundred and twenty-one and following, up to lot No. one hundred and sixty-nine inclusively ; as the Nos. five hundred and nine and following up to lot No. five hundred and fifty-

quatre-vingt-trois et suivants, jusqu'au lot No. six cent quatre-vingt-neuf inclusivement.

2. Des lots de terre connus et désignés sur les dits plan et livre de renvoi pour la dite paroisse de Saint-Stanislas, par les Nos. un et suivants jusqu'au No. trente-quatre inclusivement, par les Nos. cent cinq et suivants jusqu'au No. cent cinquante-six inclusivement, par les Nos. deux cent quatre et suivants jusqu'au No. deux cent cinquante-sept inclusivement, et par les Nos. trois cent vingt-deux et suivants jusqu'au No. trois cent cinquante inclusivement. Les dites parties démembrées des paroisses de Saint-Tite et de Saint-Stanislas dans le comté de Champlain forment un territoire renfermant une superficie d'environ vingt-deux milles et demi.

Le canton de Hunterstown.

Proclamation du 29 avril, 1800.

Borné en front, au sud-est, par partie des seigneuries de St-Jean et Dumontier et par Nos terres vacantes ; au nord-est, par une étendue de terre communément appelée le canton de Caxton ; au nord-ouest, par Nos terres vacantes ; et au sud-ouest, par la seigneurie de Lanaudière. Commençant à un poteau érigé comme étant le coin sud de l'étendue de Nos terres vacantes, dont un arpentage a été fait ; et de là, courant magnétiquement nord, 45 degrés est, 342 chaînes, 3 chaînons, jusqu'à un poteau érigé comme étant le coin ouest de la dite seigneurie de Dumontier ; de là, magnétiquement nord, 64 degrés est, le long de l'arrière ligne de la dite seigneurie de Dumontier, 460 chaînes, 25 chaînons, jusqu'à un poteau érigé comme étant le coin est de la susdite étendue de Nos terres vacantes, dont le dit arpentage a été fait comme susdit ; de là, magnétiquement nord, 45 degrés ouest, long de la ligne de limite sud-ouest de la dite étendue de terre, communément appelée le canton de Caxton, 586 chaînes, 40 chaînons, jusqu'à un poteau érigé comme étant le coin nord de la susdite étendue de Nos terres vacantes, dont le dit arpentage a été fait comme susdit ; de là, magnétiquement sud, 45 degrés ouest, 805 chaînes, jusqu'à un poteau érigé comme étant le coin ouest de la susdite étendue de Nos terres vacantes, dont le dit arpentage a été fait comme susdit ; de là, magnétiquement sud, 45 degrés est, le long d'une partie de la ligne de limite nord-est de la dite seigneurie de Lanaudière, 410 chaînes, 30 chaînons, jusqu'à un poteau érigé pour le coin sud de la

six inclusively, and by Nos. six hundred and eighty-three and following up to lot No. six hundred and eighty-nine inclusively.

2. Of the lots of land known and designated on the said plan and in the book of reference for the said parish of Saint Stanislas, as numbers one and following, up to No. thirty-four inclusively, by the Nos. one hundred and five and following up to No. one hundred and fifty-six inclusively, as the Nos. two hundred and four and following, up to No. two hundred and fifty-seven inclusively, and by the Nos. three hundred and twenty-two and following, up to No. three hundred and fifty inclusively. The said part detached from the parishes of Saint Tite and Saint Stanislas, in the county of Champlain, being a territory, forming a superficies of about twenty-two miles and a half.

The township of Hunterstown.

Proclamation of the 29th April, 1800.

Bounded in front, on the south-east, by part of the seigniories of Saint Jean and Dumontier and by Our waste lands ; on the north-east, by a tract of land commonly called the township of Caxton ; on the north-west, by Our waste lands ; and on the south-west, by the seigniory of Lanaudière. Beginning at a post erected for the southerly corner of the said tract of Our waste lands, whereof a survey hath been made ; and running thence, north, 45 degrees east, by the needle, 342 chains, 3 links, to a post erected for the westerly corner of the said seigniory of Dumontier ; thence, north, 64 degrees east, by the needle, along the rear line of the said seigniory of Dumontier, 460 chains, 25 links, to a post erected for the easterly corner of the aforesaid tract of Our waste lands, whereof the said survey hath so as aforesaid been made ; thence, north, 45 degrees west, by the needle, along the south-westerly boundary line of the said tract of land, commonly called the township of Caxton, 586 chains, 40 links, to a post erected for the northerly corner of the aforesaid tract of Our waste lands, whereof the said survey hath so as aforesaid been made ; thence, south, 45 degrees west, by the needle, 805 chains, o a post erected for the westerly corner of the aforesaid tract of Our waste lands, whereof the said survey hath so as aforesaid been made ; thence, south, 45 degrees east, by the needle, along part of the north-easterly boundary line of the said seigniory of Lanaudière, 410 chains, 30 links, to a post erected for the southerly corner of the aforesaid tract of Our waste

susdite étendue de Nos terres vacantes, dont le dit arpentage a été fait comme susdit ; de là, magnétiquement nord, 57 degrés est, 36 chaînes, le long d'une partie de l'arrière ligne de la seigneurie de St-Jean susdite, jusqu'à un poteau érigé comme étant le coin nord de la dite seigneurie de St-Jean ; et de là, magnétiquement sud, 45 degrés est, 18 chaînes, jusqu'au point de départ ; contenant environ 36,000 acres de terre et la réserve ordinaire pour les grands chemins.

Augmentation du canton de Hunterstown :

Proclamation du 10 novembre, 1851.

L'étendue ou langue de terre étant bornée et limitée comme suit, savoir : au nord-ouest, par le canton de Hunterstown ; au nord-est, par le fief Dumontier ; au sud-est, par le fief Grandpré ; et au sud-ouest, par le fief St-Jean. Commençant à la ligne sud-est du canton de Hunterstown, à un poteau et borne en pierre plantés pour définir l'angle le plus à l'ouest de la dite étendue ou langue de terre ; de là, allant le long de la ligne de division entre le fief St-Jean et la dite étendue ou langue de terre, magnétiquement sud, trente-cinq degrés est, la variation étant de dix degrés ouest, quatre-vingt-onze chaînes, plus ou moins, jusqu'à l'intersection de la ligne de profondeur ou nord-ouest du fief Grandpré, à une borne en pierre et poteau plantés pour définir l'angle le plus au sud de la dite étendue ou langue de terre ; de là, le long de la dite ligne de profondeur au nord-ouest du fief Grandpré, nord, soixante degrés 20 minutes est, deux cent quarante-sept chaînes, trente chaînons, plus ou moins, jusqu'à l'intersection de la ligne extérieure latérale sud-ouest du dit fief Dumontier, à un poteau et borne en pierre plantés pour définir l'angle le plus à l'est de la dite étendue ou langue de terre ; de là, allant le long de la dite ligne sud-ouest du fief Dumontier, nord, trente-cinq degrés ouest, cent quatorze chaînes, plus ou moins, jusqu'à l'intersection de la ligne sud-est du canton de Hunterstown, à un poteau et borne en pierre plantés pour définir l'angle le plus au nord de la dite étendue ou langue de terre ; et de là, le long de la ligne sud-est de Hunterstown susdit, sud, cinquante-cinq degrés ouest, deux cent quarante-six chaînes, vingt-cinq chaînons, plus ou moins, jusqu'au point de départ.

Organisé en municipalité en 1861 *en vertu de l'acte* 23 *V. c.* 61.

MOINS : *Cette partie du canton de Hunterstown comprise dans St-Alexis, par proclamation du* 30 *novembre,* 1864 *et Ordre en Conseil du* 21 *avril,* 1877.

lands, whereof the said survey hath so as aforesaid been made ; thence, north, 57 degrees east, by the needle, 36 chains, along part of the rear line of the said seigniory of Saint Jean, to a post erected for the northerly corner of the said seigniory of St. Jean ; and thence, south, 45 degrees east, by the needle, 18 chains, to the place of beginning ; containing about 36,000 acres of land and the usual allowance for highways.

Gore of the township of Hunterstown :

Proclamation of the 10th November, 1851.

That tract or gore or land bounded and abutted as follows, to wit : on the north-west, by the township of Hunterstown ; on the north-east, by fief Dumontier ; on the south-east, by fief Grandpré ; and on the south-west, by fief St. Jean. Beginning on the south-easterly line of the township of Hunterstown, at a post and stone boundary planted for the westernmost angle of the said tract or gore of land ; thence, running along the division line between the fief St. Jean and the said tract or gore of land, magnetically south, 35 degrees east, the variation being 10 degrees west, 91 chains, more or less, to the intersection of the rear or north-west line of fief Grandpré, at a stone boundary and post erected for the southernmost angle of the said tract or gore of land ; thence, along the said rear or north-west line of fief Grandpré, north, 60 degrees 20 minutes east, 247 chains, 30 links, more or less, to the intersection of the south-westerly lateral outline of the said fief Dumontier, at a post and stone boundary planted for the easternmost angle of the said tract or gore of land ; thence, running along the said south-west line of fief Dumontier, north, 35 degrees west, 114 chains, more or less, to the intersection of the south-easterly line of the township of Hunterstown, at a post and stone boundary planted for the northernmost angle of the said tract or gore of land ; and thence, along the south-east line of Hunterstown aforesaid, south, 55 degrees west, 246 chains, 25 links, more or less, to the place of beginning.

Organized into a municipality in 1861, *under the act* 23 *V. c.* 61,

MINUS : *That part of the township of Hunterstown comprised in St. Alexis, by proclamation of the* 30*th of November,* 1874 *and Order in Council of the* 21*st of April,* 1877.

MOINS : *Cette partie annexée à St Alexis, par proclamation du 17 février, 1887 et Ordre en Conseil approuvé le 14 octobre, 1887.*

La Paroisse de Ste. Emélie de l'Energie

Détachée de St. Jean de Matha et de Saint-Côme.

Les limites de la paroisse de Sainte-Emélie de l'Energie sont comme suit, savoir : au nord, le canton Courcelles ; au nord-est, les terres du gouvernement non encore vendues et la ligne du canton Gauthier ; à l'est, le canton Brandon ; au sud, la paroisse de Saint-Jean-de-Matha ; et à l'ouest, celle de Saint-Côme. La dite paroisse de Sainte-Emélie de l'Energie ainsi bornée, comprenant :

1. Partie de la concession Sainte-Marie, jusqu'à la terre de Thadée Belleville, exclusivement ;

2. Partie de la concession Saint-Joseph, jusqu'à la propriété de Joseph Latendresse, aussi exclusivement ;

3. Partie de la concession Sainte-Eugénie, jusqu'à la terre actuellement occupée par Félix Coutu, autrefois Thomas Rinville, inclusivement ;

4. Partie de la concession Sainte-Catherine, jusqu'aux propriétés de Joseph Jubinville, aussi inclusivement ;

5. Partie des concessions Feuille d'Erable, jusqu'à la terre actuellement possédée ou occupée par Charles Rondeau représentant Louis Pierre Panet, inclusivement, celles de Belle-Montagne-Nord-Est, jusqu'à la terre de Pierre Rondeau maintenant occupée par Maxime Robillard, aussi inclusivement, et celles de Belle-Montagne-Sud-Ouest, c'est-à-dire, cette partie qui faisait autrefois partie de Saint-Jean-de-Matha.

6. Les quatre lots des 6e, 7e, 8e, 9e, 10e, 11e rangs du canton de Cathcart les plus rapprochés du canton de Joliette.

7. La moitié sud-ouest du canton Joliette.

47 V. C. 43. SANCTIONNE LE 10 JUIN, 1884.

Canton de Joliette.

Proclamation du 10 décembre, 1868.

Toute cette certaine étendue ou compeau de terrain borné comme suit, savoir : au nord-ouest et nord-est, par les terres incultes de la Couronne ; au sud-ouest, par le canton de Cathcart ; et au sud-est, partie par la seigneu-

MINUS : *That part annexed to St. Alexis by proclamation of the 17th February, 1887 and Order in Council approved on the 14th October, 1887.*

The parish of Ste. Emélie de l'Energie.

Detached from St. Jean de Matha and St. Côme.

The limits of the parish of Ste. Emélie de l'Energie are as follows, to wit ; to the north, the township of Courcelles ; to the north-east, the unsold Government lands and the line of the township of Gauthier ; to the east, the township of Brandon ; to the south, the parish of St. Jean de Matha ; and to the west, that of St. Côme. The said parish of Ste. Emélie de l'Energie as so bounded, comprising :

1. Part of the Ste. Marie concession, as far as the farm of Thadée Belleville, exclusively ;

2. Part of the St. Joseph concession, as far as the property of Joseph Latendresse, also exclusively ;

3. Part of the Ste. Eugénie concession, as far as the farm now occupied by Félix Coutu, formerly Thomas Rinville, inclusively ;

4. Part of Ste. Catherine concession, as far as the property of Joseph Jubinville, also inclusively ;

5. Part of the Maple Leaf concessions, as far as the farm now owned or occupied by Charles Rondeau representing Louis Pierre Panet, inclusively, those of Belle-Montagne North-East, as far as the farm of Pierre Rondeau, now occupied by Maxime Robillard, also inclusively, and those of Belle-Montagne South-West, that is to say, that part which formerly formed part of St. Jean de Matha :

6. The four lots of the 6th, 7th, 8th, 9th, 10th and 11th rangs of the township of Cathcart nearest to the township of Joliette.

7. The south-west half of the township of Joliette.

47 V. C. 43. ASSENTED TO THE 10TH JUNE, 1884.

Township of Joliette.

Proclamation of the 10th December, 1868.

All that certain tract or parcel of land bounded and abutted as follows, that is to say : to the north-west and north-east, by the waste lands of the Crown ; to the south-west, by the township of Cathcart ; and to the

rie de Ramsay et partie par le canton de Brandon. Commençant à un poteau et borne en pierre plantés sur la limite de profondeur au nord-ouest de la seigneurie de Ramsay susdite, et définissant l'angle le plus à l'est du canton de Cathcart susdit et l'angle le plus au sud de la dite étendue ou compeau de terrain ; de là, le long de la dite limite de profondeur au nord-ouest de la seigneurie de Ramsay, nord, 45 degrés est, astronomiquement, 351 chaînes, plus ou moins, jusqu'à l'intersection de la ligne latérale nord-est de la dite seigneurie de Ramsay, à un poteau et borne en pierre définissant l'angle le plus au nord de la dite seigneurie ; de là, le long de la dite ligne latérale nord-est de Ramsay, sud, 45 degrés est, 73 chaînes et 50 chaînons, plus ou moins, jusqu'à l'intersection de l'arrière ligne ou ligne nord-ouest du canton de Brandon susdit, à un poteau et borne en pierre définissant l'angle le plus à l'ouest du dit canton de Brandon ; de là, le long de la dite arrière ligne de Brandon, nord, 45 degrés est, 289 chaînes, plus ou moins, jusqu'à un poteau et borne en pierre définissant l'angle le plus à l'est de la dite étendue ou compeau de terrain ; de là, nord, 45 degrés ouest, 506 chaînes, 70 chaînons plus ou moins, jusqu'à un poteau et borne en pierre définissant l'angle le plus au nord de la dite étendue ou compeau de terrain ; de là, sud, 45 degrés ouest, 629 chaînes, 40 chaînons, plus ou moins, jusqu'à l'intersection de la ligne extérieure nord-est du canton de Cathcart susdit, à un poteau et borne en pierre définissant l'angle le plus au nord du dit canton de Cathcart et l'angle le plus à l'ouest de la dite étendue ou compeau de terrain ; de là, le long de la dite ligne extérieure nord-est de Cathcart, sud, 45 degrés est, 433 chaînes, 20 chaînons, plus ou moins, jusqu'au point de départ.

La paroisse de St. Come.

Proclamation du 12 janvier, 1869.

La paroisse comprendra les 6 derniers rangs du canton de Cathcart et les 2 premiers rangs du canton de Cartier, et sera bornée comme suit :—1o vers le nord-ouest, partie par le 3e rang du dit canton de Cartier et partie par le canton de Tracy ; 2o vers le nord-est, partie par le dit canton de Tracy et partie par le canton de Joliette ; 3o vers le sud-est, par la seigneurie de d'Aillebout et partie par le 5e rang du dit canton de Cathcart ; et 4o vers le sud-ouest, partie par le canton de Chertsey et partie par le canton de Chilton.

south-east, partly by the seigniory of Ramsay and partly by the township of Brandon. Beginning at a post and stone boundary planted on the rear or north-west limit to the seigniory of Ramsay aforesaid, and marking the easternmost corner of the township of Cathcart aforesaid, and the southernmost corner of the said tract or parcel of land ; thence, along the said rear or north-west limit of the seigniory of Ramsay, north, 45 degrees east, astronomically, 351 chains, more or less, to the intersection of the north-east lateral line of the said seigniory of Ramsay, at a post and stone boundary marking the northernmost corner of the said seigniory ; thence, along the said north-east lateral line of Ramsay, south, 45 degrees east 73 chains and 50 links, more or less, to the intersection of the rear or north-west line of the township of Brandon aforesaid, at a post and stone boundary marking the westernmost corner of the said township of Brandon ; thence, along the said rear line of Brandon, north, 45 degrees east, 289 chains, more or less, to a post and stone boundary marking the easternmost corner of the said tract or parcel of land ; thence, north, 45 degrees west, 506 chains, 70 links, more or less, to a post and stone boundary marking the northernmost corner of the said tract or parcel of land ; thence, south, 45 degrees west, 639 chains, 40 links, more or less, to the intersection of the north-east outline of the township of Cathcart aforesaid, at a post and stone boundary marking the northernmost corner of the said township of Catheart, and the westernmost corner of the said tract or parcel of land ; thence, along the said north-east outline of Cathcart, south, 45 degrees east, 433 chains, 20 links, more or less, to the place of beginning.

The parish of St. Come.

Proclamation of the 12th January, 1869.

The parish shall comprise the 6 last ranges of the township of Cathcart and the 2 first ranges of the township of Cartier, and be bounded as follows ; 1o towards the north-west, partly by the 3rd range of the township of Cartier and partly by the township of Tracy ; 2o towards the north-east, partly by the said township of Tracy and partly by the township of Joliette ; 3o towards the south-east, partly by the seigniory of d'Aillebout and partly by the 5th range of the said township of Cathcart ; and 4o towards the south-west, partly by the township of Chertsey and partly by the township of Chilton.

Approuvé par Ordre en Conseil le 17 février, 1872.

Canton de Cathcart :

Proclamation du 8 juillet, 1857.

L'étendue ou compeau de terrain étant borné et limité au nord-est, partie par le canton de Joliette, et partie par la seigneurie d'Aillebout d'Argenteuil ; au sud-ouest, par le canton de Chertsey ; au nord-ouest, par les terres incultes de la Couronne ; et au sud-est, partie par la seigneurie de d'Aillebout d'Argenteuil, et partie par l'augmentation nord-ouest de Kildare. Commençant à un poteau et borne en pierre plantés sur la ligne extérieure nord-ouest de la dite augmentation nord-ouest de Kildare, et définissant l'angle le plus au nord du canton de Rawdon, l'angle le plus à l'est du dit canton de Chertsey, l'angle le plus à l'ouest de la dite augmentation nord-ouest de Kildare et l'angle le plus au sud de la dite étendue ou compeau de terrain ; de là, suivant la dite ligne extérieure nord-ouest de la dite augmentation nord-ouest de Kildare, astronomiquement nord-est, 398 chaines, plus ou moins, jusqu'à un poteau et borne en pierre plantés à l'intersection de la ligne extérieure sud-ouest de la susdite seigneurie de d'Aillebout d'Argenteuil ; de là, suivant la dite ligne extérieure sud-ouest de la dite seigneurie de d'Aillebout d'Argenteuil, telle qu'elle est actuellement établie par procès-verbal, dans une direction générale nord-ouest, et suivant les différents détours marqués sur les lieux, une distance moyenne de 375 chaînes, plus ou moins, jusqu'à l'intersection de la ligne extérieure nord-ouest de la dite seigneurie de d'Aillebout d'Argenteuil, à un poteau et borne en pierre définissant l'angle le plus à l'ouest de la dite seigneurie de d'Aillebout d'Argenteuil ; de là, suivant la dite ligne extérieure nord-ouest de la seigneurie de d'Aillebout d'Argenteuil, nord, 45 degrés est, 282 chaînes, plus ou moins, jusqu'à l'intersection de la ligne extérieure sud-ouest du susdit canton de Joliette, à un poteau et borne en pierre définissant l'angle le plus au sud du dit canton de Joliette ; de là, suivant la dite ligne extérieure sud-ouest du dit canton de Joliette, nord, 45 degrés ouest, 434 chaînes, plus ou moins, jusqu'à l'intersection de la ligne extérieure nord-ouest du dit canton de Joliette, à un poteau et borne en pierre définissant l'angle le plus à l'ouest du dit canton de Joliette et l'angle le plus au nord de la dite étendue ou compeau de terrain ; de là, suivant la ligne extérieure nord-ouest de la dite étendue ou compeau de terrain ; sud, 45 degrés ouest, 725 chaines, plus

Approved by Order in Council on the 17th February, 1872.

Township of Cathcart :

Proclamation of the 8th July, 1857.

The tract or parcel of land being bounded and abutted, towards the north-east, partly by the township of Joliette and partly by the seigniory of d'Aillebout d'Argenteuil ; towards the south-west, by the township of Chertsey ; towards the north-west, by the waste lands of the Crown ; and towards the south-east, partly by the seigniory of d'Aillebout d'Argenteuil, and partly by the north-west augmentation of Kildare. Beginning at a post and stone boundary planted on the north-west outline of the said north-west augmentation of Kildare, and marking the northernmost angle of the township of Rawdon, the easternmost angle of the said township of Chertsey, the westernmost angle of the said north-west augmentation of Kildare and the southernmost angle of the said tract or parcel of land ; thence, along the said north-west outline of the said north-west augmentation of Kildare, astronomically north-east, 398 chains, more or less, to a post and stone boundary planted at the intersection of the south-west outline of the seigniory of d'Aillebout d'Argenteuil aforesaid ; thence, along the said south-west outline of the seigniory of d'Aillebout d'Argenteuil, as already legally established by *procès-verbal*, in a general north-westerly direction, and following the several courses traced in the field, an aggregate distance of 375 chains, more or less, to the intersection of the north-west outline of the said seigniory of d'Aillebout d'Argenteuil, at a post and stone boundary marking the westernmost angle of the said seigniory of d'Aillebout d'Argenteuil ; thence, along the said north-west outline of the seigniory of d'Aillebout d'Argenteuil, north, 45 degrees east, 282 chains, more or less, to the intersection of the south-west outline of the township of Joliette aforesaid, at a post and stone boundary marking the southernmost angle of the said township of Joliette ; thence, along the said south-west outline of the township of Joliette, north, 45 degrees west, 434 chains, more or less, to the intersection of the north-west outline of the said township of Joliette, at a post and stone boundary marking the westernmost angle of the said township of Joliette and the northernmost angle of the said tract or parcel of land ; thence, along the north-west outline of the said tract or parcel of land ; south, 45 degrees west, 725 chains, more or less, to the intersection of the north-east outline of the

ou moins, jusqu'à l'intersection de la ligne extérieure nord-est du susdit canton de Chertsey, à un poteau et borne en pierre définissant l'angle le plus au nord du susdit canton de Chertsey et l'angle le plus à l'ouest de la dite étendue ou compeau de terrain ; de là, suivant la dite ligne extérieure nord-est du dit canton de Chertsey, dans une direction sud-est, 797 chaînes, 50 chaînons, plus ou moins, jusqu'au point de départ.

MOINS : *Les 5 premiers rangs compris dans Bienheureux Alphonse de Rodriguez, par proclamation du 3 mai, 1859 et 29-30 V. c. 16.*

MOINS : *Cette partie comprise dans la paroisse de Ste-Emélie de l'Energie, par 47 V. c. 43.*

La paroisse de Ste-Genevieve de Batiscan.

Détachée de St-François Xavier de Batiscan et de Champlain.

Proclamation du 11 mai, 1841.

La paroisse se composera d'une partie de la seigneurie de Batiscan, comprendra une étendue de territoire de six milles de front sur neuf milles de profondeur, bornée au nord-ouest,* par le fief Ste-Marie ; au sud, par une ligne communément appelée ligne Fortage ; au sud-ouest, par la seigneurie de Champlain ; au nord-ouest, par la chaîne de montagnes qui s'étend jusqu'au côté nord du fleuve Saint Laurent, passant à travers les différents districts de Québec, Montréal et des Trois-Rivières ; ajoutant à la dite paroisse partie de la seigneurie de Champlain, contenant les trois rangs en profondeur de la dite seigneurie, les dits rangs bornés comme suit, savoir : au nord-est, par cette partie de la dite seigneurie de Batiscan ci-dessus désignée ; au sud-est, par la limite sud de la terre d'un nommé François Magicot, la dite ligne prolongée au cordon des terres du troisième rang de la profondeur de la dite seigneurie de Champlain ; au sud-ouest, par la dite ligne des terres du dit troisième rang comme susdit ; au nord-ouest, par la chaîne de montagnes ci-dessus mentionnée.

PROCLAMATION DU 18 JUIN, 1845

N. B Pour ligne de division entre Ste-Geneviève et St-François-Xavier, voir : page

* N. B. Au lieu de " nord-ouest " on aurait dû dire " nord-est ".

MOINS : *Ces parties annexées à St-Narcisse, par proclamations du 16 octobre, 1866 et du 21 octobre, 1885.*

township of Chertsey aforesaid, at a post and stone boundary marking the northernmost angle of the township of Chertsey aforesaid and the westernmost angle of the said tract or parcel of land ; thence, along the said north-east outline of the township of Chertsey, in a south-easterly direction, 797 chains, 50 links, more or less, to the place of beginning.

MOINS : *The 5 first ranges comprised in Bienheureux Alphonse de Rodriguez, by proclamation of the 3rd May, 1859 and by 29-30 V. c. 16.*

MOINS : *That part included within the parish of Ste. Emélie de l'Energie, by 47 V. c. 43.*

The parish of Ste. Genevieve de Batiscan.

Detached from St. François-Xavier de Batiscan and Champlain.

Proclamation of the 11th May, 1841.

The parish shall be composed of part of the seigniory of Batiscan, containing an extent of territory of six miles in front by nine miles in depth, bounded on the north-east, by the fief Sainte Marie ; towards the south, by a line commonly called the Line Fortage ; towards the south-west, by the seigniory of Champlain ; on the north-west, by the chain of mountains which extends to the north side of the river Saint Lawrence, passing through the several districts of Quebec, Montreal and Three Rivers ; annexing to the said parish part of the seigniory of Champlain, containing the three ranges of the depth of the said seigniory, the said ranges bounded as follows, namely : on the north-east, by that part of the said seigniory of Batiscan hereinbefore described ; on the south-east, by the south boundary line of the land of one François Magicot, the said line prolonged to the cordon of the lands of the third range of the depth of the said seigniory of Champlain ; on the south-west, to the said line of the lands of the said third range as aforesaid ; on the north-west, by the chain of mountains hereinbefore described.

PROCLAMATION OF THE 18TH JUNE, 1845

N. B. For division line between Ste. Geneviève and St. François-Xavier, vide : folio

MINUS : *Those parts annexed to St. Narcisse, by proclamations of the 16th October, 1866, and of the 21st October, 1885.*

MOINS : *Cette partie comprise dans St-Stanislas, par proclamations du 11 mai, 1841 et 18 juin, 1845.*

MOINS : *Cette partie comprise dans St-Prosper, par proclamation du 13 février, 1855.*

La paroisse de Notre-Dame du Mont-Carmel.

Détachée de St-Maurice et de Ste-Marie du Cap de la Madeleine.

Proclamation du 16 mars, 1856.

Comprenant le rang double de Saint Félix, à partir du lot No. 49 inclusivement, jusqu'à la rivière Saint Maurice ; et les rangs entiers de Saint Flavien et Saint Louis et le rang sud-est de Saint Michel ; bornée comme suit :—vers le sud-ouest, par la rivière Saint Maurice ; vers le nord-ouest, par la ligne qui sépare le rang nord-ouest de St-Michel du rang sud-est de St-Michel, la dite ligne prolongée jusqu'à la rivière St-Maurice et passant au sud-est du premier lot du rang " Des Grais " ; vers le nord-est, par la seigneurie de Champlan ; vers le sud-est, par la ligne qui sépare le rang sud-est de Saint Flavien du rang nord-ouest de Saint Félix, depuis le lot No. 1, jusqu'au lot No. 48 inclusivement ; de là, descendant vers le sud-est, suivant la ligne de séparation entre les lots 48 et 49 dans les dits rangs nord-ouest et sud-est de St-Félix, jusqu'au rang nord-ouest de Saint Marguerite ; de là, prenant une direction sud-ouest, suivant la ligne qui sépare le rang sud-est de Saint Félix du rang nord-ouest de Sainte Marguerite, jusqu'à la rivière Saint Maurice.

Annexion :

Détachée de Ste-Marie du Cap de la Madeleine.

Proclamation du 4 décembre, 1877.

Le rang " Des Grais," le côté nord-ouest du rang ou côte Saint Michel, les deux côtés des rangs doubles ou côtes Saint Matthieu, Saint Jean-Baptiste et Saint Léon, avec toutes ces îles dans la rivière Saint Maurice, qui, par la position qu'elles occupent par rapport au chenal de la dite rivière appartienne évidemment à la rive est de cette dite rivière ; le tout formant environ dix-huit mille six cents arpents en superficie ; borné vers le sud-est, par la paroisse de Notre-Dame du Mont Carmel ; vers le nord-est, partie par la ligne limitative nord-est de la seigneurie du

MINUS : *That part comprised in St. Stanislas, by proclamations of the 11th May, 1841 and of the 18th June, 1845.*

MINUS : *That part comprised in St. Prosper, by proclamation of the 13th February, 1855.*

The parish of Notre-Dame du Mont-Carmel.

Detached from St. Maurice and Ste. Marie du Cap de la Madeleine.

Proclamation of the 16th March, 1856.

Comprising the double range of St. Félix from lot No. 49 inclusive, to the river St. Maurice ; and entire ranges of St. Flavien and St. Louis and the south-east range of St. Michel ; bounded as follows :—towards the south-west, by the river St. Maurice ; towards the north-west, by the line which separates the north-west range of St. Michel from the south-east range of Saint Michel, the said line being prolonged to the river Saint Maurice, and passing to the south-east of the first lot of the range " Des Grais " ; towards the north-east, by the seigniory of Champlain ; towards the south-east, by the line which separates the south-east range of St-Flavien from the north-west range of St. Félix, from the lot No. 1, to the lot No. 48 inclusive ; thence, descending towards the south-east, following the line of separation between lots Nos. 48 and 49 in the said north-west and south-east range of St. Félix, to the north-west range of Ste. Marguerite ; and thence, resuming a south-westerly direction, by the line which separates the south-east range of St. Félix from the north-west range of Ste. Marguerite, to the river St. Maurice.

Annexation :

Detached from Ste Marie du Cap de la Madeleine.

Proclamation of the 4th December, 1877.

The range " Des Grais," the north-west side of the range or Côte St. Michel, the two sides of the double ranges or Côtes of St. Matthieu, St. Jean Baptiste and Ste. Léon, with all those islands in the river St-Maurice, which from their position in respect to the channel of the said river 7, evidently, belong to the east side of the said river; the whole forming about eighteen thousand six hundred arpents in superficies ; bounded towards the south-east, by the parish of Notre-Dame du Mont-Carmel; towards the north-east, partly by the north-east outline of the seigniory of Cap

Cap de la Madeleine et partie par la paroisse de Notre-Dame du Mont Carmel susdite ; et de tous les autres côtés, par la dite rivière Saint Maurice, en comprenant dans cette dernière borne les eaux de la dite rivière Saint Maurice, jusqu'à son milieu, avec les îles sus-mentionnées.

MOINS : *Cette partie comprise dans St-Théophile, par proclamation du 25 mars 1895.*

La paroisse de St-Stanislas de la Rivière des Envies.

Détachée de Ste.Geneviève de Batiscan et de Ste-Anne de la Pérade.

Proclamation du 11 mai, 1841.

La paroisse comprendra partie des seigneuries de Batiscan et Ste-Anne, communément connue comme comprenant ci-devant la paroisse de Saint-Stanislas de la Rivière-des-Envies, avec cette partie de la seigneurie de Champlain qui comprend toute la profondeur de la dite seigneurie qui peut se trouver jusqu'au delà de la chaîne de montagnes qui s'étend au nord du fleuve St-Laurent et traverse les trois districts de Québec, des Trois-Rivières et de Montréal, et laquelle dite paroisse, jusqu'à ce que l'augmentation de la population exige de nouvelles limites, sera bornée comme suit, savoir : au nord-est, par la seigneurie des Grondines ; au sud-est, * par la seigneurie du Cap-de-la-Magdeleine ; au nord-ouest, par la profondeur des dites seigneuries de Batiscan, Ste-Anne et Champlain.

PROCLAMATION DU 18 JUIN 1845

* N. B. Au lieu de " sud-est " on aurait dû dire " sud-ouest."

MOINS : *Cette partie comprise dans St-Narcisse par proclamations du 29 décembre, 1854 et du 14 avril, 1850.*

MOINS : *Les limites de St-Tite, par proclamation du 11 juillet, 1863.*

MOINS : *Cette partie annexée à S.-Tite, par proclamation du 10 mars, 1874.*

MOINS : *Cette partie comprise dans St-Jacques des Piles, par proclamation du 10 août, 1885.*

MOINS : *Cette partie comprise dans St-Sévérin, par proclamation du 11 avril, 1890.*

MOINS : *Cette partie comprise dans Ste-Thècle, par proclamation du 23 septembre, 1874.*

MOINS : *Cette partie annexée à Ste-Thècle, par proclamation du 19 octobre, 1891.*

de la Magdeleine, and partly by the parish of N.-D. du Mont Carmel above mentioned ; and on all other sides, by the said river St. Maurice ; comprising in this latter boundary the waters of the said river St. Maurice, as far as its centre, together with the island above mentioned.

MINUS : *That part comprised in St. Théophile, by proclamation of the 25th March 1895.*

The parish of St. Stanislas de la Rivière des Envies.

Detached from Ste-Geneviève de Batiscan and Ste. Anne de la Pérade.

Proclamation of the 11th May, 1841.

The parish to comprise part of the seigniories of Batiscan and Ste. Anne, commonly known as comprising heretofore the parish of Saint-Stanislas de la Rivière des Envies, with that part of the seigniory of Champlain which includes all the depth of the said seigniory which lies beyond the range of mountains which extends to the north of the river Saint Lawrence and runs through the three districts of Quebec, Three Rivers and Montreal, and which said parish, until the increase of the population necessitates new limits, shall be bounded as follows, to wit : on the north-east, by the seigniory of Grondines ; on the south-east, * by the seigniory of Cap de la Magdeleine ; on the north-west, by the depth of the said seigniories of Batiscan, Ste-Anne and Champlain.

PROCLAMATION OF THE 18TH JUNE 1845.

* N. B. Instead " south-east " it should be " south-west."

MINUS : *That part comprised in St. Narcisse, by proclamations of the 29th December, 1854 and of the 14th April, 1859.*

MINUS : *The limits of St. Tite, by proclamation of the 11th July, 1863.*

MINUS : *That part annexed to St. Tite, by proclamation of the 10th March, 1874.*

MINUS : *That part comprised in St Jacques des Piles, by proclamation of the 10th August, 1885.*

MINUS : *That part comprised in St. Sévérin, by proclamation of the 11th April, 1890.*

MINUS : *That part comprised in Ste. Thècle, by proclamation of the 23rd September, 1874.*

MINUS : *That part annexed to Ste. Thècle, by proclamation of the 19th October, 1891.*

MOINS : *Cette partie comprise dans St-Adelphe, par proclamation du 19 octobre, 1891.*

La paroisse de St-Prosper.

Détachée de Ste Geneviève de Batiscan et de Ste-Anne de la Pérade.

Proclamation du 13 février, 1855.

Une étendue de territoire d'environ sept milles de front sur une profondeur d'environ sept milles et un tiers, excepté au côté de partie de la concession de la rivière à Veillet où le front est d'environ 38 arpents et la profondeur d'environ 40 arpents ; le dit territoire étant borné comme suit, savoir : au nord-ouest, par la paroisse de Saint-Stanislas de la rivière des Envies, telle que circonscrite par le décret canonique en date du 16 août, 1833, et confirmée pour fins civiles par proclamation de Sa Majesté en date du 11 mai, 1841 ; au sud-ouest, par la ligne qui sépare la terre de Jean Cloutier de celle de Abraham Trottier, dans la troisième concession de la rivière à Veillet, partant de la dite paroisse de St-Stanislas de la rivière des Envies jusqu'à la terre, exclusivement, de Bénoni Gervais et Canut Trottier, résidents de la seconde concession de la dite rivière à Veillet ; de là, dans une direction nord-est, longeant la terre des dits Bénoni Gervais et Canut Trottier, jusqu'au point où la ligne sud-est de la dite terre rencontre la ligne ouest des grandes terres des Massecotte ; à partir de ce point, allant vers l'est, et longeant une ligne droite qui traverse les dites grandes terres des Massecotte, jusqu'au point où la ligne est des dites grandes terres est intersectée par la ligne nord de la terre de Jean-Baptiste Trottier, résident de la concession appelée Grande Baie ; de ce point, allant à peu près dans la même direction, en suivant la dite ligne nord de la terre de Jean-Baptiste Trottier, jusqu'à la ligne qui sépare le fief et seigneurie de Sainte-Marie, du fief et seigneurie de Batiscan, dans laquelle dite seigneurie de Batiscan toute la dite partie de la paroisse ci-dessus désignée est située ; de là, allant vers le sud-est, en suivant la dite ligne de séparation entre le dit fief et seigneurie de Ste-Marie et le dit fief et seigneurie de Batiscan, jusqu'à la ligne qui sépare la concession double de St-Edouard de celle du village de Sainte-Marie, toutes deux situées dans le dit fief et seigneurie de Ste-Marie ; au sud-est, partie par la dite ligne qui sépare la dite concession double de St-Edouard et la dite concession du village de Ste-Marie du dit fief et seigneurie de Batiscan, jusqu'aux terres du premier rang de la

MINUS : *That part comprised in St. Adelphe, by proclamation of the 19th October, 1891.*

The parish of St. Prosper.

Detached from Ste. Geneviève de Batiscan and Ste. Anne de la Pérade.

Proclamation of the 13th February, 1855.

An extent of territory of about seven miles in front by about seven miles and one third in depth, excepting on the side of a part of the concession of river à Veillet, where the front is about thirty-eight arpents and the depth of about forty arpents ; the said territory being bounded as follows, that is to say : towards the north-west, by the parish of St. Stanislas de la rivière des Envies, as circumscribed by the canonical decree, dated the sixteenth day of August, one thousand eight hundred and thirty-three, and confirmed for civil purposes by a proclamation of Her Majesty, dated the eleventh of May, one thousand eight hundred and forty-one ; towards the south-west, by the line separating the land of Jean Cloutier from that of Abraham Trottier, in the third concession of the river à Veillet, starting from the said parish of St. Stanislas de la rivière des Envies, up to and exclusive of the land of Benoni Gervais and Canut Trottier, residents in the second concession of the said river à Veillet ; thence, going towards the north-east, following the land of the said Benoni Gervais and Canut Trottier, to the point where the south-east line of the said land meets the west line of the grandes terres des Massecotte ; from this point going towards the east, following a straight line traversing the said grandes terres des Massecotte, to the point where the east line of the said grandes terres is met by the north line of the land of Jean Baptiste Trottier, resident in the concession called Grande Baie ; from this point, going nearly in the same direction, following the said north line of the land of the said Jean Baptiste Trottier, up to the line separating the fief and seigniory of Ste. Marie from the fief and seigniory of Batiscan, in which said seigniory of Batiscan all the said part of the above designated parish is situate ; from thence, going towards the south-east, following the said line of separation between the said fief and seigniory of Ste. Marie and the said fief and seigniory of Batiscan, to the line separating the double concession of St-Edouard from that of the Village of Ste. Marie, both situate in the said fief and seigniory of Ste. Marie ; towards the south-east, partly by the said line of separation between the

rivière Ste-Anne, partie par la ligne qui sépare la terre de Joseph Boischer de celle de Joseph Fraser, toutes deux situées dans la concession de Sainte-Elisabeth, dans le fief et seigneurie de Ste-Anne de la Pérade, partie par la ligne qui sépare les terres du troisième rang de la dite rivière Sainte-Anne de celle du second rang de la même rivière dans le même fief et seigneurie de Ste-Anne de la Pérade, partant de la dite concession de Sainte-Elisabeth à une distance de 72 arpents de la ligne nord-est du dit fief et seigneurie de Ste-Marie ; vers le nord-est, par une ligne parallèle à la dite ligne nord-est du dit fief et seigneurie de Sainte-Marie, à 72 arpents de là, partant de la ligne de séparation entre les dites terres des dits second et troisième rangs de la rivière Ste-Anne, jusqu'au point où la dite ligne parallèle qui se prolonge en droite ligne intersecte la dite paroisse de Saint-Stanislas de la rivière des Envies.

La paroisse de Ste. Julienne de Rawdon.

Détachée du canton de Rawdon, et de la paroisse de St. Ours du St. Esprit.

Décret du 14 novembre, 1848.

Composée d'une partie du canton de Rawdon, et comprend une étendue de terre de 6½ milles de longueur sur environ 5 milles de largeur.

18 V. C. 100 S. 33 P. 11. SANCTIONNE LE 30 MAI, 1855.

Paroisse civile :

Proclamation du 10 février, 1887.

Tout le territoire renfermant 1o la partie des premier, deuxième, troisième et quatrième rangs du canton de Rawdon, qui s'étend depuis la ligne de division entre ce dernier canton et celui de Kilkenny jusqu'à la rivière Ouareau ou du lac Ouareau ; 2o les lots Nos. un, deux, trois, quatre et cinq, de la subdivision primitive, dans les premier, deuxième, troisième, quatrième et cinquième rangs du canton de Kilkenny ; 3o dans la seigneurie de l'Assomption, ou Saint-Ours, les concessions nord-est et sud-ouest de la Pothée, nord-est et sud-ouest de la Fourche, et partie des concessions nord-ouest et sud-

said double concession of Saint Edouard and the said concession of the village of Ste. Marie from the said fief and seigniory of Batiscan, to the lands of the first range of the river Ste. Anne, partly by the line separating the land of Joseph Boischer from that of Joseph Fraser, both situate in the concession of Ste. Elisabeth, in the fief and seigniory of Ste. Anne de la Pérade, partly by the line separating the lands of the third range of the said river Ste. Anne from those of the second range of the same river, in the same fief and seigniory of Ste. Anne de la Pérade, starting from the said concession of Ste. Elisabeth to the distance of seventy-two arpents from the north-east line of the said fief and seigniory of Ste. Marie ; towards the north-east, by a line parallel to the said north-east line of the said fief and seigniory of Ste. Marie, at seventy-two arpents therefrom, starting from the line of separation between the same lands of the said second and third ranges of the river Ste. Anne, to the point where the said parallel line, prolonged in a straight line, meets the said parish of St. Stanislas de la rivière des Envies.

The parish of Ste. Julienne de Rawdon.

Detached from the township of Rawdon and the parish of St. Ours du St. Esprit.

Decree of the 14th November, 1848.

Formed of part of the township of Rawdon, comprises an extent of territory of 6½ miles in length by about 5 miles in width.

18 V. C. 100 S. 33 P. 11. ASSENTED TO THE 30TH MAY, 1855.

Civil parish :

Proclamation of the 10th February, 1887.

All the territory including : 1o That part of the first, second, third and fourth ranges of the township of Rawdon, which extends from the line of division between the last mentioned township and that of Kilkenny, as far as the river Ouareau or lake Ouareau ; 2o the lots Nos. one, two, three, four and five, of the original subdivision, in the first, second, third, fourth and fifth ranges, of the township of Kilkenny ; 3o in the seigniory of l'Assomption, or of Saint Ours, the concessions north-east and south-west of *La Pothée*, north-east and south-east of *La Fourche*, and parts of the concessions north-west

est de la Petite Rivière, lesquelles concessions et parties de concessions sont renfermées dans les limites suivantes : au nord-ouest, par la ligne qui sépare les cantons Kilkenny et Rawdon, de la seigneurie de l'Assomption ou Saint-Ours ; au nord-est, par la ligne entre la dite seigneurie et le fief Martel ; au sud-ouest, par la ligne de séparation entre la susdite seigneurie de l'Assomption et la seigneurie de Lachenaie ou de Pangman ; enfin vers le sud-est, par une suite de lignes irrégulières formant la division entre les dites concessions sud-est de la Petite Rivière, sud-ouest et nord-est de la Fourche, et les lots de terre désignés sur le plan officiel du cadastre de la paroisse du Saint-Esprit, sous les numéros quarante-un, quarante-trois, quarante-cinq, cinquante et un, cinquante-cinq, cinquante-neuf, soixante et un, soixante et deux, soixante et sept, soixante et huit, soixante et neuf, quatre-vingt-trois, quatre-vingt-quatre, quatre cent soixante et quatre, quatre cent soixante et sept, quatre cent soixante et douze, quatre cent soixante et quinze, quatre cent soixante et quatorze, quatre cent soixante et seize, quatre cent soixante et dix-sept, quatre cent soixante et dix-huit, quatre cent soixante et dix-neuf, quatre cent quatre-vingt, quatre cent quatre-vingt-un et quatre cent cinquante ; de là, suivant la rivière du Saint-Esprit jusqu'à l'extrémité nord du lot No. quatre cent quarante-sept, de la dite paroisse du Saint-Esprit, en dernier lieu par la ligne qui sépare la concession nord de la rivière du Saint-Esprit d'un côté, et les terrains de la concession de la Pothée nord-est, désignés aux plan et livre de renvoi officiels du cadastre de la paroisse Sainte-Julienne, sous les Nos. vingt-huit, vingt-neuf, trente, trente et un, trente-deux, trente-trois et trente-quatre, de l'autre côté jusqu'à l'intersection de la ligne du fief Martel. La dite paroisse de Sainte-Julienne sera ainsi bornée au nord-ouest, partie par la paroisse de Saint-Calixte de Kilkenny, et partie par la paroisse de Saint-Patrice, de Rawdon ; vers le nord-est, partie par la dite paroisse de Saint-Patrice de Rawdon, partie par la paroisse de Saint-Liguori, et partie par la paroisse de Saint-Alexis ; vers le sud-est, partie par la paroisse de Saint-Jacques, partie par la paroisse de Saint-Alexis, et partie par la paroisse du Saint-Esprit ; enfin au sud-ouest, partie par la paroisse de Saint-Lin, et partie par la dite paroisse de Saint-Calixte de Kilkenny. La dite paroisse de Sainte-Julienne formant un territoire d'environ vingt-quatre mille sept cent soixante et six acres.

and south-east of *La Petite Rivière*, which concessions and parts of concessions are enclosed within the following limits : to the north-west, by the line which divides the township of Kilkenny and Rawdon, from the seigniory of l'Assomption or Saint Ours, to the north-east, by the line between the said seigniory and the *Fief* Martel ; to the south-west, by the line of division between the aforesaid seigniory of l'Assomption and the seigniory of Lachenaie or of Pengman ; finally towards the south-east, by a series of irregular lines, forming the division between the said concessions south-east of *La Petite Rivière*, south-west and north-east, of *La Fourche*, and the lots of land designated on the official plan of the cadastre of the parish of Saint Esprit, under numbers forty-one, forty-three, forty-five, fifty-one, fifty-five, fifty-nine, sixty-one, sixty-two, sixty-seven, sixty-eight, sixty-nine, eighty-three, eighty-four, four hundred and sixty-four, four hundred and sixty-seven, four hundred and seventy-two, four hundred and seventy-five, four hundred and seventy-four, four hundred and seventy-six, four hundred and seventy-seven, four hundred and seventy-eight, four hundred and seventy-nine, four hundred and eighty, four hundred and eighty-one, and four hundred and fifty ; thence following the river of Saint Esprit, as far as the northern extremity of lot No. four hundred and forty-seven, of the said parish of Saint Esprit, lastly by the line that divides the north concessions of the river of Saint Esprit on one side, and the lands of the concessions of north-east of *La Pothée*, designated on the official plan and book of reference of the cadastre of the parish of Sainte Julienne, under No. twenty-eight, twenty-nine, thirty, thirty-one, thirty-two, thirty-three and thirty-four, on the other side as far as the intersection with the line of the *Fief* Martel. The said parish of Sainte Julienne, shall be thus bounded to the north-west, partly by the parish of Saint Calixte of Kilkenny, and partly by the parish of Saint Patrice of Rawdon ; towards the north-east, partly by the said parish of Saint Patrice of Rawdon, partly by the parish of Saint Liguori and partly by the parish of Saint Alexis ; towards the south-east partly by the parish of Saint Jacques, partly by the parish of Saint Alexis, and partly by the parish of Saint Esprit ; finally to the south-west, partly by the parish of Saint Lin, and partly by the said parish of Saint Calixte of Kilkenny. The said parish of Sainte Julienne forming a territory of about twenty-four thousand seven hundred and sixty-six acres.

Le Bienheureux Alphonse de Rodriguez.

Détachée partie de St. Ambroise de Kildare.

Proclamation du 8 mai, 1859.

Comprendra et se composera 1o d'une partie du 12e rang du canton de Kildare, depuis le lot No. 6 inclusivement jusqu'à la ligne du canton de Rawdon ; 2o Des 1er, 2d et 3e rangs et de ½ du rang de l'augmentation du dit canton de Kildare ; 3o Des 1er 2e, 3e, 4e et 5e rangs du canton de Cathcart, et sera bornée, vers le nord-est, partie par la seigneurie d'Aillebout et partie par le lot No. 7 du 12e rang du canton de Kildare ; vers le sud-est, partie par les lots depuis le No. 7 jusqu'au No. 13 du 12e rang du canton de Kildare et partie par les lots depuis le No. 1 jusqu'au No. 6 dans le 11e rang du dit canton de Kildare ; vers le sud-ouest, par les cantons de Rawdon et de Chertsey ; et vers le nord-ouest, par le 6e rang du dit canton de Cathcart.

29-30 V. C. 32 SEC. 13. SANCTIONNÉ LE 14 OCTOBRE, 1866.

Augmentation Nord-Ouest du canton de Kildare.

Proclamation du 24 juin, 1808.

Cette étendue ou partie de terre est bornée et limitée comme suit, savoir : en front, vers le sud-est, par le canton de Kildare ; au nord-ouest, par les terres vacantes de la Couronne; au nord-est, par la seigneurie de d'Aillebout; et au sud-ouest, par le canton de Rawdon. Commençant à un poteau planté sur les limites sud-ouest de la seigneurie de d'Aillebout et définissant l'angle sud du canton de Kildare et l'angle est de la dite augmentation du canton de Kildare ; de là, le long de la ligne extérieure nord-ouest du dit canton de Kildare, magnétiquement sud, 53 degrés 15 minutes ouest, variation 7 degrés 30 minutes ouest, 389 chaînons 44 chaînons, jusqu'à l'intersection de la ligne extérieure nord-est du canton de Rawdon, à un poteau définissant l'angle sud de la dite augmentation, jusqu'au Canton de Kildare ; de là, le long de la dite ligne extérieure nord-est du canton de Rawdon, magnétiquement nord, 36 degrés 45 minutes ouest, 258 chaînes, 60 chaînons, jusqu'à un poteau définissant l'angle nord du canton de Rawdon et l'angle ouest de la dite augmentation, jusqu'au canton de Kildare ; de là, le long de la ligne extérieure nord-ouest de la dite augmentation nord, 53 degrés

The Bienheureux Alphonse de Rodriguez.

Detached from St. Ambroise de Kildare.

Proclamation of the 3rd May, 1859.

Shall comprise and be composed 1o part of the 12th range of the township of Kildare, from the lot No. 6 inclusive, to the line of the township of Rawdon ; 2o the 1st 2d, and 3d, ranges and the ½ range of the augmentation of the said township of Kildare ; 3o the 1st, 2d, 3d, 4th and 5th ranges of the township of Cathcart, and shall be bounded, towards the north-east, partly by the seigniory of d'Aillebout, and partly by the lot No. 7 of of the 12th range of the township of Kildare; towards the south-east, partly by the lots from No. 7 to No. 13 of the 12th range of the township of Kildare, and partly by the lots from No. 1 to No. 6 of the 11th range of the said township of Kildare ; towards the south-west, by the townships of Rawdon and Chertsey; and towards the north-west, by the 7th range of the said township of Cathcart.

29-30 V. C. 32, SEC. 13. ASSENTED TO THE 15TH AUGUST 1866.

North-Ouest augmentation of the township of Kildare.

Proclamation of the 24th June, 1808.

That tract or parcel of land bounded and abutted as follows, to wit : in front, on the south-east, by the township of Kildare ; on the north-west, by the waste lands of the Crown ; on the north-east, by the seigniory of d'Aillebout ; and on the south-west, by the township of Rawdon. Beginning at a post planted on the south-westerly bounds of the seigniory of d'Aillebout and forming the southerly corner of the township of Kildare and easterly corner of the said augmentation of the township of Kildare ; thence, running along the north-westerly outline of the said township of Kildare, magnetically south, 53 degrees 15 minutes west, variation 7 degrees 30 minutes west, 389 chains, 44 links, to the intersection of the north-easterly outline of the township of Rawdon, at a post forming the southerly corner of the said augmentation to the township of Kildare ; thence, running along the said north-easterly outline of the township of Rawdon, magnetically north, 36 degrees 45 minutes west, 258 chains, 60 links, to a post forming the northerly corner of the township of Rawdon and westerly corner of the said augmentation, to the township of Kildare ; thence, running along the

15 minutes est, 405 chaînes, 75 chaînons, jusqu'à l'intersection des limites sud-ouest de la seigneurie de d'Aillebout et un poteau définissant l'angle nord de la dite augmentation, jusqu'au canton de Kildare ; de là, le long des limites sud-ouest de la seigneurie de d'Aillebout, magnétiquement sud, 33 degrés est, 251 chaînes, au point de départ. La dite augmentation du canton de Kildare comprenant environ 9122 acres de terre et la réserve ordinaire pour les grands chemins.

Annexion :

Les lots Nos. 7 et 8 du 12e rang dans le canton de Kildare, dans la paroisse de St-Ambroise de Kildare, dans le comté de Joliette, avec le chemin qui longe à travers ces lots, sont détachés de la paroisse de St-Ambroise de Kildare, et annexés à la paroisse de St-Alphonse, dans le dit comté, pour les fins paroissiales, municipales, scolaires et pour toutes fins quelconques.

40 V. C. 38. SANCTIONNE LE 28 DECEMBRE, 1876.

Le canton de Rawdon.

Proclamation du 18 juillet, 1799.

Borné en front, au sud-est, par l'arrière ligne des seigneuries de St-Ours ou Lachenaie et de St-Sulpice ; au nord-est, par le canton de Kildare ; au sud-ouest, par le canton de Kilkenny ; et en arrière, au nord-ouest, par le canton de Wexford.* Commençant à un poteau érigé dans la ligne de limite nord-ouest de la dite seigneurie de St-Ours ou Lachenaie, à une distance de 105 chaînes, dans une direction sud, 53 degrés 15 minutes ouest, d'un autre poteau ci-devant érigé par Joseph Papineau, comme étant le coin ouest de la dite seigneurie de St-Sulpice, et le coin nord de la seigneurie de St-Ours ou Lachenaie susdite ; et courant depuis le dit point de départ, magnétiquement nord, 36 degrés 45 minutes ouest, la variation étant d'environ 8 degrés 15 minutes ouest, 800 chaînes ; de là, nord 53 degrés 15 minutes est, 800 chaînes; de là, sud, 36 degrés 45 minutes est, 800 chaînes, jusqu'à l'arrière ligne de la seigneurie de St-Sulpice susdite ; de là, sud, 53 degrés 15 minutes ouest, le long de l'arrière ligne des seigneuries de St-Sulpice et de St-Ours ou Lachenaie susdites, 800 chaînes, jusqu'au point de départ.

PROCLAMATION DU 18 JUIN 1845.

north-west outline of the said augmentation to the township of Kildare, magnetically north, 53 degrees 15 minutes east, 405 chains, 75 links, to the intersection of the south-west bounds of the seigniory of d'Aillebout and a post forming the northerly corner of the said augmentation to the township of Kildare ; thence, running along the said south-westerly bounds of the seigniory of d'Aillebout, magnetically south, 33 degrees east, 251 chains, to the place of beginning. The said augmentation of the township of Kidare containing about 9122 acres and the usual allowance for highways.

Annexion :

Lots numbers 7 and 8 of range 12th of the township of Kildare, in the parish of St. Ambroise de Kildare, in the county of Joliette, with the road that skirts or traverses the said lots, are detached from the parish of St. Ambroise de Kildare and annexed to the parish of St. Alphonse, in the said county, for parochial, municipal, school and all other purposes whatsoever.

40 V. C. 38. ASSENTED TO THE 28TH DECEMBER, 1876.

The township of Rawdon.

Proclamation of the 13th July, 1799.

Bounded in front, on the south-east, by the rear lines of the seigniories of St. Ours or Lachenaie and of St. Sulpice ; on the north-east, by the township of Kildare ; on the south-west, by the township of Kilkenny ; and in rear, on the north-west, by the township of Wexford.* Beginning at a post erected on the north-westerly boundary line of the said seigniory of St. Ours or Lachenaie, at the distance of 105 chains, on a course south, 53 degrees 15 minutes west, from another post heretofore erected by Joseph Papineau, for the westerly corner of the said seigniory of St. Sulpice and the northerly corner of the aforesaid seigniory of St. Ours or Lachenaie ; and running from the said place of beginning, north, 36 degrees 45 minutes west, as the needle points, the variation whereof is about 8 degrees 15 minutes west, 800 chains ; thence, north 53 degrees 15 minutes east, 800 chains ; thence, south, 36 degrees 45 minutes east, 800 chains, to the rear line of the seigniory of St. Sulpice aforesaid ; and thence, south, 53 degrees 15 minutes west, along the rear line of the aforesaid mentioned seigniories of St. Sulpice and St. Ours or Lachenaie, 800 chains, to the place of beginning.

PROCLAMATION OF THE 18TH JUNE, 1845

MOINS : *Cette partie comprise dans Ste-Julienne de Rawdon, par* 18 *V. c.* 100. *Sanctionné le* 30 *mai* 1855, *et par proclamation du* 10 *février*, 1887.

MOINS : *Cette partie comprise dans St-Liguori, par* 18 *V. c.* 100. *sec.* 33, *par.* 11.

* N. B. Au lieu de " Wexford " il faudrait lire " Chertsey ".

Le canton de Chertsey.

Proclamation du 18 décembre, 1857.

Une étendue ou compeau de terrain borné comme suit, savoir : au nord-ouest, par le canton projeté de Chilton ; au sud-est, par le canton de Rawdon ; au nord-est, par le canton projeté de Cathcart ; et au sud-ouest, en partie par le canton de Wexford et en partie par le canton de Kilkenny. Commençant à un poteau et borne en pierre plantés sur la ligne extérieure nord-ouest du dit canton de Rawdon, et définissant l'angle le plus à l'ouest du dit canton de Rawdon et l'angle le plus au sud de la dite étendue ou compeau de terrain ; de là, suivant la dite ligne extérieure nord-ouest du susdit canton de Rawdon, sur une course astronomique moyenne de quarante-deux degrés quarante-cinq minutes est par nord, huit cent-deux chaînes, plus ou moins, jusqu'à l'intersection de la ligne extérieure sud-ouest du susdit canton de Cathcart, à un poteau et borne en pierre définissant l'angle le plus au sud du dit canton de Cathcart, et l'angle le plus à l'est de la dite étendue ou compeau de terrain ; de là, suivant la dite ligne extérieure sud-ouest du canton de Cathcart, astronomiquement nord-ouest, sept cent quatre-vingt-dix-sept chaînes, cinquante chaînons, plus ou moins, jusqu'à l'intersection de la ligne extérieure sud-est du susdit canton de Chilton, à un poteau et borne en pierre définissant l'angle le plus à l'est du dit canton de Chilton, et l'angle le plus au nord de la dite étendue ou compeau de terrain ; de là, suivant la dite ligne extérieure sud-est du canton de Chilton, astronomiquement sud-ouest, trois cent soixante et huit chaînes, plus ou moins, jusqu'à un angle ; et de là, en continuation de la dite ligne extérieure sud-est de Chilton, sud, quarante et un degrés trente et une minutes ouest, quatre cent dix-huit chaînes, plus ou moins, jusqu'à l'intersection de la ligne extérieure nord-est du susdit canton de Wexford, à un poteau et borne en pierre définissant l'angle le plus à l'ouest de la dite étendue ou compeau de terrain ; de là, suivant la dite ligne extérieure nord-est du canton de Wexford, et en continuant de suivre la dite ligne extérieure nord-

MINUS : *That part comprised in Ste. Julienne de Rawdon, by* 18 *V. c.* 100. *Assented to the* 30*th May* 1855 *and by proclamation of the* 10*th February*, 1887.

MINUS : *That part comprised in St. Liguori, by* 18 *V. c.* 100. *sec.* 33, *par.* 11.

* N. B. Instead of " Wexford " it should read " Chertsey ".

The township of Chertsey.

Proclamation of 18th December, 1857.

A tract or parcel of land being bounded and abutted as follows : towards the north-west, by the projected township of Chilton ; towards the south-east, by the township of Rawdon ; towards the north-east, by the projected township of Cathcart ; and towards the south-west, partly by the township of Wexford, and partly by the township of Kilkenny, Beginning at a post and stone boundary planted on the north-west out line of the said township of Rawdon, and marking the westernmost angle of the said township of Rawdon, and the southernmost angle of the said tract or parcel of land ; thence, along the said north-west outline of the township of Rawdon aforesaid, on a mean astronomical course of 42 degrees forty-five minutes east of north, eight hundred and two chains, more or less, to the intersection of the south-west outline of the township of Cathcart aforesaid, at a post and stone boundary marking the southernmost angle of the said township of Cathcart, and the easternmost angle of the said tract or parcel of land ; thence, along the said south-west outline of the township of Cathcart, astronomically north-west, seven hundred and ninety-seven chains, fifty links, more or less, to the intersection of the south-east out line of the township of Chilton aforesaid, at a post and stone boundary marking the easternmost angle of the said township of Chilton, and the northernmost angle of the said tract or parcel of land ; thence, along the said south-east out line of the township of Chilton, astronomically south-west, three hundred and sixty-eight chains, more or less, to an angle ; and thence, in continuation of the said south-east out line of Chilton, south, forty-one degrees thirty-one minutes west, four hundred and eighteen chains, more or less, to the intersection of the north-easterly outline of the township of Wexford aforesaid, at a post and stone boundary marking the westernmost angle of the said tract or parcel of land ; thence, along the said north-easterly outline of the township of Wexford, and in continuation along the

est du susdit canton de Kilkenny, sud, quarante-deux degrés quarante-cinq minutes est, sept cent quatre-vingt-dix-sept chaînes, cinquante chaînons, plus ou moins, jusqu'au point du départ.

Organisé en 1856 *sous l'autorité de l'acte* 18 *V. c.* 100.

Municipalite de la Grosse Isle.

Détachée du Havre aux Maisons.

Les îles Wolfe, Grosse-Isle, Coffin, Bryon et Rocher aux Oiseaux.

Résolution approuvée par Ordre en Conseil du 19 *novembre*, 1892.

La paroisse de St. Paulin.

Détachée de St. Léon le Grand.

Proclamation du 6 juillet, 1848.

Une étendue de territoire d'environ neuf milles de front du nord-est au sud-ouest, sur une profondeur d'environ six milles du sud-est au nord-ouest, bornée et limitée comme suit, savoir : au sud-est, par la chaîne de montagnes située à la distance d'environ cinq milles de l'église de Saint-Léon-le Grand et qui traverse le fief Dumontier et le fief Grandpré, et sert de limite sud-est, à la concession dite des Douze Terres, et à celles de Beauvallon, de Renversis et de St-Charles, dans la dite partie du fief et seigneurie de Dumontier, et à la première concession de Waterloo dans la dite partie du fief et seigneurie de Grandpré, à partir de la ligne sud-ouest du fief ou seigneurie de Gatineau, et de là, jusqu'à la ligne nord-est de la paroisse de Sainte-Ursule, la dite chaîne de montagnes devant demeurer en entier dans les limites de la dite paroisse de Saint-Léon ; au sud-ouest, par la ligne qui sépare la dite première concession de Waterloo de la paroisse de Sainte-Ursule et la prolongation d'icelle en droite ligne dans le canton de Hunterstown, jusqu'à la distance de quatre milles et demi de la ligne nord-ouest du dit fief et seigneurie de Grandpré ; au nord-est * par une ligne tirée de l'extrémité de celle qui vient d'être décrite, et gagnant vers le sud-est* parallèlement à la ligne nord-ouest du dit fief et seigneurie de Dumontier, jusqu'à la ligne sud-ouest du canton de Caxton; au nord-ouest,* par la ligne de séparation entre le dit canton de Hunters-

aforesaid north-easterly outline of the township of Kilkenny aforesaid, south, forty-two degrees, forty-five minutes, east, seven hundred and ninety-seven chains, fifty links, more or less, to the place of beginning.

Organized in 1856 *under the act* 18 *V. c.* 100.

Municipality of Grosse Isle.

Detached from Havre aux Maisons.

The Islands Wolfe, Grosse-Isle, Coffin, Bryon, and Rocher aux Oiseaux.

Resolution approved by Order in Council on the 19*th November*, 1892.

The parish of St. Paulin.

Detached from St. Léon le Grand.

Proclamation of the 6th July, 1848.

An extent of territory of about 9 miles in front from north-east to south-west, by a depth of about 6 miles from south-east to north-west, bounded and abutted as follows, to wit : on the south-east, by the chain of mountains situate at the distance of about 5 miles from the church of St. Léon le Grand, and traversing fief Dumontier and fief Grandpré, serving as a south-easterly limit to the concession called *Des douze Terres* and also to the concessions of Beauvallon, Renversis and Saint Charles, in the said part of the fief and seigniory of Dumontier, and to the first concession of Waterloo, in the said part of the fief and seigniory of Grandpré, beginning at the south-west line of the fief or seigniory of Gatineau, and thence to the north-east line of the parish of Ste. Ursule, the said chain of mountains remaining wholly within the limits of the said parish of St. Léon ; on the south-west, by the line of division between the said first concession of Waterloo of the parish of St. Ursule and its prolongation in a straight line in the township of Hunterstown to the distance of four miles and a half from the north-west line of the said fief and seigniory of Grandpré ; on the north-east, * by a line drawn from the extremity of the line last above described, and running towards the south-east* parallel to the north-west line of the fief and seigniory of Dumontier, to the south-west line of the township of Caxton ; on the north-west,* by the line of division be-

town et le dit fief et seigneurie de Dumontier d'un côté, et le dit canton de Caxton et le dit fief et seigneurie de Gatineau de l'autre côté ; laquelle étendue de territoire ainsi circonscrite, ensemble le résidu du canton de Hunterstown, constituera la paroisse de St-Paulin.

* N. B. Au lieu de " nord-est " on aurait dû dire " nord-ouest ".

Au lieu de " sud-est " on aurait dû dire " nord-est ".

Au lieu de " nord-ouest " on aurait dû dire " sud-ouest et au nord-est ".

Annexion :

Détachée de St-Léon le Grand.

Proclamation du 15 décembre, 1874.

La concession du Petit-Fief et les concessions nord-est et sud-ouest Saint-Louis ; la dite annexion devant avoir l'effet de redresser la limite sud-est de la dite paroisse de Saint-Paulin, laquelle dite limite sud-est formera une ligne presque droite depuis son extrémité ouest partant de la paroisse de Sainte-Ursule, jusqu'à son extrémité est à la Grande Rivière du Loup, la dite limite pouvant être désignée comme suit, savoir : étant bornée au sud-est, par la ligne sud-est des concessions nord-est et sud-ouest Saint-Louis, à partir de la Grande Rivière du Loup jusqu'à la concession de Renversis, ensuite par la chaîne de montagnes située à la distance d'environ cinq milles de l'église de Saint-Léon, et qui traverse le fief Dumontier et le fief Grandpré et sert de limite sud-est à la concession dite de Renversis et de Saint-Charles, dans la dite partie du fief et seigneurie de Dumontier, et à la première concession de Waterloo, dans la dite partie du fief et seigneurie de Grandpré, à partir de la ligne sud-ouest de la concession Saint-Louis, jusqu'à la ligne nord-est de la paroisse de Sainte Ursule ; la dite chaîne de montagnes devant demeurer en entier dans les limites de la dite paroisse de St-Léon.

MOINS : *Le canton et l'augmentation de Hunterstown organisés en municipalité séparée.*

Annexion :

Détachée de St-Sévère et du comté de St. Maurice.

Les lots de terre Nos. 140, 141, 142, 143, 144,

tween the said township of Hunterstown and the said fief and seigniory of Dumontier on one side, and the said township of Caxton and the said fief and seigniory of Gatineau on the other side ; which extent of territory so circumscribed, together with the residue of the township of Hunterstown, shall constitute the parish of Saint-Paulin.

* N. B. Instead of " north-east " it should be " north-west ".

Instead of "south-east" it should be" north east ".

Instead of "north-west" it should be "south-west and on the north-east ".

Annexation :

Detached from St. Léon le Grand.

Proclamation of the 15th December, 1874.

The concession of the Petit-Fief and the concession Saint-Louis north-east and south-west; the said annexation having the effect of straightening the south-east limit of the said parish of St. Paulin ; which said south-east limit form a nearly straight line from its western extremity, starting from the parish of Ste. Ursule, to its eastern extremity at the Grande Rivière du Loup ; the said limit being designated as follows, that is to say : being bounded on the south-east, by the south-east line of the concession Saint Louis, north-east and south-west, from the Grande Rivière du Loup to the concession du Renversis, then by the chain of mountain situate at a distance of about five miles from the church of Saint-Léon and which traverses the fief Dumontier and the fief Grand-Pré and serves as a south-east limit to the concession called du Renversis and Saint Charles, in the said part of the fief and seigniory of Dumontier, and to the first concession of Waterloo in the said part of the fief and seigniory of Grand Pré, starting from the south-west line of the concession Saint Louis, to the north-east line of the parish or Ste. Ursule ; the said chain of mountains remaining wholly within the limits of the said parish of St. Léon.

MINUS : *The township and augmentation of Hunterstown organized into a separate municipality.*

Annexation :

Detached from St. Sévère and county of St. Maurice.

Lots Nos. 140, 141, 142, 143, 144, 145, 146,

145, 146, 147, 148, 149, 150, 151 et 152, désignés aux plan et livre de renvoi officiels du cadastre d'enregistrement du comté de St-Maurice pour la paroisse de St-Sévère.

PAR 60 V. C. 44, SANCTIONNE LE 27 FEVRIER, 1893.

La paroisse de St. Alexis.

Détachée de St. Jacques de l'Achigan.

Proclamation du 18 aout, 1851.

Bornée comme suit : au nord-ouest, par le canton de Rawdon ; au nord et au nord-est, par la ligne de division entre les terres de la Base et celles de la Grande Ligne ; au sud-est *, par la ligne nord-est de la paroisse du St. Esprit ; au sud-est, par la lignd nord-ouest de la dite paroisse de St. Esprit ; et enfin à l'est, par les terres d'Antoine Jetté, l'une desquelles est située au nord et l'autre au sud du Ruisseau St. George exclusivement.

* N. B. Au lieu de " sud-est " il faut lire " sud-ouest ".

Le village de Fermont.

Détaché de la paroisse de St. Maurice.

Comprenant toutes les terres comprises dans les limites des lots Nos. 20, 21 et 22 dans la concession sud-est du rang Ste. Marguerite, dans la seigneurie du Cap de la Madeleine, dans le comté de Champlain, et les lots 18, 19 et 20 dans la concession nord-ouest du dit rang Ste. Marguerite, dans la dite seigneurie, comprenant en tout 350 acres, ou environ, en superficie.

22 V. C. 109. SANCTIONNE LE 16 AOUT, 1858.

La paroisse du St. Esprit.

Proclamation du 16 décembre, 1835.

La paroisse devra comprendre une étendue de territoire d'à peu près 9 milles de front sur à peu près 4 milles de profondeur ; bornée au nord-est, en partie par la ligne seigneuriale de St. Sulpice, et en partie par la concession appelée Petite Ligne, étant partie de la paroisse de St. Jacques, au nord-est*, en partie par le canton de Rawdon, et en partie par celui de Kilkenny ; au sud-ouest, par la

147, 148, 149, 150 151 and 152 designated on the official plan and book of reference for registration of the county of St. Maurice for the parith of St. Sévère.

BY 60 V. C. 44, ASSENTED TO THE 27TH FEBRUARY, 1893.

The parish of St. Alexis.

Detached from St. Jacques de l'Achigan.

Proclamation of the 18th August, 1851.

Bounded as follows ; on the north-west, by the township of Rawdon ; on the north and north-east, by the line of separation between the lands of the Base and those of the Grand line ; on the south-east*, by the north-east line of the parish of Saint Esprit ; on the south-east, by the north-west line of the said parish of St. Esprit ; and finally on the east, by the lands of Antoine Jetté, one of which is situate to the north and the other to the south of Ruisseau St. George exclusively.

* N.B. Instead of " south-east " read " south-west ".

The village of Fermont.

Detached from the parish of St. Maurice.

Comprising all the lands contained within the limits of lots Nos. 20, 21 and 22 in the south-east concession of the range of Sainte Marguerite, in the seigniory of Cap de la Madeleine, in the county of Champlain, and of lots 18, 19 and 20 in the north-west concession of the said range of Ste. Marguerite, in the said seigniory, containing in all 350 acres, or thereabout, in superficies.

22 V. C. 109. ASSENTED TO THE 16TH AUGUST, 1858.

The parish of St. Esprit.

Proclamation of the 16th December, 1835.

The parish to comprise an extent of territory of about 9 miles in front by about 4 miles in depth ; bounded on the north-east, partly by the seigniorial line of St. Sulpice and partly by the concession called Petite Ligne, being part of the parish of St. Jacques ; on the north-east, * partly by the township of Rawdon and partly by that of Kilkenny ; on the south-west, by the seignio-

ligne seigneuriale de Pangman ou Lachenaye ; et au sud-est, par les terres du ruisseau (brook) St. Jean et la côte St. Louis.

PROCLAMATION DU 18 JUIN, 1846.

* N. B. Au lieu de " nord-est " il faut lire " nord-ouest ".

Annexion :

Détachée de St. Roch.

Proclamation du 14 juin, 1860.

Toute cette partie de la paroisse de St. Roch de l'Achigan, connue comme la côte St. Louis, bornée au nord, partie par le trait-quarré des terres de la Petite Rivière, et partie par celui des terres appelées le Petit Rang ; vers l'est, partie par le trait-quarré des terres de St. Esprit, et partie par la montée qui conduit de là à l'église du dit Saint-Esprit ; au sud, par une ligne supposée passer par le trait-quarré des terres du Ruisseau Saint-Jean, dont la côte St. Louis fait partie, en donnant aux dites terres du dit Ruisseau St. Jean une profondeur commune de 30 arpents, et depuis la dite montée du St. Esprit en allant vers l'ouest, jusqu'à la rencontre de la ligne nord-est de la terre actuellement occupée par Zéphirin Han dit Chaussé, suivant ensuite la dite ligne jusqu'au trait-quarré de la dite terre ; et de là, suivant le dit trait-quarré jusqu'à la grande ligne seigneuriale qui sépare la dite paroisse de St. Roch d'avec la paroisse de St. Lin ; enfin, à l'ouest, par la dite grande ligne seigneuriale ; formant un territoire d'environ 70 arpents de front sur une profondeur irrégulière d'environ 56 à 60 arpents.

27-28 V. C. 51. SANCTIONNE LE 30 JUIN, 1864.

MOINS : *Cette partie comprise dans Ste. Julienne de Rawdon, par proclamation du* 10 *février*, 1887.

La paroisse de St-Joseph de Lanoraie.

Proclamation du 17 aout 1885.

La paroisse devra comprendre une étendue de territoire d'environ huit milles de front, sur environ six milles de profondeur : bornée vers le sud-est, au fleuve Saint-Laurent ; vers le sud-ouest, à la ligne qui sépare le fief ou seigneurie de Lanoraie de la seigneurie de Lavalterie ; vers le nord-ouest, à la ligne qui sépare les fiefs ou seigneuries de Lanoraie et Dautraie de l'augmentation des dits fiefs ou seigneuries ; vers le nord-est, à la ligne qui

rial line of Pangman or Lachenaye ; and on the south- east, by the lands on the Brook of St. Jean and by côte St. Louis.

PROCLAMATION OF THE 18TH JUNE, 1846.

* N. B. Instead of " north-east " it should read " north-west ".

Annexation

Detached from St. Roch.

Proclamation of the 14th June, 1860.

All that part of the parish of St. Roch de l'Achigan known as the côte St. Louis, bounded towards the north, partly by the depth line of the lands of Petite Rivière, and partly by that of the lands called the Petit Rang ; towards the east, partly by the depth line of the lands of St. Esprit, and partly by the road leading thence to the church of the said St. Esprit ; towards the south, by a line supposed to pass by the depth line of the lands of Ruisseau St. Jean, of which the côte St. Louis forms part, giving to the said lands of the said Ruisseau St. Jean a common depth of 30 arpents, and from the said road of St. Esprit going towards the west, to the intersection of the north-east line of the land now occupied by Zéphirin Han dit Chaussé ; then, following the said line to the depth line of the said land ; and thence, following the said depth line to the main seigniorial line separating the said parish of St. Roch from the parish of St. Lin ; and finally towards the west, by the said main seigniorial line ; forming a tract of about 70 arpents in front by an irregular depth of about 56 or 60 arpents.

27-28 V. C. 51. ASSENTED TO THE 30TH JUNE, 1864.

MINUS : *That part comprised in Ste. Julienne de Rawdon, by proclamation of the* 10*th February*, 1887.

The parish of St.Joseph de Lanoraie.

Proclamation of the 17th August 1885.

The parish to comprise an extent of territory of about 8 miles in front by 6 miles in depth bounded towards the south-east, by the river St. Lawrence ; towards the south-west, by the line which separates the fief or seigniory of Lanoraie from the seigniory of Lavalterie ; towards the north-west, by the line which separates the fiefs or seigniories of Lanoraie and Dautraie from the augmentation of the said fiefs or seigniories ; towards

sépare le fief ou seigneurie Dautraie de la seigneurie de Berthier.

PROCLAMATION DU 18 JUIN 1845.

MOINS : *La concession " La Petite Chaloupe " comprise dans Ste Geneviève de Berthier par décret canonique du 19 mars 1834 et par proclamation du 18 juin 1845.*

La paroisse de St-Luc.

Détachée de La Visitation de Champlain.

Proclamation du 19 janvier, 1865.

Comprendra une étendue de territoire d'environ 4½ milles de front sur 5 milles de profondeur ; le dit territoire étant borné comme suit : au nord-ouest, par la ligne qui sépare le rang Saint-Jacques du rang St-Joseph, et par la ligne qui sépare le dernier rang des lots Nos. 29, 28, 27, 26, 25, 24, 23 et 22 du 3e rang de la seigneurie de Champlain et la ligne qui sépare le lot No. 22 du lot No. 21 du même rang, et de là, par la ligne qui sépare les lots Nos. 22, 23, 24, 25, 26, 27, 28 et 29 du dit 3e rang du 2e de la seigneurie de Champlain, et par la ligne qui sépare le lot No. 29 du lot No. 30 dans le dit 2e rang ; et de là, par la ligne qui sépare les lots Nos. 30, 31, 32, 33, 34, 35, 36, 37, 38, 39 et 40 du 1er rang de la dite seigneurie de Champlain, appelé Rang de la Rivière à la Lime, du 2e rang sus-mentionné et du village appelé Des Hayotte ; au nord-est, par la vieille ligne sud-ouest de la seigneurie de Batiscan, depuis la terre de Jean-Baptiste Brouillet, exclusivement, jusqu'à la ligne nord-ouest du 2e rang appelé les terres du Grand Côteau, parallèle au fleuve St-Laurent ; au sud-est, par la ligne nord-ouest du 2e rang ou terres du Grand Côteau parallèle au fleuve St-Laurent, jusqu'à la ligne nord-est du fief Marsolette ; enfin au sud-ouest, par la ligne nord-est du fief Marsolette, jusqu'à la ligne sud-est du rang St-Jean ; et de là, par la dite ligne nord-est du dit rang, jusqu'à la ligne sud-ouest de la seigneurie de Champlain ; et de là, la dite ligne sud-ouest de la seigneurie de Champlain, jusqu'à la ligne ci-dessus mentionnée qui sépare le rang St-Jacques de celui de St-Joseph.

the north-east, by the line which separates the fief or seigniory Dautraie from the seigniory of Berthier.

PROCLAMATION OF THE 18TH JUNE 1845

MINUS : *The concession " La petite chaloupe " comprised in Ste. Geneviève de Berthier by canonical decree of the 19th March 1834 and by proclamation of the 18th June, 1845.*

The parish of St.Luc.

Detached from La Visitation de Champlain.

Proclamation of the 19th January, 1865.

Shall comprise an extent of territory of about 4½ miles in front by 5 miles in depth ; the said territory being bounded as follows : to the north-west, by a line which separates the range of St. James from the range St. Joseph, and by the line which separates the last range from the lots Nos. 29, 28, 27, 26, 25, 24, 23 and 22, of the 3d range of the seigniory of Champlain and the line which separates the lot No. 22 from the lot 21 of the same range, and thence, by the line which separates the lots Nos. 22, 23, 24, 25, 26, 27, 28 and 29 of the said 3rd range, from the 2nd range of the seigniory of Champlain, and by the line which separates the lot No, 29 from the lot No. 30, in the said 2nd range ; and thence, by the line which separates the lots Nos. 30, 31, 32, 33, 34, 35, 36, 37, 38, 39 and 40, of the 1st range of seigniory of Champlain, called Rang de la Rivière à la Lime, from the 2nd range above mentioned and from the village called Des Hayotte ; to the north-east, by the old south-west line of the seigniory of Batiscan, from the land of Jean Baptiste Brouillet exclusively, to the north west line of the 2nd range called the land of the Grand Côteau, parallel to the River St. Lawrence ; to the south-east, by the north-west line of the 2nd range or land of the Grand Côteau, parallel to the river St. Lawrence, as far as the north-east line of fief Marsolette ; finally to the south-west, by the north-east line of fief Marsolette, as far as the south-east line of range St. Jean ; and thence, by the said north-east line of the said range, to the south-west line of the seigniory of Champlain ; and thence, by the said south-west line of the seigniory of Champlain, to the above mentioned line which separates the range St. James from that of St. Joseph.

Annexion :

Detachée de St-Narcisse.

Proclamation du 3 decembre, 1869.

Cette étendue de terre qui se trouve entre la ligne séparant, jusqu'à la date du décret canonique du 10 septembre 1869, la paroisse de St-Luc de la paroisse de St-Narcisse, à l'exclusion de la terre de Joseph Mathou, au sud du chemin connu sous le nom de " Route des Forges," et aussi les rangs St-Joseph et St-François.

Le canton de Wexford.

Proclamation du 19 février, 1852.

Toute cette étendue ou compeau de terrain borné comme suit : au nord-est, par le canton projeté de Chertsey ; ou sud-ouest, partie par le canton d'Abercrombie et partie par le canton projeté de Morin ; au nord-ouest, par le canton projeté de Doncaster ; et nord-est, par le canton de Kinkenny. Commençant à un poteau et borne en pierre plantés sur la ligne nord-ouest du dit canton de Kilkenny, à l'intersection de la ligne extérieure nord-est du dit canton d'Abercrombie, et définissant l'angle le plus au sud de la dite étendue ou compeau de terrain ; de là, longeant la dite ligne extérieure nord-est du canton d'Abercrombie et en continuation le long de la ligne extérieure nord-est du dit canton de Morin, astronomiquement nord-ouest, 797 chaînes, cinquante chaînons, plus ou moins, jusqu'à un poteau et borne en pierre, définissant l'angle le plus à l'ouest de la dite étendue ou compeau de terrain ; de là, longeant la ligne de division entre le dit canton de Doncaster et la dite étendue ou compeau de terrain, nord-est, 855 chaînes, 50 chaînons, plus ou moins, jusqu'à l'intersection de la ligne extérieure sud-ouest du canton de Chertsey, à un poteau et borne en pierre, définissant l'angle le plus au nord de la dite étendue ou compeau de terrain ; de là, longeant la ligne de division entre le dit canton de Chertsey, et la dite étendue ou compeau de terrain, sud-est, 797 chaînes, 50 chaînons, plus ou moins, jusqu'à l'intersection de la dite ligne extérieure nord-ouest du dit canton de Kilkenny, à un poteau et borne en pierre définissant l'angle le plus à l'est de la dite étendue ou compeau de terrain ; de là, longeant la dite ligne extérieure nord-ouest du canton de Kilkenny, sud-ouest, 855 chaînes, 50 chaînons, plus ou moins, jusqu'au point de départ.

Annexation :

Detached from St. Narcisse.

Proclamation of the 3rd December 1869.

That extent of land lying between the line separating, up to the date of the canonical decree of the 10th September 1869, the parish of St. Luc from the parish of St. Narcisse, the land of Joseph Mathou exclusive, on the south of the road known as the " Forges Road," and also the ranges of St. Joseph and St. François.

The township of Wexford.

Proclamation of the 19th February, 1852.

All that tract or parcel of land bounded as follows :—on the north-east, by the projected township of Chertsey ; on the south-west, partly by the township of Abercromby and partly by the projected township of Morin ; on the south-west, by the projected township of Doncaster ; and on the south-east, by the township of Kilkenny. Beginning at a post and stone boundary planted on the north-west line of the said township of Kilkenny, at the intersection of the north-east outline of the said township of Abercrombie, and marking the southernmost angle of the said tract or parcel of land ; thence, along the said north-east outline of the township of Abercrombie and in continuation along the north-east outline of the said township of Morin, astronomically north-west, 797 chains, 50 links, more or less, to a post and stone boundary marking the westernmost angle of the said tract or parcel of land ; thence, along the division line between the said township of Doncaster and the said tract or parcel of land, north-easterly, 855 chains, 50 links, more or less, to the intersection of the south-west outline of the said township of Chertsey, at a post and stone boundary marking the northernmost angle of the said tract or parcel of land ; thence, along the division line between the said township of Chertsey and the said tract or parcel of land, south-easterly, 797 chains, 50 links, more or less, to the intersection of the said north-westerly outline of the said township of Kilkenny, at a post and stone boundary marking the easternmost angle of the said tract or parcel of land ; thence, along the said north-west outline of the township of Kilkenny, south-westerly, 855 chains, 50 links, more or less, to the place of beginning.

Organisé en municipalité le 1er janvier, 1860.

MOINS : *Cette partie comprise dans la paroisse civile de St-Hippolyte, annexée au canton d'Abercrombie, par 36 V. c. 34.*

MOINS : *Cette partie comprise dans Ste-Adèle, par 24 V. c. 29*

MOINS : *Cette partie connue sous le nom de Ste-Marguerite, par 27-28 V. c. 54. Sanctionné le 30 juin*, 1864. *Confirmé par 43.44 V. c. 33. Sanctionné le 24 juillet* 1880.

La paroisse de Ste. Marie Salomee.

Détachée de St-Jacques.

Proclamation du 27 décembre, 1888.

Une étendue de terre de figure irrégulière, de la contenance d'environ quatorze milles carrés, détachée de la partie est de la paroisse Saint Jacques, dont elle est separée par une ligne irrégulière qui peut être retracée comme suit, savoir :

Partant de la rivière du Lac Ouareau la dite ligne limitative se dirige vers le sud en suivant la ligne extérieure ouest des lots de terre désignés au plan et livre de renvoi officiels de la dite paroisse de Saint Jacques, sous les Nos. 1094 et 1093, de là elle suit vers l'est, sur une distance d'environ un arpent, un chemin public formant la limite sud du dit No. 1093 ; puis se continue en suivant la ligne nord-ouest des lots Nos. 928, 930, 931, 932, 933, 934, 935, 937, 938, 939, 940 et 941 ; la ligne ouest des Nos. 802 et 801, puis la ligne sud des Nos. 801, 803 et partie du No. 806 jusqu'à la rencontre de la ligne formant la limite extérieure ouest des lots Nos. 427, 428, 160 et 162 ; de là se dirige vers l'est en suivant la ligne sud du dit No. 162 jusqu'à son intersection avec le ruisseau Saint George qui, à partir de ce point en descendant vers le sud et l'est, forme la ligne de division entre les deux sus-dites paroisses, le côté nord du dit ruisseau faisant partie de la paroisse de Sainte Marie Salomée est aussi bornée vers le nord et le nord est, par la paroisse de Saint Paul ; vers le nord-ouest et l'ouest, par la paroisse Saint Jacques ; vers le sud, partie par la paroisse de l'Epiphanie et partie par la paroisse de Saint Jacques ; et vers l'est, partie par la paroisse de l'Assomption, et partie par la dite paroisse de Saint Paul.

Orga nized into a municipality on the 1st January, 1860.

MINUS : *That part comprised in the civil parish of St. Hippolyte, annexed to the township of Abercrombie, by 36 V. c. 34.*

MINUS : *That part comprised in St. Adèle, by 24 V. c. 29.*

MOINS : *That part known under the name of Ste. Marguerite, by 27-28 V. c. 54. Assented to the 30th June*, 1864. *Confirmed by 43-44 V. c. 33. Assented to the 24th July*, 1880.

The parish of Ste. Marie Salomee.

Detached from St. Jacques.

Proclamation of the 27th December, 1888.

A tract of land of irregular outline, containing about fourteen square miles, detached from the east part of the parish of Saint Jacques, from which it is separated by an irregular line which may be drawn as follows, to wit :

Starting from the rivière of the Lake Ouareau, the said boundary line runs towards the south following the exterior west line of the lots of land designated on the official plan in the book of reference for the said parish of Saint Jacques, as numbers 1094 and 1093, thence running towards the east, by a distance of about one arpent, a public road forming the south boundary of the said No. 1093 ; thence, continuing along the north west line of the lots No. 928, 930, 931, 932, 933, 934, 935. 937, 938, 839, 940 and 941 ; the west line of No. 802 and 801, then the south line of No. 801, 803 and part of No. 806 to its intersection with the line forming the exterior west boundary west of lots No. 427, 428, 160, and 162 ; thence towards the east following the south line of the said No. 162, to its intersection with the ruisseau Saint George which, from this point going down towards the south and east, form the division line between the two aforesaid parishes ; the north side of the said brook forming part of the parish of Sainte Marie Salomée. The said parish of Sainte Marie Salomée is thus bounded towards the north and the north-east, by the parish of Saint Paul ; towards the north-west and west, by the parish of Saint Jacques ; towards the south, partly by the parish of l'Epiphanie and partly by the parish of Saint Jacques ; and towards the east, partly by the parish of l'Assomption and partly by the parish of Saint Paul.

La paroisse de St. Francois-Xavier de Batiscan.

Edits et ordonnances, 3 mars, 1722.

L'étendue de la paroisse située en la dite seigneurie, sera de deux lieues moins dix arpents que contient le front de la dite seigneurie, à prendre du côté d'en bas, depuis le fief de Sainte-Marie en remontant le long du St. Laurent, jusqu'au fief de Champlain, ensemble des profondeurs renfermées dans ces bornes, à l'exception des habitants établis dans les profondeurs de la Rivière de Batiscan qui ne seront desservis que par voie de mission, jusqu'à ce qu'il y en ait un nombre suffisant pour y ériger une paroisse.

PROCLAMATION DU 18 JUIN, 1845.

Ligne de division entre St. Frs.-Xavier et Ste. Geneviève de Batiscan.

Proclamation du 15 février, 1855.

Commençant du côté de Champlain, à la ligne qui divise les terres des représentants de feu Alexis Toutant de la terre de la veuve et héritiers C. Bernard dit St. Jean ; de là, dans une direction sud, en suivant la ligne qui sépare la terre de Pierre Toutant de celle de Louis Normandin, jusqu'à l'intersection d'une autre ligne connue sous le nom de Line Fortage, laquelle sépare actuellement les terres appartenant au dit Louis Normandin et à Jean Quessy et Amand Quessy, de la continuation des terres qui font face au fleuve St. Laurent, jusqu'à l'intersection de la rivière Batiscan ; de là, traversant la dite rivière Batiscan, et suivant la ligne qui sépare les terres de Antoine Marchildon de celles de Edouard Marchildon, son frère ; et de là, en suivant la dite ligne jusqu'au fief Ste. Marie.

MOINS : *Cette partie comprise dans Ste. Geneviève de Batiscan, par proclamations du* 11 *mai* 1841, *et du* 18 *juin*, 1845.

Municipalite de St. Sulpice.

Décret du 12 septembre, 1831.

Composée d'une partie de la seigneurie de St. Sulpice et des Iles Bouchard, Privé et au Bœuf, comprend une étendue de territoire d'environ 6 miles de front sur environ 3 de profondeur d'un côté et d'un mille et demi de l'autre, bornée vers le sud, à la branche du fleuve St. Laurent qui sépare les Iles Bouchard, Privé et au Bœuf des seigneuries

The parish of St Francois-Xavier de Batiscan.

Edicts and ordinances, 3rd March, 1722.

The extent of the parish situate in the said seigniory shall be 2 leagues less 10 arpents, which front the said seigniory contains, reckoned from the lower side, beginning at the fief of Ste. Marie and ascending along the St. Lawrence, to the fief of Champlain, with the depth included in these limits, excepting the inhabitants settled up the (dans les profondeurs de la) River Batiscan, who shall be served only by way of mission, until there is a sufficient number of them for a parish to be erected there.

PROCLAMATION OF THE 18TH JUNE 1845.

Line of division between St. Frs-Xavier and Ste. Geneviève de Batiscan :

Proclamation of the 15th February, 1855.

Beginning on the side of Champlain, at the line separating the lands of the representatives of the Alexis Toutant from the land of the widow and heirs Camile Bernard dit Saint-Jean ; thence, southwardly, along a line which separates the land of Pierre Toutant from that of Louis Normandin, until it meets another line known by the name of Line Fortage, now separating lands belonging to the said Louis Normandin and to J. Quessy and Amand Quessy, from the continuation of the lands fronting on the River Saint Lawrence, until it intersects the River Batiscan ; thence, crossing the said River Batiscan and along the line which separates the lands of Ant. Marchildon from those of Edouard Marchildon, his brother ; and thence, in continuation of the said line to the fief Ste. Marie.

MINUS : *That part comprised in Ste. Geneviève de Batiscan, by proclamations of the* 11*th May*, 1841 *and of the* 18*th June*, 1845.

Municipality of St. Sulpice.

Decree of the 12th September, 1831.

Formed of part of the seigniory of St. Sulpice and of the Islands of Bouchard, Privé and au Bœuf, comprise an extent of territory of about 6 miles in front by about 3 in depth on one side and of 1½ mile on the other ; bounded towards the south, by the branch of the river St. Lawrence which separates the Islands Bouchard, Privé and au Bœuf from

de Verchères et Contrecœur ; vers l'est, à la ligne seigneuriale de Lavaltrie ; vers l'ouest, partie à cette branche du dit fleuve St. Laurent qui sépare les dites Iles Bouchard, Privé et au Bœuf, et partie à la ligne seigneuriale de Repentigny ; vers le nord, à la profondeur des terres de la concession au sud du ruisseau du Point du Jour ; vers le nord-ouest, à la profondeur des terres au sud de la Rivière de l'Assomption.

PROCLAMATION DU 18 JUIN, 1845.

MOINS : *Cette partie annexée à St. Pierre du Portage de l'Assomption, par proclamation du 29 novembre*, 1860.

La paroisse de St. Maurice.

Détachée de Ste. Marie du Cap de la Madeleine.

Proclamation du 11 mai 1841.

La paroisse sera composée de partie de la seigneurie du Cap de la Madeleine, comprenant les concessions Ste. Martine, Saint-Alexis, St. Jean, Ste. Marguerite, Saint-Félix, celles du Marais et autres étendues de terrains concédées à diverses personnes sur les bords de la rivière St. Maurice, le tout faisant une étendue de territoire d'environ neuf milles et demi de front sur environ six milles de profondeur, bornée comme suit : au nord-est, par la seigneurie de Champlain ; au nord-ouest, par la ligne de profondeur de la dite concession de St. Félix, prolongée en droite ligne du nord-est au sud-ouest de la rivière St. Maurice ; au sud-est, en partie par la profondeur des fiefs Hertel et Marsolet, en partie par la ligne qui divise la dite concession Ste. Martine de la concession appelée Grandes-Prairies, en partie par la ligne de front de la première concession des terres du Marais, prolongée en droite ligne du nord au sud, jusqu'au canal appelé la Chapelle, qui se décharge dans la rivière St. Maurice.

PROCLAMATION DU 18 JUIN 1845.

Annexion :

Détachée de La Visitation de Champlain.

Proclamation du 29 mai, 1854.

Cette partie de la paroisse de la Visitation de Champlain bornée au sud-ouest, par la paroisse de St. Maurice et par celle de Ste.

the seigniories of Verchères and Contrecœur ; towards the east, by the seigniorial line of Lavaltrie ; towards the west, partly by that branch of the said river St. Lawrence which separates the said Islands Bouchard, Privé and au Bœuf and partly by the seigniorial line of Repentigny ; towards the north, by the depth of the lands of the concession to the south of the Ruisseau du Point du Jour ; towards the north-west, by the depth of the lands to the south of the River of l'Assomption.

PROCLAMATION OF THE 13TH JUNE 1845.

MINUS : *That part annexed to St. Pierre du Portage de l'Assomption, by proclamation of the 29th November*, 1860.

The parish of St. Maurice.

Detached from Ste. Marie du Cap de la Madeleine.

Proclamation of the 11th May, 1841.

The parish shall be composed of part of the seigniory of Cap la Madeleine, comprising the concessions Ste. Martine, St. Alexis, St. Jean, Ste. Marguerite, St. Félix, those of the Marais and other parcels of ground conceded to divers persons on the shores of the river St. Maurice, the whole containing an extent of territory of about nine miles and one half in front by about six miles in depth, bounded as follows : on the north-east, by the seigniory of Champlain ; on the north-west, by the line of depth of the said concession St. Félix, prolonged in a right line from the north-east to the south-west to the river St. Maurice ; on the south-east, part by the depth of the fiefs Hertel and Marsolet, part by the line which separates the said concessions Ste. Martine from the concession called Grandes Prairies, part by the front line of the first concession of the lands of the Marais, prolonged in a straight line from north to south, to the stream called Lachapelle, which runs into the river Saint Maurice.

PROCLAMATION OF THE 18TH JUNE, 1845.

Annexation :

Detached from La Visitation de Champlain.

Proclamation of the 29th May, 1854.

That part of the parish of la Visitation de Champlain bounded on the south-west, by the parish of St. Maurice and by that of Ste.

Marie Madeleine du Cap de la Madeleine ; au sud-est, par le surplus de la dite paroisse de Champlain, c'est-à-dire, par la profondeur des terres qui sont au sud de la rivière Champlain ; au nord-ouest, aussi par la dite paroisse de St. Maurice ; et au nord-est, par le fief Hertel.

MOINS : *Les limites du village de Fermont, par* 22 *V. c.* 109.

MOINS : *Cette partie comprise dans Notre Dame du Mont-Carmel, par proclamation du* 16 *mars,* 1859.

La paroisse de Ste-Marie du Cap de la Magdeleine.

Edits et ordonnances du 3 mars, 1722.

LE CAP DE LA MAGDEDEINE. L'étendue de la paroisse de Ste-Marie-Magdeleine, située en la dite seigneurie sera de 1½ lieue de front que contient la dite seigneurie, à prendre du côté d'en bas, depuis le fief Marsollet, en remontant le long du fleuve, jusqu'au premier des chenaux de la rivière des Trois-Rivières, ensemble des profondeurs renfermées dans ces bornes.

PROCLAMATION DU 18 JUIN 1845.

MOINS : *Cette partie comprise dans St-Maurice, par proclamations du* 11 *mai* 1841 *et du* 18 *juin,* 1845.

MOINS : *Les limites de la paroisse du Mont Carmel, par proclamation du* 16 *mars,* 1859.

MOINS : *Cette partie comprise dans Ste. Flore, par proclamation du* 17 *janvier,* 1863.

MOINS : *Cette partie annexée à Mont Carmel par proclamation du* 4 *décembre,* 1877.

La paroisse de Sainte-Anne de la Perade.

Edits et ordonnances du 3 mars, 1722.

SAINTE-ANNE, près Batiscan.—L'étendue de cette paroisse, située en la dite seigneurie, sera de deux lieues et un quart, savoir : une lieue et demie de front que contient la dite seigneurie de Sainte-Anne, depuis la seigneurie des Grondines, en remontant le long du fleuve, jusqu'au fief de Ste-Marie, et trois quarts de lieue de front que contient le dit fief de Sainte-Marie, depuis la dite seigneurie de Sainte-Anne, en remontant le long du fleuve,

Marie Madeleine du Cap de la Madeleine; on the south-east, by the surplus of the said parish of Champlain, that is to say, by the depth of the lands which are to the south of the river Champlain ; on the nord-west, also by the said parish of St. Maurice ; and on the north-east, by the fief Hertel.

MINUS : *The limits of the village of Fermont, by* 22 *V. c.* 109.

MINUS : *That part comprised in N. D. du Mont-Carmel, by proclamation of the* 16*th of March,* 1859.

The parish of Ste. Marie du Cap de la Magdeleine.

Edicts and ordinances of the 3rd March, 1722.

LE CAP DE LA MAGDELEINE. The extent of the parish of Ste. Marie Magdeleine, situate in the said seigniory, shall be one league and a half in front, which the said seigniory contains, reckoned from the lower side, beginning at the fief of Marsollet and ascending along the St. Lawrence, to the first channel of the river Three Rivers, with the depth included in these limits.

PROCLAMATION OF THE 18TH JUNE 1845

MINUS : *That part comprised in St-Maurice, by proclamations of the* 11*th May,* 1841 *and of the* 18*th June,* 1845.

MINUS : *The limits of the parish of Mont Carmel, by proclamation of the* 16*th March,* 1859.

MINUS : *That part comprised in Ste. Flore, by proclamation of the* 17*th January,* 1863.

MINUS : *That part annexed to Mont Carmel, by proclamation of the* 4*th December,* 1877.

The parish of Ste. Anne de la Perade.

Edicts and ordinances of the 3rd March, 1722.

SAINTE-ANNE, near Batiscan.—The extent of this parish, situate in the seigniory of the same name shall be two leagues and a quarter, to wit : one league and a half in front, which the said seigniory of Ste. Anne contains, from the seigniory of Les Grondines, ascending along the River St. Lawrence, to the fief of Ste. Marie, and three quarters a league in front which the said fief of Ste. Marie contains, from the said seigniory of

jusqu'à la seigneurie de Batiscan, ensemble des profondeurs renfermées dans ces bornes.

PROCLAMATION DU 18 JUIN 1845.

MOINS : *Cette partie comprise dans Saint-Prosper, par proclamation du 13 février*, 1855.

MOINS : *Cette partie comprise dans St-Stanislas de la Rivière-des-Envies, par proclamations du 11 mai*, 1841, *et du 18 juin*, 1845.

La paroisse de Saint-Jacques de l'Achigan

Proclamation du 17 aout, 1885.

La paroisse devra comprendre une étendue de territoire de figure irrégulière, d'environ sept milles de front sur environ douze milles de profondeur ; bornée vers le nord-est, à la ligne seigneuriale de Lavaltrie ; vers le sud-est, partie à la terre de Laurent Riopelle inclusivement, et partie à la profondeur des terres de la seconde concession du nord de l'Assomption ; vers le sud-ouest, à la ligne paroissiale de Saint-Ours du Saint-Esprit, telle que décrétée dans un décret ecclésiastique en date du trente-et-unième jour de juillet mil huit cent trente ; vers le nord-ouest, au canton de Rawdon.

PROCLAMATION DU 18 JUIN 1845

MOINS : *Cette partie comprise dans l'Epiphanie, par 27-28 V. c. 54.*

MOINS : *Cette partie comprise dans Saint-Alexis par proclamation du 18 août*, 1851.

MOINS : *Cette partie comprise dans St-Liguori, par proclamation du 22 juin*, 1880.

MOINS : *Cette partie comprise dans Ste-Marie Salomée, par proclamation du 27 décembre*, 1888.

MOINS : *Cette partie comprise dans l'Epiphanie par proclamation du 6 avril*, 1854.

La paroisse de la Visitation de Champlain

Edits et ordonnances du 3 mars, 1722.

CHAMPLAIN. — L'étendue de la paroisse, située en la dite seigneurie, sera de deux lieues un quart, savoir : une lieue un quart de front que contient la dite seigneurie, à prendre du côté d'en bas, depuis le fief de Batiscan, en remontant le long du fleuve jusqu'au fief de l'Arbre-à-la-Croix, depuis Champlain, en remontant, jusqu'au fief de Ste. Anne, ascending along the said river, to the seigniory of Batiscan, with the depth included in those limits.

PROCLAMATION OF THE 18TH JUNE 1845.

MINUS : *That part comprised in St-Prosper, by proclamation of the 13th February*, 1855.

MINUS : *That part comprised in St-Stanislas, de la Rivière-des-Envies, by proclamations of the 11th May*, 1841, *and of the 18th June*, 1845.

The parish of St. Jacques de l'Achigan

Proclamation of the 17th August, 1885.

The parish to comprise an extent of territory of an irregular from of about 7 miles in front by about 12 miles in depth ; bounded towards the north-east, by the seigniorial line of Lavaltrie ; towards the south-east, partly by the land of Laurent Riopelle inclusive, and partly by the depth of the lands of the second concession on the north of L'Assomption ; towards the south-west, by the parochial line of St. Ours du St. Esprit, such as erected by an ecclesiastical decree dated the 31st day of July, 1830 ; towards the north-west, by the township of Rawdon.

PROCLAMATION OF THE 18TH JUNE 1845

MINUS : *That part comprised in l'Epiphanie, by 27-28 V. c. 54.*

MINUS : *That part comprised in St-Alexis, by proclamation of the 18th August*, 1851.

MINUS : *That part comprised in St. Liguori, by proclamation of the 22nd June*, 1880.

MINUS : *That part comprised in Ste. Marie Salomée, by proclamation of the 27th December*, 1888.

MINUS : *That part comprised in L'Epiphanie, by proclamation of the 6th April*, 1854.

The parish of la Visitation de Champlain.

Edicts and ordinances of the 3rd March, 1722.

CHAMPLAIN.—The extent of the parish, situate in the said seigniory, shall be 2¼ leagues, to wit : 1¼ league in front, which the said seigniory contains, reckoned from the lower side, beginning at the fief of Batiscan and ascending along the St. Lawrence to the fief of L'Arbre-à-la-Croix, from Champlain, going up to the fief of Marsollet ; and ½ a

Marsollet ; et demi-lieue de front que contient aussi le fief de Marsollet, depuis celui de l'Arbre-à-la-Croix en remontant, jusqu'au fief du Cap dit de la Madeleine, ensemble des profondeurs renfermées dans ces bornes.

PROCLAMATION DU 18 JUIN 1845.

MOINS : *Cette partie annexée à St-Maurice par proclamation du 29 mai*, 1854.

MOINS : *Cette partie comprise dans St-Luc, par proclamation du 19 janvier*, 1865.

MOINS : *Cette partie comprise dans St-Narcisse par proclamations du 29 décembre*, 1854, *et du 14 avril*, 1859.

MOINS : *Cette partie comprise dans St-Stanislas de la Rivière-des-Envies, par proclamation du 11 mai*, 1841.

MOINS : *Cette partie comprise dans Ste-Geneviève de Batiscan, par proclamations du 11 mai*, 1841, *et du 18 juin*, 1845.

La paroisse de St-Theophile

Détachée partie de N.-D. du Mont Carmel et partie de St-Jacques des Piles.

Proclamation du 25 mars, 1895.

La paroisse de Saint-Théophile formée du démembrement de partie de la paroisse de Notre-Dame du Mont Carmel, dans la seigneurie du Cap de la Madeleine, comté de Champlain, ainsi que du démembrement de partie de la paroisse de Saint-Jacques des Piles, dans le canton Radnor, dans le même comté, comprend un territoire de forme irrégulière renfermant les lots de terre connus et désignés au cadastre officiel du comté de Champlain, pour la dite paroisse de Notre-Dame du Mont Carmel, sous les numéros six cent vingt-sept et suivants jusqu'au numéro six cent soixante-treize inclusivement, les numéros sept cent quatre-vingt-un et suivants jusqu'au numéro huit cent soixante-huit inclusivement, et les numéros neuf cent cinquante-deux et suivants jusqu'au numéro mille trente-huit inclusivement, et de la partie sud-est du bloc B, dans le canton Radnor, tant extra paroissiale que dans la paroisse de Saint-Jacques des Piles, se trouvant au sud-ouest de la ligne de division des lots numéros cinq cent quatre-vingt-dix-sept et cinq cent quatre-vingt-dix-huit du cadastre officiel du dit comté de Champlain, pour la paroisse de Saint-Narcisse, en prolongeant cette ligne directement, vers le nord-ouest, dans le dit bloc B, jusqu'à l'intersection d'une ligne qui coïnciderait avec la ligne de séparation des lots numéros six cent cinquante-quatre et six

league in front, which the said fief of Marsollet also contains, from that of L'Arbre-à-la-Croix going to the of the cape called Cap de la Madeleine, with the depth included in those limits.

PROCLAMATION OF THE 18TH JUNE 1845.

MINUS : *That part annexed to St. Maurice, by proclamation of the 29th May*, 1854.

MINUS : *That part comprised in St. Luc, by proclamation of the 19th January*, 1865.

MINUS : *That part comprised in St. Narcisse, by proclamations of the 29th December*, 1854 *and of the 14th April*, 1859.

MINUS : *That part comprised in St. Stanislas, de la Rivière-des-Envies, by proclamation of the 11th May*, 1841.

MINUS : *That part comprised in Ste. Geneviève de Batiscan, by proclamations of the 11th May*, 1841 *and of the 18th July*, 1845.

The parish of St. Theophile.

Detached partly from N.-D. du Mont Carmel and partly from St. Jacques des Piles.

Proclamation of the 25th March, 1895.

The parish of Saint Theophile, formed of the dismemberment of part of the parish of Notre Dame du Mont Carmel, in the seigniory of Cap de la Magdeleine, county of Champlain, as also of the dismemberment of part of the parish of Saint Jacques des Piles, in the township Radnor, in the same county, comprises a territory of irregular outline, comprising the lots of land known and designated on the official cadastre of the county of Champlain, for the said parish of Notre Dame du Mont Carmel, as numbers six hundred and twenty-seven and following up to number six hundred and seventy-three inclusively, numbers seven hundred and eighty-one and following up to number eight hundred and sixty-eight inclusively, and numbers nine hundred and fifty-two and following to number one thousand and thirty-eight inclusively, and of the south-east part of block B, in the township Radnor, as well extra-parochial as in the parish of Saint Jacques des Piles, situated south-west of the division line of lots numbers five hundred and ninety-seven and five hundred and ninety-eight of the official cadastre of the said county of Champlain, for the parish of Saint Narcisse, prolonging this line directly, to the north west, in the said block B, to the intersection of a line coinciding with the line of separation of lots numbers six hundred and fifty-four and

cent cinquante cinq du dit cadastre officiel du comté de Champlain, pour la paroisse de Saint Tite, et en prolongeant cette dernière ligne directement, vers le sud-ouest, jusqu'à la rivière Saint-Maurice, formant une étendue d'environ quinze mille sept cent deux acres en superficie. Le dit territoire étant borné comme suit : vers l'ouest et le nord-ouest, par les sinuosités de la rivière Saint-Maurice à partir du point où la dite ligne ci-dessus en dernier lieu mentionnée joint la dite rivière Saint-Maurice, à, ou près de l'endroit où la ligne latérale nord est du lot No. 1038 du dit cadastre pour la paroisse du Mont Carmel joint la dite riviere, jusqu'à la dite ligne divisant les lots Nos. 951 et 952 du dit cadastre pour la paroisse de Notre-Dame du Mont Carmel ; de là vers le sud-ouest, par la ligne divisant les dits lots Nos. 951 et 952, celle divisant les lots Nos. 868 et 869, les lots Nos. 780 et 781, et 673 et 674 du dit cadastre pour la paroisse de Notre-Dame du Mont Carmel ; de là, vers le sud-est, par le cordon séparant les concessions de Saint-Michel et Saint-Louis, en allant vers le nord-est jusqu'à la ligne qui sépare la seigneurie du Cap de la Madeleine de la seigneurie de Champlain et qui fait en même temps la ligne limitative entre la dite paroisse du Mont Carmel et la paroisse de Saint-Narcisse ; de là, vers le nord-est, par cette dernière ligne, en allant vers le nord-ouest, jusqu'à la ligne divisant les blocs A et B du township Radnor, de là, encore vers le sud-est, par cette dernière ligne, en allant vers le nord-est, jusqu'à la ligne divisant les lots Nos. 597 et 598, du dit cadastre pour la paroisse de Saint-Narcisse, de là, encore vers le nord-est, par une ligne à être tirée en prolongeant directement la dite ligne de séparation des dits lots Nos. 597 et 598 de Saint-Narcisse, vers le nord-ouest, jusqu'à l'intersection d'une ligne qui coïnciderait avec la ligne de séparation des lots Nos. 654 et 655, du dit cadastre pour la paroisse de Saint-Tite, et de là, encore vers le nord-ouest, par une ligne à être tirée en prolongeant directement, vers le sud-ouest, la dite ligne de séparation des dits lots Nos. 654 et 655 de Saint-Tite jusqu'à la dite rivière Saint-Maurice.

La paroisse de St-Narcisse.

Détachée de St-Stanislas.

Proclamaton du 29 décembre, 1854.

Révoquée par

Proclamation du 14 avril, 1859.

1o. Une étendue de territoire, telle que

six hundred and fifty-five of the said official cadastre of the county of Champlain, for the parish of Saint Tite, and prolonging this last line directly, to the south west, to the river Saint Maurice, forming an extent of about fifteen thousand seven hundred and two acres in area. Said territory being bounded as follows : to the west and north-west, by the windings of the Saint Maurice river, starting from the point where the line hereinabove lastly above mentioned joins the Saint Maurice river, at or near the place where the north-east lateral line of lot No. 1038, of the said cadastre for the parish of Mont Carmel joins the said river, to the said line dividing lots Nos. 951 and 952, of the said cadastre for the parish of Notre Dame du Mont Carmel, from thence, to the south west, by the line dividing said lots Nos. 951 and 952, the one dividing lots Nos. 868 and 869, lots Nos. 780 and 781, and 673 and 674, of the said cadastre for the parish of Notre Dame du Mont Carmel, from thence, to the south east, by the division line separating the concessions Saint Michel and Saint Louis, going towards the north-east, to the line which separates the seigniory of Cap de la Magdeleine from the seigniory of Champlain, and which makes the boundary line between the said parish of Mont Carmel and the parish of Saint Narcisse, from thence, to the north-east, by this last line, going to the north-west, to the line dividing blocks A and B of the township Radnor, from thence, still to the south-east, by this last line, going towards the north-east to the line dividing lots Nos. 597 and 598, of the said cadastre for the parish of Saint Narcisse, from thence, still to the north east, by a line to be drawn by prolonging directly the said line of separation of the said lots Nos. 597 and 598, of Saint Narcisse, to the intersection of a line coinciding with the line of separation of lots Nos. 654 and 655, of the said cadastre for the said parish of Saint Tite, and from thence, still to the north west, by a line to be drawn by prolonging directly, towards the south-west, the said line of separation of the said lots Nos. 654 and 655 of Saint Tite, to the said Saint Maurice river.

The parish of St. Narcisse.

Detached from St. Stanislas.

Proclamation of the 29th December, 1854.

Revoked by

Proclamathon of the 14th April, 1859,

1o. An extent of territory as described in

désignée dans le décret canonique en date du 14e jour de juin 1851, qui érige en paroisse la profondeur de la seigneurie de Champlain, sous l'invocation de St. Narcisse ; la dite étendue de territoire étant d'environ 3 milles de front sur une profondeur d'environ 9 milles, bornée au sud-est, partie par la ligne nord-ouest de la terre d'Abraham Baril, dans le premier rang appelée Des Chûtes, et partie par la ligne qui sépar les lots 29 et 30, dans les 2e et 3e rangs, aussi appelés Des Chûtes ; au sud-ouest, par la paroisse St-Maurice ; au nord-ouest, par les terres de la Couronne ; et au nord-est, par la seigneurie de Bastican.

2o. Une étendue de territoire, telle que désignée dans le décret canonique en date du 29e jour d'octobre 1853 ; la dite étendue de territoire étant détachée de la paroisse de St-Stanislas de Batiscan, et comprenant les deux rangs ou concessions appelées Côtes Doubles de St-Pierre, et partie des deux rangs nord et sud de la Rivière des Chûtes, savoir : pour le rang nord, à partir de la ligne qui divise la seigneurie de Champlain de celle de Batiscan, jusqu'à et y comprise la terre No. 20, c'est-à-dire, jusqu'à la ligne qui sépare le dit No. 20 qui appartient à Célestin Hénault de la terre de Célestin Ricard, et à partir de la même ligne seigneuriale pour le rang sud, jusqu'à et y compris le No. 15, c'est-à-dire, jusqu'à la ligne qui sépare le dit No. 15 qui appartient à David Lapointe de la terre de Laurent Dessureault ; le dit lot No. 15 étant aussi ici considéré tel que dans le dit rang nord pour la désignation des présents propriétaires, et non du numéro des concessions primitives, formant une étendue de territoire d'environ ½ lieue de large sur une profondeur indéterminée, bornée au nord-ouest, par la seigneurie de Champlain ; à l'ouest, par la profondeur de la seigneurie de Batiscan ; au sud-est, par la paroisse de Ste-Geneviève de Batiscan ; et au nord-est, partie par la ligne qui sépare la 2me concession de St-Pierre de celle de Saint Paul, et partie par les lignes qui séparent les terres des dits Célestin Hénault et Célestin Ricard, et celles des dits David Lapointe et Laurent Dessureault ci-dessus mentionnés, laquelle étendue de terre avec celle décrite en premier lieu, conformément au décret canonique en date du 14e jour de juin 1851, formeront la dite paroisse de St-Narcisse.

Annexion :

Proclamation du 16 octobre, 1866.

Cette partie de la paroisse de Ste-Gene-

the canonical decree, dated 14th day of June, 1851, which erects as a parish the depth of the seigniory of Champlain under the invocation of St. Narcisse ; the said extent of territory being about 3 miles in front, by about 9 miles in depth, bounded towards the south-east, partly by the north-west line of the land of Abraham Baril, in the 1st range called Des Chûtes, and partly by the line which separates the lots 29 and 30 in the 2d and 3d ranges, also called Des Chûtes ; towards the south-west, by the parish of St. Maurice ; towards the north-west, by the lands of the crown ; and towards the north-east, by the seigniory of Batiscan.

2o. An extent of territory described in the canonical decree dated the 29th day of October 1853, the said extent of territory being detached from the parish of St. Stanislas de Batiscan and comprising the 2 ranges or concessions called the côtes doubles of St. Pierre, and part of the 2 ranges north and south of the Rivière des Chûtes, that is to say, for the north range, from the line which separates the seigniory of Champlain from that of Batiscan, up to and including the land No. 20, that is to say : to the line which separates the said No. 20, which is the property of Célestin Hénault, from the land of Célestin Ricard, and from the said seigniorial line for the south range, up to and including No. 15, that is to say : to the line which separates the said No. 15 belonging to David Lapointe from the land of Laurent Dessureault, the said No. 15 being also considered here as in the said north range of the designation of the present proprietors and not of the number of the original concessions, forming an extent of land of about ½ a league in breadth by a depth undertermined ; bounded towards the north-west, by the seigniory of Champlain ; towards the west, by the depth of the seigniory of Batiscan, towards the south-east, by the parish of Ste. Geneviève de Batiscan ; and towards the north-east, partly by the line which separates the 2d concession of St. Pierre from that of St. Paul, and partly by the lines separating the lands of the said Célestin Hénault and Célestin Ricard, and the lands of the said David Lapointe and Laurent Dessureault above mentioned, which extent of land, together with that in the first place described, conformably to the canonical decree dated the 14th June 1851, shall form the said parish of St. Narcisse.

Annexation :

Proclamation of the 16th October, 1866.

That part of the parish of Ste. Geneviève

vièvre de Batiscan comprendra une étendue de territoire de forme irrégulière, et d'environ 1½ mille de front et 1¾ mille de profondeur ; bornée au nord, par la ligne qui sépare actuellement la paroisse de St-Stanislas de la dite paroisse de Ste-Geneviève de Batiscan, à partir de la rivière Batiscan, jusqu'à la dite paroisse de St-Narcisse ; et de là, par la ligne qui sépare la paroisse de Ste-Geneviève de Batiscan de celle de St-Narcisse, jusqu'à la ligne du nord-ouest qui borne en profondeur le rang sud de la Rivière de Châtes ; et de là, au nord-ouest, par la ligne qui borne en profondeur le rang sud de la Rivière des Châtes, c'est-à-dire, la continuation de la ligne qui sépare les dites paroisses de Ste-Geneviève de Batiscan et St-Narcisse, jusqu'à la ligne seigneuriale entre Batiscan et Champlain ; au sud-ouest, par la dite ligne seigneuriale, jusqu'à la terre d'Abraham Baril, c'est-à-dire à l'endroit où la dite ligne seigneuriale prend sa direction vers le nord-est ; et de là, au sud-est, partie par la dite ligne seigneuriale qui va dans la direction du nord-est, partie par la ligne qui borne en profondeur la terre de Pierre Mathon, c'est-à-dire la ligne qui sépare la dite terre de Pierre Mathon des terres appelées du Côteau, partie par la ligne qui, se dirigeant vers le nord-ouest sépare la terre de Noé Simon Ayotte, de la terre dont partie appartient à Edouard Nobert et partie à Eugène Nobert, jusqu'à la profondeur de la dite terre ; et de là, par la ligne qui borne en profondeur les terres des rangs nord de la rivière à la Lime, jusqu'à la Rivière Batiscan.

MOINS : *Cette partie annexée à Saint-Luc, par proclamation du 3 décembre,* 1869.

Annexion :

Proclamation du 21 octobre, 1885.

Tout le territoire borné au nord-ouest, par la ligne limitative entre les paroisses de Sainte Geneviève et de Saint Narcisse ; au nord-est et au sud-est, par la rivière Batiscan; et au sud-ouest, par la ligne qui sépare la propriété de Pierre St-Arnaud, portant le No. 611, de celle de Hubert Brouillet, portant le No. 612, tel que mentionné sur le plan et livre de renvoi officiels de la dite paroisse de Sainte Geneviève. La dite partie à être annexée comprenant les Nos. 606, 607, 608, 609, 610 et 611, tel que décrit sur le plan et livre de renvoi officiels de la dite paroisse de Ste-Geneviève. Le tout formant un territoire d'environ deux cent soixante et six arpents en superficie.

de Batiscan shall comprise an extent of territory of irregular form, and of about 1½ mile in front by 1¾ mile in depth ; bounded on the north, by the line wich now separates the parish of St. Stanislas from the said parish of Ste. Geneviève de Batiscan from the River Batiscan, to the said parish of St. Narcisse ; and thence, by the line which separates the said parish of Ste. Geneviève de Batiscan from that of St Narcisse, as far as the north-west line which bounds in depth the south range of Rivière des Châtes; and thence, on the north-west, by the line which bounds in depth the south range of the Rivière des Châtes; that is to say the continuation of the line which separates the said parishes of Ste. Geneviève de Batiscan and St. Narcisse, as far as the seigniorial line between Batiscan and Champlain ; on the south-west, by the said seigniorial line, as far as the land of Abraham Baril, that is to say, to the place were the said seigniorial line takes its direction towards the north-east ; and thence, on the south-east, partly by the said seigniorial line which as a north-easterly direction, partly by the line which bounds in depth the land of Pierre Mathon from the lands called the Côteau, partly by the line which having a north-westerly direction, separates the land of Noe Simon Ayotte from the land belonging, partly to Edouard Nobert and partly to Eugène Nobert, as far as the depth of the said land ; and thence, by the line which bounds in depth the lands of the ranges north of the Rivière à la Lime, as far as the River Batiscan.

MINUS : *That part annexed to St. Luc, by proclamation of th* 3rd *December,* 1869.

Annexation :

Proclamation of the 21st October, 1885.

All that territory bounded to the northwest, by the limitary line between the parishes of Sainte Geneviève and of Saint Narcisse ; to the north-east and to the south-east, by the river Batiscan ; and to the south-west, by the line which separates the property belonging to Pierre St. Arnaud, numbered 611, from that of Hubert Brouillet, numbered 612, as mentioned on the official plan and book of reference of the said parish of Sainte Geneviève. The said part to be annexed comprising Nos. 606, 607, 608, 609, 610 and 611, as described on the official plan and book of reference of the said parish of Sainte Geneviève. The whole forming a territory of about two hundred and sixty six arpents in superficies.

MOINS : *Celle partie comprise dans St-Théophile, par proclamation du 25 mars, 1895.*

La paroisse de St. Zenon.

Toute la partie du canton Provost qui n'est pas comprise dans les limites de la municipalité de la paroisse de Saint-Michel des Saints, est érigée, à toutes fins que de droit, en municipalité rurale, sous le nom de la paroisse de Saint-Zénon.

Approuvé par Ordre en Conseil du 7 octobre, 1895.

N. B. Pour description du canton Provost, voir : Saint-Michel des Saints, page 462.

Municipalite de Berthier

ETANT

La paroisse de Ste. Genevieve.

Décret du 19 mars, 1834.

Composée du fief d'Orvillier, d'une partie de la seigneurie de Berthier et du fief Chicot, comprend une étendue de territoire d'environ 9 milles de largeur sur environ 12½ milles de longueur. Bornée vers le sud-est, au fleuve St. Laurent, depuis le fief Petit Bruno, jusqu'à la seigneurie Dautraie ; vers le sud-ouest, partie à la seigneurie Dautraie, depuis le dit fleuve St. Laurent, jusqu'à la concession de la Petite Chaloupe dépendante de la même seigneurie Dautraie, partie à la ligne qui sépare le rang St. Pierre dépendant de la dite seigneurie de Berthier, de la concession nord-est de la Rivière Bayonne aussi dépendante de la seigneurie de Berthier, depuis la susdite seigneurie Dautraie, jusqu'à la ligne qui sépare le dit rang St. Pierre de la concession sud-ouest du ruisseau Bonaventure et au prolongement en ligne droite de la même ligne de séparation, jusqu'à ce qu'elle atteigne le canton de Brandon ; vers le nord-ouest, au dit canton de Brandon ; vers le nord-est, à la paroisse de St. Cuthbert, depuis le susdit canton de Brandon, jusqu'à la terre du sieur Lafontaine, habitant de la concession sud-ouest de la rivière du Chicot exclusivement, la dite concession dépendante de la dite paroisse de St. Cuthbert ; vers le nord, à la même paroisse de St. Cuthbert, depuis la terre du dit Pierre Lafontaine jusqu'au dit fief Petit Bruno ; annexant à la dite paroisse de Ste. Geneviève de Berthier :

MINUS : *That part comprised in St. Théophile, by proclamation of the 25th March,* 1895.

The parish of St. Zenon.

All the part of the township of Provost, which is not comprised in the limits of the municipality of the parish of Saint Michel des Saints, is erected, for all legal purposes, into a rural municipality, under the name of the parish of Saint Zénon.

Approved by Order in Council on the 7th October, 1895.

N. B. For description of township of Provost, *vide :* St. Michel des Saints, folio 462.

Municipality of Berthier

BEING

The parish of Ste. Genevieve.

Decree of the 19th March, 1834.

Composed of the fief d'Orvillier, part of the seigniory of Berthier and the fief Chicot, comprises an extent of territory of about 9 miles in breadth by about 12½ miles in length. Bounded towords the south-east, by the River St. Lawrence, from the " fief Petit Bruno " to the seigniory Dautraie ; towards the south-west, partly by the seigniory Dautraie, from the said River St. Lawrence, to the concession of the Petite Chaloupe included within the same seigniory Dautraie, partly by the line which separates the range St. Peter included within the said seigniory of Berthier, from the north-east concession of the Rivière Bayonne also included within the seigniory of Berthier, from the aforesaid seigniory Dautraie, to the line which separates the said range St. Peter from the south-west concession of the Ruisseau Bonaventure and by the prolongation in a direct line of the same line of separation, until it reaches the township of Brandon ; towards the north-west, by the said township of Brandon ; towards the north-east, by the parish of St. Cuthbert, from the aforesaid township of Brandon, to the land of sieur Lafontaine, residing in the south-west concession of the River du Chicot, exclusively, the said concession included within the said parish of St. Cuthbert ; towards the north, by the same parish of St. Cuthbert, from the land of the said Pierre Lafontaine, to the said fief Petit Bruno ; annexing to the said parish of Ste. Geneviève de Berthier :

1o. Les Iles au Castor, Randin et du Mitan, situées dans le fleuve St. Laurent vis-à-vis la dite seigneurie de Berthier et l'Ile au Foin et l'Islet situés dans le même fleuve, vis-à-vis le fief d'Orvillier ;

2o. La concession appelée Petite Chaloupe, dépendante de la seigneurie d'Autraie, comprise jusqu'à présent dans la desserte du dit lieu de Ste. Geneviève de Berthier ;

3o. La concession appelée Chenal du Nord, faisant la devanture du dit fief Petit Bruno, et en attendant qu'il soit possible de pratiquer un chemin qui puisse conduire de la dite concession à l'église de la paroisse de St. Barthélemy de Dusablé, à laquelle paroisse appartiendra la susdite concession du Chenal du Nord.

PROCLAMATION DU 18 JUIN, 1845.

MOINS : *La partie annexée à Sainte-Elizabeth, par* 40 *V. c.* 37.

MOINS : *Cette partie annexée à l'Isle du Pads, par proclamation du* 4 *juin* 1875.

MOINS : *Cette partie comprese dans Saint-Norbert, par proclamation du* 17 *janvier*, 1853.

MOINS : *Les limites de la ville de Berthier, par* 30 *Vict. ch.* 48 *et par* 47 *Vict. ch.* 88.

MOINS : *Les limites de la paroisse de Saint-Cuthbert. par proclamation du* 9 *février*, 1846.

MOINS : *Le fief Petit Bruno compris dans St. Barthélemy, par proclamation du* 17 *août*, 1835.

La paroisse de St. Liguori.

Détachée de St. Jacques de l'Achigan, du canton de Rawdon, St. Ambroise de Kildare.

Décret du 13 mars, 1850.

Composée d'une partie de la paroisse de St. Jacques de l'Achigan, comté de Leinster, et d'une partie de la paroisse de St. Ambroise de Kildare, comté de Berthier, comprend une étendue de territoire d'environ 1 lieue de front sur environ 2 lieues de profondeur.

Confirmé par 18 *V. c.* 100 *sec.* 33, *par.* 11. *Sanctionné le* 30 *mai*, 1855.

Annexion :

Partie du canton de Kildare, par 27-28 V. c. 54.

1o. Iles au Castor, Randin and du Mitan' situate in the river St. Lawrence opposite the said seigniory of Berthier and the Ile au Foin and l'Islet situate in the same river opposite the fief d'Orvillier ; *c.* [redacted]

2o. The concession called Petite Chaloupe included within the seigniory of Dautraie, comprised until now within the *desserte* of the said place of Ste. Geneviève de Berthier ;

3o. The concession called Chenal du 'Nord, forming the front of the fief Petit Bruno, until a practicable road be opened leading from the said concession to the church of the parish of St. Barthélemy de Dusablé, to which parish the aforesaid concession of the Chenal du Nord shall belong.

PROCLAMATION OF THE 18TH JUNE, 1845.

MINUS : *That part annexed to Ste. Elizabeth, by* 40 *V. c.* 37.

MINUS : *That part annexed to l'Isle du Pads, by proclamation of the* 4*th June*, 1875.

MINUS : *That part comprised in St. Norbert, by proclamation of the* 17*th January*, 1853.

MINUS : *The limits of the town of Berthier, by* 40 *V. c.* 48 *and by* 47 *V. c.* 88.

MINUS : *The limits of the parish of St. Cuthbert, by proclamation of the* 9*th February*, 1846.

MINUS : *The fief Petit Bruno comprised in St. Barthélemy, by proclamation of the* 17*th August*, 1835.

The parish of St. Liguori.

Detached from St. Jacques de l'Achigan, the township of Rawdon and St. Ambroise de Kildare.

Decree of the 13th March, 1850.

Formed of part of the parish of St. Jacques de l'Achigan, county of Leinster, and of part of the parish of St. Ambroise de Kildare, county of Berthier, comprises an extent of territory of about one league in front by about two leagues in depth.

Confirmed by 18 *V. c.* 100, *sec.* 33, *par.* 11. *Assented to the* 30*th May*, 1855.

Annexation :

Part of the township of Kildare, by 27-28 V. c. 54.

Annexion :

Le territoire comprenant les lots de terre Nos. 1, 2 et 3 du premier rang du canton de Kildare, par 33 V. c. 44. Sanctionné le 1er février, 1870.

Paroisse civile :

Proclamation du 22 juin, 1880.

L'étendue de terre bornée et décrite comme suit, comprenant le territoire détaché de la paroisse de St. Paul, savoir :—1o au nord, les lots Nos. 28, 27, 26, 25 et la moitié est du lot No. 24 du 2d rang du canton de Rawdon, les lots Nos. 28, 27, 26, 25, 24, 23, 22, 21, 20, 19 et 18 du premier rang du canton de Rawdon, moins la partie des lots 18 et 19, qui se trouve sur la rive sud du lac Ouaro ;

2o. A l'est, 3 lots du premier rang, 4 lots et un quart du 2d rang et 3 lots et demi du 3e rang du canton de Kildare, à partir de la grande ligne qui sépare le dit canton de la seigneurie de St. Sulpice ;

3o. Dans la seigneurie de St. Sulpice, les 2 rangs qui se trouvent sur les rives nord et sud de la rivière Ouaro, à partir du canton de Rawdon, en descendant sur la rive nord, jusqu'à et y incluse la terre de Médard Dufresne et Onésime Brouillet, propriété qu'ils occupent conjointement, et sur la rive sud, à partir du même canton, en descendant, jusqu'à et y comprise la terre d'Edmond Caisse, sur laquelle il demeure, et sera bornée au sud, partie par la paroisse de St. Paul, et partie par la paroisse de St. Jacques de l'Achigan ; et à l'ouest, partie par la dite paroisse de St. Jacques, et partie par la paroisse de Ste. Julienne.

La paroisse de Saint-Cuthbert.

Détachée de Berthier.

Proclamation du 9 février, 1846.

Une certaine étendue de territoire dans la seigneurie de Berthier et tout le fief Chicot, formant en tout environ quatre milles de front sur environ quatorze milles de profondeur, bornée vers le nord-ouest, par le canton de Brandon ; au sud-ouest, partie par la ligne qui passe à la profondeur des terres du chemin d'Alfred, qui passe à la profondeur des terres sud-ouest de Sainte-Catherine, et de la concession sud-ouest de la rivière Cuthbert, jusqu'à ce que la dite ligne atteigne la profondeur

Annexation :

The territory containing the lots of land Nos. 1, 2 and 3, of the first range of the township of Kildare, by 33 V. c. 44. Assented to the first February, 1870.

Civil parish :

Proclamation of the 22nd June, 1880.

The tract of land bounded and abutted as follows, comprising the territory detached from the parish of St. Paul, to wit :—1o on the north, the lots Nos. 28, 27, 26, 25 and the east half of lot No. 24 of the 2d range of the township of Rawdon, the lots Nos. 28, 27, 26, 25, 24, 23, 22, 21, 20, 19 and 18 of the first range of the township of Rawdon, excepting the part of lots 18 and 19, which lies on the south bank of the outlet of Lake Ouaro ;

2o. On the east, 3 lots of the first range, 4 lots and a quarter of the 2d range, and 3 lots and a half of the 3rd range of the township of Kildare, from the grand line which separates the said township from the seigniory of St. Sulpice ;

3o. In the seigniory of St. Sulpice, the 2 ranges lying on the north and south banks of the river Ouaro, from the township of Rawdon, downwards on the northern bank, as far as and including the land of Médard Dufresne and Onésime Brouillet, property which they occupie jointly, and on the southern bank, from the same township, downwards, as far as and including the land of Edmond Caisse, on which he resides and shall be bounded on the south, partly by the parish of St. Paul, and partly by the parish of St. Jacques de l'Achigan ; and on the west, partly by the said parish of St. Jacques, and partly by the parish of Ste. Julienne.

The parish of St. Cuthbert.

Detached from Berthier.

Proclamation of the 9th February, 1846.

A certain extent of territory in the seigniory of Berthier and the whole of fief Chicot, forming together about four miles in front by about fourteen miles in depth, bounded towards the north-west, by the township of Brandon ; on the south-west, partly by the line which runs along the depth of the lands north-east of the Alfred road, along the depth of the lands south-west of Ste. Catherine, and of the concession south-west of the River Cuthbert, until the said line reaches the rear

des terres du chenal du Nord ; vers le sud-est, par la ligne qui longe la profondeur des terres du dit chenal du Nord, jusqu'à ce qu'elle atteigne la ligne sud-ouest du dit fief Chicot, puis le long de la dite ligne sud-ouest du fief Chicot, jusqu'au chenal du Nord, puis par le dit chenal du Nord, jusqu'au fief Petit-Bruno ; vers le nord-est, par la ligne sud-ouest du dit fief Petit-Bruno et de la seigneurie de Dusablé, jusqu'à sa profondeur, et la ligne nord-est de la seigneurie de Berthier, jusqu'au canton de Brandon.

PROCLAMATION DU 18 JUIN 1845.

La ville de Berthier.

Détachée de Ste-Geneviève de Berthier.

La ville de Berthier sera bornée en front, par le fleuve St-Laurent ; d'un côté, au nord-est, par la rivière Bayonne ; au nord-ouest, en profondeur, par un petit ruisseau dont le confluent avec la rivière Bayonne se trouve entre la propriété des représentants de Peter Ralston et la terre qui appartient à Joseph Deroin, ou ses représentants, la ligne de profondeur qui longe le dit ruisseau à partir de son dit confluent avec la rivière Bayonne, jusqu'à une borne près de la rue de l'Église, et de là, en droite ligne, jusqu'à une autre borne située au sud-ouest de la rue St-Louis, passant entre la terre de la Fabrique de la paroisse de Berthier et la terre de Louis-Marie-Raphaël Barbier, ou ses représentants ; de là, à partir du côté sud-ouest du chemin de ligne, vers le nord-ouest, en longeant la ligne qui divise le dit chemin de ligne de la terre du dit Louis-Marie-Raphaël Barbier, jusqu'à la ligne de profondeur de l'emplacement de l'Académie de Berthier ; de là, en longeant, vers le sud-ouest, la dite ligne de profondeur de l'emplacement de la susdite Academie, jusqu'à l'angle ouest du dit emplacement ; de là, à partir du dit angle ouest, en longeant la ligne sud-ouest du dit emplacement, jusqu'à l'angle sud du dit emplacement ; de là, à partir du dit angle sud, en ligne droite parallèle au dit chemin de ligne jusqu'à ce que la dite ligne atteigne à un chemin ou rue au front de la terre occupée par le dit Louis-Marie-Raphaël Barbier, ou ses représentants ; de là, en ligne droite, sur une course sud, jusqu'à une borne placée sur la terre des héritiers Louis Généreux, à une distance de trois arpents et une perche du fleuve St-Laurent ; et enfin, de l'autre côté, vers le sud-ouest, par une ligne droite tirée

of the lands situate on the north channel, towards the south-east, by the line running at the depth of the lands on the said north-channel, until it reaches the south-west line of the said fief Chicot, then along the said south-west line of fief Chicot, to the north channel, then along the said channel, to the fief Petit Bruno ; towards the north-east, by the south-west line of the said fief Petit Bruno and the seigniory of Dusablé, to the depth thereof, and the north-east line of the said seigniory of Berthier, to the township of Brandon.

PROCLAMATION OF THE 18TH JUNE, 1845

The Town of Berthier.

Detached from Ste. Geneviève de Berthier.

The town of Berthier shall be bounded in front, by the river St. Lawreace ; on one side, to the north-east, by the river Bayonne ; to the north-west, in the rear, by a small stream the confluence whereof with the river Bayonne is situated between the property of the representatives of Peter Ralston and the farm belonging to Joseph Deroin or his representatives, the rear line along the said stream from its said confluence with the river Bayonne, to a boundary near Church street, and thence, in a straight line to another boundary situate to the south-west of St. Louis street, passing between the farm belonging to the Fabrique of the parish of Berthier, and the farm of Louis Marie Raphaël Barbier or his representatives ; thence, from the south-west side of the line road, towards the north-west, along the line which divides the said line road from the farm of the said Louis Marie Raphaël Barbier, to the rear line of the lot of the Berthier Academy ; thence, towards the south-west, along the said rear line of the lot of the said Academy, to the western angle of the said lot ; thence, from the said western angle, along the south-west line of the said lot, to the southern angle of the said lot ; thence, from the said southern angle in a straight line parallel to the said line road, until the said line strikes a road or street in front of the farm occupied by the said Louis Marie Raphaël Barbier or his representatives ; and thence, in a straight line on a south course, to a boundary placed on the farm of the heirs of Louis Généreux, at a distance of three arpents and one perch from the river St. Lawrence ; and lastly, on the other side, towards the south-west, by a straight line drawn from the said cr ss, run-

depuis la dite croix, et qui court parallèlement aux lignes latérales de la dite terre des héritiers Généreux, jusqu'à ce que la dite ligne parvienne au fleuve St-Laurent.

40 V. c. 48. SANCTIONNE LE 28 DECEMBRE, 1876

Voir : 47 V. c. 88, pour annexion à la ville.

N. B. Le village de Berthier avait été érigé par proclamation du 14 avril, 1852.

La Paroisse de St-Barthelemy de Dusable.

Détachée de Ste-Geneviève de Berthier.

Proclamation du 17 aout, 1833.

La paroisse devra comprendre une étendue de territoire d'environ trois milles de front sur environ douze milles profondeur : bornée au sud, par le chenal du nord du fleuve St-Laurent ; au nord, par la seigneurie de Lanaudière ; au nord-est par la seigneurie appelée partie nord-est de Maskinongé et par celle de Careful ; et au sud-ouest, par les seigneuries Chicot et Berthier.

PROCLAMATION DU 18 JUIN, 1845

La paroisse de St-Norbert.

Détachée de Ste-Geneviève de Berthier.

Proclamation du 17 janvier, 1833.

Comprendra une étendue irrégulière de territoire d'environ trois lieues de long sur une largeur d'environ quatre-vingts arpents, bornée comme suit, savoir : au nord-est, par la ligne paroissiale de St-Cuthbert ; au nord, par la ligne nord de la seigneurie de Berthier ; au nord-ouest, par le canton de Brandon ; au sud-ouest et au sud, par la profondeur des terres de la concession St-Pierre, dans la paroisse de Ste-Elisabeth ; et au sud-est, par les terres de Jean-Baptiste Dauphin, senior, et Jean-Baptiste Dauphin, junior, inclusivement.

La paroisse de St-Antoine de Lavaltrie

Proclamation du 17 aout, 1833.

La paroisse devra comprendre une étendue

ning parallel to the lateral lines of the said farm of the heirs Généreux, until the said line reaches the river St. Lawrence.

40 V. C. 48. ASSENTED TO THE 28TH DECEMBER, 1876

Vide : 47 V. c. 88, for annexation to the town.

N. B. The village of Berthier had been erected, by proclamation of the 14th April, 1852.

The parish of St. Barthelemy de Dusable.

Detached from Ste. Geneviève de Berthier.

Proclamation of the 17th August, 1833.

The parish to comprise an extent of territory of about 3 miles in front by about 12 miles in depth ; bounded on the south, by the north channel of the River St. Lawrence; on the north, by the seigniory of Lanaudière ; on the north-east, by the seigniory called the north-east part of Maskinongé and by that of Careful ; and on the south-west, by the seigniories of Chicot and Berthier.

PROCLAMATION OF THE 18TH JUNE, 1845

The parish of St. Norbert.

Detached from Ste. Geneviève de Berthier.

Proclamation of the 17th January, 1833.

Shall comprise and irregular extent of territory of about three leagues in length by about eighty arpents in witdh, bounded as follows, to wit : on the north-east, by the parish line of St-Cuthbert ; on the north by the north line of the seigniory of Berthier ; on the north-west, by the townshiy of Brandon; on the south-west and on the south, by the depth of the lands of the concession of St. Pierre, in the parish of St. Elizabeth ; and on the south-east, by the lands of Jean Bte. Dauphin, senior, and Jean Bte. Dauphin, junior, inclusively.

The parish St. Antoine de Lavaltrie.

Proclamation of the 17th August, 1833.

The parish to comprise an extent of terri

de territoire d'environ quatre milles et demi de front sur environ six milles de profondeur ; bornée vers le nord-ouest, à la profondeur des terres qui sont situées au nord du ruisseau du Point-du-Jour ; vers le sud-est, au fleuve St-Laurent ; vers le nord-est, à la ligne seigneuriale de Lanoraye ; au sud-ouest, à la ligne seigneuriale de St-Sulpice.

PROCLAMATION DU 18 JUIN, 1845

La paroisse de la Visitation de l'Ile du Pads.

Proclamation du 16 aout, 1842.

Comprendra les îles suivantes, savoir : l'Ile du Pads, l'île St-Ignace, les îles à l'Aigle et à la Grenouille, situées au bas de la dite île du Pads, l'île aux Vaches, située au chenal du Nord, presque vis-à-vis le milieu de la dite île du Pads, l'île St-Amand, dans le chenal appelé les Epousettes, vis-à-vis le haut de la dite île du Pads, trois petites îles connues sous le nom de St-Pierre, situées au chenal du Sud, vis-à-vis le bas de la dite île du Pads, toutes ces îles étant situées dans le fleuve St-Laurent, et faisant partie de la seigneurie de l'île du Pads, à l'extrémité de l'île St-Ignace qui dépend de la seigneurie de Sorel, et se trouvant toutes dans le comté de Berthier.

PROCLAMATION DU 18 JUIN, 1845

Annexion :

Détachée de Ste-Geneviève de Berthier.

Proclamation du 4 juin, 1875.

L'île connue sous le nom de l'Ile aux Castors, située à l'entrée du Lac St-Pierre, dans le fleuve St-Laurent.

Annexion :

Détachée de St-Pierre de Sorel.

Proclamation du 4 juin, 1875.

1o Les trois îles connues respectivement sous les noms de l'île Madame, l'île à l'Ours et l'île Ronde, à l'entrée du Lac Saint-Pierre, dans le fleuve St-Laurent.

Annexion :

Détachée de St-Pierre de Sorel.

2o Les îles ci-après nommées, situées à

tory of about 4½ miles in front by about 6 miles in depth ; bounded towards the north-west, by the depth of the lands situate to the north of the stream of Point-du-Jour ; towards the south-east by the river St-Lawrence ; towards the north-east, by the seigniorial line of St-Sulpice.

PROCLAMATION OF THE 18TH JUNE, 1845

The parish of La Visitation de l'Isle du Pads.

Proclamation of the 16th August, 1842.

The said parish shall comprise the following islands to wit ; Isle du Pads, Isle St. Ignace, the Isles à l'Aigle and à la Grenouille, lying below the said Isle du Pads, Isle aux Vaches, lying in the north channel, nearly opposite the middle of the said Isle du Pads ; Isle St. Amand, in the channel called des Epousettes, opposite the head of the said Isle du Pads ; three small islands known by the name of St. Pierre, situate in the south channel, opposite to the foot of the said Isle du Pads ; all these islands being situate in the river St. Lawrence and dependant upon the seigniory of Isle du Pads, with the exception of the Isle St. Ignace, which is dependant upon the seigniory of Sorel, and all forming part of the county of Berthier.

PROCLAMATION OF THE 18TH JUNE, 1845.

Annexation :

Detached from Ste. Genevieve de Berthier.

Proclamation of the 4th June, 1875.

The Isle aux Castors situate at the entrance of lake St. Peter, in the river St. Lawrence.

Annexation :

Detached from St. Pierre de Sorel.

Proclamation of the 4th June, 1875.

1o The three islands known respectively as Ile Madame, Ile à l'Ours and Ile Ronde, situate at the entrance of lake St. Peter, in the river Saint Lawrence.

Annexion :

Detached from St. Pierre de Sorel.

2o The islands hereinafter named situated

l'entrée sud-ouest du Lac St-Pierre, dans le fleuve Saint-Laurent, enfermées dans les limites de la paroisse de la Visitation de l'Ile du Pads reconnues par la proclamation du Lieutenant-Gouverneur, en date du 4e jour de juin 1875, savoir : l'Ile des Plantes, l'Ile Ducharme, l'Ile Manon, l'Ile à l'Orme, l'Ile au Noyer, l'Ile Lamarche, l'Ile à la Cavalle, situées entre l'Ile Madame, l'Ile à l'Ours et l'Ile du Pads, ainsi que les petites îles et battures enfermées dans le même territoire.

3o L'Ile du Nord, les Iles de la Batture aux Carpes, la Girodeau, l'Ile Milieu, la Grande Ile, l'Ile Latraverse, les Iles au Sable et toutes les petites Iles et battures, comprises dans le territoire qu'enferment ces dites îles ci-haut nommées et situées au nord d'icelles, et au sud des Iles à l'Aigle, et à la Grenouille.

39 *V. c. 37, sec. 1 et 2, Sanctionné le 24 décembre, 1875.*

La Municipalite de Dumontier

COMPRENANT

La paroisse de St-Leon le Grand.

Détachée de la Rivière du Loup.

Proclamation du 18 juin, 1849.

Se composera des parties des fiefs Grandpré, Grosbois et Dumontier, qui sont comprises dans les limites suivantes, c'est-à-savoir : au nord-est, par la Grande Rivière-du-Loup, qui sépare la paroisse de St-Léon-le-Grand de celle de Ste-Anne d'Yamachiche ; au nord, par la paroisse de St-Paulin ; au sud, par la paroisse de St-Antoine de la Rivière du Loup ; et au sud-ouest, par les terres de la concession de Grandpré ou la ligne de séparation entre la dite paroisse de St-Léon le Grand et la paroisse de Ste-Ursule.

Avec le canton de Hunterstown.

PROCLAMATION DU 18 JUIN, 1845.

MOINS : *Le canton de Hunterstown et son augmentation érigés en municipalité séparée.*

MOINS : *Cette partie annexée à St-Paulin, par proclamation du 15 décembre, 1874.*

MOINS : *Cette partie comprise dans St-Paulin par proclamation du 6 juillet, 1848.*

at the south-western entrance of lake St. Peter, in the river St. Lawrence, comprised within the limits of the parish of la Visitation de l'Ile du Pads, recognized by the proclamation of the Lieutenant-Governor, bearing date the fourth day of June, 1875, that is to say : l'Ile des Plantes, l'Ile Ducharme, l'Ile Manon, l'Ile à l'Orme, l'Ile au Noyer, l'Ile Lamarche, l'Ile à la Cavalle, situate between l'Ile Madame, l'Ile à l'Ours and l'Ile du Pads, and also the small islands and batturs comprised in the same territory.

3o L'Ile du Nord, les Iles de la Battures aux Carpes, la Girodeau, l'Ile Milieu, la Grande Ile, l'Ile Latraverse, les Iles au Sable, and all the small islands and battures, comprised in the territory included by the said islands hereinabove named and situated to the north thereof, and to the south of the islands à l'Aigle and à la Grenouille.

39 *V. c. 37. sec. 1 and 2 Assented to the 24th December 1875.*

Municipality of Dumontier.

BEING

The parish of St. Leon le Grand.

Detached from Riviere du Loup.

Proclamation of the 18th June, 1849.

Shall be composed of those parts of the fiefs Grandpré, Grosbois and Dumontier, which are comprised within the following limits, that is to say : on the north-east, by the Grand River du Loup, separating the parish of St. Léon le Grand from that of Ste. Anne d'Yamachiche ; on the north, by the parish of St. Paulin ; on the south, by the parish of St. Antoine de la Rivière du Loup ; and on the south-west, by the land of the concession of Grandpré or the line of separation between the said parish of Saint Léon le Grand and the parish of Ste. Ursule.

Together with the township of Hunterstown.

PROCLAMATION OF THE 18TH JUNE, 1845.

MINUS : *The township of Hunterstown and its gore erected into separate municipality.*

MINUS : *That part annexed to St. Paulin, by proclamation of the 15th December, 1874.*

MINUS : *That part comprised in St. Paulin, by proclamation of the 6th July, 1848.*

La paroisse de St. Michel des Saints.

Proclamation du 8 avril, 1884.

Tout le territoire borné au nord-ouest, par la ligne qui divise le canton de Brassard du canton de Maisonneuve ; au sud-est, par la ligne sud-est du lot No. 47 de chacun des rangs six, sept, huit, neuf, dix et onze du canton de Provost, et le prolongement de cette ligne, jusqu'à la séparation entre les comtés de Joliette et de Berthier ; au sud-ouest, par la ligne latérale sud-ouest du comté de Berthier et au nord-est, par la ligne latérale nord-est du mêmecomté.

Approuvé par Ordre en Conseil le 10 *décembre*, 1884.

Canton de Brassard :

Proclamation du 17 aout, 1868.

Cette étendue ou compeau de terre borné et limité comme suit, savoir : au sud-est, par la rivière Matawin ; au nord-ouest, nord-est et sud-ouest, par les terres incultes de la Couronne. Commençant à un poteau et borne de pierre plantés sur la rive nord du Lac des Pins ou rivière Matawin, et définissant l'angle le plus à l'est de la dite étendue ou compeau de terre ; de là, nord, 45 degrés ouest, astronomiquement, 418 chaînes, 75 chaînons, à un poteau et borne de pierre définissant l'angle le plus au nord de la dite étendue ou compeau de terre ; de là, sud, 45 degrés ouest, 832 chaînes, plus ou moins, à un poteau et borne de pierre définissant l'angle le plus à l'ouest de la dite étendue ou compeau de terre ; de là, sud, 45 degrés est, 463 chaînes, plus ou moins, à un poteau de cèdre planté sur le rivage nord-ouest de la rivière Matawin, et définissant l'angle le plus au sud de la dite étendue ou compeau de terre ; de là, descendant la dite rivière le long de la rive nord-ouest, en suivant ses sinuosités, dans une direction généralement nord-est, jusqu'au point de départ.

Canton de Provost :

Proclamation du 17 aout, 1868.

Cette étendue ou compeau de terre borné et limité comme suit, savoir : au nord-ouest, par la rivière Matawin ; au sud-est, nord-est et sud-ouest, par les terres incultes de la Couronne. Commençant à un poteau et borne de pierre plantés sur le bord sud-est du Lac des Pins ou rivière Matawin, et marquant l'angle le plus au nord de la dite étendue de terre ; de là, sud, 45 degrés est,

The parish of St. Michel des Saints.

Proclamation of the 8th April, 1884.

All the territory bounded to the north-west by the line which divides the township of Brassard from the township of Maisonneuve; to the south-east, by the south-east line of lot No. 47, of each of the ranges six, seven, eight, nine, ten and eleven, of the township of Provost, and the prolongation of that line to the separation between the counties of Joliette and Berthier ; to the south-west, by the side line south-west of the county of Berthier ; and to the north-east, by the side line north-east of the same county.

Approved by Order in Council on the 10th December, 1884.

Township of Brassard :

Proclamation of the 17th August, 1868.

That tract or parcel of land bounded and abutted as follows, to wit : on the south-east, by the river Matawin ; on the north-west, north-east and south-west, by the waste lands of the Crown. Beginning at a post and stone boundary planted on the north shore of " Lac des Pins " or river Matawin and marking the easternmost angle of the said tract or parcel of land ; thence, north, 45 degrees west, astronomically, 418 chains, 75 links, to a post and stone boundary marking the northernmost angle of the said tract or parcel of land ; thence, south, 45 degrees west, 832 chains, more or less, to a post and stone boundary marking the westernmost angle of the said tract or parcel of land ; thence, south, 45 degrees east, 463 chains, more or less, to a cedar post planted on the north-westerly shore of the river Matawin, and marking the southernmost angle of the said tract or parcel of land ; thence, down the said river along the north-westerly bank and following its sinuosities in a general north-easterly direction to the place of beginning.

Township of Provost :

Proclamation of the 17th August, 1868.

That tract or parcel of land bounded and abutted as follows, to wit : on the north-west by the river Matawin ; on the south-east, north-east and south-west, by the waste lands of the Crown. Beginning at a post and stone boundary planted on the south-easterly bank of " Lac des Pins " or river Matawin and marking the northernmost angle of the said tract or parcel of land ; thence, south, 45 de-

astronomiquement, 1122 chaînes, 70 chaînons, plus ou moins, à un poteau et borne de pierre marquant l'angle le plus à l'est de la dite étendue de terre ; de là, sud, 45 degrés ouest, 832 chaînes, 7 chaînons, plus ou moins, à un poteau et borne de pierre marquant l'angle le plus au sud de la dite étendue de terre ; de là, nord, 45 degrés ouest, 1134 chaînes, 43 chaînons, plus ou moins, jusqu'à la susdite rivière Matawin ; et de là, descendant la dite rivière, le long de la rive sud-ouest, en suivant ses sinuosités dans une direction générale nord-est, jusqu'au point de départ.

La paroisse de St. Tite.

Détachée de St. Stanislas.

Proclamation du 11 juillet, 1868.

Bornée comme suit, savoir : vers le nord, par une chaîne de Montagnes qui traverse la seigneurie de Batiscan ; vers le nord-est, par la seigneurie de Ste-Anne ; vers le nord-ouest, par le canton de Radnor ; vers le sud, 1o Par une ligne qui divise le 4e rang et une concession de sept lots de terre d'avec les terres de la concession nord-est de la Rivière des Envies. 2o Par la ligne qui divise la terre de George Buirt de celle de Joseph Proteau, laquelle ligne prend sur le côté sud-ouest de de la dite Rivière des Envies et se termine en profondeur à la terre d'Enoch Ayotte. 3o A partir de l'extrémité de la ligne qui divise les dites terres des dits George Buirt et Joseph Proteau et suivant la ligne nord-est de la terre du dit Enoch Ayotte, jusqu'au cordon qui borne en profondeur la première concession sud-est de la rivière des Envies. 4o De là, suivant le dit cordon de la dite première concession sud-est de la Rivière des Envies, jusqu'à l'extrémité de la ligne qui divise les lots numéros 28 et 29 de la dite première concession sud-est de la Rivière des Envies. 5o Enfin, par une ligne prolongée sur les terres non concédées dans la même direction que celle des dits lots numéros 28 et 29 jusqu'à la ligne qui divise la dite seigneurie de Batiscan du dit canton de Radnor ; les dites lignes renferment le susdit 4e rang, les susdits 7 lots de terre de George Buirt au sud de la Rivière des Envies de la dite concession sud-est de la Rivière des Envies, et enfin les terres non concédées ci-dessus désignées.

grees east, astronomically, 1122 chains, 70 links, more or less, to a post and stone boundary marking the easternmost angle of the said tract or parcel of land ; thence, south, 45 degrees west, 832 chains, 7 links, more or less to a post and stone boundary marking the southernmost angle of the said tract or parcel of land ; thence, north, 45 degrees west, 1134 chains, 43 links, more or less, to the aforesaid river Matawin ; and thence, down the said river along the south-westerly bank and following its sinuosities in a general north-easterly direction, to the place of beginning.

The parish of St. Tite.

Detached from St. Stanislas.

Proclamation of the 11th July, 1868.

Bounded as follows, to wit : on the north, by a chain of mountains crossing the seigniory of Batiscan ; on the north-east, by the seigniory of Ste-Anne ; on the north-west, by the township of Radnor ; on the south, 1st By a line separating the 4th range, and a concession of 7 lots of land, from the lands of the north-east concession of the River des Envies. 2nd By a line which separates the land of George Buirt, from that of Joseph Proteau which said line starts from the south-west side of the said River des Envies, and ends at the depth of the land of Enoch Ayotte. 3rd Starting from the end of the line which divides the said lands of the said George Buirt, and Joseph Proteau and following the north-easterly line of the land of the said Enoch Ayotte, as far as the division line cordon which limits the depth of the first concession south-east of the River des Envies. 4th Thence, following the division line (cordon) of the said first concession south-east of the River des Envies, as far as the end of the line dividing lots numbers 28 and 29 of the said first concession south-east of the River des Envies. 5o Finally by a line prolonged through the unconceded lands in the same direction, as the said line of lots numbers 28 and 29, as far as the line dividing the said seigniory of Batiscan from the township of Radnor ; the said lines enclose the said 4th range, the said 7 lots of land of George Buirt to the south of the Envies, the said south-east concession of the River des Envies, and finally the unconceded lands above mentioned.

Annexion :

Détachée de St. Stanislas
Rivière des Envies.

Proclamation du 10 mars, 1874.

Cette partie de la seigneurie de Ste-Anne de la Pérade, comprenant les premiers 10 lots de chacun des trois rangs A, B sud, et C, sud, et formant une étendue de territoire d'environ 2700 arpents en superficie, borné comme suit : au sud-ouest, par la ligne qui sépare la seigneurie de Ste-Anne de celle de Batiscan ; au sud-est, par le rang D sud, dans ces lots correspondants ; au nord-est par le lot 11, dans chacun des trois dits rangs exclusivement ; et au nord-ouest, par le rang B nord, dans les lots correspondants.

MOINS : *Cette partie comprise dans St-Sévérin, par proclamation du* 11 *avril*, 1890.

Annexation :

Detached from St. Stanislas
Rivière des Envies.

Proclamation of the 10th of March, 1874.

That part of the seigniory of Sainte Anne de la Pérade ; comprising the first 10 lots in each of the 3 ranges letter A, B south, and C south forming an extent of territory of about 2700 arpents in superficies, bounded as follows, to wit : on the south-west, by the line which separates the seigniory of Sainte Anne from that of Batiscan ; on the south-east, by the range letter D, south in the corresponding lots ; on the north-east, by the lot number 11 in each of the three said ranges exclusively ; and on the north-west, by the corresponding lots in range letter B north.

MINUS : *That part comprised in St. Sévérin, by proclamation of the* 11*th April*, 1890.

La paroisse de St. Didace.

Proclamation du 27 aout, 1868.

Bornée au nord-est, partie par le canton de Hunterstown et partie par les terres non concédées ; au sud-est et à l'est, par les paroisses de Ste. Ursule et St. Justin ; au sud-ouest, par la ligne qui sépare le district de Trois-Rivières de celui de Richelieu ; et au nord-ouest, par la ligne de profondeur du canton de Peterborough.

Canton de Peterborough.

Proclamation du 3 décembre, 1868.

Une étendue ou compeau de terre borné et limité comme suit, savoir : au nord-est, par le canton de DeCalonnes ; au sud-ouest, par le canton de Brandon ; au sud-est, par la seigneurie de Lanaudière ; et au nord-ouest, par les terres vacantes de la Couronne. Commençant à un poteau et borne en pierre plantés sur la ligne extérieure nord-est du dit canton de Brandon, et marquant l'angle le plus au sud de la dite étendue ou compeau de terre ; de là, le long de la ligne de profondeur de la dite seigneurie de Lanaudière, nord-est, 210 chaînes, plus ou moins, jusqu'à l'intersection de la ligne qui sépare le comté de Maskinongé de celui de Berthier, et de là, suivant encore la ligne de profondeur de la dite seigneurie de Lanaudière, nord-est, 540 chaînes, plus ou moins, jusqu'à un poteau et borne de pierre marquant l'angle le plus au nord de la dite seigneurie de Lanaudière, et

The parish of St. Didace.

Proclamation of the 27th August, 1868.

Bounded to the north-east, partly by the township of Hunterstown and partly by unconceded lands : to the south-east and east, by the parishes of Ste. Ursule and St. Justin ; to the south-west, by the line which separates the district of Three-Rivers from that of Richelieu ; and to the north-west, by the rear or depth line of the township of Peterborough.

Township of Peterborough :

Proclamation of the 3rd December, 1868.

A tract or parcel of land bounded and abutted as follows, to wit : on the north-east, by the township of DeCalonnes ; on the south-west, by the township of Brandon ; on the south-east, by the seigniory of Lanaudière ; and on the north-west, by the waste lands of the Crown. Beginning at a post and stone boundary planted on the north-east outline of the said township of Brandon, and marking the southernmost angle of the said tract or parcel of land ; thence, along the depth line of the said seigniory of Lanaudière, north-eastwardly, 210 chains, more or less, to the intersection of the line which separates the county of Maskinongé from that of Berthier ; and thence, still along the depth line of the said seigniory of Lanaudière, north-eastwardly, 540 chains, more or less, to a post and stone boundary marking the northernmost angle of the said seigniory of Lanau-

l'angle le plus à l'est de la dite étendue ou compeau de terre ; de là, astronomiquement nord, 45 degrés ouest, 435 chaînes, plus ou moins, jusqu'à un poteau et borne de pierre marquant l'angle le plus au nord de la dite étendue ou compeau de terre ; de là, sud, 45 degrés ouest, 750 chaînes, plus ou moins, jusqu'à un poteau et borne de pierre marquant l'angle le plus à l'ouest de la dite étendue ou compeau de terre ; et de là, sud, 45 degrés est, le long de la ligne extérieure nord-est du canton de Brandon, 420 chaînes, 60 chaînons, plus ou moins, jusqu'au point de départ.

MOINS : *Cette partie du canton de Peterborough comprise dans St. Gabriel de Brandon, par proclamation du 17 février 1853, et par 27-28 V. c. 66.*

Annexion :

Détachée de St. Gabriel de Brandon.

Proclamation du 19 juin, 1879.

Cette étendue de terrain faisant partie de la paroisse de St. Gabriel de Brandon, dans le comté de Berthier, dans le district de Richelieu, contenant environ vingt arpents de largeur sur environ cent quatre-vingts arpents de longueur ; et bornée comme suit, savoir : au sud-est, par la paroisse de St. Barthélemi ; au nord-ouest, par la ligne qui divise les terres d'Édouard Beaudoin et Joseph Charpentier, et la ligne sud-est de la terre de Pierre Martin ; au sud-ouest, par le huitième rang ou concession St. Grégoire, les concessions Saint-Jacques, St. David, Saint-Louis, St. Pierre, et par partie de la concession de la rivière " Mastigosh " ; et au nord-est, par la ligne qui divise les districts de Richelieu et de Trois-Rivières.

43-44 V. C. 38. SANCTIONNE LE 24 JUILLET, 1880.

MOINS : *Cette partie annexée à la paroisse de Ste. Ursule, par proclamation du 14 novembre, 1882.*

MOINS : *Cette partie annexée à Saint-Justin, par proclamation du 9 février, 1864.*

La paroisse de Saint-Justin

Proclamation du 8 mars, 1859.

Comprendra une étendue de terre détachée de la paroisse de Saint-Joseph de Maskinongé et formant partie du fief et seigneurie de Carufel, comprenant : 1o La concession Sainte-Geneviève ou Trompe-Souris ; 2o La concession double de l'Ormière ; 3o La concession du Ruisseau des Aulnes ; 4o La con-

dière, and the easternmost angle of the said tract or parcel of land ; thence, astronomically north, 45 degrees west, 435 chains, more or less, to a post and stone boundary marking the northernmost angle of the said tract or parcel of land ; thence, south, 45 degrees west, 750 chains, more or less, to a post and stone boundary marking the westernmost angle of the said tract or parcel of land ; and thence, south, 45 degrees east, along the north-east outline of the township of Brandon, 420 chains, 60 links, more or less, to the place of beginning.

MINUS : *That part of the township of Peterborough comprised in St. Gabriel de Brandon, by proclamation of the 17th February, 1853, and by 27-28 V. c. 66.*

Annexation :

Detached from St. Gabriel de Brandon.

Proclamation of the 19th June, 1879.

That part of the parish of St. Gabriel de Brandon, in the county of Berthier and district of Richelieu, containing about twenty arpents in breadth by about one hundred and eighty arpents in length ; bounded as follows, to wit : to the south-east, by the parish of St. Barthélemi ; to the north-west, by the line which divides the lands of Edouard Beaudoin and Joseph Charpentier, and the south-east line of the land of Pierre Martin ; to the south-west, by the eighth range or concession St. Grégoire, the concessions St. Jacques, St. David, St. Louis, St. Pierre, and by part of the concession of the river " Mastigosh ", and to the north-east, by the line which divides the districts of Richelieu and Three Rivers.

43-44 V. C. 38. ASSENTED TO THE 24TH JULY, 1880.

MINUS : *That part annexed to the parish of Ste. Ursule, by proclamation of the 14th November, 1882.*

MINUS : *That part annexed to Saint Justin, by proclamation of the 9th February, 1864.*

The parish of St. Justin.

Proclamation of the 8th March, 1859.

Shall comprise a tract of land detached from the parish of St. Joseph de Maskinongé and forming part of the fief and seigniory of Carufel, comprising : 1o The concession Ste. Geneviève or Trompe Souris ; 2o The double concession of l'Ormière ; 3o The concession of Ruisseau des Aulnes ; 4o The double con-

cession double du Grand Bois Blanc ; 5o La concession du Petit Bois Blanc, bornée comme suit :—au nord-est, par la rivière Maskinongé, à partir des fief et seigneurie de Maskinongé à aller aux fief et seigneurie de Lanaudière, à l'exclusion néanmoins de cette partie du fief de Saint-Antoine de la Rivière-du-Loup, qui se trouve au sud-ouest de la dite Rivière ; au nord-ouest, par les dits fief et seigneurie de Lanaudière ; au sud-ouest, par le fief Dusablé ; au sud-est, à partir du fief Dusablé, partie par la ligne qui sépare les dites concessions Petit Bois Blanc, Grand Bois Blanc et la concession au sud-ouest de l'Ormière, des terres appelées terres du Pied du Côteau, à aller à la ligne sud-ouest des dits fief et seigneurie de Maskinongé, et partie par la ligne nord-ouest des dits fief et seigneurie, à partir de la ligne sud-ouest des dits fief et seigneurie, à aller au dit fief de Saint-Antoine de la Rivière du Loup.

Annexion :

Proclamation du 9 février, 1864.

Cette partie de la seigneurie de Lanaudière, étant partie de la paroisse de Saint-Didace, dans le comté de Maskinongé, comprenant une étendue de territoire de 52 arpents de front dans le 1er rang, 76 arpents dans le 2nd rang, 84 arpents dans le 3e rang, et 92 arpents dans les 4e, 5e et 6e rangs sur la profondeur qu'il peut y avoir, à prendre en front, au sud-ouest de la rivière Maskinongé, à aller abouter à la ligne qui divise le district de Richelieu de celui des Trois-Rivières lequel territoire est borné au sud, par le fief Carufel; au nord, par le restant des terres de la dite seigneurie de Lanandière ; en front et en profondeur, comme il est dit ci-dessus.

Annexion :

Proclamation du 19 juin, 1879.

Cette étendue de terrain faisant partie de la paroisse de Saint-Joseph de Maskinongé, dans le comté de Maskinongé, nommé la concession du village des Paquin ou Petit Trompe-Souris, contenant environ huit cent vingt-quatre arpents en superficie ; et bornée comme suit : vers le sud-est et le nord-est, par les sinuosités de la rivière Maskinongé ; vers le nord-ouest, par la ligne qui sépare le fief Saint-Jean d'avec le fief Carufel ; et vers le sud-ouest, par les dites paroisses de Saint-Joseph de Maskinongé et de Saint-Justin ;

MOINS : *Cette partie annexée à Sainte-Ursule par proclamation du 14 novembre, 1882.*

cession of Grand Bois Blanc ; 5o The concession of Petit Bois Blanc, bounded as follows : —towards the north-east, by the river Maskinongé, from the fief and seigniory of Maskinongé to the fief and seigniory of Lanaudière, with the exclusion however of that part of the fief St Antoine of River du Loup, which is to the south-west of the said River ; towards, the north-west, by the said fief and seigniory of Lanaudière ; towards the south-west by the fief Dusablé ; towards the south-east, from the fief Dusablé, partly by the line separating the said concessions Petit Bois Blanc, Grand Bois Blanc, and the concession south-west of l'Ormière, from the lands called lands of the Pied du Côteau, as far as the south-west line of the said fief and seigniory of Maskinongé, and partly by the north-west line of the said fief and seigniory, from the south-west line of the said fief and seigniory, to the said fief of St. Antoine of River du Loup.

Annexation

Proclamation of the 9th February, 1864.

That part of the seigniory of Lanaudière, being part of the parish of St. Didace, in the county of Maskinongé, comprising an extent of territory of 52 arpents in front in the first range, 76 arpents in the second range, 84 arpents in the third range, and 92 arpents in the 4th, 5th and 6th ranges, by the depth which there may be from the front, south-west of the river Maskinongé, to the intersection of the line which divides the district of Richelieu from that of Three Rivers ; which territory is bounded to the south, by the fief Carufel ; to the north, by the residue of the said seigniory of Lanaudière ; in front and in depth, as above mentioned.

Annexation :

Proclamation of the 19th June, 1879.

That part of the parish of St. Joseph de Maskinongé, in the county of Maskinongé, known as the concession of the village of des Paquin or Petit Trompe Souris, containing about eight hundred and twenty-four arpents in superficies, and bounded as follows ; towards the south-east and north-east, by the sinuosities of the river Maskinongé ; towards the north-west, by the line which separates the fief St. Jean from the fief Carufel ; and towards the south-west, by the said parishes of St. Joseph de Maskinongé and St. Justin.

MINUS : *That part annexed to Ste. Ursule by proclamation of the 14th November, 1882.*

La paroisse de St-Jacques des Piles.

Détachée de Ste-Flore, du canton Radnor et de St. Stanislas.

Proclamation au 10 aout, 1885.

Tout le territoire borné comme suit,savoir: au sud-est, partant de la ligne de division entre les seigneuries Sainte Anne et Batiscan, allant vers le sud-ouest, par le cordon du rang nord de la rivière des Envies, étant la ligne limitative de la paroisse de St-Tite jusqu'à la ligne sud-ouest du lot No. 397, du cadastre officiel de la paroisse de St-Tite; de là, allant vers le sud-est, en suivant cette dernière ligne jusqu'au cordon du rang nord de Mékinac, étant partie de la limite nord de la paroisse de St-Tite ; suivant alors vers le sud-ouest, le dit cordon jusqu'à la ligne de division entre la seigneurie de Batiscan et le canton de Radnor ; de là, allant vers le sud-est, par la ligne de division entre la seigneurie de Batiscan et le canton de Radnor, jusqu'à la ligne qui sépare les lots Nos. 642 et 641, du cadastre officiel de la paroisse de St-Tite ; de là, se dirigeant vers le sud-ouest, par le prolongement de la ligne de division entre les Nos.642 et 641,à travers le canton de Radnor, jusqu'à la ligne qui sépare le canton de Radnor de la seigneurie du Cap de la Magdeleine ; de là, allant vers le nord-ouest, par cette dernière ligne, traversant la rivière Saint Maurice jusqu'à la rencontre de la ligne de division entre les lots Nos. 266 et 265, du cadastre officiel de la paroisse de Ste-Flore ; de là, suivant le prolongement de cette dernière ligne à travers le rang des Piles,le rang Saint Adolphe et le rang Saint Olivier, cette ligne étant la limite sud-est des lots 266, 354 et 357, du cadastre officiel de la paroisse de Ste-Flore, jusqu'au chemin formant le cordon entre les rangs Saint Olivier et Saint Alexandre et les rangs C et D ; de là suivant vers le nord-ouest, le dit cordon jusqu'au deuxième lac à la Pêche ; de là, se dirigeant vers le nord-est, par les lacs et la rivière à la Pêche jusqu'à la ligne de division entre la seigneurie du Cap de la Magdeleine et le canton de Radnor ; de là, suivant vers le nord-ouest, la ligne qui sépare la seigneurie du Cap de la Magdeleine du canton de Radnor, jusqu'au lot No. 32 inclusivement, du 1er rang du canton de Radnor ; de là, se dirigeant vers le nord-est, par la ligne latérale nord-ouest des lots 32, des premier et second rangs du canton de Radnor, et le prolongement de cette même ligne formant la profondeur des lots du rang A, du canton de Radnor jusqu'à la ligne séparant le canton de Radnor de la seigneurie de Batiscan ; de là, allant vers le sud-est, par cette même ligne jusqu'à la ren-

The parish of St. Jacques des Piles.

Detached from Ste. Flore,the township of Radnor and St. Stanislas.

Proclamation of the 10th August, 1885.

All the territory bounded as follows, to wit : to the south-east, starting from the division line between the seigniories of Ste-Anne and Batiscan, running towards the south-west, by the division line of the range north of the River des Envies, being the limitary line of the parish of St. Tite, to the south-west line of lot No. 397, of the official cadastre of the parish of St. Tite; thence, running south-easterly, following this last line to the division line of the range north of Mckinac, being part of the north limit of the parish of St. Tite ; following then south-westerly, the said division line to the division line between the seigniory of Batiscan, and the township of Radnor ; thence, running south-easterly, by the division line between the seigniory of Batiscan, and the township of Radnor to the line which separates lots Nos. 642 and 641, of the official cadastre of the parish of St. Tite ; thence, towards the south-west, by the prolongation of the division line between No. 642 and 641, through the township of Radnor to the line which separates the township of Radnor from the seigniory of Cap de la Magdeleine ; thence, running north-westerly, by this last line, crossing the River St. Maurice to where it meets the division line between lots 266 and 265, of the official cadastre of the parish of Ste. Flore ; thence, following the prolongation of this last line through the range des Piles, the range St. Adolphe and the range St. Olivier, this line being the south-east limit of lots 266, 354 and 357, of the official cadastre of the parish of Ste. Flore, to the road forming the division line between the ranges Saint Olivier and Saint Alexandre and ranges C and D ; thence, following towards the north-west, the said division line to the second Lac à la Pêche ; thence, towards the north-east, by the lakes of the Rivière à la Pêche to the division line between the seigniory of Cap de la Magdeleine and the township of Radnor ; thence, following towards the north-west, the line which separates the seigniory of Cap de la Magdeleine from the township of Radnor to lot No. 32 inclusively, of the first range of the township of Radnor ; thence, towards the north-east, by the side line north-west of lot 32, of the first and second ranges of the township of Radnor and the prolongation of this same line forming the depth of the lots of range A, of the township of Radnor to the line separating the township of Radnor from

centre de la rive est de la rivière Saint Maurice ; vers le nord-est, suivant la rive de la rivière Saint Maurice, jusqu'à la ligne de division entre les lots 7 et 8, du rang sud-est de la seigneurie de Batiscan ; de là, vers le sud-est, par la ligne de division entre les lots Nos. 7 et 8, jusqu'à la profondeur du dit rang sud-est ; de là, se dirigeant vers le nord-est, par ce dernier cordon du rang sud-est jusqu'au cordon sud-ouest du troisième rang de Mékinac ; de là, vers le sud-est, suivant le dit cordon du 3ème rang de Mékinac, jusqu'à la ligne de division entre les lots Nos. 65 et 66, des troisième, deuxième et premier rangs de Mékinac de la seigneurie de Batiscan, jusqu'à la ligne de limites entre la seigneurie de Batiscan et le canton de Lejeune ; enfin, vers le sud-est, en partie par cette dernière ligne séparant la seigneurie de Batiscan du canton de Lejeune, et cette même ligne séparant la dite seigneurie de Batiscan, de la seigneurie de Ste-Anne jusqu'au point de départ, c'est-à-dire le cordon du rang nord de la rivière des Envies. La dite paroisse de St-Jacques des Piles comprenant une partie de la seigneurie du Cap de la Magdeleine, partie du canton de Radnor démembrée de la paroisse de Ste-Flore et partie de la seigneurie de Batiscan, formant un territoire mesurant à peu près 77,327 arpents en superficie.

Le canton de Radnor :

Proclamation du 22 mai, 1855.

Une étendue de territoire bornée comme suit, savoir : au nord-est par la seigneurie de Batiscan, au sud-ouest par la seigneurie du Cap de la Magdeleine, au nord-ouest par le canton projeté de Mataouin au sud-est par l'augmentation nord-ouest ou dernière augmentation de la seigneurie de Champlain Commençant à un poteau et borne en pierre plantés sur la ligne nord-est de la dite seigneurie du Cap de la Magdeleine et définissant l'angle le plus à l'ouest de l'augmentation nord-ouest ou dernière augmentation de Champlain susdit et l'angle le plus au sud de la dite étendue de territoire ; de là, en suivant la dite ligne nord-est de la seigneurie du Cap de la Magdeleine, astronomiquement nord, quarante-cinq degrés ouest, mille-neuf-cent-cinquante-cinq chaînes, plus ou moins, jusqu'à l'intersection de la ligne extérieure sud-est du dit canton de Mataouin à un poteau et borne en pierre définissant l'angle le plus au sud du dit canton de Mataouin et

the seigniory of Batiscan ; thence, running towards the south-east, by this same line to where it meets the east shore of the River St. Maurice ; towards the north-east, following the east shore of the River St. Maurice to the division line between lots 7 and 8, of the south-east range of the seigniory of Batiscan ; thence, towards the south-east, by the division line between Nos. 7 and 8, to the depth of the said south-east range ; thence, towards the north-east, by this last division line of the south-east range to the division line south-west of the third range of Mekinac ; thence, towards the south-east, following the said division line of the third range of Mekinac, to the division line between lots 65 and 66 of the third, second and first ranges of Mekinac of the seigniory of Batiscan to the limitary line between the seigniory of Batiscan and the township of Lejeune; finally, towards the south-east, partly by this last line separating the seigniory of Batiscan from the township of Lejeune, and this same line separating the said seigniory of Batiscan from the seigniory of Ste. Anne to the starting point, that is to say : the division line of the range north of the River des Envies. The said parish of St. Jacques des Piles comprising part of the seigniory of Cap de la Magdeleine, part of the township of Radnor, detached from the parish of Sainte Flore, and part of the seigniory of Batiscan forming a a territory measuring about 77,327 arpents in superficies.

The township of Radnor :

Proclamation of the 22th May, 1855.

A tract or parcel of land bounded as follows, to wit : Towards the north-east, by the seigniory of Batiscan ; towards the south-west, by the seigniory of Cap de la Magdeleine; towards the north-west, by the projected township of Mataouin ; and towards the south-east, by the north-west or last augmentation of the seigniory of Champlain. Beginning at post and stone boundary on the north-east line of the seigniory of Cap de la Magdeleine aforesaid and marking the westernmost angle of the north-west or last augmentation of Champlain aforesaid and the southernmost angle of the said tract or parcel of land ; thence along the said north-east line of the seigniory of Cap de la Magdeleine astronomically north forty-five degrees west one thousand nine hundred and fifty-five chains, more or less, to the intersection of the south-east outline of the said township of Mataouin, at a post and stone boundary marking the southernmost angle of the said township

l'angle le plus à l'ouest de la dite étendue de territoire ; de là, en suivant la dite ligne extérieure sud-est du canton de Mataouin, nord, quarante-cinq degrés, est, deux cent quarantes chaînes, plus ou moins, jusqu'à l'intersection de la ligne sud-ouest de la susdite seigneurie de Batiscan, à un poteau et borne en pierre définissant l'angle le plus à l'est du susdit canton de Mataouin et l'angle le plus au nord de la dite étendue de territoire ; de là, en suivant la dite ligne sud-ouest de la seigneurie de Batiscan, sud, quarante-cinq degrés est mille neuf cent cinquante-cinq chaînes, plus ou moins, jusqu'à l'intersection de la ligne nord-ouest de l'augmentation nord-ouest ou dernière augmentation de Champlain susdit, à un poteau et borne en pierre définissant l'angle le plus au nord de la dite augmentation nord-ouest ou dernière augmentation de Champlain et l'angle le plus à l'est de la dite étendue de territoire ; de là, en suivant la dite ligne nord-ouest de l'augmentation nord-ouest ou dernière augmentation de Champlain, sud, quarante-cinq degrés ouest, deux cent quarante chaînes, plus ou moins, jusqu'au point de départ ; la dite étendue de territoire ainsi circonscrite contenant quarante-quatre mille acres de terre, plus ou moins, l'allouance ordinaire pour les grands chemins non comprise.

MOINS : *Cette partie comprise dans St-Théophile, par proclamation du 25 mars* 1895.

La paroisse de L'Ancienne Lorette.

Edits et ordonnances du 3 mars, 1722.

L'étendue de la paroisse sera, par provision, de deux lieues et demie, à prendre sur la route St. Pierre depuis et compris l'habitation de Pierre Dion, jusque et comprise celle d'Ignace Salioir, et d'une lieue et demie de profondeur, à prendre du côté du nord-est, depuis l'habitation du dit Dion jusqu'à celle de François Bédard, et du côté du sud-ouest depuis l'habitation du dit Salloir jusqu'à celle de Louis Bonin, à l'exception des terres de Pierre et Andre Hamel, Eustache Harnois, Lucien et François Poitras, Jean-Baptiste et Charles Drolet, Alexis Alexandre et du Sieur Destargis, qui en demeureront distraites et jointes à la paroisse de Ste. Foy ; et lorsqu'il y aura des chemins praticables pour aller à la paroisse de St. Augustin, située en la seigneurie de Demaure, les habitants de la dite seigneurie établis au lieu dit la Côte Saint-Ange, qui vont présentement à la paroisse de la Vieille-Lorette, seront tenus d'aller à la dite paroisse de St. Augustin et

of Mataouin and the westernmost angle of the said tract or parcel of land ; thence, along the said south-east outline of the township of Mataouin, north, forty-five degrees east, two hundred and forty chains, more or less, to the intersection of the south-west line of the seigniory of Batiscan aforesaid at a post and stone boundary marking the easternmost angle of the township of Mataouin aforesaid and the northernmost angle of the said tract or parcel of land, thence along the said south-west line of the seigniory of Batiscan, south, forty-five degrees east, one thousand nine hundred and fifty-five chains, more or less, to the intersection of the north-west line of the north-west or last augmentation of Champlain aforesaid, at a post and stone boundary marking the northernmost angle of the said north-west or last augmentation of Champlain and the easternmost angle of the said tract or parcel of land ; thence, along the said north-west line of the north-west or last augmentation of Champlain, south, forty-five degrees west, two hundred and forty chains, more or less, to the place of beginning ; the said tract thus circumscribed containing forty-four thousand acres of land, more or less, exclusive of the usual allowance for highways.

MINUS : *That part comprised in St. Théophile, by proclamation of the 25th March,* 1895.

The parish of L'Ancienne Lorette.

Edicts and ordinances of the 3rd March, 1722.

The extent of the parish shall, provisionally, be 2½ leagues, to be reckoned on the St. Pierre Road from and including the land of Pierre Dion, to and including that of Ignace Salloir, and 1½ league in depth, to be reckoned on the north-east side from and including the land of the said Dion, to that of François Bédard, and on the south-west side from the land of the said Salloir to that of Louis Bonin, excepting the lands of Pierre and André Hamel, Eustache Harnois, Lucien and François Poitras, Jean-Baptiste and Charles Drolet, Alexis Alexandre and the Sieur Destargis, which shall remain detached from the same and annexed to the parish of Ste. Foy ; and when there shall be practicable roads leading to the parish of St. Augustin, situate in the seigniory of Demaure, the inhabitants of the said seigniory settled at the place called La Côte St. Ange, who now resort to the parish of Old Lorette, shall be held to go the said parish of St.

de payer les dîmes au curé, et les habitants qui pourront être établis sur le fief acquis par les Pères Jésuites, entre les profondeurs de la seigneurie de Demaure et celles de la Vieille-Lorette, seront de la paroisse de la Vieille-Lorette.

Enits et ordonnances du 15 septembre, 1727.

1o. Les habitants de la Côte St. Ange, située en la seigneurie de Demaure, depuis et compris l'habitation de Pierre Trudel, en tirant au sud-ouest, resteront de la paroisse de St. Augustin ;

2o. Et ceux de la même côte, depuis l'habitation du dit Pierre Trudel, en tirant au nord-est, qui étaient de la dite paroisse de St. Augustin, dépendront à l'avenir de la paroisse de l'Ancienne-Lorette ;

3o. La terre appartenant au sieur Chartrain et celles de Chs. et J.-B. Drolet, situées au lieu la Suède, dépendant de la paroisse de Sainte-Foi, seront à l'avenir de la paroisse de l'Ancienne-Lorette.

4o. Pierre Regnaut, junior, François Savard, Joseph Regnaut et Jacques Savard, habitants du lieu dit l'Ormière, ou route Ste. Barbe, seront à l'avenir de la paroisse de St. Charles Borromée de Charlesbourg.

PROCLAMATION DU 18 JUIN, 1845.

MOINS : *Cette partie comprise dans St. Félix du Cap Rouge, par proclamation du* 11 *mars*, 1872.

La paroisse de Notre-Dame-des-Anges de Montauban.

Détachée partie de St. Thalde.

45 V. C. 41. SANCTIONNÉ LE 27 MAI, 1882

Une étendue de territoire d'environ 9 milles de front sur une profondeur d'environ 11 milles dans la partie nord-ouest et d'environ 5 milles dans la partie sud-ouest ; bornée vers le nord-ouest, partie par la ligne nord-ouest du canton de Chavigny, depuis la seigneurie de Perthuis en gagnant le sud-ouest, jusqu'au prolongement en droite ligne du sud-est au nord-ouest de la ligne qui sépare le rang A des 3e et 4e rangs du dit canton, jusqu'à la profondeur du même canton, partie par la ligne qui sépare le dit 3e rang du 2e dans le même canton, depuis le dit rang A jusqu'à la seigneurie des Grondines ; vers le sud-ouest, par la dite seigneurie des Grondines

Augustin and pay tithes to the curé thereof, and the inhabitants who may be settled on the fief acquired by the Jesuit Fathers between the depths of the seigniory of Demaure and of Old Lorette, shall be of the parish of Old Lorette.

Edicts and ordinances of the 15th Sept. 1727.

1o. The inhabitants of the Côte St. Ange, situate in the seigniory of Demaure, from and including the dwelling of Pierre Trudel, in a south-westerly direction, shall remain of the parish of St. Augustin ;

2o. And those of the same Côte, from the dwelling of the said Pierre Trudel, in a north-easterly direction, which belonged to the said parish of St. Augustin, shall, hereafter form part of the parish of L'Ancienne Lorette.

3o. The land belonging to sieur Chartrain and those of Charles and Jean-Bte Drolet, situated at La Suède, belonging to the parish of Ste. Foi, shall, hereafter, form part of the parish of l'Ancienne Lorette ;

4o. Pierre Regnaut, junior, François Savard, Joseph Regnaut and Jacques Savard, inhabitants of the place called l'Ormière, or route Ste. Barbe, shall, hereafter, belong to the parish of Saint Charles Borromée de Charlesbourg.

PROCLAMATION OF THE 18TH JUNE, 1845.

MINUS : *That part comprised in St. Félix du Cap Rouge, by proclamation of the* 11*th March*, 1872.

The parish of Notre-Dame-des-Anges de Montauban.

Detached partly from St. Thalde.

45 V. C. 41. ASSENTED TO THE 27TH MAY, 1882

A tract of territory of about 9 miles in front by a depth of about 11 miles on the north-east part, and of about 5 miles on the south-west part ; bounded on the north-west, partly by the north-west line of the township of Chavigny, from the seigniory of Perthuis running south-west, to the prolongation in a straight line from south-east to north-west of the line which separates the range A from the 3rd and 4th ranges of the said township, to the rear of the same township, partly by the line which separates the said 3rd range from the 2nd in the same township, from the said range A to the seigniory of Les Grondines ; to the south-west, by the said seigniory

nes, à partir du dit 3e rang, jusqu'à la ligne qui sépare le lot 33, occupé par Onésime Matte, du 34e occupé par Raymond Groleau, situés tous deux dans le premier rang du canton de Montauban ; vers le sud-est, partie par la dite ligne de séparation entre les dits 33e et 34e lots, partie par la ligne qui sépare le lot 33e occupé par J. Bte. Bussière, du 34e occupé par Aimée Grimard, situés tous deux dans le second rang du même canton, depuis la dite seigneurie des Grondines, jusqu'au 3e rang sud-ouest du dit canton ; de là, allant vers le sud-est, en suivant la ligne qui sépare le dit second rang du dit troisième sud-ouest, jusqu'à la ligne du sud-est du même troisième rang ; de là, allant vers le nord-est, en suivant la dite ligne sud-est du dit troisième rang sud-ouest, et la ligne sud-est du 3e rang nord-est du même canton, et le prolongement d'icelle en droite ligne du sud-ouest au nord-est, jusqu'à la dite seigneurie de Perthuis.

Organisé en 1883 *par le Conseil de Comté.*

Canton de Montauban :

Proclamation du 3 juin, 1870.

Borné au nord-est, par la seigneurie de Perthuis ; au sud-ouest, par la seigneurie des Grondines-Ouest ; au sud-est, partie par le canton d'Alton et partie par l'augmentation des Grondines-Est ; et au nord-ouest, par la rivière Batiscan. Commençant à un poteau et borne en pierre plantés sur la ligne nord-est de la seigneurie des Grondines-Ouest, et marquant l'angle le plus à l'ouest de l'augmentation des Grondines-Est, et l'angle le plus au sud de la dite étendue ou compeau de terre ; de là, le long de la ligne de profondeur de la dite augmentation des Grondines-Est, et en continuation le long de la ligne extérieure nord-ouest du canton d'Alton susdit, nord, quarante-cinq degrés est, astronomiquement, six cent quatre-vingt-six chaînes, plus ou moins, jusqu'à un poteau et borne de pierre marquant l'angle le plus à l'est de la dite étendue ou compeau de terre ; de là, nord, quarante-cinq degrés ouest; huit cent vingt-et-une chaînes, plus ou moins, jusqu'à la rivière Batiscan susdite, jusqu'à un poteau et borne de pierre, marquant l'angle le plus au nord de la dite étendue ou compeau de terre ; de là, le long de la rive sud-est de la dite rivière Batiscan, et suivant ses sinuosités, dans une direction sud-ouest jusqu'à l'intersection de la ligne du côté nord-est de la seigneurie des Grondines-Ouest susdite, à un poteau et borne de pierre marquant l'angle le plus à

of Les Grondines, starting from the said 3rd range to the line which separates lot 33, occupied by Onésime Matte, from the 34th occupied by Raymond Groleau, situate both in the first range of the township of Montauban ; to the south-east, partly by the said line of separation between the said 33rd and 34th lots, partly by the line which separates lot 33 occupied by J. Bte. Bussières, from the 34th occupied by Aimée Grimard, situate both in the second range of the same township, from the said seigniory of Les Grondines to the 3rd range south-west of the said township ; thence, going south-east, following the line which separates the said second range from the said 3rd range south-west, to the south-east line of the said third range ; thence, going to the north-east, following the south-east line of the said third range south-east, and the south-east line of the third range north-east of the said township, and the prolongation thereof in a straight line from south-west to north-east, up to the said seigniory of Perthuis.

Organized in 1883 *by the County Council.*

Township of Montauban :

Proclamation of the 3rd June, 1870.

Bounded on the north-east, by the seigniory of Perthuis ; on the south-west, by the seigniory of Grondines West ; on the south-east, partly by the township of Alton and partly by the augmentation of Grondines East ; and on the north-west, by the River Batiscan. Beginning at a post and stone boundary planted on the north-east side line of the seigniory of Grondines West, and marking the westernmost angle of the augmentation of Grondines East, and the southernmost angle of the said tract or parcel of land ; thence, along the rear line of the said augmentation of Grondines East, and in continuation along the north-west outline of the township of Alton aforesaid, north, 45 degrees east, astronomically, 686 chains, more or less, to a post and stone boundary marking the easternmost angle of the said tract or parcel of land ; thence, north, 45 degrees west, 821 chains, more or less, to the River Batiscan aforesaid, at a post and stone boundary marking the northernmost angle of the said tract or parcel of land ; thence, along the south-east bank of the said River Batiscan, and following its sinuosities, in a general south-westerly direction, to the intersection of the north-east side line of the seigniory of Grondines West, aforesaid, at a post and stone boundary marking the westernmost angle of the said tract or parcel of land ; thence, along

l'ouest de la dite étendue ou compeau de terre ; de là, le long de la dite ligne du côté nord-est, sud, quarante-deux degrés, cinquante-cinq minutes est, six cent trente-cinq chaînes, plus ou moins, jusqu'au point de départ ; la dite étendue ou compeau de terre ainsi limitée et bornée, contenant quarante-quatre mille deux cents acres de terre, plus ou moins, en superficie.

MOINS : *Cette partie du canton de Montauban comprise dans St-Ubalde, par* 36 *V. c.* 30.

La paroisse de Ste-Foye

Edits et ordonnances du 3 mars 1722.

L'étendue de la paroisse sera d'une lieue et demie, tant sur le fleuve St. Laurent que sur la route de St-Michel dit de St-Jean, à prendre sur le fleuve depuis les terres de St-Michel, et sur la dite route depuis le Ruisseau Prevost, jusqu'à la Rivière du Cap Rouge, et les profondeurs de la paroisse qui n'étaient que d'environ 70 arpents du côté du nord-est, à prendre du bord du fleuve, seront augmentées des terres de Pierre et André Hamel, Eustache Harnois, Lucien et François Poitras, Jean-Baptiste et Charles Drolet, Alexis Alexandre, et du Sieur Destargis, qui sont présentement de la paroisse de la Vieille-Lorette.

MOINS : *La terre appartenant au sieur Chartrain et celle de Charles et Jean-Baptiste Drolet, situées au lieu appelé la Suède, seront à l'avenir de la paroisse de l'Ancienne Lorette, par Edits et ordonnances du* 15 *septembre* 1727.

PROCLAMATION DU 18 JUIN 1845.

MOINS : *Cette partie comprise dans St-Félix du Cap Rouge par proclamation du* 11 *mars* 1872.

MOINS : *Cette partie comprise dans St-Colomb de Sillery par proclamation du* 8 *février* 1856.

La ville de Longueuil.

Detachée de Longueuil

Sera bornée comme suit : au nord-ouest, par le centre du fleuve St-Laurent ; au nord-est, partie par le lot No. 37 du plan et livre de renvoi officiels de la paroisse de Longueuil et partie par le chemin de péage de Longueuil et Chambly ; au sud-est, par partie du lot No. 37 et le chemin de Gentilly et partie par les Nos. 133, 134, 135, 136 et 137 des plan et livre

the said north-east side line, south, 42 degrees, 55 minutes east, 635 chains, more or less, to the place of beginning. The said tract or parcel of land thus limited and circumscribed, containing forty-four thousand two hundred acres of land, more or less, in superficies.

MINUS : *That part of the township of Montauban comprised in St. Ubalde, by* 36 *V. c.* 30.

The parish of Ste Foye.

Edicts and ordinances of the 3rd March 1722.

The extent of the parish shall be 1½ league as well on the River St. Lawrence as on the Saint Michel otherwise called the St. Jean Road, to be reckoned on the St. Lawrence from the lands of St. Michel, and on the said road from Prevost's Brook, to the Cap Rouge River ; and the depth of the said parish which was only about 70 arpents on the south-east side, reckoning from the bank of the River St. Lawrence, shall be increased by the addition of the lands of Pierre and André Hamel, Eustache Harnois, Lucien and François Poitras, Jean Baptiste and Charles Drolet, Alexis Alexandre and of the Sieur Destargis which are now of the parish of Old Lorette.

MINUS : *The land of Sieur Chartrain and those of Charles and Jean Bte Drolet, situate at the place called "la suède," shall hereafter, belong to the parish of l'Ancienne Lorette, by Edicts and ordinances of the 15th September* 1727.

PROCLAMATION OF THE 18TH JUNE 1845

MINUS : *That part comprised in St. Felix du Cap Rouge, by proclamation of the 11th March,* 1872.

MINUS : *That part comprised in Saint Colomb de Sillery, by proclamation of the 8th February,* 1856.

The town of Longueuil.

Detached from Longueuil.

Shall be bounded as follows :—to the north-west, by the middle of the River St. Lawrence ; to the north-east, partly by the lot No. 37 of the official plan and book of reference for the parish of Longueuil and partly by the Turnpike road of Longueuil and Chambly ; to the south-east, partly by part of the lot No. 37 and the Gentilly road and

de renvoi officiels susdits ; et au sud-ouest par la ligne nord-est du lot No. 307 des mêmes plan et livre de renvoi officiels, étant le tracé de l'ancienne voie ferrée de la Compagnie du Chemin de Fer du Grand-Tronc du Canada.

44-45 V. c. 75. SANCTIONNÉ LE 30 JUIN, 1881

P. S. Pour annexions à la ville *voir* : 56 V. c. 56 Sanctionné le 27 février, 1893.

Sur la requête de la majorité des propriétaires en nombre et en valeur possédant, par titres authentiques, des terrains dans l'étendue du territoire adjacent à la ville, et portant les dits terrains les numéros 36 et 37 du cadastre de la paroisse de Longueuil et de leurs subdivisions, il sera permis au conseil de ville d'inclure dans la ville la dite étendue du territoire.

Lorsque ce territoire aura été ainsi inclus par un règlement du conseil de ville sur la requête d'une majorité des propriétaires comme susdit, il fera partie de la ville de Longueuil pour toutes les fins indiquées dans la charte de la dite ville et ses amendements.

Il en sera ainsi dans les mêmes circonstances, dans les mêmes conditions, et par les mêmes procédures, du territoire comprenant les lots Nos. 154 et 155 du cadastre de la paroisse de Longueuil et de leurs subdivisions.

De plus, il en sera ainsi du territoire comprenant les lots numéros 156-157-158 et 159 du cadastre de la paroisse de Longueuil et de leurs subdivisions.

La Cite de Quebec.

Détachée de Notre Dame de Québec.

Proclamation du 7 mai, 1792.

Comprendra toute cette étendue de terre ou promontoire (étant partie et pièce du comté de Québec) entre les rivières St. Laurent et St. Charles, bornée par derrière, par une droite ligne courant le long du front est du couvent appelé l'Hôpital Général et continuée de rivière en rivière. Et que la dite cité et ville de Québec soit et elle est par la présente déclarée divisée en deux parties, qui seront respectivement nommées la basse ville et la haute-ville, et que la dite basse-ville comprendra toute cette partie de la dite

partly by lots Nos. 133, 134, 135, 136 and 137 of the official plan and book of reference aforesaid ; and to the south-west, by the north-east line of lot No. 307 of the above official plan and book of reference, being the old tract of the Canada Grand Trunk Railway Company.

44-45. V. c. 75, ASSENTED TO THE 30TH JUNE, 1881

P. S. For annexations to the town *vide* : 56 V. c. 56, Assented to on the 27th February, 1893.

Upon a petition of the majority of the proprietors in number and in value owning, by authentic titles, any lands within the territory adjacent to the town and bearing the numbers 36 and 37 of the cadastre of the parish of Longueuil and their subdivisions, it shall be lawful for the town council to include the said territory within the town.

When such territory shall have been so included, by a by-law of the town council, on the petition of the majority of the proprietors as aforesaid, it shall form part of the town of Longueuil for all the purposes indicated in the charter of the said town and its amendments.

The same shall be done under the same circumstances and conditions and by the same proceedings in the case of the territory comprising numbers 154 and 155 of the cadastre of the parish of Longueuil and their subdivisions.

The same shall also be done with reference to the territory comprising the lots 156, 157, 158 and 159 of the cadastre of the parish of Longueuil and their subdivisions.

The City of Quebec.

Detached from Notre-Dame de Québec.

Proclamation of the 7th May, 1792.

Shall comprise all that tract or promontary of land (being part and parcel of the county of Quebec) between the rivers St. Lawrence and St. Charles, bounded in the rear, by a straight line running along the easterly front of the convent called the General Hospital, and continued from river to river ; and that the said city and town of Quebec, be and the same is hereby declared to be divided into two parts, to be called respectively the lower town and the upper town, and that the said lower town shall comprise all that

étendue de terre ou promontoire située en bas du mont appelé Cap au Diamant, et les fortifications et hauteurs au delà comprenant les deux côtes du chemin passant devant le palais de l'Intendant et St. Roch, jusqu'à ce que le dit chemin rencontre l'arrière ligne susmentionnée, continuée du front est de l'Hôpital Général susdit, ensemble avec le terrain au-dessus de la rue de la Montagne sur le côté est d'icelle, aussi haut que le terrain de l'Evêché, sans l'y comprendre, et sur le côté ouest de la rue de la Montagne, aussi haut que la ruelle qui conduit au vieux Château St. Louis du haut de l'escalier opposé à la porte du dit Evêché ; et que la dite haute-ville comprendra tout le reste de la dite étendue de terre ou promontoire, dans les limites ci-dessus désignées pour la cité de Québec.

Annexion :

Détachée de N. D. de Québec.

Le terrain qui s'étend jusqu'à la basse marée du fleuve St. Laurent en front de la cité, ainsi que le lit de la rivière Saint-Charles, vis-à-vis de la cité, prenant à la haute marée du côté nord de la rivière St. Charles, depuis le prolongement de la ligne ouest de la rue St. Ours jusqu'à la ligne ouest de la ferme des religieuses de l'Hôtel Dieu ; de là, au sud, le long de cette ligne, environ 550 pieds, jusqu'à l'extrémité sud d'une jetée érigée sur cette ferme à l'eau basse ; de là directement à l'est, environ 800 pieds, jusqu'à l'intersection de la ligne qui borne les concessions de grève de la seigneurie de Notre-Dame des Anges à l'eau basse ; et énfin de là, le long de cette ligne des lots de grève courant au nord, 40 degrés est, jusqu'à l'intersection du prolongement de la ligne des commissaires du hâvre de Québec ; et de là, suivant cette ligne des commissaires, jusqu'à la ligne ouest de la cité ; la dite cité comprend de plus tous les quais, jetées et autres constructions faits ou qui seront faits dans le fleuve Saint-Laurent, vis-à-vis de cette cité ou y adjacent, lors même qu'ils se trouvent au delà de la basse marée, jusqu'à la ligne des commissaires et au delà si cette ligne est prolongée ou reculée par la suite.

29 V. c. 57. SANCTIONNE LE 18 SEPTEMBRE, 1865.

Annexion :

Détachée de Notre-Dame de Québec et de St. Roch-Nord.

50 V. c. 57. SANCTIONNE LE 18 MAI, 1887.

A l'ouest, une ligne droite partant de la

part of the said tract or promontary of land situate below the Hill called Cape Diamond and the fortifications and high ground beyond then, including both sides of the road passing the Intendant's Palace and St. Roch, until the said road shall meet the above mentioned rear line continued from the easterly front of the General Hospital aforesaid, together with the ground up Mountain street on the easterly side thereof, as high as the ground of the Bishop's Palace, not including the same, and on the westerly side of Mountain street, as high as the alley leading to the old Château of St. Louis, from the head of the steps opposite to the gate of the said Bishop's Palace, and that the said upper town shall comprise all the rest of the said tract or promontary of land within the limits above described for the city of Quebec.

Annexation :

Detached from N. D. de Québec.

All land extending to low water mark of the river St. Lawrence, in front of the city, including the shore of the river St. Charles, opposite the city as limited by high water mark, on the north side of the said river, from the prolongation of the west line of St. Ours street, to the west line of the farm of the Nuns of the Hôtel-Dieu ; thence, running southward, along the said line, about 550 feet, to the southern extremity of a pier erected on the said farm, at low water mark, thence, running due east, about 800 feet, to the intersection of the line limiting the beach grants of the seigniory of Notre-Dame des Anges, at low water ; and finally thence, along the said beach line running north, 40 degrees east, to the intersection of the prolongation of the line of the commissioners for the Harbour of Quebec ; and thence, following the said commissioners line, to the westerly line, of the city ; the said city also comprises all wharves, piers, and other erections made or to be made in the said river Saint Lawrence, opposite to or adjoining the said city, though extending beyond the low water mark of the said river and being within the said commissioners line and even beyond the same, should it be hereafter extended or reduced.

29 V. c. 57. ASSENTED TO THE 18TH SEPTEMBER, 1865.

Annexation :

Detached from Notre-Dame de Quebec and from St. Roch-North.

50 V. c. 57. ASSENTED TO THE 18TH MAY, 1887.

To the west a straight line starting from

rive nord de la rivière Saint-Charles, vis-à-vis l'alignement ouest de la rue Saint-Ours suivant le dit alignement ouest et prolongée vers le sud jusqu'au fleuve Saint-Laurent au point d'intersection avec la ligne des commissaires du havre de Québec.

Au nord, la ligne des hautes marées sur la rive gauche de la rivière St. Charles, jusqu'au pont Dorchester exclusivement, de là, par le lit de la rivière susdite côté nord, jusqu'au quai vulgairement désigné sous le nom de quai Jones, puis de là, au nord-est, la ligne courant droit à l'extrémité nord-est du terre-plein construit par les dits commissaires du havre de Québec jusqu'à l'intersection de la ligne formant la limite sud de la cité.

Au sud, la ligne des dits commissaires du havre, et s'il se trouve des quais, estacades ou autres constructions au delà de la dite ligne des commissaires du havre, jusqu'à l'extrémité de ces quais, estacades ou autres constructions joignant la terre ferme.

Annexion

Détachée partie de St. Roch de Québec et partie de la paroisse de Québec. [Stadacona].

Description du village de St. Sauveur :

Proclamation du 21 juillet, 1887.

Un territoire borné vers le nord-est, à partir de la cime du Côteau Ste. Geneviève, partie par la rue St. Ours, et partie par le domaine des Dames Religieuses de l'Hôpital Général, autrement dite paroisse de Notre-Dame des Anges, désigné sur le cadastre sous le No. 1 ; vers le nord-ouest, par la dite paroisse de Notre-Dame des Anges, par la rivière St. Charles, depuis la paroisse de Notre-Dame des Anges jusqu'au No. 2103, ou limite est de la paroisse de Notre-Dame du Sacré-Cœur, et depuis le No. 2106 ou limite ouest de la dite paroisse de Notre-Dame du Sacré-Cœur, jusqu'au No. 2342, et par la rue St. Vallier et le chemin de Lorette, depuis le No. 2102-339, jusqu'au No. 2225 ; vers le sud-ouest, par les Nos. 2342, 2341, 2311-c-1, et 2341-c-13 ; et vers le sud-est, par le No. 2341 et par la cime du Côteau Ste. Geneviève, depuis le No. 2341, jusqu'à la ligne qui sépare la ville de Québec du village de St. Sauveur, ou la prolongation de la limite ouest de la rue St. Ours.

Limites actuelles :

" 1. La cité de Québec, pour les fins municipales, a les limites suivantes :

the north bank of the river Saint Charles opposite the west side of Saint Ours street, following the said west side and extending towards the south to the River Saint Lawrence at the point of intersection with the Quebec Harbour Commissioner's line.

To the north the line of high water mark on the left bank of the River Saint Charles as far as and excluding Dorchester Bridge, thence along the north side of the bed of the said river as far as the wharf, commonly known as Jones' wharf, thence to the north-east, running straight to the north-eastern extremity of the embankment erected by the said Quebec Harbour Commissioners, as far as the intersection with the line forming the southern boundary of the city.

To the south, the said Harbour Commissioners' line, and if there be any wharves, blocks or other constructions beyond the Harbour Commissioners' line, then to the end of such wharves, blocks or other constructions which adjoin the main land."

Annexation :

Detached from St. Roch de Quebec and partly from the parish of Quebec [Stadacona]

Description of the village of St. Sauveur :

Proclamation of the 21st July 1887.

A territory bounded towards the north-east, starting from the summit of Ste. Geneviève Hill, partly by St. Ours street and partly by the domain of " Les Dames Religieuses de l'Hôpital Général, otherwise called parish of Notre-Dame des Anges, designated on the cadastre under the No. 1 ; towards the north-west, by the said parish of Notre-Dame des Anges, by the river St. Charles, from the parish of Notre-Dame des Anges, as far as the No. 2103, or eastern limits of the parish of Notre-Dame du Sacré Cœur, and from the No. 2106 or western limits of the said parish of Notre-Dame du Sacré Cœur, as far as No. 2342, and by St. Vallier street and the Lorette road, from the No. 2102-339, as far as No. 2225 ; towards the south-west, by the Nos. 2342, 2341, 2341-c-1, 2341-c 13 ; and towards the south-east, by the No. 2341, and by the summit of Ste. Geneviève Hill, from the No. 2341, as far as the line which separates the city of Quebec from the village of St. Sauveur, on the prolongation of the western limit of St. Ours street.

Actual limits :

" 1. The city of Quebec, for all municipal purposes, shall have the following boundaries :

A l'est et au sud-est, la ligne des commissaires du havre, et s'il se trouve des quais, estacades, ou autres constructions au-delà de la ligne des commissaires du havre, jusqu'à l'extrémité de ces quais, estacades, ou autres constructions joignant la terre ferme.

Au nord, une ligne partant du quai vulgairement désigné sous le nom de quai Jones, sur la rive gauche de la rivière St-Charles, courant droit à l'extrémité nord-est du terre-plein construit par les dits commissaires du havre, jusqu'à l'intersection de la ligne formant la limite est de la dite cité, et depuis le dit quai Jones jusqu'au pont Dorchester, le lit de la dite rivière St-Charles, côté nord, et depuis le dit pont Dorchester jusqu'à la limite ouest de la cité, la ligne des hautes marées sur la rive gauche de la dite rivière St-Charles : en excluant toutefois les terrains et les bâtisses qui forment l'enceinte actuelle de l'Hôpital Général jusqu'à l'extérieur du mur actuel.

A l'ouest et au sud-ouest, les terrains désignés par les No. 2342 et 2341, tels que maintenant subdivisés au cadastre officiel pour la paroisse de Saint-Sauveur de Quebec, jusqu'à la cime du côteau Ste-Geneviève.

Au sud, la cime du côteau Ste-Geneviève depuis le dit lot No. 2341 jusqu'au boulevard Langelier, et de là une ligne droite prolongée de l'alignement ouest du dit boulevard Langelier jusqu'à son intersection avec la ligne des commissaires du havre.

La délimitation ci-dessus des bornes de la cité n'aura pas l'effet d'assujettir aux cotisations et taxes municipales les terrains appartenant à l'Hôpital-Général de Québec et à l'Hôtel-Dieu du Sacré-Cœur de Jésus, tant que ces dits terrains seront occupés par les dites communautés pour les fins de leur institution."

2. Les paragraphes 1, 2, 3, 7, 8 et 9 de la section 4 de la loi 29 Victoria, chapitre 57, et la section 2 de la loi 50 Victoria, chapitre 57, sont remplacés par les dispositions suivantes :

"La cité se divise en dix quartiers, savoir : les quartiers St-Louis, du Palais, St-Pierre, Champlain, St-Roch, Jacques-Cartier, St-Jean, Montcalm, St-Vallier, St-Sauveur, et ces quartiers ont les limites suivantes :

Le quartier St-Louis comprend cette partie de la Haute-Ville en dedans des murs, qui est au sud d'une ligne tracée depuis la côte Lamontagne jusqu'à la porte St-Jean par le milieu des rues Buade, Fabrique et St-Jean.

Le quartier du Palais comprend la partie

"To the east and south-east, the Harbour Commissioners' line, and if there be any wharves, piers, or other constructions, beyond the Harbour Commissioners' line, then to the end of such wharves, piers, or other constructions which adjoin the main land.

To the north, a line starting from the wharf commonly known as "Jones' wharf," on the left bank of the river St. Charles, running straight to the north-eastern extremity of the embankment, built by the said Harbour Commissioners, to the intersection of the line forming the eastern boundary of the said city ; and from the said Jones' wharf to Dorchester Bridge, the bed of the said river St. Charles on the north side, and from the said Dorchester Bridge to the western limits of the city, the high water mark on the left bank of the river St. Charles ; exclusive however of all lots and buildings forming the actual precincts of the *Hôpital Général* the outside of the present wall.

To the west and south-west, the lots designated by numbers 23-42 and 23-41, as now subdivided on the official cadastre for the parish of St. Sauveur de Québec, to the top of the Côteau Ste. Geneviève.

To the south, the top of the Côteau Ste. Geneviève, from the said lot number 2341 to the Boulevard Langelier, thence a straight line extending from the western alignment of the said Boulevard Langelier to its intersection with the Harbour Commissioners' line.

The above indication of the boundaries of the city shall not have the effect of subjecting the lands belonging to the *Hôpital Général de Québec* and to the *Hôtel de Dieu du Sacré-Cœur de Jésus*, to municipal taxes and assessments, so long as such lots shall be occupied by the said communities for the purposes of their institutions."

2. Paragraphs 1, 2, 3, 7, 8, 9, of section 4 of the act 29 Victoria, chapter 57, and section 2 of the act 50 Victoria, chapter 57, are repealed and replaced by the following provisions :

"The city is divided into ten wards, namely :—St. Louis, Palace, St. Peter, Champlain, St. Roch, Jacques Cartier, St. John, Montcalm, St. Vallier, St. Sauveur wards, and such wards have the following boundaries :

St. Louis ward comprises that portion of the Upper Town situated within the walls, which lies to the south of a line drawn from Mountain Hill to St. John's Gate through the middle of Buade, Fabrique and St. John streets.

Palace ward comprises that portion of the

de la Haute-Ville en dedans des murs, qui n'est pas comprise dans le quartier St-Louis.

Le quartier St-Pierre comprend cette partie de la Basse-Ville qui est bornée au sud par une ligne tirée au milieu de la rue Sous-le-Fort, et prolongée en cette direction, d'un côté jusqu'à la limite sud-est de la cité, et de l'autre jusqu'au cap, sous la terrasse Dufferin, à l'ouest par une ligne tirée dans le milieu de la rue St-Roch, depuis le pied du cap jusqu'à la limite nord de la cité, et au nord par la limite nord de la cité.

Le quartier Champlain comprend la partie de la ville bornée au nord-ouest par les quartiers Montcalm et St-Louis, à l'est par le quartier St-Pierre, au sud et à l'ouest par les limites sud et ouest de la cité.

Le quartier St-Roch comprend la partie de la cité bornée au sud par une ligne tirée dans le milieu de la rue St-Joseph, à l'ouest par une ligne tirée au milieu du boulevard Langelier, au nord par la ligne nord de la cité, et à l'est par une ligne tirée au milieu de la rue St-Roch, depuis le milieu de la rue St-Joseph jusqu'à la limite nord de la dite cité.

Le quartier Jacques-Cartier est borné au nord par le quartier St-Roch, à l'ouest par une ligne tirée au milieu du boulevard Langelier, au sud par les quartiers Montcalm et du Palais, à l'est par le quartier St-Pierre.

Le quartier St-Jean comprend tout l'espace qui est borné par le quartier Jacques-Cartier, les murs de la ville, les limites de la cité à l'ouest, et une ligne tirée au milieu de la rue St-Jean, depuis la porte St-Jean jusqu'aux limites occidentales de la cité.

Le quartier Montcalm comprend le territoire qui est borné à l'est par les murs de la ville, à l'ouest par les limites de la cité, au nord par le quartier St-Jean et au sud par la cime du cap du fleuve St-Laurent.

Le quartier St-Sauveur est borné à l'est, par le quartier Jacques-Cartier, au nord, par la rue St-Vallier, depuis le boulevard Langelier jusqu'à la rue Massue ; au nord-ouest, par la rue Massue ; au sud-ouest et au sud-est, par la limite de la cité.

Le quartier St-Vallier est borné à l'est, par le quartier St-Roch, au sud-est et au sud, par le quartier St-Sauveur ; au sud-ouest et au nord, par les limites sud-ouest et nord de la cité.

Upper Town within the walls which is not comprised in St. Louis ward.

St. Peter's ward comprises that portion of the Lower Town which is bounded to the south by a line drawn in the centre of Sous-le-Fort street and prolonged in the same direction on one side to the south-eastern limit of the city and on the other side to the cliff under Dufferin Terrace, on the west by a line drawn in the middle of St. Roch street, from the foot of the cliff to the northern limits of the city, and on the north by the northern limits of the city.

Champlain ward comprises that part of the city bounded on the north-west by Montcalm and St. Louis wards, to the east, by St. Peter's ward, to the south and west by the southern and western limits of the city.

St. Roch's ward comprises that part of the city bounded to the south by a line drawn in the centre of St. Joseph street, on the west by a line drawn in the centre of the Boulevard Langelier, to the north by the northern line of the city, and to the east by a line drawn in the centre of St. Roch street, from the middle of St. Joseph street, to the northern limit of the said city.

Jacques-Cartier ward is bounded to the north by St. Roch ward, to the west by a line drawn in the centre of the Boulevard Langelier, to the south by Montcalm and Palace wards, and to the east by St. Peter's ward.

St. John's ward comprises all that space which is bounded by Jacques Cartier ward, the walls of the town, the limits of the city, to the west, and a line drawn in the centre of St. John street, from St. John's Gate to the western limits of the city.

Montcalm ward comprises the territory which is bounded to the east by the walls of the city, to the west by the limits of the city to the north by St. John's ward, and to the south by the top of the cliff on the river St. Lawrence.

St. Sauveur ward is bounded to the east by Jacques Cartier ward, to the north by St. Vallier street, from the Boulevard Langelier to Massue street, on the north-west by Massue street, on the south-west and south-east by the limits of the city.

St. Vallier ward is bounded to the east by St. Roch's ward, to the south-east and south by St. Sauveur ward, to the south-west and north by the south-western and northern limits of the city.

La municipalite de Stoneham

Comprenant les cantons de Stoneham et Tewkesbury.

PROCLAMATION DU 18 JUIN 1845.

Le canton de Stoneham :

Proclamation du 19 octobre, 1792.

Borné au sud-est, par le fief Saint Joseph, le comté D'Orsanville, la seigneurie de Charlesbourg et le canton de Tewkesbury ; au nord-est, par le dit canton de Tewkesbury ; au nord-ouest, par Nos terrss vacantes ; et au sud-ouest, par le fief Saint Ignace. Commençant à un poteau planté dans l'arrière ligne du dit fief Saint Joseph, érigé pour le coin sud de l'étendue de Nos terres vacantes dont un arpentage a été fait ; et de là, courant le long des bornes nord-est du dit fief Saint Ignace, magnétiquement nord, 22 degrés ouest, 1640 chaînes, jusqu'à un poteau érigé pour le coin ouest de la dite étendue de Nos terres vacantes appelée le canton de Stoneham ; de là, magnetiquement nord, 68 degrés est, 520 chaînes, jusqu'à un poteau érigé pour le coin ouest du dit canton de Tewkesbury et le coin nord de la dite étendue de terre appelée le canton de Stoneham ; de là, le long des limites sud-ouest du dit canton de Tewkesbury, magnétiquement sud, 22 degrés est, 1050 chaînes, 40 chaînons, jusqu'à un poteau érigé pour le coin est de la dite étendue de terre appelée le canton de Stoneham et le coin sud du canton de Tewkesbury ; de là, magnétiquement sud, 68 degrés ouest, le long de la ligne de limite nord-ouest du canton de Tewkesbury, 234 chaînes, jusqu'à un poteau érigé pour le coin ouest du canton de Tewkesbury ; de là, le long de la ligne de limite sud-ouest du canton de Tewkesbury, magnétiquement sud, 22 degrés est, 549 chaînes, 44 chaînons, jusqu'à un poteau érigé pour le coin sud du dit canton de Tewkesbury et le coin est de l'étendue de terre susdite appelée le canton de Stoneham ; et de là, le long de l'arrière ligne de la dite seigneurie de Charlesbourg, du dit comté D'Orsanville, et du dit fief Saint Joseph, magnétiquement sud,58 degrés ouest, 291 chaînes, jusqu'au point de départ, contenant environ 67,400 acres de terres et la réserve ordinaire pour les grands chemins.

Le canton de Tewkesbury :

Proclamation du 6 février, 1800.

Borné au sud-est, par les seigneurie de

The municipality of Stoneham.

Comprising the townships of Stoneham and Tewkesbury.

PROCLAMATION OF THE 18TH JUNE 1845.

The township of Stoneham :

Proclamation of the 19th October, 1792.

Bounded on the south-east, by the fief St. Joseph, the comté D'Orsanville, the seigniory of Charlesbourg and the township of Tewkesbury ; on the north-east, by the said township of Tewkesbury ; on the north-west, by Our waste lands ; and on the south-west, by the fief St-Ignace. Beginning at a post standing in the rear line of the said fief St-Joseph, erected for the southerly cornor of the tract of Our waste lands whereof a survey hath been made ; and running from thence, along the north-easterly bounds of the said fief St-Ignace, north,22 degrees west,by the needle, 1640 chains, to a post erected for the westerly corner of the aforesaid tract of Our waste land called the township of Stoneham; thence, north,68 degrees east,by the needle,520chains to a post erected for the westerly corner of the said township of Tewkesbury and the northerly corner of the aforesaid tract called the township of Stoneham ; thence, along the south-westerly bounds of the said township of Tewkesbury, south, 22 degrees east, by the needle, 1050 chains, 40 links, to a post erected for the easterly corner of the aforesaid tract called the township of Stoneham and the southerly corner of the township of Tewkesbury ; thence, southerly, 68 degrees west, by the needle, along the north-westerly boundary line of the township of Tewkesbury, 234 chains,to a post erected for the westerly corner of the township of Tewkesbury ; thence,along the south-westerly boundary line of the township of Tewkesbury, south, 22 degrees east, by the needle, 549 chains, 44 links, to a post erected for the southerly corner of the said township of Tewkesbury and the easterly corner of the aforesaid tract called the township of Stoneham ; and thence, along the rear lines of the said seigniory of Charlesbourg, of the said comté D'Orsanville and of the said fief St. Joseph, south, 58 degrees west, by the needle, 291 chains, to the place of beginning, containning about 67,400 acres of land and the usual allowance for highways.

Township of Tewkesbury :

Proclamation of the 6th February, 1800.

Bounded on the south-east, by the seignio-

Beauport et Beaupré ; au nord-est, par la dite seigneurie de Beaupré et les terres vacantes de la Couronne ; au nord-ouest, par les terres vacantes de la Couronne et partie par le canton de Stoneham ; et au sud-ouest, par le dit canton de Stoneham. Commençant à un poteau planté à l'extrémité nord-ouest de la ligne de division entre les seigneurie de Beauport et de Charlesbourg, érigé pour le coin est du dit canton de Stoneham et le coin sud de l'étendue de terre appelée le canton de Tewkesbury, le coin nord de la dite seigneurie de Charlesbourg et le coin ouest de la dite seigneurie de Beauport, et courant depuis le dit point de départ, le long d'une partie de la ligne de limite nord-est du dit canton de Stoneham, magnétiquement nord, 22 degrés ouest, 549 chaînes, 44 chaînons, jusqu'à un poteau érigé pour le coin ouest du dit canton de Tewkesbury ; de là, le long d'une partie de la ligne de limite sud-est du dit canton de Stoneham, magnétiquement nord, 68 degrés est, 234 chaînes, jusqu'à un poteau érigé pour le coin est du dit canton de Stoneham ; de là, le long d'une autre partie de la ligne de limite nord-est du dit canton de Stoneham, magnétiquement nord, 22 degrés ouest, 1049 chaînes, 40 chaînons, jusqu'à un poteau érigé pour le coin nord du dit canton de Stoneham et le coin ouest du dit canton de Tewkesbury ; de là, magnétiquement nord, 68 degrés est, 546 chaînes, jusqu'à un poteau érigé pour le coin nord du dit canton de Tewkesbury ; de là, magnétiquement sud, 22 degrés est, 1050 chaînes, 40 chaînons, jusqu'à un poteau érigé pour le coin est du dit canton de Tewkesbury ; de là, le long de la ligne de limite nord-ouest de la dite seigneurie de Beaupré, magnétiquement sud, 68 degrés ouest, 494 chaînes, jusqu'à un poteau érigé pour le coin ouest de la dite seigneurie de Beaupré ; de là, le long de la ligne de limite sud-ouest de là dite seigneurie de Beaupré, magnétiquement sud, 22 degrés est, 490 chaînes, jusqu'à un poteau érigé pour le coin est du dit canton de Tewkesbury ; et de là, le long de la ligne nord-ouest de la dite seigneurie de Beauport, sud 58 degrés ouest, jusqu'au point de départ.

Contenant environ 68,600 acres de terre et la réserve ordinaire pour les grands chemins.

Annexion :

Détachée de Charlesbourg.

Cette partie de la paroisse de St-Edmond de Stoneham, bornée au sud, par la paroisse de Charlesbourg ; et au nord, par le canton de Stoneham, formée des parties des fief et seigneries of Beauport and Beaupré ; on the north-east, by said seigniory of Beaupré and vacant Crown lands; on the north-west, by vacant Crown lands, and part of the township of Stoneham ; and on the south-west, by the said township of Stoneham. Beginning at a post standing on the north-westerly extremity of the division line between the seigniories of Beauport and Charlesbourg erected for the easterly corner of the said township of Stoneham and the southerly corner of the said tract of land called the township of Tewkesbury, the northerly corner of the said seigniory of Charlesbourg and the westerly corner of the said seigniory of Beauport, and running from the said place of beginning along part of the said north-east boundary line of the said township of Stoneham north, 22 degrees west, by the needle, 549 chains, 44 links, to a post erected for the westerly corner of the said township of Tewkesbury ; thence, along part of the south-easterly boundary line of the said township of Stoneham, north, 68 degrees east, by the needle, 234 chains, to a post erected for the easterly corner of the said township of Stoncham ; thence, along another part of the north-easterly bounds of the said township of Stoncham, north, 22 degrees west, by the needle, 1049 chains, 40 links, to a post erected for the northerly corner for the said township of Stoncham and the westerly corner of the said township of Tewkesbury ; thence, north, 68 degrees east, by the needle 546 chains, to a post erected for the northerly corner of the said township of Tewkesbury ; thence, south, 22 degrees east, by the needle, 1050 chains, 40 links, to a post erected for the easterly corner of the said township of Tewkesbury ; thence, along the north-westerly boundary line of the said seigniory of Beaupré, south, 68 degrees west, by the needle, 494 chains, to a post erected for the westerly corner of the said seigniory of Beaupré ; thence, along the south-easterly boundary line of the said seigniory of Beaupré, south, 22 degrees east, by the needle, 490 chains, to a post erected for the easterly corner of the said township of Tewkesbury ; and then, along the north-westerly boundary line of the said seigniory of Beauport, south, 58 degrees west, to the place of beginning, containing about 68,600 acres of land and the usual allowance for highways.

Annexation :

Detached from Charlesbourg.

That portion of the parish of St. Edouard de Stoneham, bounded on the south, by the parish of Charlesbourg ; and on the north, by the township of Stoncham, composed of parts

gneuries St-Joseph de l'Epinay, d'Orsanville, de Notre-Dame des Anges, de la Trinité, de Grand Pré et de Bourg-la-Reine, est annexée à la municipalité de cantons unis de Stoneham et Tewkesbury, pour les fins électorales, municipales et scolaires.

44-45 V. C. 32. SANCTIONNE LE 30 JUIN, 1881.

La paroisse de St. Boniface de Shawenegan.

Proclamation du 14 avril, 1859.

Comprendra et sera composée du canton de Shawenegan bornée comme suit: vers le nord-est, par la seigneurie du Cap de la Madeleine; vers le nord-ouest, par le canton de Caxton ; vers le sud-ouest, partie par le canton de Caxton et partie par l'augmentation du dit canton de Caxton ; vers le sud-est, partie par cette partie du canton de Saint-Maurice ci-devant connue comme fief St. Etienne et partie par la rivière Saint-Maurice.

Organisé en 1855 *en vertu de l'ac'e* 18 *V. c.* 100.

MOINS : *Cette partie annexée à Ste-Flore, par* 39 *V. c.* 41.

Canton de Shawenegan :

Proclamation du 13 septembre, 1848.

Cette étendue ou compeau de terrain borné et limité comme suit, savoir : au sud-est, partie par la rivière St-Maurice, et partie par le fief St-Etienne ; au nord-ouest, par le canton de Caxton ; au nord-est, par la ligne limitative sud-ouest de la seigneurie du Cap de la Magdeleine ; au sud-ouest, partie par la ligne nord-est du dit canton de Caxton et partie par la ligne nord-est de l'augmentation du dit canton de Caxton.

Commençant sur la rive ouest de la dite rivière St-Maurice, presque vis-à-vis l'extrémité supérieure d'une certaine île connue sous le nom de " l'Isle aux Tourtes ", à un poteau et borne en pierre érigés pour le coin le plus au nord du dit fief St-Etienne ; de là, courant le long de la ligne de division entre le dit fief St-Etienne et de la dite étendue ou compeau de terrain, astronomiquement sud, 45 degrés ouest, 390 chaînes, 50 chaînons, plus ou moins, jusqu'à son intersection avec la ligne limitative nord-est susdite de l'augmentation du canton de Caxton, à un poteau

of the fiefs and seigniories St. Joseph de l'Epinay, d'Orsanville, de Notre-Dame des Anges, de la Trinité, de Grand Pré et de Bourg-la-Reine, is annexed to the municipality of the united townships of Stoneham and Tewkesbury, for electoral, municipal and school purposes.

44-45 V. C. 32. ASSENTED TO THE 30TH JUNE, 1881.

The parish of St. Boniface of Shawenegan.

Proclamation of the 14th April, 1859.

Shall comprise and be composed of the township of Shawenegan bounded as follows : towards the north-east, by the seigniory of Cap de la Magdeleine ; towards the north-west, by the township of Caxton ; towards the south-west, partly by the township of Caxton and partly by the augmentation of the said township of Caxton ; towards the south-east, partly by that part of the township of St-Maurice, formerly known as fief St. Etienne and partly by the River St. Maurice.

Organized in 1855, *in virtue of the Act* 18 *V. c.* 100

MINUS : *That part annexed to Ste Flore, by.* 39 *V. c.* 41.

Township of Shawenegan :

Proclamation of the 13th September, 1848.

That tract or parcel of land bounded and abutted as follows, to wit : on the south-east, partly by the river St. Maurice, and partly by the fief Saint Etienne ; on the north-west, by the township of Caxton ; on the north-east, by the south-west boundary line of the seigniory of Cap de la Magdeleine ; on the south-west, partly by the north-easterly line of the said township of Caxton and partly by the north-easterly line of the augmentation of the said township of Caxton.

Beginning on the westerly bank of the river St. Maurice, nearly opposite the upper extremity of a certain Island known by the name of " Isle aux Tourtes ", at a post and stone boundary erected for the northernmost corner of said fief Saint Etienne ; thence, running along the division line between the said fief St. Etienne, and the said tract or parcel of land, astronomically south, 45 degrees west, 390 chains, 50 links, more or less, to its intersection with the north-easterly boundary aforesaid of the augmentation to the township of Caxton, at a post and stone boun-

et borne en pierre définissant le coin le plus au sud de la dite étendue ou compeau de de terrain ; de là, le long de la dite ligne limitative, astronomiquement nord, 45 degrés ouest, 192 chaînes, 25 chaînons, plus ou moins jusqu'au coin le plus au sud-est du canton de Caxton ; de là, le long de la ligne limitative nord-est du dit canton de Caxton, dans une direction générale, astronomiquement nord, 29 degrés 45 minutes ouest, 515 chaînes, 35 chaînons, plus ou moins, jusqu'à son intersection avec la ligne limitative sud-est du dit canton de Caxton, à une borne en pierre et un poteau carré, définissant le coin nord-ouest de la dite étendue ou compeau de terrain ; de là, courant le long de la dite ligne limitative, astronomiquement nord, 45 degrés est, 579 chaînes, plus ou moins, jusqu'à son intersection avec la ligne limitative sud-ouest susdite de la seigneurie du Cap de la Magdeleine, à une borne en pierre et un poteau carré définissant le coin le plus au nord de la dite étendue ou compeau de terrain ; de là, courant le long de la dite ligne seigneuriale, astronomiquement sud, 45 degrés est, 650 chaînes, plus ou moins, jusqu'à la rivière St. Maurice susdite, à une borne en pierre et un poteau carré érigés pour le coin le plus à l'est de la dite étendue ou compeau de terrain ; de là, le long de la dite rivière, vers l'ouest et le sud, comme elle tourne et serpente jusqu'au point de départ ; contenant 59,900 acres de terre, plus ou moins, et la réserve ordinaire pour les grands chemins.

MOINS : *Cette partie comprise dans St. Mathieu par proclamation du* 17 *juillet*, 1875 *et par Ordre en Conseil approuvé le* 30 *juin*, 1886.

La paroisse de St. Alban.

Détachée partie de St. Joseph de Deschambault.

Paroisse de St. Alban :

Proclamation du 19 mars, 1860.

Comprendra une étendue de territoire d'environ 6 milles de front sur environ 9 milles de profondeur ; bornée vers le nord-est, partie par la baronnie de Portneuf et partie par la seigneurie de Perthuis ; vers le nord-ouest, par le canton de Montauban ; vers le sud-ouest, par la seigneurie des Grondines ; vers le sud-est, partie par le 3e rang de la seigneurie de Lachevrotière et partie par le 5e rang de la seigneurie de Deschambault.

dary forming the southernmost corner of the said tract or parcel of land ; thence, along the said boundary line, astronomically west, 45 degrees west, 192 chains, 25 links, more or less to the south-easternmost corner of the township of Caxton ; thence, along the north-easterly boundary line of the said township of Caxton, on a mean course, astronomically north, 29 degrees 45 minutes west, 515 chains 35 links, more or less, to the intersection with the south-easterly boundary line of the said township of Caxton, at a stone boundary and a squared post inscribed for the north-westerly corner of the said tract or parcel of land ; thence, running along the said boundary line, astronomically north, 45 degrees east, 579 chains, more or less, to its intersection with the south-westerly boundary line aforesaid of the seigniory of Cap de la Magdeleine, at a stone boundary and squarred post, inscribed for the northernmost corner of the said tract or parcel of land ; thence, running along the said seigniorial line, astronomically south, 45 degrees east, 650 chains, more or less, to the river Saint Maurice aforesaid, at a stone boundary and a squarred post erected for the easternmost corner of the said tract or parcel of land ; thence, along the said river, westerly and southerly as it winds and turns, to the place of beginning ; containing 59,900 acres, more or less, and the usual allowance for highways.

MINUS : *That part comprised in St. Mathieu, by proclamation of the* 17*th July*, 1875 *and by Order in Council approved on the* 30*th June*, 1886.

The parish of St Alban.

Detached partly from St. Joseph de Deschambault.

Parish of St. Alban :

Proclamation of the 19th March, 1860.

Shall comprise an extent of territory of about 6 miles in front by about 9 miles in depth ; bounded towards the north-east, partly by the barony of Portneuf and partly by the seigniory of Perthuis ; towards the north-west, by the township of Montauban ; towards the south-west, by the seigniory of Grondines : towards the south-east, partly by the 3d range of the seigniory of Lachevrotière, and partly by the 5th range of the seigniory of Deschambault.

Canton d'Alton :

Proclamation du 21 juin, 1841.

Borné au sud-est, partie par le trait-carré de la seigneurie de Deschambault, et partie par le trait-carré de la seigneurie de Lachevrotière ; au nord-ouest, par les terres vacantes de la Couronne ; au nord-est, par la seigneurie de Perthuis ; et au sud-ouest, par l'augmentation de la partie est de la seigneurie des Grondines.

MOINS : *Cette partie annexée à St. Gilbert, par proclamation du 7 septembre*, 1891.

La municipalite de la paroisse de Quebec.

Comprend cette partie de la paroisse de Notre-Dame de Québec qui se trouve hors des limites de la cité de Québec, à l'exception cependant de cette partie qui se trouve comprise dans la paroisse de St. Roch de Québec.

PROCLAMATION DU 18 JUIN 1845 ET 18 V. C. 100, S. 4 PAR. 2. SANCTIONNE LE 30 MAI, 1855.

Paroisse de Québec :

Edits et ordonnances du 3 mars, 1722.

L'étendue de la paroisse hors de la ville, sur le bord du fleuve St. Laurent, ira jusqu'aux terres de la seigneurie de Sillery, sur la route de Saint-Michel dit de Saint-Jean, jusqu'au Ruisseau Prevost, et le long de la baie et Rivière St. Charles, depuis et compris le fief Madrid, dit Grandpré, jusqu'à l'habitation de Pierre Dion, icelle non comprise, et aura les profondeurs renfermées dans ces bornes, jusqu'au district de la paroisse de Charlesbourg, à l'exception des bâtiments et enceinte de l'Hôpital-Général, dont l'église sera érigée en paroisse pour le dit Hôpital-Général seulement, et desservie par le chapelain qui y sera établi curé, auquel les dîmes des terres des pauvres qui étaient de cette paroisse appartiendront, pour subvenir à son entretien, ainsi que le Séminaire de Québec, auquel la cure de cette ville est unie, et les curés y ont consenti par acte du 18 septembre, 1721.

N. B. Le nom de cette municipalité parait avoir été changé par 18 Vict. ch. 100, sec. 4 par. 2 de " Stadacona " en celui de " Municipalité de la paroisse de Québec ".

Township of Alton :

Proclamation of the 21st June, 1841.

Bounded on the south-east, partly by the rear line of the seigniory of Deschambault and partly by the rear line of the seigniory of LaChevrotière ; on the north-west, by the waste lands of the Crown ; on the north-east, by the seigniory of Perthuis ; and on the south-west, by the augmentation of the east part of the seigniory of Grondines.

MINUS : *That part annexed to St. Gilbert, by proclamation of the 7th September*, 1894.

The municipality of the parish of Quebec.

Comprises that part of the parish of Notre-Dame de Quebec, lying without the limits of the city of Quebec, with the exception however of that part lying within the parish of Saint Roch de Quebec.

PROCLAMATION OF THE 18TH JUNE 1845. AND 18 V. C. 100 S. 4 PAR. 2 ASSENTED TO THE 30TH MAY, 1855.

Parish of Quebec :

Edicts and ordinances of the 3rd March, 1722.

The extent of the parish, outside the City, on the bank of the River Saint Lawrence, shall go as far as the lands of the seigniory of Sillery, on the St. Michel otherwise called the Saint Jean Road, as far as Prevost's Brook, and along the bay and river St. Charles, from and including the fief Madrid, otherwise called Grandpré, to the land of Pierre Dion, the same not included, and it shall extend in depth, within these limits, to the boundary of the parish of Charlesbourg, excepting the buildings and enclosure of the General Hospital, the church of which shall be erected into a parish for the said General Hospital only, and served by the Chapelain who shall be established as curé there, to whom the tithes of the lands belonging to the poor which were of that parish shall be paid towards his support, as well as the Seminary of Quebec, to which the curé of this city is united, and the curés have consented thereto by deed of the 18th September, 1721.

N. B. The name of this municipality appears to have been changed by 18 Vict. ch. 100, sec. 4 par. 2, from " Stadacona " into the " Municipality of the parish of Quebec ".

MOINS : *Cette partie comprise dans St. Colomb de Sillery, par proclamation du 8 février*, 1856.

MOINS : *Cette partie comprise dans St. Sauveur, par proclamation du 16 mai*, 1867.

La municipalite de St. Gabriel Ouest.

Toute cette partie de la municipalité de Saint-Gabriel de Valcartier, dans le comté de Québec, située sur la côte nord-ouest de la rivière Jacques-Cartier, sera érigée et constituée, sous le nom de la " municipalité de St. Gabriel Ouest," en une municipalité distincte.

24 V. c. 73. SANCTIONNE LE 18 MAI, 1861.

Municipalite de St. Dunstan, Lac Beauport.

Détachée de Beauport et de Charlesbourg.

Proclamation du 15 juin, 1858.

Comprendra une étendue de territoire d'environ quat. milles de front sur environ quatre milles de profondeur, bornée comme suit, savoir : au nord-ouest, par la paroisse de Saint-Edmond de Stoneham, telle que canoniquement érigée par décret en date du vingt-huitième jour de janvier mil huit cent cinquante ; au nord-est, par la seigneurie de Beaupré ; au sud-est, partie par la profondeur des terres de la concession Saint-André, les terres de François Binet, Edouard Clouet, François Allard et Jean-Baptiste Cayen non comprises, partie par la ligne qui divise la concession appelée le Brûlé de celle appelée Montagne de l'Orme, dans le fief Bourg-la-Reine, et en partie par la ligne qui sépare la concession appelée Neiget de celle appelée Montplaisir, dans le fief Grandpré ; et au sud-ouest, partie par le fief La Trinité qui appartient à la paroisse de Saint-Charles de Charlesbourg, et en partie par la dite paroisse de Saint-Edmond de Stoneham.

PROCLAMATION DU 18 JUIN 1845

Municipalite de Deschambault.

COMPRENANT

La paroisse de St Joseph de Deschambault.

Edits et ordonnances du 3 mars, 1722.

Sur les représentations du sieur de la

MINUS : *That part comprised in St. Colomb de Sillery, by proclamation of the 8th February*, 1856.

MINUS : *That part comprised in St. Sauveur, by proclamation of the 16th May*, 1867.

The municipality of St. Gabriel West.

All that part of the municipality of St. Gabriel de Valcartier, in the county of Quebec, situate on the north-west side of the river Jacques-Cartier, shall be erected and constituted, under the name of the " Municipality of St. Gabriel West," into a distinct municipality.

24 V. c. 73. ASSENTED TO THE 18TH MAY, 1861.

Municipality of St. Dunstan, Lake Beauport.

Detached fro n Beauport and Charlesbourg.

Proclamation of the 15th June, 1858.

Shall comprise an extent of territory of about 4 miles in front by about 4 miles in depth, bounded as follows, to wit : on the north-west, by the parish of St-Edmond de Stoneham, as canonically erected by decree dated the 28th day of January 1850 ; on the north-east, by the seigniory of Beaupré ; the south-east, partly by the depth of the lands of the concession St. André, not including the lands of François Binet, Edouard Clouet, François Allard and Jean-Baptiste Cayen, partly by the line which divides the concession called the Brulé from that called Montagne de l'Orme, in the fief Bourg-la-Reine, and partly by the line which separates the concession called Neiget from that called Montplaisir in the fief Grandpré ; and on the south-west, partly by the fief La Trinité which belongs to the parish of St. Charles de Charlesbourg and partly by the said parish of St. Edmond de Stoneham.

PROCLAMATION OF THE 18TH JUNE, 1845.

Municipality of Deschambault.

BEING

The parish of St. Joseph de Deschambault.

Edicts and ordinances of the 3d March, 1722.

On the representations made by the sieur

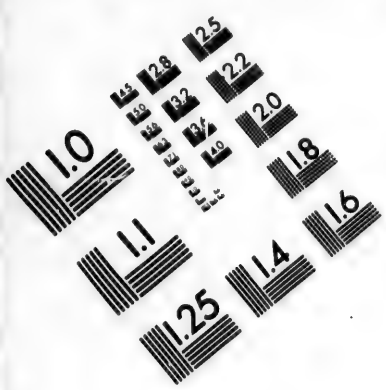

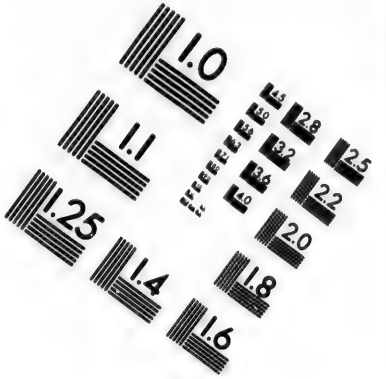

IMAGE EVALUATION TEST TARGET (MT-3)

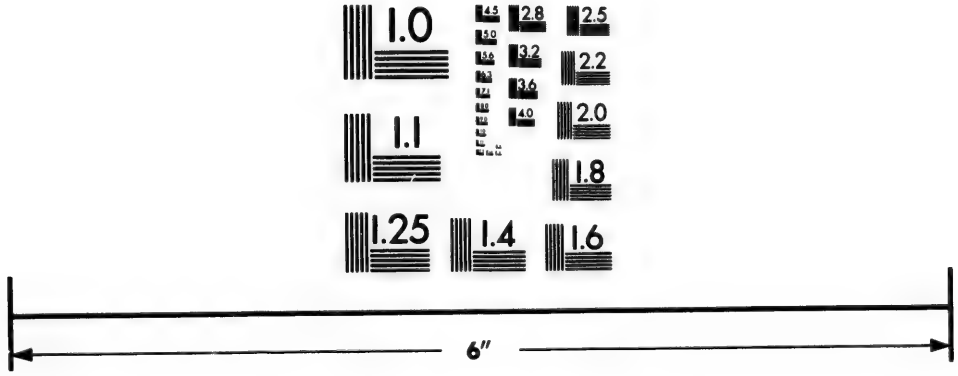

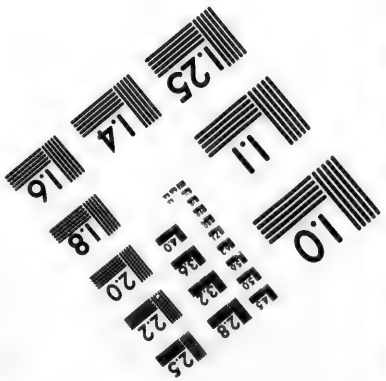

Photographic Sciences Corporation

23 WEST MAIN STREET
WEBSTER, N.Y. 14580
(716) 872-4503

2.8
3.2
2.5
2.2
2.0
1.0

Gorgendière, seigneur d'Eschambault, il lui est permis de faire construire en pierre une église sur le Cap Loison, en fournissant, suivant ses offres, une terre au dit lieu, de trois arpents de front sur trente arpents de profondeur, faisant faire toutes les chaux et payant les maçons et charpentiers, tant pour la construction de la dite église que d'un presbytère, et seront tenus les habitants d'Eschambault et de la Chevrotière de tirer toute la pierre et d'équarrir tous les bois qui seront nécessaires pour les dites contructions, attendu que la dite église servira de paroisse aux deux seigneuries ; et aura la dite paroisse deux lieues d'étendue, savoir : une lieue de front que contient la seigneurie d'Eschambault, depuis Portneuf, en remontant le long du fleuve, jusqu'à la Chevrotière, et d'une lieue de front que contient aussi la Chevrotière, en remontant le long du fleuve, jusqu'à la seigneurie des Grondines, ensemble les profondeurs renfermées dans ces bornes ; et en attendant que la dite église paroissiale soit construite, les habitants des dites deux seigneuries seront desservis par le curé des Grondines, par voie de mission, comme ils l'ont été jusqu'à présent.

PLUS: *Le canton Alton.*

PROCLAMATION DU 18 JUIN, 1845.

MOINS : *Le canton d'Alton compris dans la municipalité de Saint-Alban par proclamation du* 19 *mars*, 1860.

MOINS : *Cette partie comprise dans N, D. de Portneuf, par proclamation du* 18 *février*, 1863.

MOINS : *Cette partie comprise dans St. Gilbert. par proclamation du* 27 *avril*, 1893.

La municipalite de St. Malo.

Comprendra le territoire de la municipalité de St. Roch de Québec Nord, située à l'ouest de Notre-Dame des Anges.

56 V, c. 62 SEC. 2. SANCTIONNE LE 27 FEVRIER, 1893.

La municipalite de Limoilou.

Limites de St. Roch de Québec Nord :

Toute cette partie de la présente municipalité de la paroisse de St. Roch de Québec, qui se trouve au nord ou sur la rive gauche de la Rivière St. Charles, sera érigée et constituée en une municipalité séparée, sous le

de la Gorgendière, seignior of Eschambault, he is permitted to have a church built of stone on Cap Loison, he furnishing, according to his offer, a piece of land at the said place, of three arpents in front by 30 arpents in depth, having all the lime made paying the masons and carpenters, as well for the building of the said church as of a presbytery, and the inhabitants of Eschambault and of La Chevrotière, shall be held to carry all the stones and square all the timber necessary for the said buildings, inasmuch as the said church shall served as a parish church to the two seigniories ; and the said parish shall be two leagues in extent, to wit : one league in front, which the seigniory of Eschambault contains, from Portneuf, ascending along the River Saint Lawrence, to La Chevrotière, and one league in front, which La Chevrotière also contains, ascending along the Saint Lawrence, to the seigniory of Grondines, with the depths included in those limits ; and until the said parish church is built, the inhabitants of the said two seigniories shall be served by the curé of Les Grondines, by way of mission, as they have been hitherto.

PLUS: *The township Alton.*

PROCLAMATION OF THE 18TH JUNE 1845

MINUS : *The township of Alton included in the municipality of St, Alban, by proclamation of the* 19*th March*, 1860.

MINUS : *That part comprised in Notre-Dame de Portneuf. by proclamation of the* 18*th February*, 1863.

MINUS : *That part comprised in St. Gilbert, by proclamation of the* 27*th April*, 1893.

The municipality of St. Malo.

Shall comprise the territory of the municipality of St. Roch de Quebec Nord, situated to the west of Notre-Dame des Anges.

56 V. c. 62 S. 2. ASSENTED TO THE 27TH FEBRUARY, 1893

Municipality of Limoilou.

Limits of St. Roch of Quebec North :

All that part of the present municipality of the parish of St. Roch of Quebec, which is situate on the north or left bank of the River St. Charles, shall be erected into and constitute a separate municipality, under the name

nom de la municipalité de St. Roch de Québec Nord.

25 V. c. 47. SANCTIONNE LE 9 JUIN, 1862.

Annexion :

Détachée de St. Sauveur de Québec.

Le et après le premier jour de mai mil huit cent soixante-dix, toute cette partie de la présente municipalité de la paroisse de St. Roch de Québec Sud, qui est située à l'ouest de la propriété des Dames Religieuses des Ursulines de Québec, en sera détachée et annexée à la municipalité adjoignante de St. Roch de Québec Nord, et en formera partie pour toutes fins que ce soit, sauf et excepté pour les fins scolaires et de paroisse.

33 V. c. 47. SANCTIONNE LE 1ER FEVRIER, 1870.

MOINS : *Cette partie annexée à la Cité de Québec par 50 V. c. 57.*

Limites actuelles :

Formée de la partie du territoire de la municipalité de St. Roch de Québec Nord, située à l'est de N. D. des Anges.

56 V. c. 62 s. 2. SANCTIONNE LE 27 FEVRIER, 1893.

La paroisse de St-Colomb de Sillery.

Détachée de Notre-Dame de Québec et de Ste-Foye.

Proclamation du 8 février, 1856.

Bornée comme suit : au nord-est, en partant du fleuve St-Laurent, en partie par la ligne qui divise le foulon appelé Foulon de Wolfe, (Wolfe's Cove,) d'avec le foulon appelé Foulon de William Petry, en partie par la ligne qui divise la propriété connue sous le nom de Marchmont, d'avec la propriété des Dames Ursulines de Québec, connue sous le nom de Plaines d'Abraham, et maintenant occupée par le Gouvernement Militaire, et en partie par le chemin Belvédère ; au nord-ouest, par une ligne qui part du chemin Belvédère et court vers le sud-ouest en suivant la ligne de séparation entre la Châtellerie de Coulonge et les terres de la côte Sainte-Geneviève, jusqu'à la seigneurie de Sillery ; et de là, en suivant le centre du chemin appelé chemin Gomin, à partir de la dite Châtellerie, jusqu'au chemin projeté et verbalisé sous le nom de Route du Vallon ; de là, dans une direction sud-est, en suivant la dite route du Vallon, jusqu'au chemin du Cap Rouge ; de là, dans une direc-

of the municipality of St. Roch of Quebec North.

25 V. c. 47. ASSENTED TO THE 9TH JUNE, 1862.

Annexation :

Detached from St. Sauveur de Quebec.

On and after the first day of May 1870, all that part of the present municipality of the parish of St. Roch of Quebec South, situate to the west of the property of the Dames Religieuses des Ursulines de Quebec, shall be detached therefrom and annexed to the adjacent municipality of St. Roch of Quebec North, and shall form part thereof for all purposes whatsoever except for school and parochial purposes.

33 V. c. 47. ASSENTED TO THE 1ST FEBRUARY, 1870.

MINUS : *That part annexed to the City of Quebec, by 50 V. c. 57.*

Actual limits :

Formed of that part of the territory of the municipality of St. Roch of Quebec Nord, situate to the east of N. D. des Anges.

56 V. c. 62 s. 2. ASSENDED TO THE 27TH FEBRUARY, 1893.

The parish of St. Colomb de Sillery.

Detached from N.-D. de Quebec and Ste. Foye.

Proclamation of the 8th February, 1856.

Bounded as follows :—towards the north-east, commencing at the river St. Lawrence, partly by the line separating the cove called Wolfe's cove from the cove called William Petry's cove, partly by the line separating the property known by the name of Marchmont from the property of the Ursuline Nuns of Quebec, known by the name of the Plains of Abraham and now occupied by the Military Government, and partly by the road called Belvédère ; towards the north-west, by a line commencing at the said Belvédère road, and going towards the south-west, following the line of separation between the Châtellerie de Coulonge and the lands of the Côte Ste. Geneviève, as far as the seigniory of Sillery ; and thence, following the middle of the road called Chemin de Gomin, from the said Châtellerie, to the road projected and verbalized under the name of " Route du Vallon "; thence, going towards the south-east, following the said route du Vallon, to the Cap

tion sud-ouest, en suivant le dit chemin du Cap Rouge, jusqu'à la ligne qui divise la terre de la veuve Bridget Nowlan de celle de Michel Hamel, junior ; de là, dans une direction sud-est, en suivant la ligne de division entre la dite terre de la dite veuve Bridget Nowlan et celle du dit Michel Hamel, junior, jusqu'à la cime du cap qui borde les hauteurs du dit fleuve Saint-Laurent, en longeant la dite seigneurie de Sillery ; de là, dans une direction sud-ouest, en suivant la susdite cime du cap, jusqu'à la ligne sud-ouest du Foulon appelé Foulon Victoria ; au sud-ouest, par la dite ligne sud-ouest du Foulon Victoria ; et au sud-est, par le dit fleuve Saint-Laurent.

N.-B. Ce conseil possède les mêmes pouvoirs qu'un conseil de comté, par 27-28 V. c. 62.

Municipalite de Ste-Elizabeth.

Décret du 14 octobre, 1834.

Formée des parties des seigneuries de Lanoraye, Dautraie et Berthier, comprend une étendue de terre d'une figure irrégulière d'environ 9 milles de longueur sur à peu près 9 milles de profondeur bornée comme suit : vers le nord-est, à la paroisse de Ste-Geneviève de Berthier ; vers le nord-ouest, partie au canton de Brandon, partie à la seigneurie de Ramsay, depuis la ligne sud-ouest de la dite paroisse de Ste. Geneviève de Berthier, jusqu'à la Rivière L'Assomption, depuis le point où la même rivière joint la ligne sud-est de la dite seigneurie de Ramsay, jusqu'à celui ou elle joint la ligne nord-est du canton de Kildare : vers le sud-ouest, partie à la Petite Rivière l'Assomption, et partie à la seigneurie de Lavaltrie ; vers le sud-est, à la paroisse de St-Joseph de Lanoraie.

MOINS : *Cette partie comprise dans St-Félix de Valois, par décret canonique du* 14 *novembre*, 1840.

MOINS : *Cette partie annexée à la paroisse de St Félix de Valois, par décret canonique du* 6 *septembre*, 1844.

PROCLAMATION DU 18 JUIN, 1845.

Annexion :

Le territoire détaché de la paroisse de Sainte Geneviève de Berthier, dans le comté de Berthier, et annexé à la paroisse de Ste. Elizabeth, dans le comté de Joliette, pour les

Rouge road ; thence, going towards the south-west, following the said Cap-Rouge road, to the line separating the land of Bridget Nowlan, widow, from of that of Michel Hamel, junior ; thence going towards the south-east, following the said line of separation between the land of the said Bridget Nowlan, widow, and that of the said Michel Hamel, junior, to the brow of the hill (cime du cap) which rises above the said river St. Lawrence, along the said seigniory of Sillery ; thence, going towards the south-west, following the brow of the hill (cime du cap) above mentioned, to the south-west line of the cove called Victoria cove ; towards the south-west, by the said south-west line of Victoria cove ; and towards the south-east, by the said River St. Lawrence.

N.-B. This Council has the same powers as a county council, by 27-28 V. c. 62.

Municipality of Ste. Elizabeth.

Decree of the 14th October, 1834.

Formed of parts of the seigniories of Lanoraye, Dautraie and Berthier, comprises an extent of land of an irregular figure of about 9 miles in length by about 9 miles in depth, bounded as follows :—towards the north-east, by the parish of Sainte Geneviéve de Berthier; towards the north-west, partly by the township of Brandon, partly by in seigniory of Ramsay, from the south-west line of the said parish of Ste. Geneviève de Berthier, to the River l'Assomption, from the point where the said river intersects the south-east line of the said seigniory of Ramsay, to that where it intersects the north-east line of the township of Kildare ; towards the south-west, partly by the little river l'Assomption, and partly by the seigniory of Lavaltrie ; towards the south-east, by the parish of St. Joseph de Lanoraie.

MINUS : *That part comprised in St-Félix de Valois, by canonical decree of the* 14*th November*, 1840.

MINUS : *That part annexed to the parish of St-Félix de Valois, by canonical decree of* 6*th September*, 1844.

PROCLAMATION OF THE 18TH JUNE, 1845.

Annexation :

The territory detached from the parish of Ste. Geneviève de Berthier, in the county of Berthier, and annexed to the parish of Ste. Elizabeth, in the county of Joliette, for eano-

fins canoniques, en vertu d'un décret de Sa Grandeur Monseigneur Ignace Bourget, évêque de Montréal, en date du 28 juin 1875, est déclaré, par le présent acte, annexé à la paroisse de Ste. Elizabeth et au comté de Joliette, pour les fins de la représentation dans cette législature, et pour les fins scolaires, municipales et autre fins civiles quelconques.

40 V. C. 37. SANCTIONNE LE 28 DECEMBRE, 1876

MOINS : *Cette partie comprise dans St-Thomas, par proclamations du 4 février*, 1853, *et* 18 *juin*, 1845.

MOINS : *Cette partie comprise dans St. Charles-Borromée, par proclamations du* 16 *juin et* 18 *juin*, 1845,

Municipalite des Trois-Rivieres.

COMPRENANT

La paroisse de N- D. des Trois-Rivieres

Décret du 19 septembre, 1832.

Se compose des fiefs ou seigneuries de St. Maurice et de Ste. Marguerite et les fiefs formant la banlieue de Trois-Rivières, le tout comprenant une étendue de territoire d'environ cinq milles de front sur environ douze milles de profondeur ; pour le dit territoire former une seule et unique paroisse, jusqu'à ce que l'accroissement de la population et le défrichement des terres permettent d'y ériger une seconde paroisse ; lequel territoire est borné vers le nord-est, à la seigneurie du Cap de la Magdeleine ; vers le sud-est, au fleuve Saint-Laurent ; vers le sud-ouest, partie au fief ou seigneurie de Tonnancourt ou de la Pointe du Lac, et partie à l'augmentation du canton de Caxton ; vers le nord-ouest, aux terres de la Couronne.

PLUS : *Le fief St-Etienne et l'étendue de terre au nord-ouest des Forges St-Maurice.*

PROCLAMATION DU 18 JUIN, 1845.

MOINS : *Les limites de la ville de Trois-Rivières, par* 8 *V. c.* 78.

Explication :

18 V, C. 100, SEC. 4, PAR. 4, SANCTIONNE LE 30 MAI 1855

La municipalité de la paroisse des Trois-Rivières ne comprendra que la partie de la dite paroisse qui est en dehors des limites de la ville des Trois-Rivières ; et pour les fins du présent acte, la paroisse des Trois-Rivières

nical purposes by a decree of His Lordship Ignace Bourget, bishop of Montreal, bearing date the 28th June, 1875, is hereby declared to be annexed to the parish of Ste. Elizabeth and to the county of Joliette, for the purposes of representation in this legislaiure and school, municipal and other civil purposes whatsoever.

40 V. C. 37. ASSENTED TO THE 28TH DECEMBER, 1876.

MINUS : *That part comprised in St-Thomas, by proclamations of the 4th Februory*, 1853, *and* 18*th June*, 1845.

MINUS : *That part comprised in St. Charles Borromée, by proclamations of the* 16*th June and* 18*th June*, 1845.

Municipality of Three Rivers.

BEING

The parish of N. D. de Trois-Rivieres.

Decree of the 19th September, 1832.

Formed of the fiefs or seigniories of St. Maurice and of Ste. Marguerite and the fiefs forming the *banlieue* of Three Rivers, the whole comprising a tract of land of about 5 miles in front by about 12 miles in depth the said territory to form but one and only parish until the increase of the population and the clearing of the land afford to erect thereon a second parish ; which territory is bounded towards the north-east, by the seigniory of Cap de la Magdeleine ; towards the south-east, by the river St. Lawrence ; towards the south-west, partly by the fief or seigniory of Tonnancourt or de la Pointe du Lac, and partly by the augmentation of the township of Caxton ; towards the north-west, by the lands of the Crown.

PLUS : *The fief of St-Etienne and the tract of land to the north-west of the Forges of the St. Maurice.*

PROCLAMATION OF THE 18TH JUNE 1845

MINUS : *The limits of the town of Three Rivers, by* 8 *V. c.* 78.

Explanation :

18 V. C. 100, SEC. 4, PAR. 4. ASSENTED TO THE 30TH MAY. 1855.

The municipality of the parish of Three-Rivers shall comprise only that portion of the said parish which is without the limits of the town of Three Rivers, and for the purposes of this act, the parish of Three Rivers shall

sera censée comprendre tout le territoire actuellement compris dans la desserte des autorités ecclésiastiques de la paroisse des Trois-Rivières, y comprises les diverses concessions sur le fleuve Saint-Laurent, et en arrière de ces concessions, jusqu'au territoire compris dans la desserte de la paroisse de la Pointe du Lac et jusqu'au fief St. Etienne.

MOINS : *Cette partie comprise dans la municipalité de St-Etienne des Grès, par proclamation du 14 avril, 1859.*

La paroisse de St-Paul de Lavaltrie ou Conversion St-Paul.

Proclamation du 27 aout, 1835.

La paroisse devra comprendre une étendue de territoire d'environ une lieue et demie de front, sur environ trois lieues de profondeur, bornée au nord-ouest, au canton de Kildare ; vers le sud-est, à la ligne nord-ouest de la paroisse de St-Antoine de la Valtrie, ainsi désignée dans le décret ecclésiastique pour l'érection de la dite paroisse en date du vingt-deuxième jour de juin 1835 ; vers le nord-est, à la ligne seigneuriale de Lanoraie ; et vers le sud-ouest, à la ligne seigneuriale de Saint-Sulpice.

PROCLAMATION DU 18 JUIN 1845.

MOINS : *Cette partie comprise dans St-Charles Borromée, par proclamations des 16 et 18 juin,* 1845

MOINS : *Cette partie comprise dans St-Liguori, par 18 Vict. ch. 100, sec. 33, par. 11.*

La municipalite de Valcartier.

Détachée de St-Ambroise de la Jeune Lorette.

Comprendra l'étendue de territoire communément appelée la paroisse de St-Gabriel de Valcartier, ou cette partie de la seigneurie de St-Gabriel et du fief St-Ignace qui ne se trouve pas comprise dans les limites de la paroisse de St-Ambroise de la Jeune Lorette.

Décret du 24 décembre, 1864.

Toute cette partie des fiefs St-Gabriel et St-Ignace, reconnue appartenir à la paroisse de St-Gabriel de Valcartier, est détachée de la paroisse de St-Ambroise et est érigée ainsi que le reste de la profondeur des dits fiefs en titre de paroisse sous le nom de St-Gabriel

be understood to comprise all that tract of country now being within the ministration of the ecclesiastical authorities (desserted) of the parish of Three Rivers, including the several concessions upon the St. Lawrence, and in the rear of such concessions, up to the tract comprised within the ministration (desserte) of the parish of Pointe du Lac, and as far as the fief St. Etienne.

MINUS : *That part comprised in the municipality of Ste. Etienne des Grès, by proclamation of the 14th April,* 1859.

The parish of St. Paul de Lavaltrie or Conversion of St. Paul.

Proclamation of the 27th August, 1835.

The parish to comprise an extent of territory of about 1½ league in front by about 3 leagues in depth ; bounded on the north-west by the township of Kildare ; towards the south-east, by the north-west line of the parish of St. Antoine de Lavaltrie, as designated in the ecclesiastical decree for the erection of the said parish dated the 22th day of June 1835 ; towards the north-east, by the seigniorial line of Lanoraie ; and towards the south-west, by the seigniorial line of St. Sulpice.

PROCLAMATION OF THE 18TH JUNE 1845

MINUS : *That part comprised in St-Charles Borromée, by proclamations of the 15th and 18th June,* 1845.

MINUS : *That part comprised in St. Liguori by by 18 Vict. ch. 100, sec. 33, par. 11.*

The municipality of Valcartier.

Detached from St. Ambroise de la Jeune Lorette.

Shall comprise the tract commonly called the parish of St. Gabriel de Valcartier, or so much of the seigniory of St. Gabriel and fief St. Ignace as is not included within the parish of St. Ambroise de la Jeune Lorette.

Decree of the 24th December, 1864.

All that part of the fiefs St. Gabriel and St. Iguace known to belong to the parish of St. Gabriel de Valcartier, is detached from the parish of St. Ambroise and is erected together with the balance in depth of the said fiefs as a parish under the name of St.

de Valcartier.—La dite paroisse comprendra une étendue de territoire d'environ 4 milles de front sur 8 milles de profondeur, bornée comme suit, savoir : vers le nord-est, à la paroisse de St-Edmond de Stoneham ; vers le nord-ouest, aux terres non-concédées de la Couronne ; vers le sud-ouest, à la paroisse de Sainte Catherine de Fossambault ; vers le sud-est, partie à la ligne qui sépare la terre de Félix Cowan de celle de Pierre Gagnon, dans la première concession du dit fief St-Gabriel, partie à la ligne qui sépare la terre de Robert Ross de celle de Jean Allard, dans la seconde concession du dit fief, partie à la ligne qui sépare la terre de John Carrigan de celle de John Hart dans la troisième concession, partie à la ligne qui sépare la terre des héritiers William Carrigan de celle de Clément Bédard, dans la quatrième concession du même fief, et enfin par la ligne qui sépare la terre de Henry Patton de celle de Jean-Baptiste Villeneuve, dans le dit fief Saint Ignace.

PROCLAMATION DU 1ER DECEMBRE, 1845.

MOINS : *Les limites de la municipalité de Saint Gabriel Ouest, par 24 V. c. 73. Sanctionné le 18 mai,* 1861.

La paroisse de Saint Ambroise de la Jeune Lorette.

Proclamation du 9 octobre, 1885.

La paroisse devra comprendre partie des seigneuries ou fiefs Gaudarville, Saint Gabriel et Saint Ignace ci-après désignés, comprenant une étendue de territoire d'environ six milles de front sur 6 milles de profondeur, bornée par la paroisse de Québec, actuellement appelée la paroisse Saint-Roch, par les paroisse de l'Ancienne Lorette et de Charlesbourg ; le dit territoire contenant au nord et au nord-est, les établissements du lac St-Charles, au sud-ouest de la ligne du fief Saint Ignace, les côtes Saint Ignace et Saint Romain, jusqu'au nord-est à la ligne du fief St-Ignace et jusqu'à la rivière du Berger, et de là, suivant le cours de la dite rivière, jusqu'à la borne qui sépare la dite paroisse de St-Ambroise de celle ds St-Roch de Québec ; aussi cette partie de la côte St-Bernard qui est au sud-ouest du chemin qui conduit au lac St-Charles susdit, et cette partie de la côte St-Bonaventure qui se trouve au sud-ouest de la dite rivière de Berger qui traverse le fief St-Ignace ; au sud et au sud-ouest, les côtes de la Misère, l'Ormière, Ste-Geneviève, la Montagne, c'est-à-dire les neuvième, dixième,

Gabriel de Valcartier. The said parish shall comprise a tract of land of about four miles in front by eight miles, in depth, bounded as follows, to wit :—towards the north-east, by the parish of Saint Edouard de Stoneham; towards the north-west, by the unconceded lands of the Crown ; towards the north-west, by the parish of Sainte Catherine de Fossambault ; towards the south-east, partly by the line which separates the land of Felix Cowan from that of Pierre Gagnon, in the first concession of the said fief Saint Gabriel, partly by the line which separates the land of Robert Ross from that of Jean Allard, in the second concession of the said fief, partly by the line which separates the land of John Carrigan from that of John Hart, in the 3rd concession, partly by the line which separates the land of the heirs of William Carrigan from that of Clément Bédard, in the 4th concession of the said fief, and finally by the line which separates the land of Henry Patton from that of Jean Baptiste Villeneuve, in the said fief St. Ignace.

PROCLAMATION OF THE 1ST DECEMBER, 1845

MINUS : *The limits of the municipality of Saint Gabriel West, by 24 V. c. 73. Assented to the 18th May* 1861.

The parish of St. Ambroise de la Jeune Lorette.

Proclamation of the 9th October, 1885.

The parish to comprise part of the seigniories or fiefs Gaudarville, St. Gabriel and St. Ignace hereinafter designated, comprising an extent of territory of about six miles in front, by six miles in depth, bounded by the parish of Quebec, at present called parish of St. Roch, by the parishes of l'Ancienne Lorette and Charlesbourg ; the said territory containing on the north and north-east, the establishments of lake St. Charles, on the south-west of the line of the fief St. Ignace, the lands of the côtes St. Ignace and St. Romain, as far as the north-east to the line of the fief St. Ignace, to the River du Berger, and from thence, in following the course of the said river, to the boundary which divides the said parish of St. Ambroise from the parish of St. Roch of Quebec ; also that part of the Côte St. Bernard which is on the south-west of the road leading to the lake St. Charles aforesaid, and that part of the Côte St. Bonaventure which is to be found to the south-west of the said River du Berger, which traverses the fief St. Ignace ; on the south and south-west, the lands situated on

onzième, douzième et treizième concessions du fief Gaudarville ; à l'ouest, les 1ère, 2ème et 3ème concessions dites de Valcartier, à l'est de la rivière Jacques-Cartier.

PROCLAMATION DU 18 JUIN 1845

Annexion :

Détachée de

La partie des 4e et 5e rangs de la seigneurie de Bélair, comprise entre la seigneurie de Gaudarville d'un côté et la terre de Joseph Laurin, dans le 4e rang, et la terre de Jean Cliche, dans le 5e rang, toutes deux inclusivement, de l'autre. 31 V. c. 29.

MOINS : *Cette partie comprise dans la municipalité de Valcartier, par proclamation du 1er decembre*, 1845.

Municipalite de la Pointe du Lac

COMPRENANT

La paroisse de la Visitation.

Décret du 20 septembre. 1832.

Comprenant le fief ou seigneurie de Tonnancourt et une partie du fief ou seigneurie de Gatineau, formant une étendue de territoire d'environ 4½ milles sur environ 6 milles de profondeur, borné vers le nord-ouest, partie à l'augmentation du canton de Caxton et partie à la seigneurie de St-Maurice ; vers le nord-est, à la paroisse de Trois-Rivières ; vers le sud-est, au fleuve St-Laurent ; vers le sud-ouest, partie à la terre ci-devant appartenant à Jean Berthiaume, et maintenant partagée entre Georges Dufresne, Michel Lord et autres, la dite terre sise dans les 1er et 2d rangs du dit fief ou seigneurie de Gatineau, et partie à la terre de Louis Gadiaux dit St-Louis, sise dans la 3e concession du même fief ou seigneurie, de sorte que la profondeur du dit fief ou seigneurie de Gatineau audelà de la dite 3e concession appartiendra en entier à la paroisse de Ste-Anne d'Yamachiche.

PROCLAMATION DU 18 JUIN, 1845.

Annexion :

Détachée de Yamachiche.

Proclamation du 14 novembre, 1868.

Une certaine étendue de territoire étant

the Côtes la Misère, l'Ormière, Ste. Geneviève, la Montagne, that is to say : the ninth, tenth, eleventh, twelfth and thirteenth concessions of the fief Gaudarville ; on the west, the first, second and third concessions of Valcartier to the east of the River Jacques Cartier.

PROCLAMATION OF THE 18TH JUNE, 1845.

Annexation :

Detached from

The part of the 4th and 5th ranges of the seigniory of Belair comprised between the seigniory of Gaudarville on one side and the land of Joseph Laurin, in the 4th range, and the land of Jean Cliche, in the 5th range, both inclusive, on the other side. 31 V. c. 29.

MINUS : *That part comprised in the municipality of Valcartier, by proclamation of the 1st December*, 1845.

Municipality of Pointe du Lac

BEING

The parish of la Visitation.

Decree of the 20th September, 1832.

Comprising the fief or seigniory of Tonnancourt and part of the fief or seigniory of Gatineau, forming an extent of territory of about 4½ miles in front, by about 6 miles in depth, bounded towards the north-west, partly by the augmentation of the township of Caxton and partly by the seigniory of St-Maurice ; towards the north-east, by the parish of Three Rivers ; towards the south-east, by the river St. Lawrence ; towards the south-west, partly by the land heretofore belonging to Jean Berthiaume, and now divided between Georges Dufresne, Michel Lord and others, the said land situate in the 1st and 2nd ranges of the said fief or seigniory of Gatineau, and partly by the lands of Louis Gadiaux dit St. Louis, situated in the 3rd concession of the same fief or seigniory such as the depth of the said fief or seigniory of Gatineau without the said 3rd concession shall entirely belong to the parish of Ste. Anne d'Yamachiche.

PROCLAMATION OF THE 18TH JUNE 1845.

Annexation :

Detached from Yamachiche.

Proclamation of the 14th November, 1868.

A certain tract or piece of land being the

actuellement la propriété de Noël Dufresne, comprenant environ 86 arpents en superficie, et bornée comme suit : en front, par le fleuve St-Laurent ; en profondeur, par la ligne qui sépare la dite propriété du dit Noël Dufresne de celle de Thomas Bourassa ; au nord-est, par la ligne qui a séparé jusqu'à la date du présent décret, la paroisse de Ste-Anne d'Yamachiche de la paroisse de la Visitation de Notre-Dame de la Pointe du Lac ; au sud-ouest, par la ligne qui sépare actuellement la dite propriété du dit Noël Dufresne de celle de Rémi Dussault.

La cite de Trois-Rivieres.

Remplace la ville érigée par 8 V. c. 78 détachée de la paroisse de Trois-Rivières.

Sera bornée comme suit : en front, par le fleuve St-Laurent ; en profondeur, par une ligne parallèle au cours général du dit fleuve, à une distance de 160 chaînes du point ouest de l'embouchure de la Rivière St-Maurice ; du côté est, par la rive est de la dite rivière St-Maurice ; et du côté ouest, par une ligne rectangle à la ligne de profondeur, à prendre d'un point sur cette ligne à la distance de 160 chaînes de la rive ouest de la dite rivière St-Maurice, jusqu'à ce qu'elle touche le dit fleuve St-Laurent, y comprises les îles qui se trouvent dans la dite rivière St-Maurice et qui sont comprises dans les dites limites.

38 *V. c.* 76, *Sanctionné le* 23 *février* 1875.

La paroisse de St-Felix du Cap-Rouge.

Détachée de St-Augustin, et de Ste Foye.

Proclamation du 11 mars, 1872.

La paroisse de St-Félix du Cap-Rouge, comprendra une partie des seigneuries de Demaure et Gaudarville, et sera composée de partie des paroisses de Notre-Dame de Sainte-Foye, Notre-Dame de l'Ancienne Lorette et de St-Augustin, et formant une étendue de territoire d'environ deux milles de front sur environ un mille de profondeur, bornée comme suit, savoir : vers le sud-ouest, à partir du fleuve St-Laurent, partie par la ligne qui sépare l'emplacement de Augustin Petitclair de la terre de Edouard Petitclair, situés tous deux dans la première concession de la dite seigneurie Demaure, et partie à la ligne qui sépare la terre de Augustin Gaboury de celle

property of Noël Dufresne, comprising about 86 arpents in superficies and being bounded as follows that is to say : in front, by the river Saint Lawrence; in depth, by the land which now separates the said property of the said Noël Dufresne from that of Thomas Bourassa ; on the north-east, by the land hitherto separating the parish of Ste. Anne d'Yamachiche, from the parish of Notre-Dame de la Visitation de la Pointe du Lac; on the south-west, by the line which now separates the said property of the said Noël Dufresne from that of Rémi Dussault.

The city of Three Rivers.

Replaces the town erected by 8 V. c. 78 detached from the parish of Three Rivers.

Shall be bounded as follows, to wit : in front, by the River St. Lawrence ; in rear, by a line parallel to the general course of the said river, at a distance of one hundred and sixty chains from the west point of the mouth of the river St. Maurice ; on the east side, by the east bank of the said river St. Maurice ; and on the west side, by a line at right angles to the said rear-line, commencing from a point therein, at a distance of one hundred and sixty chains from the west bank of the said river St. Maurice, until it reaches the said river St. Lawrence, including the islands in the river St. Maurice, within the said limits.

38 *V. c.* 76 *Assented to the* 23*rd February*, 1875.

The parish of St. Felix du Cap-Rouge.

Detached from St. Augustin and Ste. Foye.

Proclamation of the 11th March, 1872.

The parish of St. Felix du Cap-Rouge, shall comprise part of the seigniories of Demaure and Gaudarville, and shall be composed of part of the parishes of Notre-Dame de Sainte-Foye, Notre-Dame de l'Ancienne Lorette and St. Augustin, and forming an extent of territory of about two miles in front by about one mile in depth, bounded as follows, that is to say : towards the south-west, beginning at the river St. Lawrence, partly by the line which separates the emplacement of Augustin Petitclair from the land of Edouard Petitclair, both situate in the first concession of the said seigniory of Demaure, and partly by the line which separates the land of Augustin Gaboury

du même Edouard Petitclair dans la dite concession ; vers le nord-ouest, partie par la ligne qui sépare la même concession de la seconde dans la dite seigneurie Demaure, partie par la ligne qui sépare les terres de Etienne Robitaille, Pierre-Jean Robitaille, François Robitaille, Jean-Marie Robitaille et Pierre Robitaille, lesquelles faisaient ci-devant partie du Domaine de Gaudarville, des terres de Pierre Denis, Charles Fiset, Jacques Gauvin, jr., Olivier Gauvin, Pierre Gauvin, Joseph Robitaille et Jacques Gauvin, senior, et partie par la rivière Cap-Rouge ; vers le nord-est, partie par une ligne irrégulière suivant dans tous ses détours la ligne nord-est du dit domaine de Gaudarville, et partie par la ligne qui sépare la terre de Charles Veilleux de celle de Jean Bédard au second rang dans la dite seigneurie de Gaudarville, et partie par la ligne qui sépare la terre de Dame Edouard Godin de celle des Demoiselles Neilson, filles de feu l'honorable John Neilson, au premier rang de la dite seigneurie; et vers le sud-est, par le fleuve St-Laurent.

PLUS : *Cette partie ci-devant comprise dans Saint-Augustin, dans le comté de Portneuf*, 36 *V. c.* 36.

La paroisse de St. Charles de Charlesbourg.

Edits et ordonnances du 3 mars, 1722.

L'étendue de la paroisse de St. Charles Borromée située au dit lieu de Charlesbourg, en la seigneurie de Notre-Dame des Anges, sera de trois lieues et dix-huit arpents de front ou environ, à prendre du côté d'en bas au bout de la profondeur des habitations qui sont le long de la baie de la Rivière St. Charles et de la paroisse de Québec, depuis le grand chemin de Bourg Royal à la grève, en remontant le long du bout des profondeurs des habitants établis sur le bord de la Rivière St. Charles, qui sont de la paroisse de Québec, et le long des profondeurs des habitants qui sont de la paroisse de la Vieille-Lorette, jusqu'au fief de Gaudarville, ensemble des profondeurs renfermées dans ces bornes lesquelles étendues et profondeurs, comprenant les villages suivants, savoir : le Petit Village, le Gros-Pin, Saint-Jérôme dit Lavergne, Bourg Royal, Bourg la Reine, Charlesbourg, St. Claude, St. Pierre, St. Jo-

from that of the said Edouard Petitclair in the said concession ; towards the north-west, partly by the line which separates the said concession from the second concession in the said seigniory of Demaure, partly by the line which separates the lands of Etienne Robitaille, Pierre Jean Robitaille, François Robitaille, Jean Marie Robitaille and Pierre Robitaille, which formerly formed part of the Domain of Gaudarville, from the lands of Pierre Denis, Charles Fiset, Jacques Gauvin, junior, Olivier Gauvin, Pierre Gauvin, Joseph Robitaille and Jacques Gauvin, senior, and partly by the river Cap-Rouge ; towards the north-east, partly by an irregular line following in its several courses the north-east line of the said Domain of Gaudarville, and partly by the line which separates the land of Charles Veilleux, from that of Jean Bédard, in the second range of the said seigniory of Gaudarville, and partly by the line which separates the land of Dame Edouard Godin from that of the demoiselles Neilson, daughters of the late Honorable John Neilson, in the first range of the said seigniory ; and towards the south-east, by the river St. Lawrence.

PLUS : *That part heretofore comprised in St. Augustin in the county of Portneuf*, 36 *V. c.* 36.

The parish of St. Charles de Charlesbourg.

Edicts and ordinances of the 3rd March, 1722.

The extent of the parish of St. Charles Borromée, situated at Charlesbourg, in the seigniory of Notre-Dame des Anges, shall be three leagues and eighteen arpents in front, or thereabout, to be reckoned from the lower side, in rear of the lands bordering on the bay of the river St. Charles and on the Parish of Quebec, from the high road leading from Bourg Royal to the beach, ascending along the rear of the lands belonging to the inhabitants settled on the bank of the river St. Charles, who are of the parish of Quebec, and of those belonging to the inhabitants who are of the parish of Old Lorette, to the fief of Gaudarville, together with the extent in depth comprised within these limits, including the following villages, to wit : Petit Village, Gros Pin, St. Jérôme otherwise called Lavergne, Bourg Royal, Bourg la Reine, Charlesbourg, St. Claude, St. Pierre, St. Joseph, St. Bonaventure, St. Bernard, St. Ro-

seph, St. Bonaventure, St. Bernard, St. Romain, St. Gabriel, St. Jacques, Pincourt, le Petit St. Antoine, et le Grand St. Antoine.

Edits et ordonnances du 15 septembre, 1727.

1o. Pierre Regnaut, junior, François Savard, Joseph Regnaut et Jacques Savard, habitants du lieu dit l'Ormière, " ou route Ste. Barbe," dépendant de la paroisse de l'Ancienne Lorette, seront à l'avenir de la paroisse de St. Charles Borromée de Charlesbourg.

2o. Le sieur Maillou, Jacques Parent et la veuve de Delâge dit Lavigueur, établis au Petit Village dépendant de la paroisse de Charlesbourg, dépendront à l'avenir de la paroisse de Beauport ;

3o. La veuve Vandandaigne, François Pâquet et François Trefflé dit Rottot, du dit Petit Village; resteront de la dite paroisse de Charlesbourg.

PROCLAMATION DU 18 JUIN, 1845

MOINS : *Cette partie annexée à Stoneham, par* 44-45 *V. c.* 32.

MOINS : *Cette partie comprise dans St. Gabriel de Valcartier, par proclamation du 1er décembre* 1845 *et* 24 *V. c.* 28.

MOINS : *Cette partie comprise dans St. Dunstan du Lac Beauport, par proclamations du* 18 *juin* 1845 *et du* 15 *juin*, 1853.

La ville de Louiseville.

Détachée de St-Antoine de la Rivière du Loup.

Proclamation du 29 mai, 1879.

Le territoire ci-après borné et décrit formant la municipalité du village de la Rivière-du-Loup, savoir : au nord, par la terre d'Alfred Saucier inclusivement ; au sud, par la terre de Félix Houde aussi inclusivement; à l'est, par le centre de la Grande Rivière-du-Loup ; à l'ouest, par le centre de la Petite Rivière-du-Loup ; le dit territoire comprenant environ deux cent trente-six arpents en superficie.

54 V. C. 87. SANCTIONNE LE 30 DECEMBRE, 1890

Les bornes ou limites de la ville sont celles qui extent actuellement.

La ville est divisée en trois quartiers désignés sous les noms de Quartier-Est, Quartier-Centre et Quartier-Ouest.

main, St. Gabriel, Saint-Jacques, Pincourt, Petit Saint Antoine, and Grand St. Antoine.

Edicts and ordinances of the 15th Sept. 1727.

1o. Pierre Regnaut, junior, François Savard, Joseph Regnaut and Jacques Savard, of the place called l'Ormière, or " route Ste. Barbe ", belonging to the parish of l'Ancienne Lorette, shall, hereafter, belong to the parish of St. Charles Borromée de Charlesbourg.

2o. The sieur Maillou, Jacques Parent and the widow Delâge dit Lavigueur, established at the Petit Village, belonging to the parish of Charlesbourg, shall hereafter, belong to the parish of Beauport.

3o. The widow Vandandaigne, François Paquet and François Trefflé dit Rottot, shall remain in the said parish of Charlesbourg.

PROCLAMATION OF THE 18TH JUNE, 1845

MINUS : *That part annexed to Stoneham, by* 44-45 *V. c.* 32.

MINUS : *That part comprised in St. Gabriel de Valcartier, by proclamation of the* 1st *December* 1845 *and* 24 *V. c.* 28.

MINUS : *That part comprised in St. Dunstan du Lac Beauport, by proclamation of the* 18*th June,* 1845 *and of the* 15*th June*, 1853.

The town of Louiseville.

Détached from St. Antoine de la Rivière du Loup.

Proclamation of the 29th May, 1879.

The territory hereinafter bounded and described and forming the municipality of the village of Rivière-du-Loup, to wit : on the north, by the property of Alfred Saucier, inclusively ; on the south, by the property of Félix Houde, also inclusively ; on the east, by the centre of the Grande Rivière-du-Loup ; and on the west, by the centre of the Little Rivière-du-Loup ; said territory comprising about two hundred and thirty six arpents in superficies.

54 V. C. 87. ASSENTED TO THE 30TH DECEMBER, 1890

The boundaries of the town shall be those which exist at present.

The town is divided into three wards, designated as East ward, Centre ward and West ward :

1° Le Quartier Est borné au nord, à l'est et au sud, par les limites de la ville, à l'ouest par le centre des rues Saint-Aimé et Saint-Thomas et la ligne de division entre les lots portant les numéros 496 et 497 du cadastre d'enregistrement sur la rue Dorothée, prolongeant la dite ligne de division en ligne droite jusqu'au limites sud de la ville.

2° Le Quartier Centre est borné à l'est, par le quartier Est tel que ci-dessus désigné au nord et au sud par les limites de la ville et à l'ouest par le centre de la rue Saint-Charles et une ligne droite et perpendiculaire sur celle du centre de la dite rue Sainte-Charles, se prolongeant jusqu'à la limite nord de la dite ville et par la ligne de division entre les lots portant les numéros du cadastre 652 et 653 sur la rue Saint-Laurent, 651 et 653 sur la rue Sainte-Elizabeth, 544 et 541 sur la dite rue Sainte-Elizabeth, 543 et 542 sur la rue Dorothée, 512 et 513 sur la dite rue Dorothée prolongeant cette dernière ligne de division en droite ligne jusqu'aux limites sud de la ville.

3o Le Quartier Ouest est borné à l'est, à l'ouest et au sud par les limites de la ville, et à l'est par le quartier centre.

Sur requête de la majorité des propriétaires de tout territoire adjacent à celui de la ville, adressés au conseil, ce dernier, par règlement ou par simple résolution, peut décréter et effectuer l'annexion de tel territoire à la ville pour en faire partie.

Il peut également annexer de la même manière tout territoire adjacent à tout autre déjà annexé.

La paroisse de St-Beatrix.

Détachée de Ste-Mélanie D'Aillebout

Proclamation du 11 mai, 1864.

Comprendra tout le territoire limité et borné comme suit ;—vers le nord-ouest, par le canton de Cathcart ; vers le sud-est, par le trait-quarré du 9e rang de la seigneurie de Daillebout ; de là, suivant le dit trait-quarré jusqu'à la ligne entre les Nos. 22 et 21 du dit 9e rang suivant ensuite la dite ligne entre les 22e et 21e numéros des 9e et 8e rangs de la dite seigneurie, jusqu'au trait-quarré du 7e rang, et ensuite, par le trait-quarré du 7e rang de la dite seigneurie ; vers le nord-est, par la grande ligne entre la seigneurie de Daillebout et celle de Ramsay ; enfin, vers le sud-ouest, par la ligne de séparation entre les cantons de

1o The East ward is bounded on the north, east and south, by the limits of the town, on the west by the centre of St. Aimé and St. Thomas streets, and the line dividing lots numbers 496 and 497 of the registration cadastre on Dorothy street, prolonging the said division line in a straight line to the southern limits of the town.

2o The Centre ward is bounded on the East, by the East ward as above described, on the north and south by the limits of the town, and on the west by the centre of St. Charles street and a straight line perpendicular to the centre of the said St. Charles street prolonged as far as the northern limits of the said town, and by the line dividing lots cadastral numbers 652 and 653 on St-Laurent street, 651 and 653 on Ste-Elizabeth street, 544 and 541 on the said St. Elizabeth street, 543 and 542 on Dorothy street, 512 and 513 on the said Dorothy street, the latter division line prolonged in a straight line to the southern limits of the town.

3o The West ward is bounded on the east, west and south by the limits of the town, and on the east by the Centre ward.

Upon petition of the majority of the proprietors of any territory adjacent to the territory of the town, addressed to the council the latter may, by by-law or simple resolution, enact and effect the annexation of such territory to the town so as to form part thereof.

It may equally annex in the same manner any territory adjacent to that already annexed.

The parish of Ste. Beatrix.

Detached from Ste. Mélanie d'Aillebout

Proclamation of the 11th May, 1864.

Shall comprise all that territory limited and bounded as follows :—towards the north-west, by the township of Cathcart ; towards the south-east, by the depth line (trait-quarré) of the 9th range of the seigniory of Daillebout ; thence, following the said depth line (trait-quarré), to the line between Nos. 22 and 21 of the said 9th range ; thence, following the said line between Nos. 22 and 21 of the 9th and 8th ranges of the said seigniory, to the depth line (trait-quarré) of the 7th range, and thence, by the depth line (trait-quarré) of the said 7th range of the said seigniory ; towards the north-east, by the grand

Kildare et celui de Cathcart et la dite seigneurie Daillebout.

La paroisse de St-Severe.

Détachée de Ste. Anne d'Yamachiche.

Décret du 23 janvier, 1850.

Formée des concessions St-François de Pique-Dur et Bellechasse, des fiefs Dumontier et Gatineau, paroisse de Ste-Anne d'Yamachiche, formant un territoire de 3 milles sur 7.

Reconnue civilement par l'acte 24 *V. c.* 28. *Sanctionné le* 18 *mai*, 1861.

MOINS : *Cette partie annexée à St. Paulin comté de Maskinongé, par* 56 *V. ch.* 44.

La ville de Joliette.

Détachée de St. Charles Borromée.

Sera bornée comme suit :—au nord-est, par le chemin des Prairies, depuis la terre de Joseph Deschamps, maintenant la propriété d'Edouard Guilbault, jusqu'à la ligne nord-ouest de la terre de Joseph Landry ; de là, suivant la dite ligne jusqu'à la Rivière l'Assomption, et depuis la rivière L'Assomption, jusqu'à la ligne qui sépare la terre de François Pepin de la terre de Charles Longpré ; au nord-ouest, par la ligne qui sépare la terre de François Pepin de celle de Charles Longpré ; au sud-ouest, par le trait-carré des terres du Ruisseau St. Pierre ; et au sud-est, par la ligne qui sépare les domaines des Seigneurs de Lavaltrie des terres de Joseph Vessot et de veuve Narcisse Perrault, à présent la femme de Jean-Baptiste Prud'homme ; et de là, par la ligne nord-ouest de la terre du dit Edouard Guilbault, jusqu'au chemin des Prairies.

27 V. CH. 23. SANCTIONNE LE 15 OCTOBRE, 1863.

Paroisse de St. Damien.

Formée d'une partie du canton de Brandon.

Proclamation du 6 septembre, 1870.

Une étendue d'environ huit milles de front

line between the seigniory of Daillebout and that of Ramsay ; and lastly, towards the south-west, by the line of separation between the townships of Kildare and Cathcart and the seigniory of Daillebout aforesaid.

The parish of St. Severe.

Detached from Ste. Anne d'Yamachiche.

Decree of the 23rd January, 1850.

Formed of the concessions St. François de Pique-Dur and Bellechasse, fiefs Dumontier and Gatineau, parish of Ste. Anne d'Yamachiche, forming a territory of 3 miles by 7.

Civilly acknowledged by the act 24 *V. c.* 28. *Assented to the* 18*th May*, 1861.

MINUS : *That part annexed to St. Paulin county of Maskinongé, by* 56 *V. ch.* 44.

The town of Joliette.

Detached from St. Charles Borromée.

Shall be bounded as follows : on the north-east, by the chemin des Prairies, from the land of Joseph Deschamps, now the property of Edouard Guilbault, to the north-west line of the land of Joseph Landry ; thence, following the same line to the River L'Assomption, and from the River L'Assomption, to the line separating the land of François Pepin, from the land of Charles Longpré ; to the north-west, by the line separating the land of François Pepin from that of Charles Longpré ; to the south-west, by the *trait-quarré* of the lands of the Ruisseau St. Pierre ; and to the south-east, by the line separating the domains of the Seigniors of Lavaltrie from the lands of Joseph Vessot and of Widow Narcisse Perrault, now the wife of Jean-Baptiste Prud'homme ; and thence, by the north-west line of the land of the said Edouard Guilbault, to the chemin des Prairies.

27 V. c. 23. ASSENTED TO THE 15TH OCTOBER, 1863.

Parish of St. Damien.

Formed of part of the township of Brandon.

Proclamation of the 6th September, 1870.

An extent of about eight miles in front by

sur environ six milles de profondeur, et sera composée de la plus grande partie des 6 derniers rangs du canton de Brandon et des 10e, 11e, 12e, 13e et 14e lots du 7e rang du dit canton, et sera bornée : premièrement, au nord, partie par le canton de Joliette, et partie par les terres de la Couronne ; deuxièmement, à l'est et au nord-est, partie par le canton de Peterborough et partie par les terres de la Couronne ; troisièmement, au sud et au sud-est, partie par les concessions Saint-Jean et Saint-Augustin de la seigneurie de Lanaudière, exclues, partie par les lots 9 et 8 du 7e rang du dit canton, exclus, partie par les lots 10e, 11e, 12e, 13e et 14e du 6e rang, exclus, et partie par les lots 15, 16, 17, 18, 19, 20, 21 et 22 du 8e rang du dit canton, exclus, de sorte que la partie du 9e rang du dit canton qui sera renfermée dans les limites de la dite paroisse se continuera du côté ouest, au delà du chemin du Gouvernement jusqu'à et y compris le lot actuellement occupé par Pierre Mondor ; quatrièmement enfin, à l'ouest, par la seigneurie de Ramezay.

Organisé le 20 *mars* 1871, *en vertu de l'acte municipal de* 1860.

La paroisse de St. Thomas de North-Jersey.

Détachée de Ste. Elizabeth.

Proclamation du 4 février, 1853.

Comprendra une étendue de territoire de forme irrégulière d'environ six milles de long, sur environ quatre milles de large, bornée comme suit, savoir : au sud-est, par les terres du Ruisseau du Bras du sud-ouest et du Côteau-Jaune, inclusivement ; au sud-ouest, par la ligne nord-est de la seigneurie de Lavaltrie ; à l'ouest et au nord, par la ligne est et sud de la paroisse de Saint-Charles-Borromée ; au nord, par la rivière de la Chaloupe, à partir de la dite paroisse de Saint-Charles-Borromée à aller à la terre de Ambroise Coutu ; de là, continuant dans une direction nord, par la ligne longeant le côté ouest de la dite terre de Ambroise Coutu, jusqu'à sa profondeur ; de là, continuant dans une direction nord-est et nord, par la profondeur des terres au nord de la Chaloupe et par celle des terres de la Petite-Chaloupe, jusqu'à la terre de Charles Comtois inclusive-

about six miles in depth, and being composed of the greater part of the six last ranges of the township of Brandon, and of the lots numbers 10, 11, 12, 13 and 14 of the 7th range of the said township and being bounded as follows : First, on the north, partly by the township of Joliette and partly by the lands of the Crown ; secondly, on the east and north-east, partly by the township of Peterborough and partly by the lands of the Crown ; thirdly, on the south and south-east, partly by the concessions St. Jean and St. Augustin, of the seigniory of Lanaudière, exclusive, partly by lots numbers nine and eight of the seventh range of the said township, exclusive, partly by the lots numbers ten, eleven, twelve, thirteen and fourteen of the sixth range, exclusive, and partly by the lots numbers fifteen, sixteen, seventeen, eighteen, nineteen, twenty, twenty-one and twenty-two of the eighth range of the said township, exclusive, so that the part of the ninth range of the said township which will be included within the limits of the said parish, will be continued on the west side beyond the government road, as far as, and including the lot now occupied by Pierre Mondor ; fourthly and finally, on the west, by the seigniory of Ramezay.

Organized on the 20*th March*, 1871, *in virtue of Municipal Act of* 1860.

The parish of St. Thomas of North-Jersey.

Detached from Ste. Elizabeth.

Proclamation of the 4th February, 1853.

Shall comprise an extent of territory of an irregular form of about six miles in length by about four miles in breath, bounded as follows, that is to say : towards the south-east, by the lands of the Ruisseau du Bras du sud-ouest and of the Côteau Jaune, inclusive ; towards the south-west, by the north-east line of the seigniory of Lavaltrie ; towards the west and the north, by the east and south line of the parish of St. Charles Borromée ; towards the north, by the Rivière de la Chaloupe from the said parish of Saint Charles Borromée to the land of Ambroise Coutu ; from thence, proceeding northwards, by the line along the west side of the said land of the said Ambroise Coutu, to its depth ; thence, proceeding north-eastward and northward, by the depth of the lands north of the Chaloupe, and by that of the lands of the Petite Chaloupe to the land of Charles Com-

ment ; enfin, vers le nord-est, par la ligne longeant le côté nord-est de la terre du dit Charles Comtois et celle de Amable Champagne.

PROCLAMATION DU 18 JUIN 1845

La paroisse de Sainte-Melanie d'Aillebout.

Décret du 18 mai, 1858.

Formée d'une étendue de terre bornée comme suit :—au nord, par le trait-quarré des terres dans le rang nord de la seigneurie de d'Aillebout, en descendant jusqu'à la rivière l'Assomption ; au nord-est, est et sud, par la rivière L'Assomption ; à l'ouest, par la ligne seigneuriale qui sépare le canton de Kildare de la seigneurie de d'Aillebout.

PROCLAMATION DU 18 JUIN 1845

MOINS : *Cette partie comprise dans Sainte-Béatrix, par proclamation du 11 mai, 1864.*

Municipalite de la Riviere du Loup en haut.

COMPRENANT

La paroisse de St-Antoine de la Riviere du Loup.

Decret du 3 juin 1833.

Les fiefs ou seigneuries de Saint-Jean ou des Ursulines et de la Rivière du Loup, et partie du fief ou seigneurie de Grandpré, comprenant une étendue de territoire bornée comme suit : vers le sud-est, au lac Saint Pierre ; vers le nord-est, au fief ou seigneurie de Grosbois, depuis le dit lac Saint Pierre, jusqu'à la profondeur du dit fief ou seigneurie de là Rivière du Loup ; de là, allant vers le sud-ouest, en suivant la profondeur du dit fief ou seigneurie de la Rivière du Loup, jusqu'à la ligne de profondeur des terres de la concession nord-ouest de Saint Barthélemi, située dans la dite partie du fief ou seigneurie de Grandpré ; de là, allant vers le nord-ouest, en suivant la dite ligne de profondeur des terres de la concession nord-ouest de St-Barthélemi, et le prolongement d'icelle parallèlement à la ligne nord-est du dit fief ou seigneurie de la Rivière du Loup, jusqu'au canton de Hunterstown ; vers le sud-ouest, à la paroisse de St-Joseph de Maskinongé.

PROCLAMATION DU 18 JUIN, 1845

tois, inclusive ; finally, towards the north-east, by the line along the north-east side of the land of the said Charles Comtois and of the land of Amable Champagne.

PROCLAMATION OF THE 18TH JUNE, 1845

The parish of Ste. Melanie d'Aillebout.

Decree of the 18th May, 1858.

Formed of the tract of land bounded as follows :—on the north, by the trait-quarré of the lands in the north range of the seigniory of d'Aillebout, descending to the river L'Assomption ; on the north-east, east and south, by the said river L'Assomption ; on the west, by the seigniorial line dividing the township of Kildare from the seigniory of d'Aillebout.

PROCLAMATION OF THE 18TH JUNE, 1845

MOINS : *That part comprised in Ste. Béatrix, by proclamation of the 11th May, 1864.*

Municipality of Riviere du Loup en haut.

BEING

The parish of St. Antoine de la Riviere du Loup.

Decree of 3rd June 1833.

The fiefs or seigniories of St. Jean or Ursulines and of Rivière du Loup, and part of the fief or seigniory bounded as follows : towards the south-east, by Lake St. Peter ; towards the north-east, by the fief or seigniory of Grosbois, from the said Lake St. Peter, to the depth of the said fief or seigniory of Rivière du Loup ; thence, south-westerly, following the depth of the said fief or seigniory of Rivière du Loup, to the depth line of the lands of the north-west concession of St. Barthélemi, situate in the said part of the fief or seigniory of Grandpré ; thence, north-westerly, following the said depth line of the lands of the north-west concession of St. Barthélemi and its prolongation parallel to the north-east line of the said fief or seigniory of Rivière du Loup, to the township of Hunterstown ; towards the south-west, by the parish of St. Joseph de Maskinongé.

PROCLAMATION OF THE 18TH JUNE 1845.

MOINS : *Cette partie comprise dans St-Léon le Grand, par proclamations du 18 juin, 1845 et du 13 juin, 1849.*

MOINS : *Cette partie comprise dans Ste-Ursule, par proclamations du 23 octobre, 1840 et du 18 juin, 1845.*

MOINS : *Cette partie annexée à St-Joseph de Maskinongé, par proclamation du 21 mai, 1852.*

MOINS : *Ces parties annexées à Ste-Ursule par proclamations du 9 juin, 1856 et du 17 décembre, 1873.*

MOINS : *Les limites de la ville de Louiseville, par proclamation du 19 mai, 1879 et 54 V. c. 87.*

MOINS : *Cette partie annexée à St-Joseph de Maskinongé, par proclamation du 22 mars, 1889.*

Municipalite du Cap Sante.

COMPRENANT

La paroisse de la Sainte-Famille.

Edits et ordonnances du 3 mars, 1722.

PORTNEUF DIT LE CAP SANTÉ.—L'étendue de la paroisse de la Sainte-Famille, située en la dite seigneurie, sera d'une lieue et demie, à prendre du côté d'en bas, depuis la rivière Jacques-Cartier, en remontant le long du fleuve, jusqu'à la seigneurie d'Eschambault, ensemble des profondeurs renfermées dans ces bornes ; et les parties de la seigneurie de Neuville et des fiefs de Belair et du sieur Dauteuil, qui sont au de là de la dite rivière Jacques-Cartier, au nord d'icelle, continueront à être desservies par le curé de la dite paroisse, par voie de mission.

PROCLAMATION DU 18 JUIN, 1845

MOINS : *Cette partie comprise dans Saint Basile, par proclamation du 31 mai, 1858.*

MOINS : *Cette partie comprise dans Ste-Jeanne de Neuville, par proclamation du 13 janvier, 1868.*

MOINS : *Les limites de Notre-Dame de Portneuf, par proclamation du 18 février, 1863,*

MOINS : *Cette partie annexée à Sainte-Jeanne de Neuville par 30 V. c. 36. Sanctionné le 28 décembre, 1876.*

La paroisse de Saint-Charles des Grondines.

Edits et ordonnances du 3 mars, 1722.

LES GRONDINES.—L'étendue de la paroisse

MINUS : *That part comprised in St. Léon le Grand, by proclamations of the 18th June, 1845 and of the 13th June, 1849.*

MINUS : *That part comprised in Ste. Ursule, by proclamations, of the 23rd October, 1840 and of the 18th June, 1845.*

MINUS : *That part annexed to St. Joseph of Maskinongé, by proclamation of the 21st May, 1852.*

MINUS : *Those parts annexed to Ste. Ursule, by proclamations of the 9th June 1855 and of the 17th December, 1873.*

MINUS : *The limits of the town of Louiseville, by proclamation of the 29th May, 1879 and by 54 V. c. 87.*

MINUS : *That part annexed to St. Joseph de Maskinongé, by proclamation of the 22nd March, 1889.*

Municipality of Cap Sante.

BEING

The parish of Ste. Famille.

Edicts and ordinances of the 3rd March, 1722.

PORTNEUF otherwise called CAP SANTÉ.—The extent of the parish of La Ste. Famille, situate in the said seigniory, shall be one league and a half, from the lower side, beginning at the River Jacques-Cartier, and ascending along the River St. Lawrence, to the seigniory of Eschambault, together with the extent in depth included between these limits ; and those parts of the seigniory of Neuville and of the fiefs of Blair and of the sieur Dauteuil which are beyond the said River Jacques-Cartier, on the north thereof, shall continue to be served as a Mission by the curé of the said parish.

PROCLAMATION OF THE 18TH JUNE, 1845.

MINUS : *That part comprised in St. Basile, by proclamation of the 31st May, 1858.*

MINUS : *That part comprised within Ste. Jeanne de Neuville, by proclamation of the 13th January, 1868.*

MINUS : *The limits of Notre-Dame de Portneuf, by proclamation of the 18th February, 1863.*

MINUS : *That part annexed to Ste, Jeanne de Neuville by 40 V. c. 36. Assented to the 18th December 1876.*

The parish of St. Charles des Grondines.

Edicts and ordinances of the 3rd March, 1722.

LES GRONDINES.—The extent of the parish

de Saint Charles des Roches, située en la seigneurie du même lieu, dit des Grondines, sera d'une lieue et trois quarts de front, à prendre du côté d'en bas, depuis la Chevrotière, en remontant le long du fleuve, jusqu'à la seigneurie de Sainte Anne, près Batiscan, ensemble des profondeurs renfermées dans ces bornes ; et le curé continuera de desservir, par voie de mission, Eschambault et la Chevrotière, jusqu'à ce qu'il y ait une église paroissiale construite par les dites seigneuries.

PROCLAMATION DU 18 JUIN 1845.

MOINS : *Cette partie comprise dans St-Casimir, par proclamation du 12 décembre, 1853.*

La paroisse de St. Etienne.

Détachée de N.-D. de Trois-Rivières.

Proclamation du 14 avril, 1859.

Comprendra et sera composée de cette partie du canton de St-Maurice ci-devant connue comme fief St. Etienne, bornée comme suit : au nord-est, par la Rivière St-Maurice ; au sud-est, partie par cette portion du canton de St-Maurice ci-devant connue comme fief St-Maurice et partie par le fief Tonnancourt ; vers le sud-ouest, par l'augmentation du canton de Caxton ; et vers le nord-ouest, par le canton de Shawenegan.

La paroisse de Saint-Charles Borromee du village d'Industrie.

Détachée du canton de Kildare, St-Paul de Lavaltrie et de Ste. Elizabeth.

Proclamation du 16 juin, 1845.

Comprendra le haut de la rivière l'Assomption dans les seigneuries de Lavaltrie, Lanoraie et Daillebout, et les terres de divers propriétaires joignant la grande ligne qui sépare les dites seigneuries du canton de Kildare, tout le premier rang du canton de Kildare joignant le cordon de la seigneurie de Lavaltrie, et le haut de la rivière de la Chaloupe dans la seigneurie de Lanoraie ; le tout formant une étendue de territoire de figure irrégulière d'environ huit milles de longueur sur environ deux milles de largeur, et borné comme suit, c'est à savoir :—à l'est, par le chemin nommé Rose de Rock, sur la terre No. 694 ; au sud, par la rivière l'Assomp-

of St. Charles des Roches, situate in the seigniory of this name, otherwise called Les Grondines, shall be one league and three quarters in front, beginning at the lower side from La Chevrotière, and ascending along the River St. Lawrence to the seigniory of Ste. Anne, near Batiscan, with the depth included between these limits ; and the curé thereof shall continue to serve, by way of mission, Eschambault and Lachevrotière until there is a parish church built by the said seigniories.

PROCLAMATION OF THE 18TH JUNE 1845

MINUS : *That part comprised in St. Casimir, by proclamation of the 12th December, 1853.*

The parish of St. Etienne.

Detached from N.-D. de Trois-Rivières.

Proclamation of the 14th April, 1859.

Shall comprise and be composed of that part of the township of St. Maurice formerly known as fief St. Etienne, bounded as follows: to the north-east, by the river St. Maurice ; towards the south-east, partly by that portion of the said township of St. Maurice formerly known as the fief Saint Maurice and partly by the fief Tonnancourt ; towards the south-west, by the augmentation of the township of Caxton ; and towards the north-west, by the township of Shawenegan.

The parish of St. Charles Borromee du Village d'Industrie.

Detached from the township of Kildare, St-Paul de Lavaltrie and Sainte Elizabeth.

Proclamation of the 16th June, 1845.

Shall comprise the upper part of the River l'Assomption, in the seigniories of Lavaltrie, Lanoraie and Daillebout, and the lands of several proprietors, joining the grand line which separates the said seigniories from the township of Kildare ; all the first range of the township of Kildare, adjoining the *cordon* of the seigniory of Lavaltrie, and the upper part of the River de la Chaloupe in the seigniory of Lanoraie, the whole forming an extent of territory of irregular figure, being about eight miles in length by about two miles in breadth and being bounded as follows, that is to say : on the east, by the road called Rose de Rock on the land No. 694 : on the south, by the-

tion, depuis la dite terre No. 694, jusqu'au chemin de ligne du vieux moulin de St-Paul inclusivement ; au sud-ouest, par les profondeurs des terres du ruisseau St-Pierre exclusivement jusqu'au premier rang du canton de Kildare comprenant aussi, outre le dit premier rang du canton de Kildare, les 11e, 12e et 13e lots des second et troisième rangs du dit canton de Kildare, et aussi les réserves de la Couronne et du Clergé dans l'augmentation sud-est du dit canton de Kildare ; au nord, par le chemin de ligne qui conduit du moulin de Joseph Lefebvre et aboutit à la rivière de la Chaloupe ; au nord-est, par la dite rivière de la Chaloupe, jusqu'aux terres de Hypolite Robillard et Michel Robillard inclusivement, et de là par la profondeur des terres sur la Chaloupe exclusivement, jusqu'au chemin de ligne de North-Jersey ; ensuite par le dit chemin de North-Jersey, jusqu'à ce qu'il rencontre la ligne qui sépare les seigneuries de Lavaltrie et de Lanoraie, et enfin par la dite ligne seigneuriale de Lavaltrie et de Lanoraie, jusqu'au chemin de ligne appelé Rose de Rock, le point de départ.

PROCLAMATION DU 18 JUIN, 1845.

MOINS : *Les limites de la ville de Joliette par* 27 *V. c.* 23.

MOINS : *Les lots Nos.* 1, 2 *et* 3 *du* 1*er rang du canton de Kildare, annexés à Saint-Alphonse de Liguori, par* 33 *V. c.* 44.

La paroisse de Ste. Flore.

Détachée de Ste. Marie du Cap de la Madeleine.

Proclamation du 17 janvier, 1863.

Comprenant une étendue de territoire variant de 6 à 7 milles de front ou environ, sur environ autant en profondeur, bornée comme suit : vers le sud, par la rivière St-Maurice ; vers le nord, par la chaîne de lacs qui termine les rangs A, B, C, D, E et F dans la seigneurie du Cap de la Madeleine ; vers le sud-ouest, par la ligne qui sépare le canton de Shawenegan de la dite seigneurie du Cap de la Madeleine ; et vers le nord-est, aussi par la rivière St-Maurice.

Annexion :

Detachée de Ste-Boniface de Shawenegan.

Proclamation du 20 avril, 1875.

Tous les lots du premier rang du canton de

river l'Assomption from the said land No. 694, to the line road of the old mill of St-Paul inclusively ; on the south-west, by the depth of the lands of Ruisseau St. Pierre, exclusively, to the first range of the township of Kildare : comprising also, besides the said first range of the township of Kildare, the eleventh, twelve and thirteenth lots of the second and third ranges of the said township of Kildare, and also the Crown and Clergy Reserves in the south-east augmentation of the said township of Kildare ; on the north, by the line road which leads from the mill of Joseph Lefebvre and terminates at the River de la Chaloupe ; on the north-east, by the said River de la Chaloupe, as far as the lands of Hypolite Robillard and Michel Robillard inclusive ; and thence, by the depth of the lands on the Chaloupe exclusively, as far as the line road of North-Jersey, then by the said road of North-Jersey, until it meets the line which separates the seigniories of Lavaltrie and Lanoraie ; and finally, by the said seigniorial line of Lavaltrie and Lanoraie, as far as the road line called Rose de Rock, the point of departure,

PROCLAMATION OF THE 18TH JUNE, 1845.

MINUS : *The limits of the town of Joliette by* 27 *V. c.* 23.

MINUS : *Lots Nos.* 1, 2 *and* 3 *of the* 1*st range of the township of Kildare, annexed to St. Alphonse de Liguori, by* 33 *V. c.* 44,

The parish of Ste. Flore.

Detached from Ste. Marie du Cap de la Madeleine.

Proclamation of the 17th January, 1863.

Comprising and extent of territory varying from 6 to 7 miles in front or there abouts, by about as much in depth, bounded as follows : towards the south, by the river St. Maurice ; towards the north, by the chain of lakes terminating the ranges A, B, C, D, E, and F, in the seigniory of Cap de la Madeleine ; towards the south-west, by the line which separates the township of Shawenegan from the said seigniory of Cap de la Madeleine ; and towards the north-east, also by the said river St. Maurice.

Annexation :

Detached from St. Boniface of Shawenegan.

Proclamation of the 20th April, 1875.

All the lots of the first range of the town-

Shawenegan jusqu'au lot trente-neuvième, inclusivement, tout le rang lettre A et le morceau de terre connu sous le nom de terrain de feu Ed. Greave, situé entre les rivières Shawenegan et Saint-Maurice, en sorte que la dite paroisse de Ste-Flore, soit désormais bornée au sud-ouest, comme suit, savoir : par la paroisse de St. Mathieu de Caxton, laquelle coïncide avec la ligne latérale sud-ouest du Cap de la Magdeleine, jusqu'au lot trente-neuvième du dit premier rang du canton de Shawenegan exclusivement ; de là, par la ligne qui sépare le dit trente-neuvième lot d'avec le quarantième lot du dit premier rang, par la ligne qui sépare le dit premier rang d'avec le deuxième rang du canton de Shawenegan, jusqu'à la rencontre de la rivière Shawenegan ; et de là, par les rivières Shawenegan et Saint-Maurice.

39 V. C. 41. SANCTIONNE LE 24 DECEMBRE, 1875

MOINS : *Cette partie comprise dans St-Jacques des Piles, par proclamation du 10 août, 1885.*

N. B. Détachée pour toutes fins quelconques du comté Champlain et annexée au comté de St-Maurice, par 58 Vict. c. 12. Sanctionné le 12 janvier, 1895.

La paroisse de St-Mathieu.

Détachée partie de St-Boniface de Shawenegan.

Proclamation du 17 juillet, 1876.

Située dans le comté de Saint-Maurice.

Une certaine étendue de terre, bornée comme suit, savoir : vers le sud-est, par la paroisse de Saint-Boniface, (c'est-à-dire, par la ligne qui sépare le trente-neuvième d'avec le quarantième lot de chacun des huit rangs du canton de Shawenegan) ; vers le nord-ouest, par le canton de Belleau ; vers le sud-ouest, par la paroisse de Saint- Elie ; et vers le nord-est, par la seigneurie du Cap de la Magdeleine ; étant la dite paroisse formée d'une partie de chacun des deux cantons de Shawenegan et Caxton, et comprenant : 1o Dans Shawenegan, les lots numéros quarante à cinquante-cinq, inclusivement du premier rang ; les lots numéros quarante à cinquante-quatre, aussi inclusivement des deuxième, troisième, quatrième, cinquième et sixième rangs, et les lots quarante à cinquante-trois, aussi inclusivement du septième rang. 2o Dans Caxton, tous les lots des dixième, onzième, douzième, treizième, quatorzième, quinzième, seizième, dix-septième, dix-hui-

ship of Shawenegan as far as the lot number thirty-nine inclusive, all the range letter A and the tract known by the name of land of the late Edouard Greave, situate between the rivers Shawenegan and St. Maurice, so that the said parish of Ste. Flore will be henceforth bounded on the south-west as follows, to wit : by the parish of St. Mathieu de Caxton, which coincides with the south-west lateral line of Cap de la Madeleine, as far as lot number thirty-nine of the said first range of the township of Shawenegan exclusive ; thence, by the line which separates the said lot number thirty-nine from the lot number forty of the said first range, by the line which separates the said first range from the second range of the township of Shawenegan, as far as the intersection of the river Shawenegan ; and thence, by the rivers Shawenegan and Saint-Maurice.

39 V. C. 41. ASSENTED TO THE 24TH DECEMBER, 1875

MINUS : *That part compresed in St-Jacques des Piles, by proclamatton of the 10th August, 1885.*

N. B. Detached for all purposes whatsoever from the county of Champlain and annexed to the county of St-Maurice, by 58 Vict. c. 12. Assented to the 12th January, 1895.

The parish of St. Mathieu.

Detached partly from St-Boniface de Shawenegan.

Proclamation of the 17th July, 1876.

Situated in the county of Saint Maurice.

A certain extent of land, bounded as follows, to wit : on the south-east, by the parish of St. Boniface, (namely, by the line which separates the 39th from the 40th lot of the 8 ranges of the township of Shawenegan ; on the north-east, by the township of Belleau ; on the south-west, by the parish of St. Elie ; and on the north-east, by the seigniory of Cap de la Magdeleine ; said parish being formed of a part of each of the two townships of Shawenegan and Caxton, and comprising : 1o In Shawenegan lots Nos. 40 to 55 inclusively, of the 1st range, lots Nos. 40 to 54 also inclusively, of the 2nd, 3rd, 4th, 5th and 6th ranges, and lots Nos. 40 to 53, also inclusively, of the 7th range. 2o In Caxton, all the lots of the 10th, 11th, 12th, 13th, 14th, 15th, 16th, 17th, 18th and 19th ranges, forming a total superficies of 27716 acres, including the surface of the Lake.

tième et dix-neuvième rangs, formant une superficie totale de 27716 acres, la surface du Lac comprise.

Approuvé par Ordre en Conseil du 30 juin 1886.

Le village d'Yamachiche

Détachée de Ste-Anne d'Yamachiche.

Proclamation du 5 avril, 1887.

Tout le territoire borné comme suit, savoir: vers le sud-ouest, partie par la rivière Lamberton, le numéro huit cent trente six par le ruisseau Langevin et par une partie du lot No. sept cent soixante et dix huit ainsi que par le lot No. huit cent trente six jusqu'à deux arpents au nord-ouest du chemin de fer du Pacifique ; vers le nord-ouest, se bornant à deux arpents du dit chemin de fer à prendre sur les lots Nos. huit cent trente-cinq, huit cent trente-quatre, huit cent trente-deux et huit cent vingt-six ; vers le nord et le nord-est, par les lots Nos. huit cent vingt-deux et le ruisseau Langevin, aussi vers le nord-est, par les lots Nos. huit cent dix-neuf et sept cent vingt-un vers l'est, partie par le lot No. sept cent vingt, et partie par un cours d'eau traversant les lots Nos. cinq cent soixante-dix-neuf et cinq cent soixante et quinze jusqu'à la ligne nord du lot numéro cinq cent soixante-treize ; enfin de ce point vers le sud, par le lot No. cinq cent soixante treize jusqu'à la rivière Lamberton. Tous les Nos. des lots ci-dessus mentionnés étant fournis par le cadastre officiel de la paroisse de Yamachiche, dans le comté de Saint-Maurice. Le dit village de Saint-Anne de Yamachiche comprend un territoire formant une superficie d'environ cent trente-six arpents en superficie.

La paroisse de Ste. Anne d'Yamachiche.

Proclamation du 3 juin, 1852.

Une étendue de territoire d'environ six milles de front sur telle mesure qui pourra se trouver entre le lac St. Pierre et les paroisses de St. Sévère et St. Barnabé, et qui se

Approved by Order in Council on the 30th June, 1886.

The village of Yamachiche

Detached from Ste-Anne d'Yamachiche.

Proclamation of the 5th April, 1887.

All that territory bounded as follows, to wit : towards the south-west, partly by the Lamberton river, the number eight hundred and thirty six, by the Langevin riverlet, and by a part of the lot No. seven hundred and seventy eight, as well as by the lot No. eight hundred and thirty six, as far as two arpents from the north-west side of the Canadian Pacific Railway ; towards the north-west, bounded by the two arpents of the said railway to be taken from the lots Nos. eight hundred and thirty five, eight hundred and thirty four, eight hundred and thirty two and eight hundred and twenty six ; towards the north- and the north-east, by the lots Nos. eight hundred and twenty two, and the Langevin riverlet ; also towards the north-east, by lots Nos. eight hundred and nineteen and seven hundred and twenty one ; towards the east, partly by the lot No. seven hundred and twenty and partly by a stream of water crossing the lots Nos. five hundred and seventy nine and five hundred and seventy five as far as the northern line of the lot number five hundred and seventy three ; lastly from this point towards the south, by the lot No. five hundred and seventh three as far as the Lamberton river. All the numbers of the lots mentioned above being furnished by the official cadastre of the parish of Yamachiche, in the county of Saint Maurice. The said village of Saint Anne de Yamachiche comprising a territory forming a superficie of about one hundred and thirty six arpents in superficies.

The parish of Ste. Anne d'Yamachiche.

Proclamation of the 3rd June, 1852.

An extent of territory of about six miles in front by whatever depth may be found between Lake St. Peter and the parishes of St. Sévère and St. Barnabé, and being boun-

trouvent bornées au nord-est, par la paroisse de la Visitation de la Pointe-du-Lac, telle qu'érigée par un décret canonique en date du vingtième jour de septembre dans l'année de Notre Seigneur mil huit cent trente-deux; au sud-est, par le lac St. Pierre ; au sud-ouest, en partie par le fief ou seigneurie de Grandpré, et en partie par la Grande Rivière-du-Loup ; et au nord-ouest, par les dites paroisses de Saint-Sévère et St. Barnabé.

PROCLAMATION DU 13 JUIN 1845.

Annexion :

1. Toute cette partie du territoire de l'augmentation du canton de Caxton, dans la paroisse de St. Barnabé, dans le comté de St. Maurice, qui est bornée au nord-est, par le fief St. Etienne ; au nord, par la ligne nord de la terre de Sévère Gagnon et par la continuation de la dite ligne, jusqu'à la ligne sud-ouest de l'augmentation de Caxton ; et au sud, par la ligne sud de l'augmentation du canton de Caxton, qui a été démembrée de la paroisse de St. Barnabé, et annexée à la paroisse de Ste. Anne d'Yamachiche, pour les fins canoniques, par le décret de Sa Grandeur, Mgr. Louis-François Laflèche, évêque des Trois-Rivières, en date du 16 juillet, 1875 ;

2. Toute cette partie de territoire de la dite augmentation du canton de Caxton, dans la dite paroisse de St. Barnabé qui d'après le plan officiel du cadastre d'enregistrement de la dite paroisse de Ste. Anne d'Yamachiche, pour le comté de St. Maurice, devenu en force le 25 août, 1878, se trouve aujourd'hui incluse dans la dite paroisse de Ste. Anne d'Yamachiche pour les fins d'enregistrement, et est désignée au dit cadastre d'enregistrement pour la dite paroisse de Ste. Anne d'Yamachiche, sous les numéros et les noms des propriétaires et possesseurs suivants, savoir : No. 382, Grégoire Aubry ; No. 383, Evariste Garceau ; No. 384, Antoine Lamothe ; No. 385a, Louis Léon Lesieur Desaulniers ; et No. 385b, Louis et Augustin Gignac, qui a aussi été démembrée, pour les fins religieuses de la dite paroisse de St. Barnabé, et annexée à la dite paroisse de Sainte-Anne d'Yamachiche, par décret canonique de Sa Grandeur Mgr. Louis François Laflèche, évêque des Trois-Rivières, en date du 2 mai, 1884, de manière à faire coïncider les lignes de division des dites paroisses canoniques de St. Barnabé et de Ste. Anne d'Yamachiche, avec celles établies par le plan cadastral d'enregistrement.

ded towards the north-east, by the parish of La Visitation de la Pointe du Lac, as erected by a Canonical Decree dated the twentieth day of September, in the year of Our Lord, one thousand eight hundred and thirty-two ; towards the south-east, by Lake St. Peter ; towards the south-west, partly by the fief or seigniory of Grandpré, and partly by the Grand River du Loup ; and towards the north-west, by the said parishes of St. Sévère and St. Barnabé.

PROCLAMATION OF THE 18TH JUNE, 1845.

Annexation :

1. All that part of the territory of the augmentation of the township of Caxton, in the parish of St. Barnabé, in the county of St. Maurice, which is bounded to the north-east, by the fief Saint Etienne ; to the north, by the north line of the property of Sévère Gagnon, and by the continuation of the said line to the south-west line of the augmentation of Caxton ; and to the south, by the south line of the augmentation of the township of Caxton, which was dismembered from the parish of St. Barnabé and annexed to the parish of Ste. Anne d'Yamachiche, for canonical purposes by a decree of His Grace Monseignior Louis François Laflèche, bishop of Three Rivers, dated the 16th July, 1875.

2. All that part of the territory of the said augmentation of the township of Caxton in the said parish of St. Barnabé, which according to the official cadastral plan for registration purposes of the said parish of Ste. Anne d'Yamachiche, in the county of St. Maurice, which came into force on the twenty-fifth of August, eighteen hundred and seventy-eight, is included in the said parish of Ste. Anne d'Yamachiche for registration purposes, and is designated on the said cadastre for the said parish of Ste. Anne d'Yamachiche, under the numbers and names of proprietors and holders as follows, to wit : No. 382, Grégoire Aubry ; No. 383, Evariste Garceau ; No. 384, Antoine Lamothe ; No. 385a, Louis Léon Lesieur Desaulniers, and No. 385b, Louis and Augustin Gignac, which was also dismembered for religious purposes from the said parish of St. Barnabé and annexed to the said parish of Ste. Anne d'Yamachiche, by canonical decree of His Grace Monseignior Louis François Laflèche, bishop of Three Rivres, dated the second of May, eighteen hundred and eighty-four, so as to make the division lines of the canonical parishes of St. Barnabé and Ste. Anne d'Yamachiche coincide with those established by the cadastral plan for registration purposes.

Sont déclarées, par le présent, être détachées de la dite paroisse de St. Barnabé, et annexées à la dite paroisse de Ste. Anne d'Yamachiche, pour toutes fins quelconques.

47 V. c. 40. SANCTIONNE LE 10 JUIN, 1884.

MOINS : *Cette partie annexée à la Pointe du Lac, par proclamation du 14 novembre*, 1868.

MOINS : *Cette partie comprise dans St. Sévère, par 24 V. c. 28.*

MOINS : *Cette partie annexée à St. Barnabé, par proclamation du 9 mars*, 1893.

MOINS : *Ceete partie comprise dans le village d'Yamachiche, par proclamation du 5 avril*, 1887.

MOINS : *Cette partie comprise dans St, Barnabé, par proclamations du 13 janvier*, 1835, *et du 18 juin*, 1845.

Le Canton de Caxton.

Proclamation du 22 janvier, 1889.

Une étendue de terre située sur la rive nord du fleuve St-Laurent et bornée comme suit, savoir ; au sud-est, partie par le trait-carré du fief Gatineau et partie par une étendue de terres vacantes de la Couronne, ce qui formera l'augmentation de Caxton ; au nord-est, partie par une étendue appelée l'étendue ouest des Forges de Saint Maurice, et partie par la ligne sud-ouest de la seigneurie du Cap de la Magdeleine ; au sud-ouest, partie par le canton de Hunterstown et partie par les terres de la Couronne ; et au nord-ouest, par les terres de la Couronne. Commençant à un poteau se trouvant sur le trait-quarré du fief Gatineau à son intersection avec la ligne extérieure nord-est du canton de Hunterstown, à une borne marquant le coin nord-est d'icelui, et formant l'angle le plus au sud-ouest du dit canton de Caxton ; courant de là, dans et près d'un chemin appelé " Le chemin des Commissaires, " magnétiquement nord, soixante-douze degrés est, variation dix degrés ouest, le long du trait-quarré du fief Gatineau et son prolongement le long de l'étendue de terre désignée comme devant être l'augmentation de Caxton, à une distance d'environ trois cent soixante chaînes, ou jusqu'à son intersection par le trait-quarré de l'étendue de terre appelée l'étendue ouest des Forges de Saint Maurice ; de là, le long d'une partie du dit trait-quarré nord, vingt-sept degré 45 minutes ouest, quatre cent soixante-trois chaînes, jusqu'à un angle dans le dit trait-quarré ; de là, le long d'une partie de la ligne latérale nord-ouest de la dite étendue des Forges, nord. quarante-cinq degrés est, environ quatre cent soixante chaînes, ou jus-

Are hereby declared to be detached from the said parish of St. Barnabé and annexed to the said parish of Ste. Anne d'Yamachiche for all purposes whatever.

47 V. c. 40. ASSENTED TO THE 10TH JUNE, 1884.

MINUS : *That part annexed to Pointe du Lac, by proclamation of the 14th November*, 1868.

MINUS : *That part comprised in St. Sévère, by 24 V. c. 28.*

MINUS : *That part annexed to St. Barnabé, by proclamation of the 9th March*, 1893.

MINUS : *That part comprised in the village of Yamachiche, by proclamation of the 5th April*, 1887.

MINUS : *That part comprised in St. Barnabé, by proclamations of the 13th January* 1835, *and of the 18th June*, 1845.

The township of Caxton.

Proclamation of the 22th January, 1889.

A tract of land lying on the north side of the River St. Lawrence and bounded and abutted as follows, that is to say : on the south-east, partly by the rear line of the fief Gatineau and partly by a tract of the waste lands of the Crown, which is to form the augmentation of Caxton ; on the north-east, partly by the tract called the west tract of the Forges of St. Maurice, and partly by the south-west boundary line of the seigniory of Cap de la Magdeleine ; on the south-west, partly by the township of Hunterstown and partly by Crown lands ; and on the north-west, by the Crown lands. Beginning at a post standing on the rear line of the fief Gatineau, at its intersection with the north-east exterior line of the township of Hunterstown, at a boundary marking the north-east, corner of the same and forming the most south-westerly, angle of the said township of Caxton ; running from thence, in and near a road called " Le Chemin des Commissaires," magnetically north, seventy-two degrees east, variation ten degrees west, along the rear line of the fief Gatineau and its prolongation along the tract of land to be erected as the augmentation to Caxton, the distance of about three hundred and sixty chains, or till intersected by the rear line of the tract of land called the west tract of the Forges of Saint Maurice ; thence, along part of the said rear line, north, twenty-seven degrees, forty-five minutes west, four hundred and sixty three chains, to an angle in the said rear line ; thence, along part of the north-west lateral line of the said tract of the Forges, north, forty-five degrees east, about four hundred

qu'à l'intersection avec la ligne sud-ouest de la seigneurie du Cap de la Magdeleine ; de là, le long de la dite ligne en dernier lieu mentionnée, franc nord-ouest, environ deux cent quatre-vingt-cinq chaînes ; de là,au sud, quarante-cinq degrés ouest, le long des terres incultes de la Couronne ; au nord-ouest, traversant un grand lac, la distance d'environ neuf cent soixante et dix-sept chaînes, cinquante chaînons, jusqu'à un point sur les terres de la Couronne, coïncidant avec la ligne extérieure prolongée nord-est du canton de Hunterstown, où est établi l'angle le plus à l'ouest du canton de Caxton ; de là, dans un prolongement direct de la ligne en dernier lieu mentionnée, courant sud-est, le long des terres de la Couronne et du dit canton de Hunterstown au sud-ouest, environ six cent quatre-vingt chaînes, jusqu'au point de départ ; contenant environ quarante et un mille et quarante-trois acres de terres et la réserve ordinaire pour les grands chemins, à l'exclusion des eaux des différents lacs qui se rencontrent dans le dit canton.

Organisé en 1855, *en municipalité séparée.*

Augmentation de Caxton :

Proclamation du 4 décembre, 1876.

Au nord-ouest, par le canton de Belleau ; au nord-est et au sud-est, par le canton de Caxton, et au sud-ouest, par le canton de De Calonnes. Commençant à un poteau et borne de pierre placés sur la ligne nord-est, du canton de De Calonnes, et désignant l'angle extrême ouest du canton de Caxton et l'angle extrême sud de la dite étendue ou compeau de terre ; de là,au nord-est,le long de la ligne nord-ouest originaire du canton de Caxton, telle que tracée par Joseph Pierre Bureau, D. P. S., en 1824, et arpentée et vérifiée par M. Louis O. A. Arcand, A. P., et en suivant les diverses courses et distances consignées dans le livre de notes de M. Arcand, datées aux Trois-Rivières le cinq de février de l'année courante, et conformément à son plan d'arpentage portant la date du cinq juin dernier, jusqu'à l'intersection de la ligne entre les huitième et neuvième rangs de Caxton, à un poteau ou borne en pierre indiquant l'angle extrême ouest de la dite étendue ou compeau de terre ; de là, le long de la ligne qui sépare le neuvième rang du canton de Caxton, de la dite étendue ou compeau de terre, en gagnant astronomiquement le nord, quarante-cinq degrés ouest, cinquante-sept chaînes et quatre-vingt chaînons, plus ou moins, jusqu'à la ligne sud-est du canton de Belleau, à un poteau et borne de pierre désignant

and sixty chains, or to the intersection with the south-west boundary line of the seigniory of Cap de la Magdeleine ; thence along the said last mentioned boundary line, due north-west, about two hundred and eighty five chains ; thence, south, forty-five degrees west, along vacant Crown lands ; on the north-west, crossing a Great Lake, the distance of about nine hundred and seventy-seven chains, fifty links, to a point in the Crown lands ; coinciding with the prolonged north-east exterior line of the township of Hunterstown, where is established the most westerly angle to the township of Caxton ; thence, in direct prolongation of the said last mentioned line running south-east, along the Crown lands ; and the said township of Hunterstown, on the south-west, about six hundred and eighty chains, to the place of beginning ; containning about forty one thousand and forty-three acres of land, and the usual allowance for highways, exclusive of the waters of the several lakes which intersect the said township.

Organized in 1855 *into a separate municipality.*

Gore of Caxton :

Proclamation of the 4th December 1876.

On the north-west, by the township of Belleau; the north-east and south-east,by the township of Caxton ; and on the south-west, by the township of De Calonnes. Beginning at a post and stone boundary planted on the north-east line of the township of De Calonnes,marking the extrême west angle of township of Caxton, and the extreme south angle of the said tract or parcel of land ; thence, north-east, along the north-west original line of the township of Caxton, such as drawn by J.-P. Bureau, D. P. S. in 1824, and surveyed and verified by Mr Louis O. A. Arcand, provincial land surveyor, and following the courses and distances marked in Mr Arcand's field book dated at Three Rivers, on the fifth day of February instant and according to his survey plan, bearing date the fifth day of June last, to the intersection of the line between the eighth and ninth ranges of Caxton, to a post and stone boundary marking the extreme west angle of the said tract or parcel of land; thence along the line dividing the ninth range of the township of Caxton,from the said tract or parcel of land, running astronomically north, forty five degrees west, fifty seven chains and eighty links, more or less, to the south-east line of the township of Belleau, to a post and stone boundary, marking the extreme north angle of the said tract

l'angle extrême nord de la dite étendue ou compeau de terre ; de là, vers le sud, quarante-cinq degrés à l'ouest, trois cent quatre-vingt-seize chaînes, plus ou moins, jusqu'à la ligne nord-est du canton de De Calonnes, à un poteau ou borne de pierre désignant l'angle extrême ouest de la dite étendue ou compeau de terre, puis vers le sud-est, le long de la ligne nord-est, de De Calonnes, cinquante-neuf chaînes et quatre-vingt-cinq chaînons, plus ou moins jusqu'au point de départ. La dite étendue ou compeau de terrain ainsi borné et circonscrit, contenant une superficie d'environ 27,000 acres, y compris le Lac à l'Eau Claire, et cette partie de l'Ile marquée lettre A et indiquée dans les bornes décrites plus haut.

MOINS : *Cette partie comprise dans St-Mathieu, par proclamation du 17 juillet, 1876 et par Ordre en Conseil approuvé le 30 juin, 1886.*

La paroisse de St-Jean de Matha.

Détachée de St-Félix de Valois.

Décret du 9 septembre, 1852.

Composée des concessions de Ste-Louise, St-Guillaume, St-Léon, St-Pierre et Ste-Julie dans la seigneurie de Ramsay, forme une étendue d'environ 2 lieues de front sur 3 lieues de profondeur.

Organisée en municipalité en 1855 *sous l'acte* 18 *V. c.* 100.

Paroisse civile.

Proclamation du 15 juin, 1880.

Tout le territoire qui est composé de partie de la seigneurie de Ramsay et d'une partie du canton de Brandon ; étant de figure irrégulière, ayant dans sa plus grande longueur, dans la direction sud-est à nord-ouest, une longueur de 178 arpents et dans sa plus grande largeur 180 arpents ; et borné au sud-est, par la paroisse de St-Félix de Valois ; au sud-ouest, partie par la paroisse de Ste-Mélanie D'Aillebout et partie par la paroisse de Ste-Béatrix ; au nord-ouest, par la paroisse de Ste-Emélie de l'Energie ; et au nord-est, partie par la paroisse de St-Damien, partie par la paroisse de St-Gabriel de Brandon et partie par la paroisse de St-Félix de Valois susdite.

Commençant à l'intersection de la rivière L'Assomption avec la ligne sud-est, de la concession St-Léon, dans la dite seigneurie ;

or parcel of land ; thence south-wards forty-five degrees west, three hundred and ninety-six chains, more or less, to the north-eastern line of the township of De Calonnes, to a post and stone boundary marking the extreme west angle of said tract or parcel of land, to the south-east along the north-east line of De Calonnes, fifty-nine chains and eighty-five links, more or less, to the place beginning. The said tract or parcel of land thus limited and bounded containing twenty-seven thousand acres of land, more or less, in superficies, including the lake called Lac à l'Eau Clair and that of island marked A and shewn in the boundaries above described.

MINUS : *That part comprised in St. Mathieu, by proclamation of the 17th July,* 1876 *and by Order in Council approved on the 30th June,* 1886.

The parish of St. Jean de Matha.

Detached from St. Felix de Valois.

Decree of the 9th September, 1852.

Formed of the concessions of Ste. Louise, St. Guillaume, St. Léon, St. Pierre and Ste. Julie in the seigniory of Ramsay forming a tract of about two leagues in front by three leagues in depth.

Organized into a municipality in 1855 *under the act* 18 *V. c.* 100.

Civil parish :

Proclamation of the 15th June, 1880.

All the territory composed of part of the seigniory of De Ramsay and part of the township of Brandon ; being of irregular figure, having in its greatest length, in the direction from south-east to north-west, a length of 178 arpents, and in its greatest breadth 180 arpents ; and bounded on the south-east, by the parish of St. Félix de Valois ; on the south-west, partly by the parish of Sainte Mélanie d'Aillebout and partly by the parish of Ste. Béatrix ; on the north-west, by the parish of Ste. Emélie de l'Energie ; and on the north-east, partly by the parish of St. Damien, partly by the parish of St. Gabriel de Brandon and partly by the said parish of St. Félix de Valois.

Beginning at the intersection of the River l'Assomption with the south-east ligne of the concession St. Léon, in the said seigniory ;

et suivant la dite rivière en remontant dans une direction ouest ou nord-ouest, une distance de 72 arpents jusqu'au terrain de Joseph Bassinet, père, inclusivement, à 6 arpents en haut de l'endroit où la Rivière Noire se décharge dans la dite rivière L'Assomption ; de là, prenant une direction nord, 40 degrés ouest, pour une distance de 60 arpents ; de là, dans une direction sud-ouest, 18 arpents, et ensuite nord-ouest, 50 arpents, jusqu'à l'extrémité nord-ouest de la dite paroisse ; de là, dans une direction nord-est, 70 arpents, sud-est 16 arpents, et ensuite nord-est, jusqu'à la ligne de division entre la seigneurie DeRamsay et le canton de Brandon, distance de 52 arpents, de ce dernier point suivant la ligne de division entre la seigneurie De Ramsay et le canton de Brandon, dans une direction sud-est, jusqu'à l'angle ouest du lot No. 22, dans le 9e rang du dit canton, une distance de 46 arpents ; de là, se dirigeant au nord-est et au sud-est, de manière à inclure dans la dite paroisse la partie du canton de Brandon qui suit, savoir : Les lots Nos. 22, 21 et 20, moins 4 arpents de largeur du dit lot No. 20 : dans le 9e rang, les lots Nos. 22, 21, 20, 19, 18, 17, 16 et 15, dans les 8e et 7e rangs, et les lots Nos. 22, 21, 20, 19 et 18, dans les 6e et 5e rangs du dit canton de Brandon.

Prenant ensuite de l'angle sud du dit lot No. 22, dans le 5e rang du dit canton de Brandon, la ligne limitative de la dite paroisse de St-Jean de Matha descendant dans la direction sud-est en suivant la dite ligne de division entre la seigneurie de Ramsay et le canton de Brandon, une distance de 27 arpents, d'où elle prend une direction sud-ouest pour une distance de 80 arpents et arrive à la dite rivière L'Assomption au point de départ.

MOINS : *Cette partie comprise dans la paroisse de Ste-Emélie de l'Energie, par* 47 *V. c.* 43.

Annexion :

Partie du canton de Brandon, par 32 *V. c.* 47.

Municipalite de St-Felix de Valois

Détachée de Ste-Elizabeth.

Décret du 14 novembre, 1840.

Composée des concessions de Castle-Hill, St Pierre, Ste Julie, Brandon, Ste-Cécile, Ruisseau de la Perdrix, Haut de la Rivière

thence, following the said river upwards in a westerly or north-westerly direction, a distance of 72 arpents to the land of Joseph Bazinet, father, inclusive, and at 6 arpents above the place where the River Noire discharges into the said River l'Assomption ; thence, in a direction north, forty degrees west, for a distance of 60 arpents ; thence, south-westwardly, 18 arpents, and then north-west, 50 arpents, to the north-west extremity of the said parish ; thence, north-eastwardly 70 arpents, then south-east 16 arpents, and then north-eastwardly, to the line of division between the seigniory De Ramsay and the township of Brandon, a distance of 52 arpents ; thence, along the line of division between the seigniory of De Ramsay and the said township of Brandon south-eastwardly to the west angle of the lot No. 22, in the 9th range of the said township, a distance of forty-six arpents ; thence, in a north-eastwardly and south-eastwardly direction so as to include in the said parish the following part of the township of Brandon, to wit :— The lots Nos. 22, 21 and 20, less 4 arpents in breadth of the said lot No. 20, in the 9th range, the lots Nos. 22, 21, 20, 19, 18, 17, 16 and 15, in the 8th and 7th ranges, and the lots Nos. 22, 21, 20, 19, 18, in the 6th and 5th ranges of the said township of Brandon.

Departing then from the south angle of the said lot No. 22, in the 5th range of the said township of Brandon, the limitarian line of the said parish of St. Jean de Matha descending in a south-eastwardly direction, following the said line of division between the seigniory De Ramsay and the said township of Brandon, a distance of 27 arpents where it takes a south-westwardly direction for a distance of 80 arpents and reaches the river l'Assomption at the point of departure.

MINUS : *That part included within the parish of Ste. Emélie de l'Energie, by* 47 *V. c.* 43.

Annexation :

Part of the township of Brandon, by 32 *V. c.* 47.

Municipality of St. Felix de Valois.

Detached from Ste-Elisabeth.

Decree of the 14th November, 1840.

Formed of the concessions Castle-Hill, St Pierre, Ste Julie, Brandon, Ste Cécile, Ruisseau de la Perdrix, the upper part of La R

Bayonne, Ste-Marie et Saint-Martin, dans les seigneuries de Lanoraye, de Berthier, de Ramsay et partie du canton de Brandon, comprend une étendue de territoire de plus de 400 terres ; bornée comme suit : dans la concession Saint-Pierre, depuis les terres d'Alexis Legrilier inclusivement à prendre, de la rivière Bayonne à aller jusqu'à la profondeur de la seigneurie de Berthier, et du côté de Berthier à la profondeur des terres de la concession St-Esprit exclusivement ; sur la rivière Bayonne, à partir de la terre de F.-X. Fréchette inclusivement, jusqu'à la profondeur de la seigneurie de Ramsay. Dans St-Martin, à partir de la terre de Prisque Chaussé aussi inclusivement en remontant jusqu'à la rivière l'Assomption, y comprise toute la concession Ste-Marie, mais non les habitants de la concession Saint-Frédéric.

Plus :

Cette partie détachée de la paroisse de Sainte-Elizabeth, par décret du 6 septembre 1844, ci-après décrite : cette partie du rang St-Frédéric qui se trouve depuis la terre de Marcil Hudon Beaulieu, inclusivement, jusqu'à celle de Jean Marie Hudon, aussi inclusivement, lesquelles terres du dit rang viennent aboutir au chemin de St-Martin dont elles portent vulgairement le nom. Les autres terres du même rang, qui n'aboutissent pas à St-Martin non comprises, et dans le bout de la rivière Bayonne, tout le territoire depuis la terre de François Naud, inclusivement, jusqu'à celle de Charles Lapointe dit St Georges, aussi inclusivement.

PROCLAMATION DU 18 JUIN, 1845.

MOINS: *Les concessions de Ste-Louise, Saint-Guillaume, St-Léon, St-Pierre et la concession communément appelée Ste-Julie dans la seigneurie de Ramsay, détachées de St-Félix de Valois pour former la paroisse de St-Jean de Matha, par.* 18 *V. c.* 100.

Annexion :

Partie du canton de Brandon, par 32 *V. c.* 47.

La paroisse de Saint Ambroise de Kildare.

Proclamation du 10 juillet, 1843.

Comprendra une étendue de territoire d'environ quatre milles et un quart de front sur environ douze milles de profondeur, bornée au côté sud, par la seigneurie de Lavaltrie ; à l'est, par la seigneurie de D'Aillebout;

vière Bayonne, Ste. Marie and St. Martin in the seigniories of Lanoraye, Berthier, Ramsay and part of the township of Brandon, comprises and extent of territory of more than 400 lands, bounded as follows : in the concession St. Peter, from the lands of Alexis Legrilier inclusive, to be reckoned from the river Bayonne running to the depth of the seigniory of Berthier and on the Berthier side by the depth of the lands of the concession St-Esprit exclusive ; on the river Bayonne, to be reckoned from the land of F.-X. Fréchette inclusive, to the depth of the seigniory of Ramsay. In St. Martin, to be reckoned from the land of Prisque Chaussé also inclusive, upwardly to the river L'Assomption therein comprised all the concession Ste. Marie, but not the inhabitants of the concession of St. Frederic.

Plus :

That part detached from the parish of Sainte Elizabeth by decree of the 6th September 1844, hereinafter described : that part of the range St Frederic lying from the land of Marcil Hudon Beaulieu, inclusive, to that of Jean Marie Hudon also inclusive, which lands of the said range reach the St. Martin road, and commonly called therefrom. The other lands of the same range, which do not reach St. Martin not included, and in the part of the Rivière Bayonne, all the territory from the land of François Naud, inclusive, to that of Charles Lapointe dit St. Georges, also inclusive.

PROCLAMATION OF THE 18TH JUNE, 1845.

MINUS *The concessions Ste. Louise, St. Guillaume, St. Léon, St. Pierre and the concession commonly called Ste. Julie in the seigniory of Ramsay, detached from St. Félix de Valois to form the parish of St. Jean de Matha, by* 18 *V. c.* 100.

Annexation :

Part of the township of Brandon, by 32 *V. c.* 47.

The parish of St. Ambroise of Kildare.

Proclamation of the 10th July, 1843.

The said parish shall comprise an extent of territory of about 4¼ miles in front by about 12 miles in depth, bounded on the south side, by the seigniory of Lavaltrie ; on the east, by the seigniory of d'Aillebout ; on

à l'ouest, partie par la seigneurie de Saint-Sulpice et partie par le canton de Rawdon ; et au côté nord, par l'augmentation du canton de Kildare.

Organisé le 1er juillet 1885, en vertu de l'acte 18 V. c. 100.

Canton de Kildare :

Proclamation du 24 juin, 1803.

Borné au nord-ouest, par l'étendue de Nos terres vacantes, communément appelée le canton de Chertsey ; au sud-est, par la seigneurie de Lavaltrie ; au sud-ouest, par le canton de Rawdon ; et au nord-est, par la seigneurie de Lanaurave. Commençant à un poteau planté pour le coin sud de la dite étendue de Nos terres vacantes, dont un arpentage a été fait, communément appelée le canton de Kildare; de là, courant magnétiquement nord, trente-six degrés quarante-cinq minutes ouest, huit cent soixante chaînes, le long de la ligne de division entre le canton de Rawdon et la dite étendue de Nos terres vacantes, dont un arpentage a été fait comme susdit, communément appelée le canton de Kildare, à un poteau érigé pour le coin ouest de la dite étendue de Nos terres vacantes, dont un arpentage a été fait comme susdit, communément appelée le canton de Kildare ; de là, nord, cinquante trois degrés 15 minutes est, trois cent soixante-trois chaînes, dix-sept chaînons, le long de la ligne de division entre la dite étendue de Nos terres vacantes, communément appelée le canton de Chertsey et la dite étendue de Nos terres vacantes, dont un arpentage a été fait comme susdit, communément appelée le canton de Kildare, à un poteau planté dans la ligne de division entre la dite seigneurie de Lanaurave et la dite étendue de Nos terres vacantes, dont un arpentage a été fait comme susdit, communément appelée le canton de Kildare, définissant l'angle nord de la dite étendue de Nos terres vacantes, dont un arpentage a été fait comme susdit, communément appelée le canton de Kildare ; de là, sud, trente-six degrés quarante-cinq minutes est, cinq cent cinquante-neuf chaînes, quarante chaînons, le long de la ligne de division entre la dite seigneurie de Lanaurave et la dite étendue de Nos terres vacantes, dont un arpentage a été fait comme susdit, communément appelée le canton de Kildare, jusqu'à son intersection avec la rive ouest de la rivière L'Assomption ; de là, le long de la dite rivière, jusqu'à l'intersection de la continuation de la dite ligne de division entre la dite seigneurie de Lanaurave et la dite étendue de Nos terres vacantes, dont un arpentage a été fait comme susdit, communément

the west, partly by the seigniory of Saint Sulpice and partly by the township of Rawdon ; and on the north side, by the augmentation of the township of Kildare.

Organized on the 1st July, 1855, under the act 18 V. c. 100.

Township of Kildare :

Proclamation of the 24th June, 1803.

Bounded on the north-west, by the tract of Our waste lands, commonly called the township of Chertsey ; on the south-east, by the seigniory of Lavaltrie ; on the south-west, by the township of Rawdon ; and on the north-east, by the seigniory of Lanaurave. Beginning at a post erected for the southerly corner of the said tract of Our waste lands, whereof a survey hath been made, commonly called the township of Kildare ; running from thence, magnetically north, thirty-six degrees forty-five minutes west, eight hundred and sixty chains, along the division line between the township of Rawdon and the said tract of Our waste lands, whereof a survey hath so as aforesaid been made, commonly called the township of Kildare, to a post erected for the westerly corner of the said tract of Our waste lands, whereof a survey hath so as aforesaid been made, commonly called the township of Kildare ; thence, north, fifty-three degrees fifteen minutes east, three hundred and sixty-three chains, seventeen links, along the division line between the said tract of Our waste lands, commonly called the township of Chertsey, and the said tract of Our waste lands, whereof a survey hath so as aforesaid been made, commonly called the township of Kildare, to a post standing on the division line between the said seigniory of Lanaurave and the said tract of Our waste lands, whereof a survey hath so as aforesaid been made, commonly called the township of Kildare, marking the northerly angle of the said tract of Our waste lands, whereof a survey hath so as aforesaid been made, commonly called the township of Kildare ; thence, south, thirty-six degrees forty-five minutes east, five hundred and fifty-nine chains, forty links, along the division line between the said seigniory of Lanaurave, and the said tract of Our waste lands, whereof a survey hath so as aforesaid been made, commonly called the township of Kildare, till intersected by the westerly bank of the river L'Assomption ; thence, along the said river till intersected by a continuation of the said division line between the said seigniory of Lanaurave and the said tract of Our waste lands, whereof a survey

appelée le canton de Kildare ; de là, sud, 36 degrés 45 minutes est, le long de la dite continuation de la dite ligne de division, 89 chaînes, jusqu'à son intersection avec la rivière l'Assomption ; de là, le long de la rive de la dite rivière, jusqu'à l'intersection de la dite continuation de la dite ligne de division; de là, sud, 36 degrés 45 minutes est, le long de la dite continuation de la dite ligne de division, 71 chaînes, jusqu'à son intersection avec la nite rivière L'Assomption ; de là, le long la rive de la dite rivière, jusqu'à son intersection avec la dite continuation de la dite ligne de division ; de là, sud, 36 degrés 45 minutes est, le long de la dite ligne, 45 chaînes, jusqu'à son intersection avec la dite rivière L'Assomption ; de là, le long de la rive de la dite rivière, jusqu'à l'intersection de la ligne de limite sud-est de la dite étendue de Nos terres vacantes, dont un arpentage a été fait comme susdit, communément appelée le canton de Kildare, étant l'angle est de la dite étendue de Nos terres vacantes, dont un arpentage a été fait comme susdit, communément appelée le canton de Kildare ; et de là, sud, 53 degrés 15 minutes ouest, 363 chaînes, 17 chaînons, le long de la ligne sud-est de la dite étendue de Nos terres vacantes, dont un arpentage a été fait comme susdit, communément appelée le canton de Kildare, jusqu'au point de départ.

Augmentation Sud-Ouest :

Proclamation du 21 mai, 1851.

Bornée et limitée comme suit, savoir : au nord-est, par le canton de Kildare ; au sud-ouest, par le canton de Rawdon ; au sud-est, par la seigneurie de St-Sulpice ; et au nord-ouest, par l'augmentation nord-ouest du dit canton de Kildare. Commençant à une borne en pierre définissant l'angle le plus à l'est du dit canton de Rawdon, sur la ligne nord-ouest ou de profondeur de la dite seigneurie de St. Sulpice ; de là, longeant la ligne extérieure nord-est du dit canton de Rawdon, vers le nord-ouest, jusqu'à une borne en pierre définissant l'angle le plus au sud de l'augmentation nord-ouest de Kildare susdit ; de là, longeant la ligne sud-est de la dite augmentation nord-ouest, vers le nord-est, 20 chaînes, plus ou moins, jusqu'à l'intersection de la ligne latérale sud-ouest du lot numéro un, dans le 12e rang du dit canton de Kildare ; de là, longeant la ligne latérale sud-ouest de chacun des lots numérotés 1 dans les 12e, 11e, 10e, 9e, 8e, 7e, 6e,et 5e rangs, jusqu'à l'intersection de la ligne nord-ouest ou de profondhath so as aforesaid been made, commonly called the township of Kildare; thence,south, thirty-six degrees forty-five minutes east, along the said continuation of the said division line, eighty-nine chains, till intersected by the said river l'Assomption ; thence,along the bank of the said river till intersected by the said continuation of the said division line ; thence, south, thirty-six degrees, forty-five minutes east, along the said continuation of the said division line, seventy-one chains, till intersected by the said river l'Assomption ; thence, along the bank of the said river, till intersected by the said continuation of the said division line ; thence, south, thirty-six degrees forty-five minutes east, along the said line, forty-five chains, till intersected by the said river L'Assomption ; thence, along the bank of the said river, till intersected by the south-east boundary line of the said tract of Our waste lands, whereof a survey hath so as aforesaid been made, commonly called the township of Kildare, being the easterly angle of the said tract of Our waste lands, whereof a survey hath so as aforesaid been made, commonly called the township of Kildare ; and from thence, south, fifty-three degrees fifteen minutes west, three hundred and sixty-three chains, seventeen links, along the south-easterly line of the said tract of Our waste lands, whereof a survey hath so as aforesaid been made, commonly called the township of Kildare, to the place of beginning.

South-west augmentation :

Proclamation of the 21st May, 1851.

Bounded and abutted as follows, that is to say : on the north-east, by the township of Kildare ; on the south-west, by the township of Rawdon ; on the south-east, by the seigniory of St. Sulpice ; on the north-west, by the north-west augmentation of the said township of Kildare. Beginning at a post and stone boundary erected for the eastern-most angle of the said township of Rawdon, on the north-western or rear line of the said seigniory of St. Sulpice ; thence, running along the north-eastean outline of the said township of Rawdon, north-westerly, to a post and stone boundary erected for the southernmost angle of the north-west augmentation of Kildare aforesaid ; thence, along the south-easterly line ol the said north-west augmentation, north-easterly, 20 chains, more or less, to the intersection of the south-west lateral line of lot number 1 in the 12th range of the said township of Kildare ; thence, along the south-west lateral line of each of the lots numbers 1 in the 12th,

deur de la susdite seigneurie de St-Sulpice ; de là, longeant la dite ligne nord-ouest ou de profondeur de la seigneurie de St-Sulpice, vers le sud-ouest, 9 chaînes, plus ou moins, jusqu'au point de départ.

MOINS : *Le premier rang, et les lots* 11, 12 *et* 13 *des* 2*e et* 3*e rangs du canton de Kildare, et les réserves de la Couronne et du Clergé dans l'augmentation sud-est du dit canton, compris dans Saint-Charles Borromée, par proclamations du* 16 *juin,* 1845 *et* 18 *juin,* 1845.

MOINS : *Cette partie annexée à St-Alphonse de Liguori, par* 27-28 *V. c.* 54, *et proclamation du* 22 *juin,* 1880.

MOINS : *Cette partie comprise dans Bienheureux Alphonse de Rodriguez, par proclamations du* 8 *mai,* 1859 *et* 29-30 *V. c.* 32.

MOINS : *Les lots* 7 *et* 8 *du* 12*e rang du canton de Kildare annexés à St. Alphonse, par* 40 *V. c.* 38.

La paroisse de St-Joseph de Maskinonge.

Décret du 19 janvier, 1833.

Comprenant partie des fiefs ou seigneuries de Maskinongé et de Careful, formant une étendue de territoire d'environ 7½ milles de front sur environ 10 milles de profondeur, le dit territoire borné vers le nord-ouest, à la seigneurie de Lanaudière ; vers le sud-est, au Lac St-Pierre ; vers le nord-est, au fief St-Jean ou fief des Dames Ursulines de Trois-Rivières ; vers le sud-ouest, à la ligne qui sépare le district de Montréal de celui de Trois-Rivières.

PROCLAMATION DU 18 JUIN 1845.

MOINS : *Cette partie comprise dans Sainte-Ursule, par proclamation du* 23 *octobre,* 1840.

Annexion :

Détachée de Rivière du Loup.

Proclamation du 21 mai, 1852.

La partie de la paroisse de Saint-Antoine de la Rivière-du-Loup comprenant une étendue de territoire d'environ huit cent cinquante arpents en superfice, bornée au sud-est, nord-est et nord-ouest par la rivière Maskinongé, et au sud-ouest par le fief Carufel.

11th, 10th, 9th, 8th, 7th, 6th and 5th ranges, to the intersection of the north-western or rear line of the seigniory of St. Sulpice aforesaid ; thence, along the said north-western or rear line of the seigniory of St. Sulpice, south-westerly, 9 chains, more or less, to the place of beginning.

MINUS : *The first range and lots Nos.* 11, 12 *and* 13 *of the* 2*nd and* 3*rd ranges of the township of Kildare, and also the Crown and Clergy Reserves in the south-east augmentation of the said township, comprised in St. Charles Borromée, by proclamations of the* 16*th June,* 1845, *and* 18*th June,* 1845.

MINUS : *That part annexed to St. Alphonse de Liguori, by* 27-28 *V. c.* 54 *and proclamation of the* 22*nd June,* 1880.

MINUS : *That part comprised in Bienheureux Alphonse de Rodriguez, by proclamation of the* 8*th May,* 1859 *and* 29-30 *V. c.* 32.

MINUS : *The lots* 7 *and* 8 *of the* 12*th range of the township of Kildare annexed to St. Alphonse, by* 40 *V. c.* 38.

The parish of St. Joseph de Maskinonge.

Decree of the 19th January, 1833.

Comprising part of the fiefs or seigniories of Maskinongé and Carufel, forming an extent of territory of about 7½ miles in front by about 10 miles in depth, the said territory bounded towards the north-west, by the seigniory of Lanaudière ; towards the south-east, by the Lake St-Pierre ; towards the north-east, by the fief St-Jean or fief of the Ladies Ursulines of Three Rivers ; towards the south-west, by the line separating the district of Montreal from that of Three Rivers.

PROCLAMATION OF THE 18TH JUNE 1845

MINUS : *That part comprised in St-Ursule, by proclamation of the* 23*rd October,* 1840.

Annexation :

Detached from Rivière du Loup.

Proclamation of the 21st May, 1852.

The part of the parish of St-Antoine de la Rivière du Loup comprising an extent of territory of about 850 arpents in superficies, bounded on the south-east, north-east and north-west, by the river Maskinongé, and on the south-west, by the fief Carufel.

MOINS : *Cette partie comprise dans St. Justin, par proclamation du 8 mars*, 1859.

MOINS : *Cette partie annexée à St. Justin, par proclamation du 19 juin*, 1879.

Annexion :

Détachée de St-Antoine de la Rivière du Loup.

Proclamation du 22 mars, 1889.

" Le territoire comprenant tous les lots de terre connus et désignés sur les plan et livre de renvoi officiels du comté de Maskinongé, pour la dite paroisse de Saint-Antoine de la Rivière du Loup, savoir : 1° Sous les Nos. un, et suivants jusqu'au lot No. vingt, inclusivement ; 2° Sous les lots Nos. cent vingt-quatre et suivants jusqu'au No. cent cinquante-huit, inclusivement ; 3° Sous les lots Nos. cent quatre-vingt-quatorze, et suivants jusqu'au lot No. deux cent vingt-cinq, inclusivement, formant une étendue d'environ quatre mille six cent vingt arpents et quatre-vingt-quinze perches en superficie et est borné comme suit, savoir : Vers le sud-est, par le lac Saint-Pierre pour une partie, partie par le lot No. vingt-trois, des dits plan et livre de renvoi officiels et partie par le chemin ou cordon qui sépare la concession de la Baie des Ouines de la concession du Petit Bois ; vers le nord-est, par la ligne qui sépare le lot No. vingt du lot No. vingt et un, le lot No. cent vingt-six, du lot No. vingt-trois, le lot No. cent vingt-quatre, du lot No. cent vingt-trois, le lot No. cent cinquante-huit, du lot No. cent cinquante-neuf, le lot No. cent quatre-vingt-quatorze, du lot No. cent quatre-vingt-treize, le lot No. deux cent vingt-cinq, des lots Nos. deux cent vingt-six, deux cent vingt-sept, deux cent vingt-huit, et deux cent vingt-neuf, et le lot No. deux cent vingt-quatre, du dit lot No. deux cent vingt-neuf ; vers le nord-ouest, par la rivière Maskinongé ; et vers le sud-ouest, par la ligne qui sépare actuellement la dite paroisse de Sainte-Antoine de la Rivière du Loup de la dite paroisse de Saint-Joseph de Maskinongé."

MINUS : *That part comprised in St. Justin, by proclamation of the 8th March*, 1859.

MINUS : *That part annexed to St. Justin, by proclamation of the 19th June*, 1879.

Annexation :

Detached from St. Antoine Riviere du Loup.

Proclamation of the 22nd March, 1889.

" The territory comprising all the lots of land known and designated on the official plan and in the book of reference for the county of Maskinongé, for the said parish of Saint-Antoine de la Rivière du Loup, to wit : 1° Under Nos. one, and following to No. twenty, inclusive ; 2° under the lots Nos. one hundred and twenty-four and following to No. one hundred and fifty-eight, inclusive ; 3° under the lots Nos. one hundred and ninety-four, and following to the lot No. two hundred and twenty-five, inclusive, forming an extent of about four thousand six hundred and twenty arpents and ninety-five perches in superficies and is bounded as follows, to wit : Towards the south-east, partly by Saint Peter lake, partly by lot No. twenty-three, of the said official plan and book of reference and partly by the road or divisional line which separates the concession of la Baie des Ouines from the concession du Petit Bois ; towards the north-east, by the line which separates lot No. twenty, from lot No. twenty-one, lot No. one hundred and twenty-six, from lot No. twenty-three, lot No. one hundred and twenty-four, from lot No. one hundred and twenty-three, lot No. one hundred and fifty-eight, from lot No. one hundred and fifty-nine, lot No. one hundred and ninety-four, from lot No. one hundred and ninety-three, lot No. two hundred and twenty-five, from lots Nos. two hundred and twenty-six, two hundred and twenty-seven, two hundred and twenty-eight, and two hundred and twenty-nine, and lot No. two hundred and twenty-four from said lot two hundred and twenty-nine ; towards the north-west, by Maskinongé river ; and towards the south-west, by the line which separates actually the said parish of Saint-Antoine de la Rivière du Loup, from the said parish of Saint-Joseph de Maskinongé.

Municipalite de Gatineau.

ETANT

La paroisse de St-Barnabe de Gatineau.

Détachée de St-Anne de Yamachiche.

Proclamation du 13 janvier, 1885.

La paroisse devra comprendre la concession double appelée Saint Joseph, dans le fief Gatineau, le village Bournival situé dans le même fief, et les premier, second et troisième rangs du canton de Caxton, dans l'augmentation d'icelui, connue sous le nom de fief Frédéric, le tout comprenant une étendue de territoire d'environ huit milles de front sur environ cinq milles de profondeur, borné comme suit : vers le nord-ouest, partie à la ligne qui sépare le canton de Caxton de l'augmentation d'icelui et du fief Gatineau ; vers le nord-est, à la ligne nord-est de la dite augmentation de Caxton ; vers le sud-est, partie au front de la dite augmentation de Caxton, et partie à la ligne sud-est de la terre de Joseph Bournival, située dans le dit village Bournival ; et vers le sud-ouest, à la concession Bellechasse, dans le dit fief Gatineau.

Augmentation du canton de Caxton.

Proclamation du 24 janvier, 1889.

Bornée au nord-ouest, par le canton de Caxton ; au sud-est, partie par la seigneurie de la Pointe du Lac et partie par la Rivière Machiche ; au nord-est, partie par ligne de division entre le 3e rang de la dite augmentation et l'étendue de terre concédée à l'honorable Matthew Bell pour les Forges de St-Maurice et partie par le fief Saint Etienne ; et au sud-ouest, par la ligne de limite nord-est du fief Gatineau. Commençant à une borne plantée au point d'intersection de la ligne extérieure sud-est du dit canton de Caxton. près du chemin appelé le chemin des Commissaires avec la ligne de limite nord-est du fief Gatineau ; courant de là, le long de la dite ligne sud-est de Caxton ou le chemin des Commissaires, magnétiquement nord, 72 degrés est, jusqu'à un point où la dite ligne rencontre la ligne du rang nord-est de la dite augmentation ; de là,le long de la dite ligne de rang, sud, 35 degrés est, jusqu'à ce qu'elle rencontre la rive nord-ouest de la Rivière Machiche ; de là,sud-ouest, suivant le même côté de la rivière, dans ses différents cours et détours, jusqu'à son intersection avec l'arrière ligne du fief St-Etien-

Municipality of Gatineau.

BEING

The parish of St. Barnabe de Gatineau.

Detached from Ste. Anne d'Yamachiche.

Proclamation of the 13th January, 1885.

The parish to comprise the double concession called St. Joseph in the fief Gatineau, the Bournival village situate in the same fief, and the 1st, 2d and 3rd ranges of the augmentation of the township of Caxton known by the name of the fief Frédéric, the whole containing and extent of territory of about 8 miles in front, by about 5 miles in depth, bounded as follows, that is to say : on the north-west, partly by a line that separates the township of Caxton from the augmentation of the said township and from the fief Gatineau ; on the north-east, by the north-east line of the said augmentation of the said township of Caxton ; on the south-east,partly by the front of the said augmentation of Caxton, and partly by the south-east line of the land belonging to one Joseph Bournival, situated in the said Bournival village ; and on the south-west, by the concession Bellechasse, in the said fief Gatineau.

Gore of the township of Caxton :

Proclamation of the 24th January, 1889.

Bounded on the north-west, by the township of Caxton ; on the south-east, partly by the seigniory of Pointe du Lac and partly by the River Machiche ; on the north-east, partly by the line of division between the 3d range of said augmentation and the tract of land leased to the Honorable Matthew Bell for the Forges of Saint Maurice and partly by the fief St. Etienne ; and on the south-west, by the north-east boundary line of the fief of Gatineau. Beginning at a boundary planted in the point of intresection of the south-east exterior line of the said township of Caxton, near the road called the *Chemin des Commissaires* with the north-east boundary line of the fief Gatineau ; running from thence, along the said south-east line of Caxton or Chemin des Commissaires, magnitically north, 72 degrees east, to a point where the said line is intersected by the north-east range line of the said augmentation ; thence, along the said range line, south, thirty-five degrees east, till the intersected by the north-westerly bank of the River Machiche ; thence, south-westerly, along the same side of the River, following its different

ne ; de là, traversant la dite rivière et suivant la dite arrière ligne du fief St-Etienne, sud, 30 degrés est, jusqu'à son point d'intersection avec l'arrière ligne de la seigneurie de la Pointe du Lac ; de là, le long de la dite arrière ligne, nord, 85 degrés ouest, jusqu'à son intersection avec la ligne de limite nord-est du dit fief Gatineau ; et de là, nord, 35 degrés ouest, le long de la ligne en dernier lieu mentionnée, jusqu'au point de départ.

La dite augmentation contenant environ 12,587 acres de terre comprenant la réserve ordinaire pour les grands chemins et étant la partie nord-ouest arpentée et subdivisée en lots, et contenant environ 9037 acres et la réserve ordinaire pour les grands chemins, et la section sud-est qui consiste en grande partie d'anciennes terres concédées en Roture, et habitées et le restant des terres non concédées de la Couronne, cette section contenant environ 3098 acres de terre.

Avec le canton de Caxton.

PROCLAMATION DU 18 JUIN 1845

MOINS : *Le canton de Caxton, organisé en municipalité.*

MOINS : *Cette partie de l'augmentation de Caxton annexée à Ste-Anne d' Yamachiche, par 47 V. c.40.*

Annexon :

Détachée d'Yamachiche.

Proclamation du 9 mars, 1893.

Tout le territoire qui comprend les lots de terre connus et désignés sur le plan et livre de renvoi officiels du comté de Saint Maurice, pour la paroisse de Sainte-Anne d'Yamachiche, par les numéros quatre cent quarante-deux et suivants jusqu'au lot numéro quatre cent cinquante-huit inclusivement, formant une étendu de terre d'environ sept cent quarante-huit arpents et trente perches en superficie, et est bornée comme suit : vers le nord-est, le nord-ouest et l'ouest, par la ligne limitative de Saint Barnabé ; vers le sud-ouest, partie par la dite ligne limitative de la dite paroisse de Saint Barnabé, et partie le cordon de la concession des terres de travers en la dite paroisse Sainte Anne d'Yamachiche ; et vers le sud-est, par les lots numéros 459, 460 et 461, des dits plan et livre de renvoi officiels de la dite paroisse de Saint-Anne d'Yamachiche.

windings and turnings, till intersected by the rear line of the fief St. Etienne ; thence, crossing said river and along the said rear line of fief St. Etienne, south, 30 degrees east, to the point of intersection with the rear line of the seigniory of Pointe du Lac ; thence along the said rear line, north, 85 degrees west, to its intersection with the north-east boundary line of the said fief Gatineau ; and from thence, north, 35 degrees west, along the said last menttoned line, to the place of beginning.

The said augmentation containing about 12,587 acres of land including the usual allowance for highways and consisting of the north-west section surveyed and subdivided into lots,and containing about 9037 acres and the usual allowance for highways, and the south-east section which consists in greater part of old conceaded farms " En Roture " settled upon and the remainder of unsurveyed Crown lands, this section containing about 3098 acres of land.

With the township of Caxton :

PROCLAMATION OF THE 18TH JUNE, 1845.

MINUS : *The township of Caxton, organized into municipality.*

MINUS : *That part of the Gore of Caxton annexed to Ste. Anne d' Yamachiche, by 47 V. c. 40.*

Annexation :

Detached from Yamachiche.

Proclamation of the 9th March, 1893.

All the territory which comprises the lots of land known and designated on the official plan and book of reference of the county of Saint Maurice, for the parish of Sainte Anne d'Yamachiche, as numbers four hundred and forty-two and following to lot number four hundred and fifty-eight inclusively, forming a tract of land of about seven hundred and forty-eight arpents and thirty perches in superficies, and is bounded as follows : on the north-east, north-west and west, by the boundary line of Saint Barnabé ; on the south-west, partly by the said boundary line of the said parish of Saint Barnabé, and partly by the division line of the concession of cross lots of lands in the said parish of Sainte Anne d'Yamachiche ; and on the south-east, by lots numbers 459, 460 and 461, of the said official plan and book of reference of the said parish of Sainte Anne d'Yamachiche.

La paroisse de Ste. Ursule.

Detachée de St. Antoine de la Rivière du Loup et de St. Joseph de Maskinongé.

Proclamation du 28 octobre, 1840.

La paroisse sera composée de partie de la paroisse de St. Antoine de la Rivière du Loup, et de partie de la paroisse de Saint-Joseph de Maskinongé, et de partie de la seigneurie de St. Jean, autrement dite des Ursulines de la Rivière du Loup et de Grandpré, dans la dite paroisse de St. Antoine de la Rivière du Loup, et de parties des seigneuries de Maskinongé, Carufel et Lanaudière dans la paroisse St. Joseph de Maskinongé, et sera bornée au nord-est, par la paroisse de St. Léon le Grand; au nord-ouest, partie par le canton de Hunterstown, et partie par la ligne nord-ouest de la seigneurie de St. Jean ; au sud-ouest, par la ligne sud-ouest de la dite seigneurie de St. Jean ; de là, descendant environ une demi-lieue jusqu'à la ligne nord-ouest de la propriété d'un nommé Antoine Billy autrement dit Antoine St. Louis, cultivateur, résidant dans le fief ou seigneurie de Lanaudière ; de là, continuant jusqu'à la rivière Maskinongé ; de là, par la Petite-Rivière jusqu'à la ligne qui sépare, à la partie nord-est de la dite rivière, les terres d'un nommé Ignace Caron et d'un nommé Olivier Caron ; de là, la dite ligne continuée à travers les propriétés de François Paquin et de Joseph Picotte, jusqu'à ce qu'elle atteigne le chemin de front de la Carrière dans le fief St. Jean ; de là, en droite ligne de l'autre côté du dit chemin, par la ligne qui divise les propriétés d'Ignace Lessard et Joseph Grimard, dans le même fief, jusqu'à ce qu'elle atteigne la Petite-Rivière du Loup ; de là, continuant jusqu'à la ligne qui sépare, au nord-est de la rivière mentionnée en dernier lieu, les terres de Joseph Bastien de celles de Julien St. Louis ; la dite ligne de là, continuée entre les terres de Nicolas Paquin et du dit Julien St. Louis, jusqu'à ce qu'elle atteigne le point de départ, la ligne de la paroisse de Saint-Léon le Grand.

PROCLAMATION DU 18 JUIN, 1845.

Annexion :

Détachée de St. Antoine de la Rivière du Loup.

Proclamation du 9 juin, 1856.

Cette partie de la seigneurie De Lanaudière comprenant les concessions St. Louis, St. Charles et St. Edouard, parcourant une

The parish of Ste Ursule.

Detached from St. Antoine de la Rivière du Loup and St. Joseph de Maskinongé.

Proclamation of the 28rd October, 1840.

The parish shall be composed of parts of the parish of Saint Antoine de la Rivière-du-Loup, and parts of the parish of Saint Joseph of Maskinongé, and parts of the seigniory of Saint Jean otherwise called des Ursulines de la Rivière-du-Loup and Grandpré in the said parish of Saint Antoine of the Rivière-du-Loup, and of parts of the seigniories of Maskinongé, Carufel and Lanaudière, in the said parish of Saint Joseph of Maskinongé, and shall be bounded on the north-east, by the parish of Saint Léon le Grand ; on the north-west, partly by the township of Hunterstown, and partly by the north-west line of the seigniory of Saint Jean ; on the south-west, by the south-west line of the said seigniory of Saint Jean ; thence, descending about one league unto the north-west line of the property of one Antoine Billy otherwise called Antoine Saint Louis, farmer, residing in the fief or seigniory of Lanaudière ; thence, continuing to the River Maskinongé, from there by the said river until the line which separates, at the north-east part of the said river, the lands of one Ignace Caron and one Olivier Caron ; thence, the said line continued through the properties of François Paquin and Joseph Picotte, until it reaches the front road of La Carrière in the fief of Saint Jean ; thence, in a direct line on the other side of the said road by the line which divides the properties of Ignace Lessard and Joseph Grimard in the same fief, until it reaches the Little River du Loup ; thence, continuing to the line which separates on the north-east of the last mentioned river the lands of Joseph Bastien from those of Julien St. Louis ; the said line thence, continued between the lands of Nicolas Paquin and of the said Julien Saint Louis, until it reaches the point of departure, the line of the parish of Saint Léon le Grand.

PROCLAMATION OF THE 18TH JUNE 1845.

Annexation :

Detached from St. Antoine de la Riviere du Loup.

Proclamation of the 9th June, 1856.

That part of the seigniory De Lanaudière comprising the concessions St. Louis, St. Charles and St. Edward, having an extent of

étendue de trois milles du sud-est au nord-ouest, sur une largeur irrégulière d'à peu près 1 à 2 milles ; bornée au nord-ouest, par le fief Hope ; au nord-est, par la ligne seigneuriale sud-ouest du fief St. Jean ; au sud-est, par la terre d'un nommé Antoine Billy dit St. Louis et autres terres de la dite concession St. Louis, qui se trouvent déjà annexées à la dite paroisse de Ste. Ursule ; au sud-ouest, partie par la rivière Maskinongé et partie par le trait-quarré qui fixe la profondeur des terres de la concession St. Edouard.

Annexion :

Détachée de St. Antoine de la Rivière du Loup.

Proclamation du 17 décembre, 1878.

Une étendue de terre appartenant à Fabien Pâquin et François Vanasse, formant à peu près 108 arpents en superficie.

Annexion :

Détachée de St. Didace et St. Justin.

Proclamation du 14 novembre, 1882.

Vers le nord et le nord-est, par la rivière Maskinongé ; vers le nord-ouest, par le No. 21 du cadastre de la paroisse de St. Didace ; vers le sud-est, partie par les Nos. 69 et 71 du cadastre de la paroisse de St. Justin, et partie par la ligne qui divise dans le premier rang de Lanaudière, la paroisse de St. Justin de la paroisse de Saint-Didace ; et vers le sud-ouest, partie par le cordon qui sépare dans la paroisse de St. Justin, la réserve d'Atkinson d'avec le 1er rang, et partie par la division entre les 1er et le 2ème rangs de la dite paroisse de St. Didace.

La paroisse de Ste-Catherine de Fossambault.

Proclamation du 7 décembre, 1824.

La paroisse comprendra tout le territoire inclus dans la dite étendue de terre connue sous le nom de la seigneurie de Fossambault, dans le comte de Hampshire et le district de Québec, renfermant un espace de trente-neuf milles en superficie, et borné en front par les seigneuries de Desmaure, Bélair et Gaudarville ; en arrière, par les terres incultes de la Couronne ; d'un côté vers l'est, par les seigneuries de St-Gabriel et de Bélair ; et d'autre three miles from south-east to north-west, by an irregular breadth of from 1 to 2 miles, being bounded towards the north-west, by the fief Hope ; towards the north-east, by the south-west seigniorial line of the fief St. Jean ; towards the south-east, by the land of one Antoine Billy dit St. Louis and other lands of the said concession St. Louis already annexed to the said parish of Ste. Ursule ; and towards the south-west, partly by the river Maskinongé and partly by the offset (trait-quarré) which limits the depth of the lands of the concession St. Edward.

Annexation :

Detached from St. Antoine de la Rivière du Loup.

Proclamation of the 17th December, 1878.

An extent of territory belonging to Fabien Paquin and François Vanasse, forming about 108 arpents in superficies.

Annexation :

Detached from St. Didace and St. Justin.

Proclamation of the 14th November, 1882.

On the north and north-east, by the river Maskinongé ; on the north-west, by No. 21 of the cadastre of the parish of Saint Didace ; on the south-east, partly by Nos. 69 and 71 of the cadastre of the parish of Saint-Justin, and partly by the line which divides in the 1st range of Lanaudière, the parish of Saint Justin from the parish of Saint Didace ; and on the south-west, partly by the division line which separates in the parish of Saint Justin, the Atkinson reserve from the 1st range and partly by the division line between the 1st and the 2nd ranges of the said parish of Saint Didace.

The parish of Ste. Catherine de Fossambault.

Proclamation of the 7th December, 1824.

The parish shall comprise all that procinct included in the said tract of land known by the name of the seigniory of Fossambault, within the aforesaid county of Hampshire and district of Quebec, comprising an extent of thirty-nine superficial miles, and bounded in front by the seigniories of Demaure, Belair and Gaudarville, in the rear, by waste lands of the Crown ; on one side towards the east, by the seigniories of St-Gabriel and

tre côté vers l'ouest, par les seigneuries de Neuville et de Bourg-Louis, ensemble tels lots de terre dans la dite seigneurie de Gaudarville, qui ont leur front sur la rivière Jacques-Cartier, et tous tels lots qui ont leur front dans la dite seigneurie de Fossambault et s'étendent en profondeur dans la dite seigneurie de Gaudarville.

PROCLAMATION DU 18 JUIN, 1845

Annexion :

Détachée de

La partie des 4e et 5e rangs de la seigneurie de Bélair comprise entre les terres de Joseph Laurin et Jean Cliche, exclusivement, d'un côté et la seigneurie de Fossambault de l'autre côté, déjà annexée pour les fins religieuses.

31 V. C. 29. SANCTIONNE LE

MOINS : *Le territoire connu et désigné par le nom de Première concession de la seigneurie de Fossambault, annexé à St-Augustin, par proclamation du 3 décembre*, 1870.

MOINS : *Cette partie annexée à Ste-Jeanne de Neuville, par proclamation du 6 juin*, 1870.

La paroisse de St-Jean-Baptiste des Ecureuils.

Détachée en partie de la Pointe aux Trembles.

Proclamation du 12 mai, 1885.

La paroisse devra comprendre parties des fiefs ou seigneuries de Jacques-Cartier, Belair ou Neuville, comprenant une étendue de territoire d'environ trois milles de front sur environ trois milles de profondeur, bornée au sud * et au nord-ouest, par la rivière Jacques-Cartier ; au nord-est, en partie par une ligne qui sépare la terre du nommé Alexandre Trépagnez de celle du nommé Eustache Faucher dit Chateauvert, habitants de la première concession de Neuville, et en partie par une ligne qui divise la terre de Joseph Goulet ou ses représentants de celle d'Antoine Bertrand, habitants de la deuxième concession du dit fief de Neuville ; et au sud, par le fleuve St-Laurent.

PROCLAMATION DU 18 JUIN, 1845

* N. B. Au lieu de " Sud " on aurait dû dire " Sud-Ouest."

Belair ; and on the other side towards the west, by the seigniories of Neuville and Bourg-Louis, together with such lots of land in the said seigniory of Gaudarville, as have their front on the river Jacques-Cartier, and the whole such lots having their front in the said seigniory of Fossambault, extending in depth into the said seigniory of Gaudarville.

PROCLAMATION OF THE 18TH JUNE, 1845

Annexation :

Detached from

That part of the 4th and 5th ranges of the seigniory of Bélair situate between the lands of Joseph Laurin and Jean Cliche, exclusive, on one side, and the seigniory of Fossambault on the other side, already annexed for religious purposes.

31 V. C. 29. ASSENTED TO THE

MINUS : *The territory known and designated under the name of First concession of the seigniory of Fossambault, annexed to St-Augustin, by proclamation of the 3rd December*, 1870.

MINUS : *That part annexed to Ste-Jeanne de Neuville by proclamation of the 6th June*, 1870.

The parish of St. Jean Baptiste des Ecureuils.

Partly detached from la Pointe aux Trembles.

Proclamation of the 12th May, 1885.

The parish containing parts of the fiefs or seigniories of Jacques-Cartier, Bélair or Neuville, of an extent of territory of about three miles in front by about three miles in depth, bounded on the south * and north-west, by the River Jacques-Cartier ; on the north-east, partly by a line that divides the land of one Alexandre Trépagnez from that of one Eustache Faucher dit Chateauvert, inhabitants of the first concession of Neuville, and partly by a line that divides the land of Joseph Goulet or his representatives, from that of Antoine Bertrand, inhabitants of the second concession of the said fief of Neuville ; and on the south, by the River St. Lawrence.

PROCLAMATION OF THE 18TH JUNE, 1845.

* N. B. Instead of " South " it should read " South-West."

Municipalite de St-Casimir.

Détachée des Grondines.

Proclamation du 12 décembre, 1858.

Comprendra cette partie de la seigneurie des Grondines vulgairement connue sous le nom de Rapids, comprenant toute la profondeur de la même seigneurie ; bornée vers le nord-est, partie au fief de la Chevrotière et partie aux terres de la Couronne; vers le nord-ouest, aussi aux terres de la Couronne ; vers le sud-ouest, partie encore aux terres de la Couronne et partie à la seigneurie de Ste. Anne ; vers le sud-est, à la profondeur de cette concession de la dite partie de la seigneurie des Grondines qui est au sud-est de la Rivière Ste. Anne qui à son front sur la dite rivière.

PROCLAMATION DU 18 JUIN, 1845.

MOINS : *Cette partie comprise dans St. Ubalde, par* 36 *Vict. ch,* 30.

La paroisse de Ste. Jeanne de Neuville.

Détachée partie de la Pointe aux Trembles, St. Basile et du Cap Santé.

Proclamation du 18 janvier, 1868.

Bornée au nord-est, par la paroisse de Ste. Catherine de Fossambault ; au sud-est, en partie par la ligne qui sépare la 3e concession de la seigneurie de Neuville d'avec la 4e, appelée " Petit Capsa," dans la paroisse de la Pointe-aux-Trembles, et en partie par la ligne qui sépare la terre de Pierre Denis, fils, d'avec celle de Joseph Bouchette, dans le village appelé " de la Madeleine " aussi dans la dite paroisse ; au sud-ouest, en partant de la Rivière Jacques-Cartier, partie par la ligne qui sépare la terre de Louis Déry de celle de Olivier Petit, dans la concession appelée " Grand Bois de l'Ail ", en la paroisse du Cap Santé, partie par la route appelée " Chemin des Commissaires " en la dite paroisse, partie par la ligne qui sépare la concession appelée Terrebonne, en la paroisse de St. Bazile, d'avec la seigneurie d'Auteuil, et partie par la ligne qui sépare la terre de Jean Doré de celle de Barthélemi Leclerc, dans la concession appelée St. Jacques, aussi en la dite paroisse ; au nord-ouest, partie par la ligne qui sépare la dite concession St. Jacques d'avec celle de Ste. Angélique, en partie par la ligne qui sépare le " Brulé " ou " Grand Brulé " dans la dite paroisse du Cap Santé, d'avec la concession appelée Ste. Madeleine et d'avec

Municipality of St. Casimir.

Detached from des Grondines.

Proclamation of the 12th December, 1858.

Shall comprise that part of the seigniory of Grondines commonly known under the name of " Rapids", comprising all the depth of the same seigniory ; bounded towards the north-east, partly by the fief de la Chevrotière and partly by the Crown lands ; towards the north-west, also by the Crown lands ; towards the south-west, partly by the Crown lands and partly by the seigniory of Ste. Anne ; towards the south-east, by the depth of this concession of the said part of the seigniory of Grondines which lies to the south-east of the river Ste. Anne and front the said river.

PROCLAMATION OF THE 18TH JUNE 1845

MINUS : *That part comprised in St. Ubalde, by* 36 *Vict. ch.* 30.

The parish of Ste. Jeanne de Neuville.

Detached partly from Pointe aux Trembles, St. Basile and Cap Santé.

Proclamation of the 18th January, 1868.

Bounded on the north-east, by the parish of Ste. Catherine de Fossambault ; on the south-east, partly by the line which separates the 3rd concession of the seigniory of Neuville from the 4th called " Petit Capsa ", in the parish of Pointe aux Trembles, and partly by the line which separates the land of Pierre Denis, fils, from that of Joseph Bouchette, in the village called " de la Madeleine ", also in the said parish ; on the south-west, departing from the River Jacques Cartier, partly by the line which separates the land of Louis Déry, from that of Olivier Petit, in the concession called " Grand Bois de l'Ail," in the parish of Cap Santé, partly by the road called " The commissioners' Road ", in the said parish, partly by the line which separates the concession called Terrebonne, in the parish of St. Bazile, from the seigniory of d'Auteuil, and partly by the line which separates the land of Jean Doré from that of Barthélemi Leclerc, in the concession called St. Jacques, also in the same parish ; on the north-west, partly by the line which separates the said concession St. Jacques from that of Ste. Angélique, partly by the line which separates the " Brulé " or " Grand Brulé," in the said parish of Cap Santé, from

les terres non concédées de la dite seigneurie de Neuville.

Annexion

Détachée de Ste. Catherine.

Proclamation du 6 juin, 1870.

Une étendue de territoire d'environ soixante arpents de front dans le second rang de la seigneurie de Fossambault, et quarante-six arpents dans le troisième rang de la dite seigneurie, sur environ trois milles de profondeur, bornée comme suit : vers le nord-est, par la ligne nord-est de la terre de Pierre Genest, fils, dans le dit second rang, et par la ligne nord-est de la terre de Jean Cantin, dans le dit troisième rang ; vers le nord-ouest, par la ligne qui sépare le dit troisième rang du quatrième de la dite seigneurie de Fossambault ; vers le sud-ouest, par la ligne qui sépare la dite seigneurie de celle de Neuville ; vers le sud-est par la ligne qui sépare le dit second rang du premier de la dite seigneurie.

Annexion :

Détachée du Cap Santé.

Un certain lopin ou morceau de terre d'une superficie d'environ 1800 arpents, bornée comme suit : vers le nord, par la ligne limitative sud de la paroisse de St. Raymond, vers le sud, par la décharge du Lac Blanc, qui divise le dit lopin de terre de la paroisse de Ste. Jeanne de Neuville ; vers l'est, partie par la paroisse de Ste. Jeanne de Neuville et partie par la ligne limitative ouest de la paroisse de Ste. Catherine ; et vers l'ouest, partie par la paroisse de Ste. Jeanne de Neuville et partie par la ligne limitative est de la paroisse de St. Bazile.

40 V. c. 36. SANCTIONNE LE 28 DECEMBRE, 1876.

Municipalite de St. Basile.

Détachée de Ste. Famille du Cap Santé.

Proclamation du 31 mai, 1858.

Comprendra une étendue de territoire d'une forme irrégulière d'environ six milles de front sur une profondeur variable de quatre milles et demi à dix milles et demi, le dit territoire étant borné comme suit, savoir :

the concession called Ste. Madeleine, and from the unconceded lands of the said seigniory of Neuville.

Annexation :

Detached from Ste. Catherine.

Proclamation of the 6th June, 1870.

An extent of territory of about sixty arpents in front in the second range of the seigniory of Fossambault, and of 46 arpents in the 3rd range of the said seigniory by about three miles in depth ; bounded as follows : towards the north-east, by the north-east line of the land of P. Genest, junior, in the said second range, and by the north-east line of the land of Jean Cantin, in the said third range ; towards the north-west, by the line which separates the said third range from the fourth of the said seigniory of Fossambault ; towards the south-west, by the line which separates the said seigniory from the seigniory of Neuville ; and towards the south-east, by the line which separates the said second range from the first range of the said seigniory of Fossambault.

Annexation :

Detached from Cap Santé.

A certain piece or parcel of land of about eighteen hundred arpents in superficies, bounded as follows ; towards the north, by the south boundary line of the parish of St. Raymond ; towards the south, by the discharge of lake Blanc ; which divides the said parcel of land from the parish of Ste. Jeanne de Neuville ; towards the east, partly by the parish of Ste. Jeanne de Neuville, and partly by the west boundary line of the parish of Ste. Catherine ; and towards the west, partly by the parish of Ste. Jeanne de Neuville, and partly by the eastern boundary line of the parish of St. Bazile.

40 V. c. 36. ASSENTED TO THE 28TH DECEMBER, 1876.

Municipality of St. Basile.

Detached from Ste. Famille du Cap Santé.

Proclamation of the 31st May, 1858.

Shall comprise an extent of territory of irregular form, of about six miles in front by a variable depth of from four miles and a half to ten miles and a half ; the said territory being bounded as follows, that is to say :

au nord-est, partie par la ligne nord-est de la concession Ste. Madeleine, à partir de la seigneurie de Bourg-Louis à aller à la décharge du Lac Blanc ; au sud-est, par la dite décharge du Lac Blanc à partir de la dite ligne nord-est de la concession Ste. Madeleine, à aller à la rivière Portneuf ; de là, au sud-est et sud-ouest, en suivant la dite rivière Portneuf dans toutes ses sinuosités; jusqu'à la route Panet ; de là, encore au sud-est, en suivant la dite route Panet, jusqu'à la ligne qui divise la concession Terrebonne de celle de l'Enfant Jésus ; de là, à l'ouest, en suivant la dite ligne de séparation entre les dites concessions Terrebonne et l'Enfant Jésus, et ensuite la ligne qui sépare la concession Petit Bois de l'Ail de la concession St. François, jusqu'à la ligne qui sépare la terre de François Duchemin d'avec celle d'Angus McDonald ; à l'ouest et au sud-ouest, partie par la dite ligne de séparation entre les terres des dits François Duchemin et Angus McDonald, partie par celle qui sépare les terres de François-Xavier Marcotte et Timothée Piché, la dite ligne se prolongeant sans déviation jusqu'à son point de jonction avec la ligne sud-ouest de la seigneurie de Jacques-Cartier, et partie par la dite ligne sud-ouest de la dite seigneurie ; au nord-ouest, partie par la ligne qui sépare les seigneuries de Jacques-Cartier et D'Auteuil d'avec les terres de la Couronne, et partie par la ligne qui sépare la seigneurie de Neuville d'avec celle de Bourg-Louis.

PROCLAMATION DU 18 JUIN, 1846.

MOINS : *Cette partie comprise dans Ste. Jeanne de Neuville, par proclamation du 13 janvier,* 1868.

La paroisse de St-Ubalde.

Détachée partie de St-Casimir.

36 V. C. 30, SANCTIONNE LE 24 DECEMBRE, 1872.

Comprenant environ six milles et demi de front par environ douze milles de profondeur, et bornée comme suit : au nord-ouest par la rivière Batiscan ; au sud-ouest, par la seigneurie de Sainte-Anne de la Pérade ; au sud-est, par la ligne nord-ouest des terres de Jean-Baptiste Morel, dans le rang Sainte-Anne, de Joseph Landry, dans le rang Saint-Edouard, de Narcisse Bourassa, dans le rang Saint-David, de Léandre Gaulin, dans le rang Saint-Léon, et de Isidore Marchand, dans le

towards the north-east, partly by the north-east line of the concession of Ste. Madeleine, from the seigniory of Bourg-Louis to the discharge of Lake Blanc ; towards the south-east, by the said discharge of Lake Blanc, from the said north-east line of the concession Ste. Madeleine to the river Portneuf ; thence, towards the south-east and south-west, following the said river Portneuf throughout its sinuosities, to the Panet road (route) ; thence, again towards the south-east, following the said Panet road to the line separating the concession Terrebonne from the concession of L'Enfant Jésus ; thence, towards the west, following the said land of separation between the said concessions Terrebonne and L'Enfant Jésus, and then the line separating the concession of Petit Bois de l'Ail from the concession St. François, up to the line which separates the land of François Duchemin from that of Angus McDonald ; towards the west and the south-west, partly by the said line of separation between the lands of the said François Duchemin and Angus McDonald, partly by that which separates the lands of François-Xavier Marcotte and Timothée Piché, the said line being prolonged in a straight line to its point of junction with the south-west line of the seigniory of Jacques-Cartier, and partly by the said south-west line of the said seigniory ; towards the north-west, partly by the line which separates the seigniories of Jacques-Cartier and D'Auteuil from the lands of the Crown, and partly by the line which separates the seigniory of Neuville from the said seigniory of Bourg-Louis.

PROCLAMATION OF THE 18TH JUNE, 1846.

MINUS : *That part comprised in Ste. Jeanne de Neuville, by proclamation of the 13th January,* 1868.

The parish of St. Ubalde.

Detached partly from St. Casimir.

36 V. C. 30. ASSENTED TO THE 24TH DECEMBER, 1872.

Comprising about six miles and a half in front by about twelve miles in depth, and bounded as follows : on the north-west, by the river Batiscan ; on the south-west, by the seigniory of Ste. Anne de la Pérade ; on the south-east, by the north-west line of the lands of Jean Baptiste Morel, in the Ste. Anne range, of Joseph Landry in the St. Edouard range, of Narcisse Bourassa, in the St. David range, of Léandre Gaulin, in the St. Léon range, and of Isidore Marchand in

rang de la rivière Blanche, toutes lesquelles terres sont situées dans la seigneurie des Grondines ; au nord-est, partie par le canton d'Alton et partie par la ligne qui sépare le troisième rang du canton de Montauban, du quatrième rang du dit canton, la dite ligne étant prolongée dans une direction en droite ligne vers le nord-ouest, jusqu'au point où elle rencontre la dite rivière Batiscan.

MOINS : *Cette partie comprises dans N.-D. des Anges de Montauban par* 46 *V. c.* 41 *et Ordre en Conseil*, 1883.

Municipalite de la Pointe-aux-Trembles.

COMPRENANT

La paroisse de la Pointe-aux-Trembles ou (Neuville,)

Edits et ordonnances du 3 mars 1722.

L'étendue de la paroisse de Saint-François de Sales, située en la seigneurie de Neuville sera, comme celle de la dite seigneurie, de deux lieues et demie de front, ensembles des mêmes profondeurs pour tout ce qui est en deçà de la rivière Jacques-Cartier.

Les parties des fiefs de Bélair et du sieur Dauteuil, qui sont aussi en deça de la dite rivière, seront desservies par voie de mission, par le curé de Neuville, à l'effet de laquelle mission il est permis aux habitants des dites parties de fiefs de faire construire sur le dit fief de Bélair, dans le lieu le plus commode, une chapelle dans laquelle le curé de Neuville sera tenu de dire ou faire dire la messe, une fois chaque mois, un jour de fête ou de dimanche, et d'y faire ou faire faire les instructions pour les enfants.

PROCLAMATION DU 18 JUIN 1845.

MOINS : *Cette partie comprise dans Saint-Bazile, par proclamation du* 18 *juin* 1845.

MOINS : *Cette partie comprise dans les limites de Sainte-Jeanne de Neuville, par proclamation du* 13 *janvier* 1868.

MOINS : *Les limites de Saint-Jean-Baptiste des Ecureuils, par proclamations du* 12 *mai* 1835, *et du* 18 *juin* 1845.

La paroisse de St-Gilbert.

Détachée de Deschambault.

Proclamation du 27 avril, 1898.

Tout le territoire situé dans la seigneurie

the Rivière Blanche range, all which lands are situated in the seigniory of Grondines ; on the north-east, in part by the township of Alton and in part by the line which separates the third range of the township of Montauban from the fourth range of the said township, the said line being prolonged in a straight direction towards the north-west, until it meets the said river Batiscan.

MINUS : *That part comprised in N.-D.des Anges de Montauban. by* 46 *V. c.* 41, *and by Order in Council of* 1883.

The Municipality of the Pointe aux Trembles.

BEING

The parish of Pointe aux Trembles or (Neuville.)

Edicts and ordinances of the 3rd March, 1722.

The extent of the parish of St. François de Sales, situate in the seigniory of Neuville, shall be, like that of the said seigniory, of 2½ leagues in front, with the same depth for all that part on this side of the River Jacques Cartier.

Those parts of the fiefs of Bélair and of the sieur Dauteuil which are also on this side of the said river, shall be served as a mission by the curé of Neuville, for the purposes of which mission the inhabitants of the said parts of the said fiefs are permitted to build on the said fief of Belair, in the most convenient place, a chapel in which the said curé shall be held to celebrate mass or cause the same to be held to celebrate once in each month, on a festival day or Sunday, and give or cause instructions to be given therein to children.

PROCLAMATION OF THE 18TH JUNE, 1845.

MINUS : *That part comprised in St. Bazile, by proclamation of the* 18*th June*, 1845.

MINUS : *That part included within the limits of Ste. Jeanne de Neuville, by proclamation of the* 13*th January*, 1868.

MINUS : *The limits of St. Jean Baptiste des Ecureuils, by proclamations of the* 18*th June* 1845, *and of the* 12*th May*, 1835.

The parish of St. Gilbert.

Detached from Deschambault.

Proclamation of the 27th April, 1898.

All the territory situate in the seigniory

de Deschambault, dans le comté de Portneuf, formé du démembrement de la paroisse de Deschambault, et comprenant les lots suivants, savoir :

1° Dans la quatrième concession de la dite seigneurie Deschambault, depuis et y compris le lot numéro quatre cent dix jusqu'au lot numéro quatre cent soixante-dix-sept inclusivement.

2° Dans la cinquième concession de la susdite seigneurie, depuis et y compris le numéro quatre cent soixante-dix-huit jusqu'au numéro cinq cent vingt-deux inclusivement.

Lequel territoire est borné comme suit, savoir : au nord-ouest, par la paroisse de St-Alban ; au sud-est, par la troisième concession de la paroisse de Deschambault; au nord, est, par la paroisse de Portneuf ; au sud-ouest par la susdite paroisse de Saint Alban.

Les numéros des lots ci-dessus mentionnés sont tirés du cadastre officiel de la paroisse de Deschambault.

La dite paroisse de Saint Gilbert, dans la seigneurie de Deschambault, comté de Portneuf, formant en superficie un territoire de six mille huit cent vingt-cinq arpents environ.

Annexion :

Détachée de St Alban.

Proclamation du 7 décembre, 1894.

Comprenant un terrain de forme irrégulière,renfermant tous les lots depuis le lot No. cent soixante inclusivement, jusqu'au lot No. cent soixante-et-quinze aussi inclusivement, de la cinquième concession de la dite paroisse de St-Alban, de plus tous les lots depuis le lot No. soixante et huit inclusivement jusqu'au lot No. quatre-vingt-onze aussi inclusivement, ainsi que tous les lots Nos. quatre-vingt-onze A, B, C, D, E, F, G, H, I, J, K, et quatre-vingt-onze L, inclusivement, de la quatrième concession de la susdite paroisse de St-Alban. Tous les lots ci-haut mentionnés font partie des plans et livre de renvoi du cadastre officiel de la susdite paroisse de St-Alban. Le dit territoire étant borné comme suit, savoir : vers le nord, par la limite sud-est du lot No. cent soixante et seize de la paroisse de St-Alban, partie par la rivière Sainte Anne ; et vers le nord-ouest, partie par les lots Nos. cent quarante-trois jusqu'au lot No. cent cinquante-neuf de la susdite cinquième concession de Saint Alban ; vers le nord-est,par la limite sud-ouest de la paroisse de Portneuf ; vers le sud-est,par la susdite pa-

of Deschambault, in the county of Portneuf, made up of the dismemberment of the parish of Deschambault, and comprising the following lots :

1° In the fourth concession of the said seigniory Deschambault, from and including lot number four hundred and ten to the lot number four hundred and seventy-seven inclusively.

2° In the fifth concession of the said seigniory from and including number four hundred and seventy-eight to No. five hundred and twenty-two inclusively.

Which territory is bounded as follows, to wit : on the north-west, by the parish of Saint Alban ; on the south-east, by the third concession of the parish of Deschambault ; on the north-east, by the parish of Portneuf, and on the south-west, by the said parish of Saint Alban.

The numbers of the lots hereinabove mentioned are taken from the official cadastre of the parish of Deschambault.

The said parish of Saint Gilbert, in the seigniory of Deschambault, in the county of Portneuf, forms a territory of about six thousand eight hundred and twenty-five acres in superficies, more or less.

Annexation

Detached from St. Alban.

Proclamation of the 7th December, 1894.

Comprising a territory of irregular outline, including all the lots from lot No. one hundred and sixty included, to lot No. one hundred ond seventy-five also included, of the fifth concession of the said parish of Saint Alban, and moreover all the lots from lot No. sixty-eight included to lot number ninety-one also included, and also all the lots Nos. ninety-one A, B, C, D, E, F, G, H, I, J, K, and ninety-one L included, of the fourth concession of said parish of Saint Alban. All the lots above mentioned form part of the plans and bookof reference of the official cadastre of the said parish of Saint Alban. The said territory being bounded as follows, to wit : on the north, by the south-east line of lot No. one hundred and seventy-six of the parish of Saint Alban, partly by the river Sainte Anne, and on the north-west, partly by lots Nos. one hundred and forty-three to lot No. one hundred and fifty-nine of the said fifth concession of Saint Alban ; to the north-east, by the south-west boundary of the parish of Portneuf ; to the south-east, by the aforesaid parish of Saint Gilbert, or the fifth

roisse de St-Gilbert, où la cinquième concession de la seigneurie Deschambault ; enfin au sud-ouest, partie par les lots Nos. cent cinquante-neuf et cent quarante-deux et partie par la paroisse de St Alban, où la cinquième concession de la seigneurie Deschambault.

La dite partie de la paroisse de Saint Alban, à être annexée à la paroisse de St Gilbert, formant une superficie de trois mille huit cent cinquante-cinq arpents, plus ou moins.

La paroisse de Ste-Marie Madeleine.

Détachée de Notre-Dame de St-Hyacinthe, La Présentation, St Hilaire, St Jean Baptiste de Rouville, St-Damase, et St Charles.

Proclamation du 15 mai, 1877.

Une étendue de terre située dans les seigneuries de St-Hyacinthe, St-François le Neuf, et Rouville, d'environ 7 milles de front sur environ 5 milles de profondeur, bornée comme suit, savoir : au nord-est, partie par la ligne qui sépare les terres du rang St-Simon ou " Des Soixante " de celles du Grand Rang, dans les paroisses de La Présentation et de Notre-Dame de St-Hyacinthe, et partie par la ligne nord-est des terres de Cléophas Blanchet, au 5e rang, et de Eusèbe Pratte, au 4e rang de St-Charles ; au nord-ouest, partie par la ligne qui sépare les terres du 4e de celles du 3e rang de St-Charles, et partie par la ligne qui sépare les terres du Petit Rang de St-Jean Baptiste de celle de St-Hilaire ; au sud-ouest, partie par la ligne qui sépare les paroisses de St-Charles et St-Hilaire, partie par la ligne sud-ouest de la terre de Joseph Cadieux, dans le Petit Rang de St-Jean Baptiste, partie par le rang nord-ouest de la rivière des Hurons, partie par la ligne sud-ouest de la terre d'Eusèbe Benoit, dans le rang sud-est de la Rivière des Hurons, dans la paroisse de St-Jean Baptiste, et partie par le cordon entre les terres du rang St-Simon ou " Des Soixante " et celles du rang d'Argenteuil de St-Damase ; au sud-est, partie par la ligne qui sépare les terres du Petit Rang de celle du rang nord-ouest de la rivière des Hurons, partie par la ligne qui sépare les terres du rang sud-est de la rivière des Hurons, de celles du rang d'Argenteuil et partie par le cordon des terres de la rivière Yamaska, aboutissant aux terres du rang St-Simon ou " Des Soixante, " dans la paroisse de Notre-Dame de St-Hyacinthe.

concession of the seigniory of Deschambault ; lastly on the south-west, partly by lots Nos. one hundred and fifty-nine and one hundred and forty-two and partly by the parish of Saint Alban, otherwise the fifth concession of the seigniory of Deschambault.

The said part of the parish of Saint Alban, to be annexed to the parish of Saint Gilbert, forms a territory of about three thousand eight hundred and fifty-five arpents in area, more or less.

The parish or Ste. Marie Madeleine.

Detached from N. D. de St Hyacinthe, La Présentation, St Hilaire, St Jean Baptiste de Rouville, St Damase and St Charles.

Proclamation of the 15th May, 1877.

An extent of territory situate in the seigniories of St-Hyacinthe, St-François le Neuf, and Rouville, of about 7 miles in front by about 5 miles in depth ; bounded as follows, to wit : to the north-east, partly by the line which separates the lands of the range St-Simon or (Des Soixante), from those of the Grand Range, in the parishes of La Présentation and Notre-Dame de St-Hyacinthe, and partly by the north-east line of the lands of Cléophas Blanchet, in the 5th range, and of Eusèbe Pratte, in the 4th range of Saint-Charles ; to the north-west, partly by the line which separates the lands of the 4th range from those of the 3rd range of St-Charles, and partly by the line which separates the lands of the Petit Rang of St-Jean-Baptiste from the lands of St-Hilaire ; to the south-west, partly by the line which separates the parishes of St-Charles and St-Hilaire, partly by the south-west line of the land of Joseph Cadieux, in the Petit Rang of St-Jean-Baptiste, partly by the range north-west of the river des Hurons, partly by the south-west line of the land of Eusèbe Benoit, in the range south-east of the river des Hurons, in the parish of St-Jean-Baptiste, and partly by the cordon between the lands of the range St-Simon or (Des Soixante), and the lands of the range d'Argenteuil of St-Damase ; to the south-east, partly by the line which separates the lands of the Petit Rang from the lands of the range north-west of the river des Hurons, partly by the line which separates the lands of the range south-east of the river des Hurons from the lands of the range of Argenteuil, and partly by the cordon of the lands of the river Yamaska, abutting in the lands

Annexion

Détachée de St-Jean Baptiste de Rouville.

Proclamation du 22 juillet, 1879.

Une étendue de terre d'environ trente arpents de front sur trente arpents de profondeur en moyenne, et bornée comme suit, savoir : au nord-ouest, partie par les terres du quatrième rang et partie par les terres du petit rang de la paroisse de Sainte Marie Madeleine ; au sud-ouest, par la route qui conduit de Saint Jean Baptiste à Saint Hilaire ; au sud-est, par la rivière aux Hurons et les terres du rang sud-est de Saint Jean Baptiste et de Sainte Marie Madeleine ; au nord-est, par la paroisse de Sainte Marie Madeleine, lequel territoire comprenant comme susdit le petit rang nord-ouest de la rivière aux Hurons.

N.-B. Mise en entier dans le comté de St-Hyacinthe, par 42-43 *V. c.* 44. *Sanctionné le* 13 *août*, 1879.

Annexion :

Détachée de St Damase.

Proclamation du 16 janvier, 1892.

Tout le territoire qui renferme cette partie du rang d'Argenteuil qui comprend les numéros depuis sept cent quarante-deux inclusivement, jusqu'au No. sept cent cinquante-quatre aussi inclusivement, et les autres numéros depuis le No. huit cent vingt-six inclusivement, jusqu'au lot No. huit cent quarante-six aussi inclusivement, des plan et livre de renvoi officiels du cadastre de la paroisse de Saint-Damase. Lequel territoire est borné comme suit, savoir : au nord et à l'ouest, par la paroisse Sainte-Marie-Madeleine ; au sud, par la paroisse Saint-Jean-Baptiste de Rouville ; à l'est, par la paroisse Saint-Damase.

La dite partie démembrée de la paroisse Saint-Damase, comprenant une superficie d'environ deux mille arpents en superficie.

of the range St-Simon, or of (Des Soixante), in the parish of Notre-Dame de Saint-Hyacinthe.

Annexation :

Detached from St Jean Baptiste de Rouville

Proclamation of the 22nd July, 1879.

An extent of territory of about thirty arpents in front by a mean depth of thirty arpents, bounded as follows, to wit : on the north-west, partly by the lands of the fourth range, and partly by the lands of the little range (*Petit Rang*), of the parish of Sainte-Marie Madeleine ; on the south-west, by the road or *route* leading from Saint Jean Baptiste to Saint Hilaire ; on the south-east, by the river aux Hurons and the lands of the south-east range of Saint Jean Baptiste and of Sainte Marie Madeleine ; on the north-east, by the parish of Sainte Marie Madeleine, the said territory comprising as above mentioned the little range north-west of the river aux Hurons.

N.-B. Totally in the county of St. Hyacinthe, by 42-43 *V. c.* 44. *Assented to the* 13*th August*, 1879.

Annexation :

Detached from St Damase

Proclamation of the 16th January, 1892.

All the territory which includes that part of the range of Argenteuil which comprises the numbers from seven hundred and forty two inclusively, as far as number seven hundred and fifty-four also inclusively, and the other numbers from number eight hundred and twenty-six inclusively, as far as lot number eight hundred and forty-six also inclusively, on the official plan and in the book of reference of the cadastre for the parish of Saint Damase. The said territory is bounded as follows, to wit : to the north and west, by the parish of Sainte Marie Madeleine ; to the south, by the parish Saint Jean Baptiste de Rouville ; to the east, by the parish Saint Damase.

The said extent of land detached from the parish Saint Damase, comprising a superficies of about two thousand arpents in superficies.

La Paroisse de St. Robert.

Détachée de St. Pierre de Sorel et de St. Aimé.

Proclamation du 17 octobre, 1857.

Bornée au nord-est, partie par la ligne qui divise les terres d'Antoine Bruno Gouin d'avec celles de Louis Lavallée et de Joseph Lemoine, dans la concession double de Bellevue, partie par la ligne qui divise les rangs Provost, St. Robert et St-Thomas d'avec la paroisse de St. Michel d'Yamaska, et partie par la ligne nord-est de la terre de M. Thomas Hébert et de celle de Jean Baptiste Héroux, dans la concession Thiersant ; au sud-est, partie par le cordon entre les terres du rang St. Thomas et Thiersant, partie par le cordon sud-est des terres de Thomas Hébert et de Jean Baptiste Héroux, dans la concession Thiersant, partie par le cordon des terres entre St. Thomas et les Réserves de Ste. Sophie, et partie par le cordon des terres entre les concessions St. Ives et St. Pierre ; au sud-ouest, partie par les lignes sud-ouest des terres de Thomas Hébert et Jean Baptiste Héroux dans la concession Thiersant, partie par la ligne qui divise les terres de Joseph Pétrin et d'Antoine Parenteau, dans la concession St. Thomas, partie par la ligne qui divise les terres de Joseph Martin et de Michel Lamothe, dans la concession Ste. Sophie, partie par la ligne qui entre St. Robert et St. Ives, divise le fief Bonsecours d'avec la seigneurie de Sorel, partie par la ligne qui divise le rang St. Pierre d'avec les allonges de Prescott, et partie dans le rang Bellevue par la ligne nord-est de la paroisse de Ste-Victoire ; au nord-ouest, partie par la ligne qui sépare les concessions St-Pierre et Prescott d'avec la concession sud de Bellevue, partie par la ligne qui sépare la concession nord de Bellevue d'avec la première division de la Rivière Pot-au-Beurre, et partie par la ligne qui divise la concession Provost d'avec la concession sud de la second rivière Pot-au-Beurre.

Annexion :

Détachée de St. Aimé.

Proclamation du 3 avril, 1862.

1o. Une partie du rang Thiersant comprenant une étendue de territoire d'environ un mille et demi de front sur un mille et trois quarts de profondeur, bornée comme suit,

The parish of St. Robert.

Detached from St. Pierre de Sorel and St. Aimé.

Proclamation of the 17th October, 1857.

Bounded towards the north-east, partly by the line which divides the land of Antoine Bruno Gouin from the lands of Louis Lavallée and of Joseph Lemoine in the double concession of Bellevue, partly by the line which divides the ranges Provost, St. Robert, and St. Thomas from the parish of St. Michel d'Yamaska and partly by the north-east line of the land of Thomas Hébert and of that of Jean-Baptiste Héroux in the concession Thiersant ; towards the south-east, partly by the limit line (cordon) between the lands of the range St. Thomas and Thiersant partly by the south-east limit line (cordon) of the lands of Thomas Hébert and of Jean-Baptiste Héroux in the concession Thiersant, partly by the limit line (cordon) of the lands between St. Thomas and the reserves of Ste. Sophie ; and partly by the limit line (cordon) of the lands between the concessions St. Ives and St. Pierre ; towards the south-west, partly by the south-west lines of the lands of Thomas Hébert, and Jean-Baptiste Héroux in the concessions Thiersant, partly by the line, which divides the lands of Joseph Pétrin and of Antoine Parenteau in the concession St-Thomas, partly by the line which divides the lands of Joseph Martin and of Michel Lamothe, in the concession Ste. Sophie, partly by the line which, between St. Robert and St. Ives, divides the fiefs Bonsecours from the seigniory of Sorel, partly by the line which divides the range St. Pierre from the continuation (allonges) of Prescott, and partly in the range Bellevue by the north-east line of the parish of Ste. Victoire ; towards the north-west, partly by the line which separates the concessions of St. Pierre and Provost, of the south concession of Bellevue, partly by the line which separates, the north concession of Bellevue from the concession of the First River Pot-au-Beurre, and partly by the line which divides the concession Provost from the south concession of the Second River Pot-au-Beurre.

Annexation :

Detached from St Aimé.

Proclamation of the 3rd April, 1862.

1o. A part of the range Thiersant, comprising, an extent of territory of abont one mile and a half in front by one mile and three quarters in depth : bounded as follows, that

savoir : au sud-ouest, à la ligne entre la terre de feu Paul Lafleur, et de celle de Joseph Hébert et de Simon Brouillard ; au nord-ouest, à la paroisse de St. Robert ; au nord-est, à la paroisse de St. Michel d'Ymaska. 2o. Une partie du rang St-Thomas, comprenant une étendue de territoire d'environ un mille de front, sur environ un mille de profondeur, bornée comme suit, savoir : au nord-est, à la ligne qui divise la terre d'Antoine Parenteau de celle de Joseph Pétrin ; au sud-est, partie par le cordon entre les rangs St-Thomas et Thiersant, et partie par la ligne qui divise la terre de Joseph Desrosiers, de celle de Félix Hébert ; au sud-ouest, partie par la ligne qui divise la terre de Joseph Desrosiers, de celle de Joseph Desrosiers, fils de Louis, et partie par la ligne qui divise la terre de Guillaume Houle de celle de Félix Hébert ; au nord-ouest, par le cordon des terres entre St-Thomas, et les réserves de Ste. Sophie.

Annexion :

Détachée de St. Pierre de Sorel.

Proclamation du 10 avril, 1874.

Le rang double de la deuxième rivière du Pot-au-Beurre, dans la seigneurie de Sorel, et comprendra une étendue de territoire borné comme suit, savoir : au nord-est, par cette partie de la paroisse de Saint-Michel d'Yamaska, connue sous le nom de la Baie de la Vallière ; au sud-est, par la ligne qui sépare la concession Georges Provost de la concession sud de la deuxième rivière du Pot-au-Beurre ; au sud-ouest, partie par la ligne qui sépare la terre de Joseph Lemoine, de celle de Daniel Lemoine, et partie par la ligne qui sépare la terre de Pierre Lavallée de celle de John O'Heir ; au nord-ouest, par le trait-carré qui divise les terres de la concession nord de la deuxième rivière du Pot-au-Beurre de la concession sud de la première rivière du Pot-au-Beurre.

Annexion :

Détachée de Ste. Victoire.

Proclamation du 21 juin, 1875.

Une étendue de terre de vingt-sept arpents de front sur quarante arpents de profondeur, bornée comme suit, savoir : au nord, par les

is to say : towards the south-west, by the line between the land of the late Paul Lafleur and those of Joseph Hébert and Simon Brouillard ; towards the north-west, by the parish of St-Robert ; and towards the north-east, by the parish of St. Michel d'Yamaska. 2o. A part of the range St. Thomas, comprising an extent of territory of about one mile in front by about one mile in depth ; bounded as follows that is to say : towards the north-east, by the line which divides the land of Antoine Parenteau from that of Joseph Pétrin ; towards the south-east, partly by the limit line (cordon) between the ranges Saint Thomas and Thiersant and partly by the line which divides the land of Joseph Desrosiers from that of Félix Hébert ; towards the south-west, partly by the line which divides the land of Joseph Desrosiers from that of Joseph Desrosiers, son of Louis, and partly by the line which divides the land of Guillaume Houle from that of Félix Hébert : and towards the north-west, by the limit line (cordon des terres) between St. Thomas and the reserves of Ste. Sophie.

Annexation :

Detached from St. Pierre de Sorel.

Proclamation of the 10th April, 1874.

The double range (rang double) of the second river of Pot-au-Beurre in the seigniory of Sorel, and shall comprise an extent of territory bounded as follows, that is to say : on the north-east, by that part of the parish of Saint Michel d'Yamaska known under the name of the Bay of LaVallière ; on the south east, by the line which separates the concession Georges Provost, from the south concession of the second river of Pot-au-Beurre ; on the south-west, partly by the line which separates the land of Joseph Lemoine from that of Daniel Lemoine, and partly by the line which separates the land of Pierre Lavallée from that of John O'Heir ; on the north-west, by the depth line (trait-carré) which divides the lands of the north concession of the second river of Pot-au-Beurre from the south concession of first river of Pot-au-Beurre.

Annexion :

Detached from Ste Victoire.

Proclamation of the 21st June, 1875.

An extent of territory of twenty-seven arpents in front by forty arpents in depth, bounded as follows, that is to say : on the

terres de la seconde concession de la première rivière de Pot-au-Beurre ; au sud, par les terres du rang George Provost, dans la paroisse de Saint-Robert ; à l'est, partie par la route publique qui sépare le terrain de Paul Cournoyer dans Ste-Victoire, de celui de d'Elzéar Aubuchon dans Saint-Robert, sur le côté sud du rang de Bellevue, et partie par la ligne qui sépare le terrain de Joseph Forcier dans Sainte-Victoire, de celui de Pierre Cournoyer dans Saint-Robert, sur le côté nord du dit rang de Bellevue ; à l'ouest, partie par la ligne qui sépare le terrain de Michel Larochelle de celui des héritiers François-Xavier Mongeau, sur le côté sud du dit rang de Bellevue, dans Sainte-Victoire, et partie par la ligne qui sépare le terrain de Joseph Boisvert de celui d'Olivier Péloquin, sur le côté nord du dit rang de Bellevue, dans Sainte-Victoire.

La paroisse de St. Hyacinthe le Confesseur.

Détachée de Notre Dame de St. Hyacinthe et de St. Barnabé.

Proclamation du 8 juin, 1854.

Bornée comme suit : vers le nord-ouest, par le cordon des terres de la première concession au nord de la Rivière Yamaska ; vers le sud-est, par la paroisse de Sainte Rosalie ; vers le sud-ouest, partie par la terre d'Octave Maurice et partie par la ligne sud-ouest de la ville de Saint Hyacinthe ; vers le nord-est, partie par la paroisse Sainte Rosalie et partie par le domaine de Madame veuve Roch de Saint Ours.

24 V. C. 29. SEC. 27. SANCTIONNE LE 18 MAI 1861.

La paroisse de St-Ange Gardien.

Détachée de St. Césaire.

Proclamation du 25 août, 1854.

Une étendue de territoire borné comme suit : à l'est, partie par le canton de Granby et partie par le canton de Farnham ; au sud, par le canton de Farnham ; à l'ouest, pour les rangs St-Charles et Casimir, par le cordon des terres de la concession de la Rivière Yamaska et pour les autres rangs, par la grande ligne de St-Césaire ; au nord, par le cordon des terres de la concession sud du rang double de Papineau.

north, by the lands of the second concession of the first river Pot-au-Beurre ; on the south, by the lands of range George Provost, in the parish of St. Robert ; on the east, partly by the public highway which separates the land of Paul Cournoyer, in Sainte Victoire, from that of Elzéar Aubuchon, in Saint Robert, on the south side of Bellevue Range, and partly by the line which separates the land of Joseph Forcier, in Ste-Victoire, from that of Pierre Cournoyer, in St-Robert, on the north, side of the said Bellevue range ; on the west, partly by the line which separates the land of Michel Larochelle, from that of the heirs François-Xavier Mongeau, on the south side of the said Bellevue range, in Ste-Victoire, and partly by the line which separates the land of Joseph Boisvert, from that of Olivier Péloquin, on the north side of the said Bellevue range, in Ste. Victoire.

The parish of St. Hyacinthe le Confesseur.

Detached from N. D. de St. Hyacinthe and St. Barnabé.

Proclamation of the 8th June, 1854.

Bounded as follows :—towards the north-west, by the cordon of the land of the first concession to the north of the River Yamaska ; towards the south-east, by the parish of Ste. Rosalie ; towards the south-west, partly by the land of Octave Maurice, and partly by the south-west line of the town of St. Hyacinthe ; towards the north-east, partly by the parish of Ste. Rosalie and partly by the domain of Madame Veuve Roch de St. Ours.

24 V. C. 29, SEC. 27. ASSENTED TO THE 18TH MAY, 1861.

The parish of St. Ange Gardien.

Detached from St. Césaire

Proclamation of the 25th August, 1854.

An extent of territory bounded as follows : on the east, partly by the township of Granby and partly by the township of Farnham on on the south, by the township of Farnham ; on the west, for the ranges Saint Charles and Casimir, by the depth (cordon) of the lands of the concession of the River Yamaska, and for the other ranges, by the Grande ligne of St. Césaire ; on the north, by the depth (cordon) of the lands of the concession south of the double range of Papineau.

MOINS : *Les limites du village de Canrobert, par proclamation du 20 mai, 1869.*

Le village de St-Cesaire.

Détaché de la paroisse de St-Césaire.

Proclamation du 6 février, 1857.

Une étendue de terrain bornée au nord, par la ligne entre la terre de Joseph Fournier dit Préfontaine et William Carden, en partant de la Rivière Yamaska à aller au bout de quinze arpents ; à l'ouest, par la ligne qui passe au bout des dits quinze arpents à travers la terre du dit William Carden, jusqu'à la ligne nord de la terre de Pierre Frédéric Tessier, cette ligne s'étendant jusqu'à la limite de profondeur ou cordon de la terre du dit Pierre Frédéric Tessier ; de là, croisant cette terre sur la profondeur ou cordon qui coupe le chemin du rang double, à l'extrémité de la route qui conduit du dit rang double au dit village de St-Césaire, de là, croisant sur la dite limite de profondeur ou cordon, la terre du dit William Carden, et aussi sur la même limite de profondeur ou cordon celle de Dame Cézarie Papineau, ces deux terres en dernier lieu mentionnées se trouvant situées au côté sudde la route ci-dessus mentionnée; de là, commençant à la dite limite de profondeur ou cordon sur la ligne sud de la terre de la dite Cézarie Papineau ; et de là, en suivant cette ligne sud jusqu'à une distance de quinze arpents de la dite rivière ; de là, par une ligne qui passe à travers la terre de Jean Baptiste Bourque et celle d'Antoine Papineau, jusqu'à la ligne sud de la terre du dit Antoine Papineau ; et de là, en suivant la dite ligne sud, jusqu'à la rivière Yamaska ; et à l'est, par la dite rivière Yamaska.

MOINS : *Cette partie comprise dans St-J.-Bte. de Rouville.*

La paroisse de St-Charles de la Riviere Chambly.

Proclamation du 10 juillet, 1835.

Les limites et bornes de la paroisse comprendront les limites et bornes telles qu'elles sont maintenant, (excepté les quatre habitations maintenant occupées par Jérôme Bernard, Christophe Leduc, Joseph Dufresne et Jean Baptiste Létourneau, avec cette portion de leur terres qui est située sur l'autre côté de la rivière des Hurons), et d'une étendue de territoire d'à peu près une lieue et demie

MINUS : *The limits of the village of Canrobert, by proclamation of the 20th of May, 1869.*

The village of St. Cesaire.

Detached from the parish of St. Césaire.

Proclamation of the 6th February, 1857.

A tract of land bounded towards the north, by the line between the land of Joseph Fournier dit Préfontaine and William Carden ; from the river Yamaska to the end of 15 arpents ; towards the west, by a line intersecting at the end of the said 15 arpents the lands of the said William Carden up to the north line of the land of Pierre Frédéric Tessier ; this line being produced to the rear limits (cordon) of the land of the said Pierre Frédéric Tessier ; then, traversing this land on the rear limit (cordon) intersecting the road of the double rang (rang double) at the end of the road (route) which leads from the said double range (rang double), to the said village of St. Césaire ; then, traversing on the said rear limit (cordon) the land of the said William Carden, and also, on the same rear limit (cordon) the land of Dame Cézarie Papineau, these 2 last mentioned lands being situate on the south side of the above mentioned road (route) ; then, commencing at the said rear limit (cordon) on the south line of the land of the said Cézarie Papineau ; and thence, along this south line to the distance of 15 arpents from the said river ; thence, by a line crossing the land of Jean Baptiste Bourque, and that of Antoine Papineau, to the south line of the land of the said Antoine Papineau ; and thence, along the said south line, down to the River Yamaska ; and towards the east, by the said river Yamaska.

MINUS : *That part comprised in St. J.-Bte de Rouville.*

The parish of St. Charles de la Riviere Chambly.

Proclamation of the 10th July, 1835.

The limits and boundaries of the parish shall comprise the limits and boundaries such as they now exist, (except the four properties now occupied by Jérôme Bernard, Christophe Leduc, Jos. Dufresne and Jean Baptiste Letourneau, with the portion of their lands which is situate on the other side of the Rivière des Huron, and of an extent of territory of about 1½ league in front

de front sur à peu près deux lieues de profondeur, et bornée au nord, par la rive sud de la rivière Richelieu ; au sud, par la base qui la sépare de la seigneurie de Debartzch et Dessaulles ; à l'ouest, au sud-ouest, par la ligne seigneuriale de Rouville ; et à l'est, au nord-est, par la ligne seigneuriale de St-Denis.

PROCLAMATION DU 18 JUIN, 1845.

MOINS : *Cette partie comprise dans St-J. Bte de Rouville, par proclamation du 19 août*, 1859.

MOINS : *Cette partie annexée à La Présentation par proclamation du 21 février*, 1860.

MOINS : *Cette partie comprise dans la paroisse de Ste-Marie Madeleine, par proclamation du 15 mai*, 1877.

La paroisse de St. Augustin de Desmaures.

Edits et ordonnances du 3 mars, 1722.

L'étendue de la paroisse située en la seigneurie de Desmaures et sa profondeur, seront comme celles de la dite seigneurie, savoir : de deux lieues et demie de front, sur une lieue et demie de profondeur, lorsqu'il y aura des chemins praticables pour aller de la Côte St. Ange à l'église de la dite paroisse, et jusqu'à ce que les dits chemins soient faits, les habitants de la dite côte St. Ange continueront à être desservis par le curé de la Vieille-Lorette, et lui paieront les dîmes.

Edits et ordonnances du 15 septembre, 1727.

1o Les habitants de la côte St. Ange, depuis et compris l'habitation de Pierre Trudel, en tirant au sud-ouest, resteront de la paroisse de Saint-Augustin ;

2o. Et les habitants de la dite côte, depuis l'habitation de Pierre Trudel, en tirant au nord-est, dépendront à l'avenir de la paroisse de L'Ancienne Lorette.

PROCLAMATION DU 18 JUIN 1845.

Annexion :

Détachée de Ste. Catherine.

Proclamation du 8 décembre, 1870.

La partie de la paroisse de Ste. Catherine de Fossambault, comprenant l'etendue de territoire connue et distinguée par le nom de première concession de la seigneurie de Fossambault.

by about 2 leagues in depth and bounded on the north, by the south bank of the River Richelieu ; on the south, by the base which separates it from the seigniory of Debartzch and Dessaulles ; on the west, on the south-east, by the seigniorial line of Rouville ; on the east, on the north-east, by the seigniorial line of St. Denis.

PROCLAMATION OF THE 18TH JUNE, 1845

MINUS : *That part comprised in St. J. Bte de Rouville, by proclamation of the 19th August*, 1859.

MINUS : *That part annexed to La Présentation, by proclamation of the 21st February*, 1860.

MINUS : *That part comprised in the parish of Ste. Marie Madeleine, by proclamation of the 15th May*, 1877.

The parish of St. Augustin de Desmaures.

Edicts and ordinances of the 3rd March, 1722.

The extent of the parish situated in the seigniory of Desmaures and its depth, shall be as those of the said seigniory, to wit : 2½ leagues in front by 1½ league in depth; when there shall be practicable roads leading from La Côte St. Ange to the church of the said parish, and until such roads are made the inhabitants of the said côte St. Ange shall continue to be served by the curé of Old Lorette, and shall pay the tithes to him.

Edicts and ordinances of the 15th Sept. 1727.

1o The inhabitants of the côte St. Ange, from and included the dwelling of Pierre Trudel, in a south-westerly direction, shall remain of the parish of St. Augustin ;

2o And the inhabitants of the said côte, from the dwelling of Pierre Trudel, in a north-easterly direction, shall, hereafter, belong to the parish of l'Ancienne Lorette.

PROCLAMATION OF THE 18TH JUNE 1845.

Annexation :

Detached from Ste. Catherine.

Proclamation of the 8rd December, 1870.

That part of the parish of Ste. Catherine de Fossambault, comprising that tract of territory known and distinguished as the first concession of the seigniory of Fossambault.

MOINS : *Cette partie comprise dans St. Félix du Cap Rouge, par proclamation du 11 mars, 1872, et par 36 V. c. 36.*

La paroisse de St. Sebastien.

Détachée de St. George de Henryville.

Proclamation du 17 février, 1865.

Une étendue de territoire d'environ 11 milles du nord au sud, et d'environ 5 milles de l'est à l'ouest, bornée comme suit :— au nord, par la paroisse de St. Alexandre ; à l'est, par la paroisse de Notre-Dame des Anges de Stanbridge ; au sud, par la ligne qui sépare la seigneurie de Noyan de la seigneurie de Foucault ; à l'ouest, par le cordon des terres de la concession ouest du rang St. Pierre, et par le cordon des terres du rang St. Luc, jusqu'au chemin St. Luc, et par la ligne qui sépare la terre de Julien Girard de celle de Luc Fortin, et par le cordon des terres des concessions ouest du rang Des Dusseault.

Le village de Marieville.

Détaché de Ste. Marie de Monnoir.

Proclamation du 20 mai, 1858.

Borné et limité comme suit : s'étendant sur le côté ouest, jusqu'à la moitié des terres de Messire Edouard Crevier, prêtre, Charles Lemay, Ambroise Laberge, Flavien Marcoux, Nazaire Ledoux, Joseph N. Poulin, Flavien Carreau, Timothée Senay et Moïse Fournier, borné vers le sud, par la ligne de division entre la terre du dit Moïse Fournier et de celle de Joseph Lebeau ; s'étendant sur le côté sud-est, jusqu'à la moitié d'une autre terre du dit Moïse Fournier et de celle de Flavien Carreau, fils de Pierre, aussi de celle de Flavien Carreau, fils de Joseph ; s'étendant vers l'est, jusqu'à la moitié de la terre de Joseph Rinville, fils de François ; de là, suivant le grand chemin public, jusqu'à la ligne entre Joseph T. Franchère et F. H. Gatien ; de là, allant vers l'est, 2 arpents 7½ perches ; et de là, vers le nord-est, une distance de 9 arpents 9 perches et 12 pieds coupant la terre de F. H. Gatien, Noël Benjamin, et ses héritiers, et la moitié de celle de Jeseph Demers ; et bornée vers le nord, par

MINUS : *That part comprised in St, Félix du Cap Rouge, by proclamation of the 11th March, 1872, and by 36 V. c. 36.*

The parish of St. Sebastien.

Detached from St. George of Henryville.

Proclamation of the 17th February, 1865.

An extent of territory of about 11 miles from north to south, and of about 5 miles from east to west, bounded as follows :—to the north, by the parish of St. Alexandre ; to the east, by the parish of Notre-Dame des Anges de Stanbridge ; to the south, by the line which separates the seigniory of Noyan from the seigniory of Foucault ; to the west, by the depth line (cordon) of the lands of the concession west of the range St. Pierre, and by the depth line (cordon) of the lands of the range St. Luc, as far as the St. Luc road, and by the line which separates the land of Julien Girard from that of Luc Fortin, and by the depth line (cordon) of the lands of the concessions west of the range Des Dusseault.

The village of Marieville.

Detached from Ste. Marie de Monnoir.

Proclamation of the 20th May, 1858.

Bounded and limited as follows : extending on the west side, as far as the half of the lands of Messire Edouard Crevier, Priest, Charles Lemay, Ambroise Laberge, Flavien Marcoux, Nazaire Ledoux, Joseph N. Poulin, Flavien Carreau, Timothée Senay and Moïse Fournier, bounded towards the south, by the line of division between the land of the said Moïse Fournier and that of Joseph Lebeau ; extending on the south-east side, as far as the ½ of another land of the said Moïse Fournier and of that of Flavien Carreau, son of Pierre, also that of Flavien Carreau, son of Joseph ; extending towards the east, as far as the ½ of the land of Joseph Rinville, son of François ; thence, following the public highway, as far as the line between Joseph T. Franchère and F. A. Gatien ; thence, going towards the east, 2 arpents 7 perches and a ½ ; and thence, towards the north-east, a distance of 9 arpents 9 perches and 12 feet intersecting the land of F. H. Gatien, Noël Benjamin and heirs, and the half of that of

le milieu des terres de Joseph Demers et Jean-Baptiste Bédard.

22 V. c. 101 SEC. 27. SANCTIONNE LE 16 AOUT. 1858.

Municipalite de Henryville

COMPRENANT

La paroisse catholique de St. George de Noyan de Henryville.

Détachée des paroisses protestantes de Saint-George de Noyan ou Clarenceville et de St. Thomas de Foucault.

Proclamation du 16 aout, 1842.

Comprendra une étendue de territoire d'environ sept milles et demi de front et environ neuf milles de profondeur, bornée au nord, par la paroisse de St. Athanase de Bleury ; à l'est, par le canton de Stanbridge ; au sud, par cette partie de la seigneurie de Noyan qui appartient aux héritiers du général Christie Burton ; et à l'ouest, par la rivière Richelieu.

PROCLAMATION DU 18 JUIN, 1845.

MOINS : *Cette partie comprise dans St. Sébastien, par proclamation du* 17 *février*, 1865.

MOINS : *Cette partie comprise dans St. Alexandre, par proclamation du* 13 *janvier*, 1851.

MOINS : *Cette partie comprise dans N. D. des Anges de Stanbridge, par proclamation du* 4 *avril*, 1846.

MOINS : *Cette partie comprise dans Ste. Anne de Sabrevois, par proclamation du* 1er *Mars*, 1888.

La paroisse de Saint-Alexandre

Détachée de St Athanase et de St George de Henryville

Proclamation du 18 janvier, 1851.

Bornée comme suit :—au nord-est, par la ligne sud-ouest de la seigneurie de Monnoir ; à l'est, par la ligne ouest du canton de Stanbridge, jusqu'à l'intersection de la dite ligne ouest avec la ligne de limite nord-est des terres de la concession nord-est de la seigneurie de Sabrevois ; au sud-est, par le lot No. 59, inclusivement, dans la dite concession nord-est et par le lot No. 57, aussi inclusivement, dans la concession sud-ouest de la dite seigneurie de Sabrevois ; au sud, par le lot

Joseph Demers ; and bounded towards the north, by the middle of the lands of Joseph Demers and Jean-Baptiste Bédard.

22 V. c. 101 SEC. 27. ASSENTED TO THE 16TH AUGUST, 1858.

Municipality of Henryville

BEING

The catholic parish of St. George de Noyan de Henryville.

Detached from the protestant parishes of Saint George de Noyan or Clarenceville and St. Thomas Foucault.

Proclamation of the 16th August, 1842.

Shall comprise an extent of territory of about seven and a half miles in front by about nine miles in depth, bounded on the north, by the parish of St. Athanase de Bleury ; on the east, by the township of Stanbridge ; on the south, by that part of the seigniory of Noyan which belongs to the heirs of general Christie Burton ; and on the west, by the river Richelieu.

PROCLAMATION OF THE 18TH JUNE, 1845

MINUS : *That part comprised in St. Sébastien, by proclamation of the* 17*th February*, 1865.

MINUS : *That part comprised in St. Alexandre, by proclamation of the* 13*th January*, 1851.

MINUS : *That part comprised in N.-D. des Anges de Stanbridge, by proclamation of the* 4*th April*, 1846.

MINUS : *That part comprised in Ste. Anne de Sabrevois, by proclamation of the* 1*st March*, 1888.

The parish of St-Alexandre.

Detached from St Athanase and St George de Henryville

Proclamation of the 18th January, 1851.

Bounded as follows :—on the north-east, by the south-west line of the seigniory of Monnoir ; on the east, by the west line of the township of Stanbridge, as far as the intersection of the said west line by the line limiting towards the north-east the lands of the concession north-east of the seigniory of Sabrevois ; on the south-east, by lot No. 59, inclusive, in the concession north-east, and by lot No. 57, also inclusive, in the concession south-west, of the said seigniory of Sa-

No. 12, inclusivement, des 7e et 6e concessions, et par le No. 28, aussi inclusivement, des 5e et 4e concessions de la seigneurie de Sabrevois ci-dessus mentionnée ; et enfin au nord-ouest, par le lot No. 11, inclusivement, de la concession sud-ouest, et le lot No. 13, aussi inclusivement, de la concession nord-est de la grande ligne de la seigneurie de Bleury, et aussi par la ligne de séparation entre les septième et sixième concessions de la dite seigneurie de Bleury.

Annexion :

Proclamation du 21 septembre, 1857.

Cette certaine étendue de terre ou territoire, située dans le comté d'Iberville, à être détachée de la paroisse de Sainte-Brigide et annexée à la paroisse de Saint-Alexandre, et bornée comme suit, savoir : au nord-ouest, par la ligne qui sépare la 8e d'avec la 7e concession de la seigneurie de Monnoir ; au nord-est, en partie par le cordon nord-est des terres du rang Kempt, dans les 8e, 9e et 10 concessions de la seigneurie de Monnoir, et en partie par la ligne qui sépare le No. 16 d'avec le No. 17 dans la 11e concession de la même seigneurie ; au sud-est, en partie par le canton de Farnham, et en partie par celui de Stanbridge ; et au sud-ouest, par la ligne qui sépare la seigneurie de Monnoir d'avec le dit canton de Stanbridge, et d'avec les seigneuries de Sabrevois et Bleury.

Annexion :

Détachée de St Grégoire le Grand

Proclamation du 30 juin, 1858.

Une étendue de territoire, située dans la seigneurie de Monnoir, comté d'Iberville, contenant environ un mille de front sur environ deux milles de profondeur, bornée comme suit : au nord-ouest, par la ligne qui sépare la 5e d'avec la 6e concession de Monnoir ; au nord-est, partie par la ligne qui sépare la terre de Paul Baillon d'avec celle de François Bédard, dans la 6e concession, et partie par celle qui sépare la terre de Joseph Roussel d'avec celle de Narcisse Lamoureux, dans la 7e concession de Monnoir ; au sud-est, par la ligne qui sépare la 7e d'avec la 8e concession de Monnoir ; et au sud-ouest, par la ligne qui sépare la seigneurie de Monnoir d'avec les seigneuries de Sabrevois et Bleury.

brevois ; on the south, by lot No. 12, inclusive, of the 7th and 6th concessions, and by the lot No. 28, also inclusive, of the 5th and 4th concessions of the above mentioned seigniory of Sabrevois ; and finally, on the north-west, by lot No. 11, inclusive, of the concession south-west and lot No. 13, also inclusive, of the concession north-east of the grand line of the seigniory of Bleury, and also by the line of separation between the 7th and 6th concessions of the said seigniory of Bleury.

Annexation :

Proclamation of the 21st September, 1857.

That certain tract or territory, situate in the county of Iberville, to be detached from the parish of Ste. Brigide and annexed to the parish of St. Alexandre, and bounded as follows, to wit :—towards the north-west, by the line which separates the 8th from the 7th concession of the seigniory of Monnoir ; towards the north-east, partly by the north-east limit line (cordon) of the lands of Kempt range, in the 8th, 9th and 10th concessions of the seigniory of Monnoir, and partly by the line which separates number 16 from number 17 in the 11th concession of the same seigniory ; towards the south-east, partly by the township of Farnham, and partly by that of Stanbridge ; and towards the south-west, by the line which separates the seigniory of Monnoir from the said township of Stanbridge, and from the seigniories of Sabrevois and Bleury.

Annexation :

Detached from St Gregoire le Grand

Proclamation of the 30th June, 1858.

An extent of territory situate in the seigniory of Monnoir, county of Iberville, containing about one mile in front by about two miles in depth bounded as follows : towards the north-west, by the line which separates the 5th from the 6th concession of Monnoir ; towards the north-east, partly by the line which separates the land of Paul Baillon from that of François Bédard, in the 6th concession, and partly by that which separates the land of Joseph Roussel from that of Narcisse Lamoureux, in the 7th concession of Monnoir ; towards the south-east, by the line which separates the 7th from the 8th concession of Monnoir ; and towards the south-west, by the line which separates the seigniory of Monnoir from the seigniories of Sabrevois and Bleury.

La paroisse de Ste. Victoire.

Détachée de St Pierre de Sorel.

Proclamation du 10 juillet, 1848.

Comprendra les concessions Prescott, Saint-Robert, Provost, Bellevue, La Basse, et partie de celle de Pot-au-Beurre, nord et sud, dans la seigneurie de Sorel, les dites concessions formant une étendue de territoire de quatre milles et demi de front sur cinq milles de profondeur ; bornée au côté nord-est, par la seigneurie de Barrow, suivant le chemin de Saint-Martin, jusqu'au chemin du Pot-au-Beurre ; et de là, poursuivant la même ligne entre la terre d'Antoine Saint-Martin et la terre de la veuve Kerry, y incluse la terre de la dite veuve Kerry, mais ne comprenant pas celle d'Antoine Saint-Martin ; de là, jusqu'à, mais ne comprenant pas la concession de Rimbeau ; au nord-ouest, par les terres de la concession Rimbeau, jusqu'à et sur la ligne seigneuriale de Saint-Ours ; au sud-ouest, par la dite ligne seigneuriale de Saint-Ours ; et au sud-est, par les limites de la paroisse de Saint-Aimé.

PROCLAMATION DU 18 JUIN, 1845

Annexion :

Détachée de St Pierre de Sorel.

Proclamation du 1er septembre, 1865.

La concession Rimbault détachée de St-Pierre de Sorel et annexée à Ste. Victoire pour les fins religieuses, par décret du 25 octobre, 1847.

MOINS : *Cette partie comprise dans les limites de St-Robert, par proclamation du 17 octobre,* 1857.

MOINS : *Cette partie annexée à St-Robert, par proclamation du 21 juin,* 1875.

Annexion :

Détachée de St Pierre de Sorel.

Proclamation du 29 juillet, 1878.

Premièrement, la partie du rang double de la première rivière du Pot-au-Beurre, bornée comme suit, savoir : à l'est, par le rang de la seconde rivière du Pot-au-Beurre, dans Saint-Robert ; à l'ouest, par les concessions Du-Marais, jusqu'à la ligne qui sépare la propriété de Pierre Tessier, de celle de Pierre Champagne, dans la partie est de la dite première rivière du Pot-au-Beurre, jusqu'à la

The parish of Ste. Victoire.

Detached from St Pierre de Sorel.

Proclamation of the 10th July, 1848.

Shall contain the concessions Prescott, St. Robert, Provost, Bellevue, La Basse, and part of that Pot-au-Beurre, north and south, in the seigniory of Sorel, the concessions forming an extent of territory of 4½ miles in front by 5 miles in depth ; bounded on the north-east side, by the seigniory of Barrow ; following the road to St. Martin, as far as the road to Pot-au-Beurre ; and thence, following the same line between the land of Antoine Martin and that of Widow Kerry, the land of the said Widow Kerry inclusive, but that of Antoine St. Martin, exclusive ; thence, as far as, but the concession of Rimbeau exclusive ; on the north-west, by the lands of the concession Rimbeau, as far as and on the seigniorial line of St. Ours ; on the south-west, by the said seigniorial line of St. Ours ; on the south-east, by the limits of the parish of St. Aimé.

PROCLAMATION OF THE 18TH JUNE 1845.

Annexation :

Detached from St Pierre de Sorel.

Proclamation of the 1st September, 1865.

The concession Raimbault detached from St. Pierre de Sorel and annexed to Ste. Victoire for religious purposes by decree of the 25th October, 1847.

MINUS: *That part comprised within the limits of St-Robert, by proclamation of the 17th October,* 1857.

MINUS : *That part annexed to St-Robert, by proclamation of the 21st June,* 1875.

Annexation

Detached from St Pierre de Sorel.

Proclamation of the 29th July, 1878.

In the first place, that part of the double range of the first river Pot-au-Beurre, bounded as follows, that is to say : on the east, by the range of the second river Pot-au-Beurre, in Saint-Robert ; on the west, by the concessions Du Marais, as far as the line which separates the property of Pierre Tessier, from that of Pierre Champagne, in the east part of the said first river Pot-au-Beurre, as far as the

ligne qui sépare la propriété de Simon Cournoyer, de celle de Pierre Larochelle, la dite ligne étant continuée jusqu'aux concessions Du-Marais, dans la partie ouest de la dite 1ère rivière du Pot-au-Beurre ; et secondement, cette partie du rang de la rivière Richelieu, formant un territoire de soixante-et-dix-neuf arpents de front, sur quarante arpents environ en profondeur, bornée comme suit, savoir : au nord, par la rivière Richelieu ; à l'est, par la propriété de Pierre Quiry ; au sud par le ruisseau vulgairement nommé Raimbeau : et à l'ouest, par la ligne seigneuriale de Saint-Ours.

MOINS : *Cette partie annexée à St-Louis, par proclamation du 6 avril*, 1877.

La paroisse de St-Denis de la riviere Chambly.

Proclamation du 11 juillet, 1885.

Comprendra une étendue de territoire d'à-peu-près six milles de front sur à-peu-près six milles de profondeur ; bornée au nord-ouest, par la seigneurie de Contrecœur ; au nord-est, par celle de Saint-Ours ; au sud, par celle de St-Hyacinthe ; et au sud-ouest, par celle de Saint-François-le-Neuf.

PROCLAMATION DU 18 JUIN 1845.

MOINS : *Cette partie annexée à la paroisse de La Présentation, par proclamation du 12 juin*, 1849.

La paroisse de St-Joseph.

Détachée de St. Pierre de Sorel.

Proclamation du 29 juillet, 1875.

Une étendue de territoire de quatre-vingts arpents de front, tant sur le fleuve Saint Laurent que sur la rivière Richelieu, sur la profondeur qu'il peut y avoir entre les deux susdites rivières, bornée comme suit, savoir : au nord, par le fleuve Saint Laurent; à l'ouest, par la ligne seigneuriale de Saint Ours ; au sud, par la rivière Richelieu ; à l'est, partie par la ligne qui sépare la terre de Denis St-Martin, de celle de David Chevrai, sur le fleuve Saint Laurent, et partie par la ligne qui sépare la terre de Pierre Mandeville de la propriété de William Pearce, maintenant occupée par Benjamin Antaya, sur la rivière Richelieu.

line which separates the property of Simon Cournoyer, from that of Pierre Larochelle the said line being continued to the concessions Du Marais in the west part of the said first river Pot-au-Beurre : and in the second place that part of the range of river Richelieu, comprising a territory of the seventy-nine arpents in front by about forty arpents in depth, bounded as follows, that is to say : on the north, by the river Richelieu ; on the east, by the property of Pierre Quiry ; on the south, by the stream commonly called Rimbeau ; and on the west, by the seigniorial line of Saint-Ours.

MINUS : *That part annexed to St-Louis, by proclamation of the 6th April*, 1877.

The parish of Saint Denis de la riviere Chambly.

Proclamation of the 11th July, 1885.

Shall comprise an extent of territory of about 6 miles in front by about 6 miles in depth, bounded on the north-west, by the seigniory of Contrecœur ; on the north-east, by that of Saint-Ours ; on the south, by that of St-Hyacinthe ; and on the south-west, by that of Saint François le Neuf.

PROCLAMATION OF THE 18TH JUNE 1845

MINUS : *That part annexed to the parish of La Présentation, by proclamation of the 12th June*, 1849.

The parish of St. Joseph.

Detached from St Pierre de Sorel.

Proclamation of the 29th July, 1875.

An extent of territory of eighty arpents in front both on the river Saint Lawrence and on the river Richelieu, by the depth which may be found between these two rivers, bounded as follows, that is to say : on the north, by the river Saint Lawrence ; on the west, by the seigniorial line ,of Saint Ours ; on the south, by the River Richelieu ; on the east, partly by the line which separates the lands of Denis St. Martin from that of David Chevrai, on the river Saint Lawrence, and partly by the line which separates the land of Pierre Mandeville from the property of William Pearce, now occupied by Benjamin Antaya, on the river Richelieu.

Augmentation :

Détachée de St Pierre de Sorel.

Proclamation du 6 avril, 1882.

Une étendue de territoire contenant à peu près mille quatre-vingts arpents en superficie, comprenant les numéros 1 à 86 inclusivement, des plans et livres de renvoie officiels du cadastre de la paroisse de Saint Pierre de Sorel, et borné comme suit, savoir : vers l'ouest et vers le nord, par le fleuve Saint Laurent ; vers l'est, par la rivière Richelieu ; et vers le sud, par la ligne limitative de la paroisse de Saint Joseph.

La paroisse de St-Michel de Rougemont.

Détachée de la paroisse de St-Césaire.

Proclamation du 20 janvier, 1887.

Tout le territoire circonscrit et borné comme suit, savoir : au sud-ouest, par les paroisses du Saint Nom de Marie et de Saint Angèle de Monnoir ; à l'ouest et au nord-ouest, par la paroisse de Saint Jean-Baptiste de Rouville ; au nord et au nord-est, par la paroisse de Saint Damase ; à l'est, par le cordon des terres du côté nord de la rivière Yamaska, (paroisse de Saint Césaire) ; et au sud, par les numéros cinq cent quatre et cinq cent soixante-et-dix-huit, du plan et livre de renvoi officiels de la dite paroisse de St-Césaire. Le dit territoire tel que circonscrit comprenant les lots Nos. cinq cent cinq jusqu'au No. cinq cent soixante et dix-sept inclusivement; aussi les lots numéros six cent jusqu'au No. sept cent cinquante-huit inclusivement, conformément à l'étendue et à la superficie indiquées au plan et livre de renvoi du cadastre officiel de la paroisse de Saint Césaire.

Annexion :

Détachée de St-Césaire.

Proclamation de 19 mai, 1888.

Toute cette étendue de territoire comprenant les Nos. quatre cent quatre-vingt-dix-huit, quatre-cent quatre-vingt-dix-neuf, cinq cent, cinq cent un, cinq cent deux, cinq cent trois,cinq cent quatre,cinq cent soixante-dix-huit,cinq centsoixante-dix-neuf,cinq centquatre-vingt,cinq cent quatre-vingt-un, cinq cent

Augmentation :

Detached from St Pierre de Sorel.

Proclamation of the 6th April, 1882.

An extent of land of about one thousand and eighty arpents in superficies, comprising the numbers 1 to 86 inclusive, of the official plan and book of reference of the cadastre of the parish of Saint Pierre de Sorel ; bounded as follows, that is to say : towards the west and towards the north, by the River Saint Lawrence ; towards the east, by the River Richelieu ; and towards the south, by the limitative line of the parish of Saint Joseph.

The parish of St. Michel de Rougemont.

Detached from the parish of St. Césaire.

Proclamation of the 20th January, 1887.

All the territory circumscribed and bounded as follows, to wit : to the south-west, by the parish of Saint Nom de Marie and of St. Angèle de Monnoir ; to the west and to the north-west, by the parish of Saint Jean Baptiste de Rouville ; to the north and to the north-east, by the parish of Saint Damase ; to the east, by the division line of the land on the north side of the river Yamaska, (parish of Saint Césaire) ; and to the south, by numbers five hundred and four and five hundred and seventy eight, on the official plan and book of reference of the said parish of Saint Césaire. The said territory as circumscribed comprising lots Nos. five hundred and five to No. five hundred and seventy seven inclusively ; also lots numbers six hundred to No. seven hundred and fifty-eight inclusively, conformably to the extent, and to the superficies indicated on the plan and book of reference of the official cadastre of the parish of Saint Césaire.

Annexation :

Detached from St. Césaire.

Proclamation of the 19th May, 1888.

All that extent of territory comprising the lots Nos. four hundred and ninety-eight, four hundred and ninety-nine, five hundred, five hundred and one, five hundred and two, five hundred and three, five hundred and four, five hundred and seventy-eight, five hundred and seventy-nine, five hundred and eighty,

quatre-vingt deux,cinq cent quatre-vingt-trois cinq cent quatre-vingt-quatre,cinq cent quatre vingt-cinq, cinq cent quatre-vingt-six, cinq cent quatre-vingt-sept,cinq cent quatre-vingt-huit et cinq cent quatre-vingt-neuf des plan et livre de renvoi officiels du cadastre de la paroisse de Saint Césaire ; la dite partie démembrée de la paroisse de Saint Césaire étant bornée comme suit, savoir: au nord-ouest, au nord et au nord-est, par la paroisse de Saint Michel de Rougemont ; à l'est, au sud et au sud-ouest, par les lots Nos. cinq cent quatre-vingt-dix, quatre cent quatre-dix-sept des plan et livre de renvoi officiels de la paroisse de Saint Césaire aussi à l'ouest partie par le chemin du rang double de la paroisse de Saint Césaire et partie par la paroisse de Sainte Angèle de Monnoir. La susdite partie démembrée de la paroisse de Saint Césaire à être annexée à la paroisse de Saint Michel de Rougemont, comprenant un territoire de treize arpents de front par trente arpents de profondeur formant une superficie d'environ trois cent quatre-vingt-dix-arpents.

Annexion

Détachée de St-Damase.

1. Cette partie de la paroisse de St-Damase, dans le comté de St-Hyacinthe, désignée et spécifiée dans la proclamation émanée le dix-neuf juin, mil huit-cent quatre-vingt-neuf, par le lieutenant gouverneur en conseil, comme suit :

" Tout le territoire comprenant les lots numérosdepuis trois cent trois inclusivement, jusqu'à trois cent seize aussi inclusivement, dans le rang de la Caroline et les autres numéros depuis trois cent dix-sept inclusivement, jusqu'à trois cent trente-neuf aussi inclusivement, et depuis trois cent cinquante inclusivement, jusqu'à quatre cent neuf aussi inclusivement, dans le rang des Dix de Corbin et des Vingt de Corbin, tels qu'il sont portés et décrits actuellement sur les plan et livre de renvoi officiels du cadastre de la dite paroisse de Saint Damase, lequel territoire est borné comme suit, savoir : au nord et nord-est, par le numéro du cadastre trois-cent-deux du rang de la Caroline, et le numéro du cadastre trois cent quarante-neuf du rang de Corbin, dans la dite paroisse de Saint Damase, à l'est et au sud-est, par la paroisse de Saint Césaire ; au sud-ouest et à l'ouest, par la paroisse de Saint Michel de Rougemont ; au nord-ouest et au nord, par les rangs

five hundred and eighty-one, five hundred and eighty-two, five hundred and eighty-three, five hundred and eighty-four, five hundred and eighty-five,five hundred and eighty-six, five hundred and eighty-seven, five hundred and eighty-eight, five hundred and eighty nine, of the official plan and book of reference of the cadastre of the parish of Saint Césaire the said dismembered portion of the parish of Saint Césaire, being bounded as follows, to wit : on the north-west, on the north, and on the north-east,by the parish of St. Michel de Rougemont ; on the east, on the south and on the south-west,by the lots Nos.five hundred and ninety,four hundred and ninety-seven of the official plan and book of reference of the parish of Saint Césaire, also on the west partly by the road of the double range of the parish of Saint Césaire and partly by the parish of Saint Angèle de Monnoir. The aforesaid dismembered portion of the parish of St. Césaire to be annexed to the parish of Saint Michel de Rougemont, comprising a territory of thirteen arpents of frontage by thirty arpents in depth,forming a superficies of about three hundred and ninety arpents.

Annexation :

Detached from St. Damase.

1. That part of the parish of St. Damase, in the county of St. Hyacinthe, designated and described in the proclamation issued, on the nineteenth day of June, eighteen hundred and eighty-nine, by the Lieutenant-Governor in Council, as follows, to wit :

" All the territory comprising the lots numbers from three hundred and three inclusive to three hundred and sixteen also inclusive, in the range of La Caroline, and the other numbers from three hundred and seventeen inclusive, to three hundred and thirty-nine also inclusive, and from three hundred and fifty inclusive, to four hundred and nine also inclusive, in the range *Des Dix* of Corbin and *Des Vingt* of Corbin, such as now known and described on the official plan and in the book of reference of the cadastre for the said parish of Saint Damase ; which territory is bounded as follows, to wit; to the north and north-east, by the cadastral number three hundred and two of the range of La Caroline, and by the cadastral number three hundred and forty-nine of the range of Corbin, in the said parish of Saint Damase, to the east and south-east by the parish of Saint Césaire, to the south-west and to the west, by the parish of Saint Michel de Rou-

de Cordélia et de Sainte Louise, dans la susdite paroisse de Saint Damase."

53 V. c. 4. SANCTIONNE LE 2 AVRIL, 1890.

Annexion :

Détachée de la paroisse de St-Césaire.

Proclamation du 14 aout, 1890.

La partie du territoire de Saint Césaire, comprenant inclusivement sur la côte ouest du rang double de Saint Césaire, les numéros quatre cent quatre-vingt-neuf jusqu'à quatre cent quatre-vingt-dix-sept et aussi inclusivement sur la côte est du dit rang double, les autres numéros depuis cinq cent quatre-vingt dix jusqu'à cinq cent quatre-vingt-quinze du plan et livre de renvoi officiels du cadastre de la dite paroisse de Saint Césaire ; et borné comme suit, savoir : au nord et à l'est, par la paroisse de Saint Michel de Rougemont ; à l'est, au sud et partie à l'ouest, par la paroisse de Saint Césaire ; enfin à l'ouest, par la paroisse de Sainte Angèle de Monnoir.

La dite partie démembrée de la paroisse de St-Césaire, à être annexée à la paroisse de St-Michel de Rougemont, comprend un territoire d'environ neuf cent trente-six arpents en superficie.

Le village de Canrobert.

Détaché de St. Ange Gardien.

Proclamation du 20 mai, 1869.

Un certain territoire situé dans les limites de la paroisse de l'Ange Gardien, dans le comté de Rouville, dans le district de St. Hyacinthe ; borné comme suit, savoir : au nord, à trois arpents du rang St. George, à partir de la ligne de division entre les terres de veuve Antoine Dubois et Antoine Valin, pour suivre le rang St. George à la même distance, et traversant les terres de Hubert Robert, Flavien Ménard, Joseph Jemme, Pierre Mercure, Joseph Roy, veuve Isaïe Roy, J. B. Roy et Joseph Daigneau ; à l'est, descendant dans la ligne du dit Joseph Daigneau et Pierre Mercure, pour de là, suivre le dit rang St. George, jusqu'à la ligne de division entre les terres de John Layle et Joseph Jemme ; au sud, traversant les terres de Joseph Jemme, Joseph Simard et Louis Desforges, jusqu'à la ligne de division entre les terres des dite veuve Ant. Dubois et de

gemont, to the north-west and to the north, by the ranges of Cordolia and Sainte Louise, in the aforesaid parish of Saint Damase."

53 V. c 4. ASSENTED TO THE 2ND APRIL, 1890.

Annexation :

Detached from the parish of St. Césaire.

Proclamation of the 14th August, 1890.

The part of the territory of Saint Césaire, comprising on the côte west of the double range of Saint Césaire, the numbers four hundred and eighty-nine to four hundred and ninety-seven inclusively and also inclusively, on the côte east of the said double range the other numbers five hundred and ninety to five hundred and ninety-five of the official plan and book of reference of the cadastre for the said parish of St. Césaire and bounded as follows, to wit : to the north and to the east, by the parish of Saint Michel de Rougemont ; to the east, south and partly to the west, by the parish of Saint Césaire ; and to the west, by the parish of Sainte Angèle de Monnoir.

The said part taken from the parish of St. Césaire, to be annexed to the parish of Saint Michel de Rougemont, comprises a territory of about nine hundred and thirty-six arpents in superficies.

The village of Canrobert

Detached from St. Ange Gardien.

Proclamation of the 20th May, 1869.

A certain territory situate within the limits of the parish of l'Ange Gardien, in the County of Rouville, in the district of St. Hyacinthe ; bounded as follows, that is to say : on the north, by a line at three arpents distance from the front of the range St. George, beginning at the division line between the lands of the widow Antoine Dubois and Antoine Valin, thence through the said range St. George, at the distance aforesaid, and traversing the lands of Hubert Robert, Flavien Ménard, Joseph Jemme, Pierre Mercure, Joseph Roy, the widow Isaïe Roy, J. B. Roy, and Joseph Daigneau ; on the east, descending in the line of the said Joseph Daigneau and Pierre Mercure, and thence following the said range St. George to the division line between the lands of John Layle and Joseph Jemme ; on the south, by a line traversing the lands of Joseph Jemme, Joseph Simard

Flavien Létourneau, à douze arpents du cordon des terres du rang Rosalie et St. George ; à l'ouest, par la dite ligne de division des terres des dite veuve Antoine Dubois et de Flavien Létourneau, sera, à compter du premier jour de janvier prochain, détaché de la municipalité de la dite paroisse de l'Ange Gardien, dont il faisait auparavant partie, pour former une municipalité séparée, sous le nom de Village de Canrobert, et que ses habitants formeront à l'avenir une corporation ou corps politique, à toutes fins quelconques, sous le nom de Village de Canrobert.

La paroisse de St. Jude de St. Ours.

Proclamation du 11 juillet, 1885.

La paroisse devra comprendre une étendue de territoire d'à peu près six milles de front sur 12 milles de profondeur ; bornée au nord-ouest, par la paroisse de l'Immaculée Conception de Saint-Ours, telle qu'elle fut érigée par un décret ecclésiastique daté le vingt-troisième jour de novembre mil huit cent trente et un ; au nord-est, en partie par la seigneurie de Sorel, et en partie par la seigneurie de Madame Barrow ; au sud-est, par la rivière d'Yamaska ; et au sud-ouest, en partie par la seigneurie de St. Hyacinthe, et en partie par celle de St. Denis.

PROCLAMATION DU 18 JUIN, 1845

Annexion :

Détachée de

Proclamation du 6 avril, 1854.

1o Toute cette partie du fief Bourchemin-Est, communément appelée du nom de Rang des Lagassé, bornée vers le nord-ouest et sud-ouest, par la rivière Yamaska ; vers le nord-est, par le fief St. Charles ; vers le sud-est, par le cordon des terres du dit rang des Lagassé.

2o Toute cette partie du fief de Bourchemin-Ouest comprise entre la rivière Yamaska au nord-est, la rivière Salvaille au nord-ouest, la ligne seigneuriale de St. Ours au sud-ouest, et la terre d'Antoine Foisy au sud-est.

MOINS : *Cette partie comprise dans St. Louis, par 44-45 V. c. 33.*

and Louis Desforges, to the line of division between the lands of the said widow Antoine Dubois and Flavien Létourneau, at the distance of twelve arpents from the limit-line (cordon) of the lands of the ranges Rosalie and St. George ; and on the west, by said line of division between the lands of the said widow Antoine Dubois and Flavien Létourneau, shall from the first day of January next, be detached from the municipality of the said parish of l'Ange Gardien, whereof it heretofore formed part, and shall thenceforth form a separate municipality under the name of the Village of Canrobert, and its inhabitants shall thenceforth be a corporation or body politic, to all intents and purposes by the name of the corporation of the Village of Canrobert.

The parish of St. Jude de St. Ours.

Proclamation of the 11th July 1885.

The parish to comprise an extent of territory of about six miles in front by twelve miles in depth ; bounded on the north-west, by the parish of l'Immaculée Conception de St. Ours, such as it was erected by an ecclesiastical decree bearing date the twenty-third day of November, one thousand eight hundred and thirty-one ; on the north-east, partly by the seigniory of Sorel and partly by the seigniory of Madame Barrow ; on the south-east, by the river d'Yamaska ; and on the south-west, partly by the seigniory of St. Hyacinthe and partly by that of St. Denis.

PROCLAMATION OF THE 18TH JUNE, 1845.

Annexation :

Detached from

Proclamation of the 6th April, 1854.

All that part of the fief Bourchemin-East, commonly known by the name of Rang des Lagassé, bounded towards the north-west and south-west, by the river Yamaska ; towards the north-east, by the fief St. Charles ; and towards the south-east, by the cordon of the lands of the said Rang des Lagassé.

2o All that part of the fief Bourchemin-West, comprised between the river Yamaska on the north-east, the river Salvaille on the north-west, the seigniorial line of St. Ours on the south-west, and the land of Antoine Foisy on the south-east.

MINUS: *That part comprised in St. Louis, by 44-45 V. c. 33.*

MOINS : *Cette partie comprise dans St. Barnabé, par proclamation du 10 juillet*, 1843.

MOINS : *Cette partie de Bourchemin-East, comprise dans St. Marcel, par proclamation du 1er septembre*, 1853.

La paroisse de N.-D de Portneuf.

Détachée partie du Cap Santé et de Deschambault.

Proclamation du 18 février, 1863.

Comprenant parties de la Baronnie de Portneuf, et des seigneuries de Jacques-Cartier et de Perthuis, sera bornée comme suit, savoir : vers le sud-est, par le fleuve St. Laurent ; vers le nord-est, par la ligne qui sépare la terre de Augustin Brière de celle de Roger Lelièvre, dans la dite Baronnie de Portneuf, à partir du dit fleuve Saint-Laurent, jusqu'à la profondeur des dites terres ; de là, allant vers le nord-est, par une ligne suivant le chemin appelé le chemin neuf passant par la profondeur des dites terres jusqu'à la ligne sud-ouest de la paroisse de St. Basile ; de là, allant vers le nord-ouest, par une ligne suivant, d'abord la dite ligne sud-ouest de la dite paroisse de St. Basile, puis ensuite la ligne nord-est de la seigneurie de Perthuis, jusqu'à la profondeur de la même seigneurie ; vers le nord-ouest, par la ligne nord-ouest d'icelle seigneurie ; vers le sud-ouest, à partir du dit fleuve Saint-Laurent, partie par la ligne qui sépare la terre de John Childs du domaine de sir Charles Stuart au premier rang de la seigneurie de Deschambault, partie par la ligne qui sépare la terre de Joseph Poliquin de celle de François Hamelin, au second rang de la dite seigneurie, et partie par la ligne qui sépare la terre de Augustin Gignac de celle de Augustin Delisle, au troisième rang de la même seigneurie ; de cette dernière ligne, allant vers le nord-est, par une ligne suivant la ligne de séparation entre le dit troisième rang et le quatrième jusqu'à la ligne sud-ouest de la dite Baronnie de Portneuf ; de là, allant vers le nord-ouest, par une ligne suivant la dite ligne sud-ouest de la dite Baronnie, puis la ligne sud-ouest de la dite seigneurie de Perthuis, jusqu'à la profondeur de la même seigneurie.

La paroisse de St-Anathase de Bleury.

Proclamation du 2 juillet, 1885

La paroisse devra comprendre une étendue

MINUS : *That part comprised in St. Barnabé by proclamation of the 10th July*, 1843.

MINUS : *That part of Bourchemin-East, comprised in St. Marcel, by proclamation of the 1st September*, 1853.

The parish of N.-D. de Portneuf.

Detached partly from Cap Santé and Deschambault.

Proclamation of the 18th February, 1863.

Comprising part of the Barony of Portneuf, and of the seigniories of Jacques-Cartier and Perthuis, shall be bounded as follows, that is to say ; towards the south-east, by the river St. Lawrence ; towards the north-east, by the line which separates the land of Augustin Brière from that of Roger Lelièvre in the said Barony of Portneuf, from the said river St. Lawrence, to the depth of the said lands ; thence, towards the north-east, by a line following the road called the "new road" (Chemin neuf) passing by the depth of the said lands to the south-west line of the parish of Saint Basile ; thence, towards the north-west, by a line following, first, the said south-west line of the said parish of St. Basile and then the north-east line of the seigniory of Perthuis, to the depth of the same seigniory ; towards the north-west, by the north-west line of the said seigniory ; towards the south-west, beginning at the said river Saint Lawrence, partly by the line which separates the land of John Childs, from the domain of sir Charles Stuart in the first range of the seigniory of Deschambault, partly by the line which separates the land of Joseph Poliquin from that of François Hamelin, on the second range of the said seigniory, and partly by the land which separates the lands of Augustin Gignac from that of Augustin Delisle in the third range of the same seigniory; from this latter line proceeding towards the north-east, by a line following the line of separation between the said third range and the fourth, as far as the south-west line of the said Barony of Portneuf ; thence, running towards the north-west, by a line following the said south-west line of the said Barony, and then the south-west line of the said seigniory of Perthuis, as far as the depth of the same seigniory.

The parish of St. Athanase de Bleury.

Proclamation of the 2d July, 1885.

The parish shall comprise an extent of

de territoire d'à peu près dix milles de front sur à peu près six milles et demi de profondeur dans sa plus grande largeur, comprenant la seigneurie de Bleury en entier, et à peu près un mille et demi de front de la seigneurie de Sabrevois, dans toute sa profondeur, la dite étendue de terre bornée comme suit, c'est-à-savoir : à l'ouest, par la rivière Richelieu : au nord-est, partie par la ligne seigneuriale de Chambly, et partie par celle de Monnoir et son augmentation, la dite ligne se prolongeant jusqu'au canton de Stanbridge; à l'est, par le dit canton de Stanbridge ; au sud, par la ligne qui sépare la terre numéro trente-trois, appartenant au capitaine Thomas Jones, au nord, de la terre numéro trente-deux, au sud, par la dite ligne s'étendant jusqu'à la profondeur de la dite seigneurie de Sabrevois.

territory of about 10 miles in front by about 6½ miles in depth in its greatest breadth, containing the entire seigniory of Bleury, and about one mile and a half in front of the seigniory of Sabrevois, on the entire depth thereof, the said territory bounded as follows that is to say : on the west, by the River Richelieu ; on the north-east, partly by the seigniorial line of Chambly, and partly by that of Monnoir, and its augmentation, the said line extending to the township of Stanbridge ; on the east, by the said township of Stanbridge ; on the south, by the line which separates the land No. 23, belonging to Captn. Th. Jones, on the north, from the land No. 32 on the south, by the said line extending to the depth of the said seigniory of Sabrevois.

Plus :

Détachée de St-Mathias.

Proclamation du 26 septembre, 1844.

Toute cette partie de la seigneurie de Chambly, dans le comté de Rouville, qui se trouve comprise entre la rivière Richelieu à l'ouest, la seigneurie de Bleury au sud, la seigneurie de Monnoir à l'est et le chemin communément dit des Cinquante-Quatre, dans la dite seigneurie de Chambly au nord, et cette autre partie de la dite seigneurie de Chambly connue sous le nom de rang Saint-Simon.

Plus :

Detached from St-Mathias.

Proclamation of the 26th September, 1844

All that part of the seigniory of Chambly in the county of Rouville, which lies between the river Richelieu on the west. the seigniory of Bleury on the south, the seigniory of Monnoir on the east, and the road commonly called " Les Cinquante-quatre ", in the said seigniory of Chambly on the north, and that other part of the said seigniory of Chambly, known by the name of range St. Simon.

PROCLAMATION DU 18 JUIN, 1845

MOINS : *Les limites de la ville d'Iberville, par* 22 *V. c.* 64.

MOINS : *Cette partie compvise dans Saint-Alexandre, par proclamation du* 13 *janvier*, 1851.

MOINS : *Cette partie comprise dans St-Grégoire le Grand., par proclamation du* 7 *mai*, 1847.

MOINS : *Cette partie comprise dans Ste-Brigide. par proclamation du* 7 *mai*, 1847.

MOINS : *Cette partie comprise dans Ste-Anne de Sabrevois par proclamation du* 1*er mars*, 1888.

MOINS : *Cette partie annexée à St-Grégoire le Grand, par proclamation du* 29 *novembre*, 1892.

PROCLAMATION OF THE 18TH JUNE, 1845.

MINUS : *The limits of the town of Iberville, by* 22 *V. c.* 64.

MINUS : *That part comprised in St-Alexandre, by proclamation of the* 13*th January*, 1851.

MINUS : *That part comprised in St-Grégoire le Grand, by proclamation of the* 7*th May*, 1847.

MINUS : *That part comprised in Ste. Brigide. by proclamation of the* 7*th May*, 1847.

MINUS : *That part comprised in Ste-Anne the Sabrevois, by proclamation of the* 1*st March*, 1888.

MINUS : *That part annexed to St-Grégoire le Grand, by proclamation of the* 29*th November*, 1892.

La paroisse de N. D. de St-Hyacinthe.

Proclamation du 11 juillet, 1885.

La paroisse devra comprendre une étendue de territoire d'à peu près huit milles et demi de front sur à peu près cinq milles et demi de profondeur ; bornée au sud-ouest, en partie par la paroisse de Saint-Pie, telle qu'elle fût

The parish of N. D. de St. Hyacinthe.

Proclamation of the 11th July, 1885.

The parish to comprise an extent of territory of about eight miles and a half in front by about five miles and a half in depth ; bounded, on the south-west, partly by the parish of St. Pie, such as it was erected by an

érigée par un décret ecclésiastique, daté le vingt-sixième jour d'août mil huit cent vingt huit, et en partie par la paroisse de Saint-Damase, telle qu'elle fût érigée par un décret ecclésiastique, daté le onzième jour de septembre mil huit cent vingt-neuf ; à l'ouest, par la paroisse de la Présentation, telle qu'elle fût érigée par un décret ecclésiastique, daté le vingt-deuxième jour de janvier mil huit cent trente-deux ; au nord-est, en partie par la ligne seigneuriale de Saint-Ours, et en partie par la ligne sud-ouest de l'ancien domaine ; à l'est, par la ligne des terres de la rivière Ymaska, contenant aussi les augmentations et les points du rang Saint-Dominique qui n'ont aucune sortie au chemin de devant du dit rang Saint-Dominique de la dite ligne sud-ouest de l'ancien domaine, jusqu'à la ligne qui divise le rang susdit Saint Dominique du rang Saint-François ; de là, s'étendant à l'est, en suivant la dite ligne qui divise le dit rang St-Dominique du dit rang Saint-François, jusqu'au point où elle rencontre la dite paroisse de Saint-Pie.

PROCLAMATION DU 18 JUIN 1845

Voir Gazette Officielle à la page 1933 de 1845.

MOINS : *Cette partie comprise dans la paroisse de Sainte-Marie-Madeleine, par proclamation du 15 mai, 1877.*

MOINS : *Les limites de la cité de St-Hyacinthe, par 20 V. c. 131.*

MOINS : *Les limites de St-Hyacinthe le Confesseur, par proclamation du 8 juin, 1854 et par 24 V. c. 29 s. 27.*

La ville d'Iberville.

Détachée de St-Athanase.

Sera bornée comme suit : à l'ouest, par le milieu de la rivière Richelieu ; au nord, sur un espace de 17 arpents, par un lot de terre appartenant à William McGinnis, et sur un espace d'environ 7 arpents, par un lot de terre appartenant à Vincent Thuot, continuant en ligne droite de l'ouest à l'est, à l'est par le côté ouest de la ligne de la seconde concession de la seigneurie DeBleury ; au sud, par un lot de terre appartenant à John Miller.

22 V. 64. SANCTIONNE LE 4 MAI, 1859

N. B. Erigée en village par proclamation du

ecclesiastical decree, bearing date the 26th day of August, one thousand eight hundred and twenty-eight, and partly by the parish of St. Damase, such as it was erected by an ecclesiastical decree, bearing date the eleventh day of September, one thousand eight hundred and twenty-nine ; on the west by the parish of La Présentation, such as it was erected by an ecclesiastical decree, bearing date the twenty-second day of January, one thousand eight hundren and thirty-two ; on the north-east, partly by the seigniorial line of St. Ours, and partly by the south-west line of the ancient domain ; on the east, by the line of the lands of the River Yamaska, containing also their augmentations and those points of the range St. Domicique which have no issue to the front road of the said range St. Dominique, from the said south-west line of the ancient domain, to the line which divides the aforesaid range St. Dominique from the range St. François ; from thence, extending to the east, in following the said line which divides the said range St. Dominique from the said range St. François, to the point where it meets the said parish of St. Pie.

PROCLAMATION OF THE 18TH JUNE, 1845

Vide Official Gazette folio 1933 of 1845.

MINUS : *That part comprised in the parish of Ste. Marie Madeleine, by proclamation of the 15th May, 1877.*

MINUS : *The limits of the city of St. Hyacinthe, by 20 V. c. 131.*

MINUS : *The limits of St. Hyacinthe le Confesseur, by proclamation, of the 8th June, 1854 and by 24 V. c. 29 s. 27.*

The town of Iberville.

Detached from St. Athanase.

Shall be bounded as follows, to wit : on the west, by the middle of the River Richelieu ; on the north, for a distance of about 17 arpents, by a lot of land belonging to William McGinnis, and for a distance of about 7 arpents, by a lot of land belonging to Vincent Thuot, continuing in a straight line from west to east ; on the east, by of the west side of the line of the second concession of the seigniory DeBleury ; on the south, by a lot of land belonging to John Miller.

22 V. c. 64. ASSENTED TO THE 4TH MAY, 1859

N. B. Erected into a village by proclamation

23 *décembre*,1846.*sous le nom de " Christieville" puis sous le nom " d'Iberville " par* 22 *V. c.* 64.

(*Refonte de la charte.*)

Délimitation de la ville.

La ville d'Iberville comprend le même territoire que ci-devant et est bornée comme suit :

A l'ouest par une ligne fictive passant au milieu de la rivière Richelieu ; au nord, sur une étendue d'environ dix-sept arpents, par une terre appartenant à William McGinnis, et sur une étendue d'environ sept arpents, par un lot de terre appartenant à Vincent Thuot, en continuant par une ligne droite du nord au sud par le côté ouest du chemin de la deuxième concession de la seigneurie de Bleury, au sud par une terre appartenant à John Miller.

Le conseil pourra, par un règlement adopté à la majorité de tous ses membres, diviser la ville en autant de quartiers de votation qu'il le jugera à propos, et assigner à chacun de ces quartiers le nombre de conseillers destinés à le représenter, eu égard à la population du quartier.

Les délimitations des quartiers seront fixées par règlement.

Le conseil pourra, en outre, de la même manière, changer la limite des quartiers, et en augmenter ou diminuer le nombre.

55-56 V. c. 56. SANCTIONNE LE 24 JUIN, 1892

Municipalite de Saint-Jean-Baptiste de Rouville.

Détachée de St-Hilaire.

Proclamation du 19 aout, 1859.

Comprend une partie de la seigneurie de Rouville, formant un territoire borné comme suit, savoir : au sud, à l'est et au nord, par les lignes est, sud et nord de la dite seigneurie de Rouville ; à l'ouest, par la ligne qui sépare la 3e concession de St-Hilaire de la concession appelée le Petit-Rang et le prolongement de la dite ligne, jusqu'à ce qu'elle atteigne le pied de la montagne de Rouville; puis, longeant le côté est du pied de la dite montagne, jusqu'au lot de Charles Moreau de Jourdy inclusivement ; enfin, par la ligne qui sépare le Rang des Etangs de la concession ouest de la Rivière des Hurons ; détachées des paroisses de St-Charles et de St-Damase,

of the 23*rd December,* 1846, *under the name of " Christieville " afterwards under the name of " Iberville " by* 22 *V. c.* 64.

(*Consolidated Charter.*)

Boundary of the town.

The town of Iberville comprises the same territory as heretofore, and is bounded as follows :

To the West, by an imaginary line through the middle of the Richelieu river ; to the North, over an extent of about seventeen arpents, by a lot of land belonging to William McGinnis, and over an extent of about seven arpents by a lot of land belonging to Vincent Thuot : thence on a straight line from North to South, by the West side of the road of the second concession of the de Bleury Seigniory ; to the South by a lot belonging to John Miller,

The council may, by a by-law adopted by the majority of all it members, divide the town into as many voting wards as it may deem expedient, and assign to each of such wards, the number of councillors to represent the same, in proportion to the population of the ward.

The boundaries of the wards shall be fixed by by-law.

The council may, also in the same manner alter the boundaries of the wards and increase or diminish their number.

55-56 V. c. 56. ASSENTED TO THE 24TH JUNE, 1892

Municipality of Saint-Jean-Baptiste de Rouville.

Detached from St-Hilaire.

Proclamation of the 19th August, 1859.

Comprises part of the seigniory of Rouville, forming a territory bounded as follows, to wit : on the south, the east and the north, by the eastern, southern and northern lines of the said seigniory of Rouville ; on the west, by the line dividing the third concession of St. Hilaire from the concession called Petit Rang, and the prolongation of the said line until it reaches the foot of the mountain of Rouville ; then, following the eastern side of the foot of the said mountain of Rouville, to the lot of Charles Moreau de Jourdy inclusively ; finally, by the line dividing the Rang des Etangs from the concession west of the Rivière des Hurons ; detached from the

huit terres de la continuation de la concession est de la Rivière des Hurons, dont deux avaient fait jusqu'alors partie des susdites paroisses et étaient alors possédées par Joseph Prevost, Janvier Desmarais, Louis Chicoine, Christophe Leduc, Pierre Bernard, Jean-Baptiste Bernard, Joseph Frédet et Jean-Baptiste Bernard ; et de plus, trois terres de la continuation de la concession ouest de la Rivière des Hurons, lesquelles terres avaient fait jusqu'alors partie de la paroisse de St-Charles, et étaient alors possédées par Jean-Baptiste Frédet, Michel Beausoleil et Augustin Dubreuil, et annexées à la paroisse de St-Jean-Baptiste ; détachée de la paroisse de St-Césaire la partie appelée le *cordon*, depuis la terre de Edouard Robert, inclusivement, jusqu'à celle de David Guertin aussi incluse, annexée à la paroisse St-Jean-Baptiste.

PROCLAMATION DU 18 JUIN 1845.

MOINS : *Cette partie comprise dans Ste-Marie Madeleine, par proclamation du 15 mai 1877 et par 42-43 V. c. 44.*

MOINS : *Cette partie annexée à Sainte-Marie Madeleine, par proclamation du 22 juillet 1879 et par 42-43 V. c. 44.*

Annexion :

Détachée de St-Damase.

48 V. C. 37. SANCTIONNÉ LE 9 MAI, 1885.

Toute cette partie de la municipalité de la paroisse de St-Damase, dans le comté de Saint-Hyacinthe, comprise dans les limites suivantes, savoir : une étendue de terre d'environ vingt-six arpents de front sur environ trente deux arpents de profondeur, plus ou moins, se rapportant au cordon de la profondeur des lots, et bornée comme suit : au nord-ouest, par la ligne seigneuriale de la seigneurie de Rouville ; au sud-ouest, par une terre appartenant à Léandre Noiseux, Augustin Fournier et Charles Forand, dans la paroisse de Saint-Jean-Baptiste de Rouville ; au nord-est, par la ligne qui sépare la terre de Joseph Bergeron, de celle de Avila Lamoureux ; et au sud-est, par la ligne qui sépare les terres du rang Sainte-Marie-Anne, du rang des Dix et du rang simple de Cordelia, formant la seconde concession de la montagne de Rougemont, dans la paroisse de St-Damase, de celle du rang du Cordon.

La dite étendue de terre comprenant environ mille quatre-vingt-quinze arpents et comprenant tous les lots cadastrés depuis le numéro 698, jusqu'au numéro 740 inclusive-

parishes of Saint Charles and St. Damase, eight lands of the continuation of the concession east of La Rivière des Hurons, two of which had till then formed part of the aforesaid parishes and were then possessed by Joseph Prevost, Janvier Desmarais, Louis Chicoine, Christophe Leduc, Pierre Bernard, Jean-Baptiste Bernard, Joseph Frédet and Jean Baptiste Bernard ; and moreover, three lands of the continuation of the concession west of the Rivière des Hurons, which lands had till thence formed part of the parish of St. Charles and were then possessed by Jean Baptiste Frédet, Michel Beausoleil and Augustin Dubreuil, and annexed to the parish of St. Jean Baptiste ; detached from the parish of St. Césaire that part called Le Cordon, from the land of Edouard Robert, inclusive, to that of the David Guertin, also inclusive, and annexed to the parish of St. Jean-Baptiste.

PROCLAMATION OF THE 18TH JUNE 1845.

MINUS : *That part comprised in Ste. Marie Madeleine, by proclamation of the 15th May, 1877, and by 42-43 V. c. 44.*

MINUS : *That part annexed to Ste. Marie Madeleine, by proclamation of the 22nd July, 1879, and by 42-43 V. c. 44.*

Annexation :

Detached from St Damase.

48 V. C. 37. ASSENTED TO THE 9th MAY, 1885.

All that part of the municipality of the parish of St. Damase, in the county of St. Hyacinthe, comprised within the following limits, to wit : an extent of territory of about twenty six arpents in front, by about thirty two arpents in depth, more or less, according to the line of the depth of the lots, and bounded as follows, to wit : on the north-west, by the seigniorial line of the seigniory of Rouville ; on the south-west, by a lot of land belonging to Léandre Noiseux, Augustin Fournier and Charles Forand, in the parish of Saint-Jean Baptiste de Rouville ; on the north-east, by the line which divides the land of Joseph Bergeron from that of Avila Lamoureux ; and on the south-east, by the line which divides the lots of Ste. Marie-Anne Range from the Rang des Dix and the Rang simple de Cordelia, forming the second concession of Rougemont Mountain, in the parish of St. Damase, from those of the Rang du Cordon.

The said extent of territory, comprising about one thousand and ninety five arpents and including all the lots of the cadastred lots from number 698, to number 740 inclusi-

ment, des plan et livre de renvoi officiels de la dite paroisse de Saint-Damase, est détaché de la municipalité de la paroisse de Saint-Damase, dans le comté de Saint-Hyacinthe, et cessera d'en faire partie et est par le présent acte, annexée à la municipalité de la paroisse de Saint-Jean-Baptiste, dans le comté de Rouville, pour les fins municipales, scolaires judiciaires, électorales et d'enregistrement.

Annexion :

Détachée de St-Hilaire de Rouville.

Proclamation du 15 septembre, 1886.

Le territoire borné au sud-ouest, par la paroisse de Saint-Mathias ; au sud-est, par la paroisse de Saint-Jean-Baptiste de Rouville ; au nord-est, partie par la descente de Saint-Hilaire à Saint-Jean-Baptiste de Rouville et partie par les lots Nos. quatre cent trente-quatre et quatre cent trente-et-un du cadastre officiel de la paroisse de Saint-Hilaire ; enfin au nord-ouest, partie par le chemin du rang des Etangs et partie par le rang des Trente. La dite partie de la paroisse de Saint-Hilaire à être annexée à la paroisse de Saint-Jean-Baptiste de Rouville, comprendra les lots du cadastre officiel Nos. quatre cent quinze, quatre cent vingt-cinq, quatre cent vingt-six, quatre cent vingt-sept, quatre cent vingt-huit pour la partie qui se trouve au sud-est du chemin des Etangs, quatre cent trente, quatre cent trente et un pour la partie qui se trouve au sud-est du chemin des Etangs, quatre cent trente-cinq, quatre cent trente-six, quatre cent trente-sept, quatre cent trente-huit, quatre cent trente-neuf, quatre cent quarante, quatre cent quarante et un,quatre cent quarante-deux, quatre cent quarante-trois, quatre cent quarante-quatre, quatre cent quarante-cinq, quatre cent quarante-six, quatre cent quarante-sept, quatre cent quarante-huit, quatre cent quarante-neuf, quatre cent cinquante,quatre cent cinquante et un,quatre cent cinquante-deux, quatre cent cinquante-trois, quatre cent cinquante-quatre, quatre cent cinquante-cinq, et quatre cent cinquante-six. Cette partie de la paroisse de Saint-Hilaire à être annexée à la paroisse de Saint-Jean-Baptiste de Rouville, comprenant un territoire de forme irrégulière d'environ quatorze cent cinquante arpents en superficie.

vely, of the official plan and book of reference of the said parish of St. Damase, is detached from the municipality of the parish of St. Damase, in the county of Saint Hyacinthe and shall cease to form part thereof and is hereby annexed to the municipality of the parish of St. Jean Baptiste, in the county of Rouville, for municipal, school, judicial, electoral and registration purposes.

Annexation :

Detached from St Hilaire de Rouville

Proclamation of the 15th September, 1886.

The territory bounded to the south-west, by the parish of Saint Mathias ; to the south-east, by the parish of Saint Jean Baptiste de Rouville ; to the north-east partly by the descent from Saint Hilaire to Saint Jean Baptiste de Rouville, and partly by lots numbers four hundred and thirty four and four hundred and thirty one, of the official cadastre of the parish of Saint Hilaire ; finally to the north-west, partly by the *rang des Etangs* road and partly by the *rang des Trente*. The said part of the parish of Saint Hilaire, to be annexed to the parish of Saint-Jean Baptiste de Rouville, shall comprise the lots of the official cadastre Nos four hundred and fifteen, four hundred and twenty five, four hundred and twenty six, four hundred and twenty seven, four hundred and twenty eight, for that part which lies to the south-east of the *chemin des Etangs*, four hundred and thirty, four hundred and thirty one, for that part which lies to the south-east of the *chemin des Etangs*, four hundred and thirty five, four hundred and thirty six, four hundred and thirty seven, four hundred and thirty eight, four hundred and thirty nine, four hundred and forty, four hnndred and forty one, four hundred and forty two, four hundred and forty three, four hundred and forty-four, four hundred and forty five, four hundred and forty six, four hundred and forty seven, four hundred and forty eight, four hundred and forty nine, four hundred and fifty, four hundred and fifty one, four hundred and fifty two, four hundred and fifty three, four hundred and fifty four, four hundred and fifty five and four hundred and fifty six, that part of the parish of Saint Hilaire to be annexed to the parish of Saint Jean Baptiste de Rouville, comprising a territory of irregular outline of about fourteen hundred and fifty arpents in superficies.

La paroisse de St. Mathias.

Proclamation du 10 juillet, 1885.

La paroisse devra comprendre la partie est de la seigneurie de Chambly ; bornée à l'ouest, par la rivière Richelieu ; au sud-est, par la seigneurie de Monnoir ; au nord-est, par la seigneurie de Rouville ; et au sud, par la seigneurie de Bleury.

MOINS : *Cette partie annexée à St. Athanase, par proclamations du 26 septembre, 1844 et du 18 juin, 1845.*

PROCLAMATION DU 18 JUIN 1845.

Annexion :

Proclamation du 20 mai, 1871.

Un lopin de terre situé dans la seigneurie de Monnoir, contenant trois cents arpents en superficie environ ; borné du côté nord, par la ligne de la paroisse de St. Jaan-Baptiste, sur laquelle il mesure environ trente arpents; à l'est, par la rivière des Hurons ; au sud, par la ligne qui le sépare du terrain où se trouve le manoir de Charles C. Rolland, et où il mesure environ six arpents ; et à l'ouest, par la ligne qui sépare la seigneurie de Monnoir de la seigneurie de Rouville.

MOINS : *Cette partie comprise dans le village de Richelieu, par proclamation du 28 octobre, 1868.*

MOINS : *Cette partie comprise dans N.-D. de Bonsecours, par proclamation du 15 février, 1869.*

Annexion

Proclamation du 26 décembre, 1878.

Ce certain territoire formant partie de la municipalité du village de Richelieu, à être détaché d'icelui et annexé à la municipalité de la paroisse de St. Mathias, comté de Rouville comprendra et consistera des terrains et emplacements suivants :

Premièrement.—Une terre de J. H.Demers et Augustin Demers, contenant deux arpents de front par environ quinze arpents de profondeur, et ensuite ayant une largeur de trois arpents de front par vingt-huit arpents de profondeur ; bornée en front, par la rivière Richelieu ; en arrière, par Madame Lamothe ; d'un côté, par Demoiselle Stewart, Madame de Grosbois et Madame Davignon ; et de l'autre côté, par Napoléon Massé, contenant 114 arpents.

The parish of St. Mathias.

Proclamation of the 10th July, 1885.

The parish to comprise the east part of the seigniory of Chambly, bounded on the west, by the River Richelieu ; on the south-east, by the seigniory of Monnoir ; on the north-east, by the seigniory of Rouville ; and on the south, by the seigniory of Bleury.

MINUS : *That part annexed to St. Athanase, by proclamations of the 26th September 1844, and of the 18th June, 1845.*

PROCLAMATION OF THE 18TH JUNE, 1845.

Annexation :

Proclamation of the 20th May, 1871.

A tract or parcel of land situate in the seigniory of Monnoir, containing three hundred arpents in superficies or thereabouts ; bounded on the north, by the line of the parish of St. Jean-Baptiste, in which it measures about thirty arpents ; on the east, by the river des Hurons ; on the south, by the line which separates it from the land where is situated the manor of Charles C. Rolland, and where it measures about six arpents ; and on the west, by the line which separates the seigniory of Monnoir from the seigniory of Rouville.

MINUS : *That part comprised in the village of Richelieu, by proclamation of the 28th October, 1868.*

MINUS : *That part comprised in N.-D. de Bonsecours, by proclamation of the 15th February, 1869.*

Annexation :

Proclamation of the 26th December, 1878.

That certain territory, forming part of the municipality of the village of Richelieu, to be detached therefrom and annexed to the municipality of the parish of St. Mathias county of Rouville, shall comprise and consist of the following lands and emplacements :

Firstly.—A land of J. H. Demers and Augustin Demers, containing two arpents in front by about fifteen arpents in depth, and then having a breadth of three arpents in front by twenty-eight arpents in depth ; bounded in front, by the river Richelieu ; in rear, by Madame Lamothe ; on one side, by Demoiselle Stewart, Madame de Grosbois and Madame Davignon ; and on the other side, by Napoléon Massé, containing 114 arpents.

Deuxièmement.—Une terre de Napoléon Massé, contenant trois arpents et deux perches de front par quarante-sept arpents de profondeur ; bornée en front, par la rivière Richelieu ; en arrière, par Madame Lamothe ; d'un côté, par Auguste et Joseph Demers ; et de l'autre côté, par Solime Ostigny et François Lemonde. La dite étendue de terre comprenant aussi un emplacement ci-dessous décrit, contenant 142 arpents, et appartenant à François Lemonde.

Troisièmement.—Un emplacement formant partie de la terre de Napoléon Massé, contenant un arpent de front par deux arpents de profondeur ; borné en front, par la rivière Richelieu ; en arrière et d'un côté, par le dit Napoléon Massé ; et de l'autre côté, par Solime Ostigny, le dit emplacement contenant 2 arpents, et appartenant à M. Lemonde.

Quatrièmement.—Une terre appartenant à M. Solime Ostigny, contenant deux arpents et huit perches de front par quarante arpents de profondeur ; bornée en front, par la rivière Richelieu ; en arrière, par Godfroi Loiselle, fils ; d'un côté, par Jean-Baptiste Larocque ; et de l'autre côté, par François Lemonde et Napoléon Massé, contenant 112 arpents.

Le dit territoire tel que ci-dessus décrit, contenant en tout trois cent soixante et dix arpents en superficie.

La paroisse de La Presentation.

Proclamation du 11 juillet, 1835.

La paroisse devra comprendre une étendue de territoire d'à peu près douze milles depuis le nord-est jusqu'au sud-ouest, et à peu près quatre milles et demi du nord-ouest au sud-est, le dit territoire borné au nord-ouest, en partie par la seigneurie de Saint-Denis, et en partie par celle de Saint-François-le-Neuf ; au nord-est, par la seigneurie de Saint-Ours ; au sud-ouest, par la paroisse Saint-Damase, telle qu'elle fut érigée par un décret ecclésiastique, daté le troisième jour de septembre mil huit cent vingt-neuf ; au sud-est, en partie par la ligne qui sépare le rang nord du Point-du-Jour du rang Sainte-Rose, en partie par le chemin de front qui divise les étangs du petit rang, et en partie par la ligne de division entre les terres de Jean-Baptiste Guertin, Charles Côté et Louis Gendreau, et les terres des représentants de Louis Gérard des terres de Joseph Jarret, Jean-Baptiste Langevin et Joseph Godère.

Secondly.—A land of Napoléon Massé, containing three arpents and two perches in front by forty-seven arpents in depth ; bounded in front, by the river Richelieu ; in rear, by Madame Lamothe ; on one side, by Auguste and Joseph Demers ; and on the other side, by Solime Ostigny and François Lemonde. The said extent of ground including also an emplacement belonging to François Lemonde, hereinafter described, containing 142 arpents.

Thirdly.—An emplacement forming part of the land of Napoléon Massé, containing one arpent in front by two arpents in depth ; bounded in front, by the river Richelieu ; in rear and on one side, by the said Napoléon Massé ; and on the other side, by Solime Ostigny. The said emplacement belonging to Mr. Lemonde, containing 2 arpents.

Fourthly.—A land belonging to Mr. Solime Ostigny, containing two arpents and eight perches in front, by forty arpents in depth ; bounded in front, by the river Richelieu ; in rear, by Godfroi Loiselle, son ; on one side, by Jean-Baptiste Larocque ; and on the other side, by François Lemonde and Napoléon Massé, containing 112 arpents.

The said territory, made up as above, containing in all three hundred and seventy arpents in superficies.

The parish of La Presentation.

Proclamation of the 11th July, 1835.

The parish to comprise an extent of territory of about twelve miles from the north-east to the south-west, and about four miles and a half from the north-west to the south-east, the said territory bounded, on the north-west, partly by the seigniory of St. Denis, and partly by that of St. François-le-Neuf ; on the north-east, by the seigniory of St. Ours ; on the south-west, by the parish of St. Damase, such as it was erected by an ecclesiastical decree bearing date the third day of September, one thousand eight hundred and twenty-nine ; on the south-east, partly by the line which separates the north range of Point du Jour from range Ste. Rose, partly by the front road which divides the ponds from the small range, and partly by the line of division between the lands of Jean-Baptiste Guertin, Charles Côté and Louis Gendreau, and the lands of the representatives Louis Gérard, from the lands of Joseph Jarret, Jean-Baptiste Langevin and Joseph Godère.

Voir : Gazette Officielle à la page 1933 de 1845.

MOINS : *Cette partie comprise dans Saint-Barnabé, par proclamation du 10 juillet*, 1843.

Annexion :

Détachée de St Denis.

Proclamation du 12 juin, 1849.

Toutes les terres de la partie supérieure du cinquième rang, depuis la terre de Jean-Baptiste Bazinet inclusivement, ou depuis la ligne de séparation entre la paroisse de Saint-Denis et celle de Saint-Charles, jusqu'à la terre de Charles Valin inclusivement, ou à la vieille route, renfermant environ trente terres de la largeur moyenne de 3 arpents chacune sur environ trente arpents de profondeur ; les bornes de la partie qui reste de la paroisse de La Présentation étant données dans le décret canonique, en date du vingt-deux janvier mil huit cent trente-deux, et civilement reconnues par proclamation en date du onzième jour de juillet mil huit cent trente-cinq, à l'effet que les habitants de la dite partie supérieure du dit cinquième rang puissent jouir des mêmes droits et privilèges, et être assujétis aux mêmes charges que les autres habitants de la dite paroisse de La Présentation.

Annexion :

Détachée de St Charles.

Proclamation du 21 février, 1860.

Cette partie du rang Saint-Simon ou " Des Soixante ", située dans le comté de Saint-Hyacinthe, dans le district de Saint-Hyacinthe, comprenant une étendue de territoire d'environ 500 arpents en superficie ; borné comme suit, savoir : au sud-est, par la nouvelle ligne qui sépare les seigneuries de Saint-Hyacinthe et Saint-François-le-Neuf ; au sud-ouest, par cette partie de Saint-François-le-Neuf qui se trouve annexée à la paroisse de Jean-Baptiste de Rouville ; au nord-ouest, par la ligne qui sépare la terre de Charles Couture, sur le côté sud du dit rang Saint-Simon, et celle de Charles Boucher, sur le côté nord du même rang, des terres de la 5e concession de la paroisse de Saint-Charles ; et au nord-est, par les terres du grand rang.

MOINS : *Cette partie comprise dans la paroisse de Sainte-Marie-Madeleine, par proclamation du 15 mai, 1877, et 42-43 V. c. 44.*

Vide : Official Gazette, Folio 1933 of 1845.

MINUS : *That part comprised in St. Barnabé, by proclamation of the 10th July*, 1843.

Annexation :

Detached from St. Denis.

Proclamation of the 12th June, 1849

All the lands of the upper part of the fifth range from the land of Jean-Baptiste Bazinet inclusively, or from the line of separation between the said parish of St. Denis and that of St. Charles, as far as the land of Charles Valin inclusively, or to the old by-road (route), comprising about thirty lands of the average width of three arpents each by about thirty arpents in depth, the boundaries of the remaining part of the parish of La Présentation being given in the canonical decree, bearing date the twenty-second day of January one thousand eight hundred and thirty-two, and civily recognized by proclamation bearing date the eleventh day of July, one thousand eight hundred and thirty-five, to the effect that the inhabitants of the said upper part of the fifth range may enjoy the said rights and privileges, and be subject to the same charges as the other inhabitants of the said parish of La Présentation.

Annexation :

Detached from St. Charles.

Proclamation of the 21st February, 1860.

That part of the range Saint Simon or Des Soixante situate in the county of St. Hyacinthe in the district of St. Hyacinthe, comprising an extent of territory of about 500 arpents in superficies ; bounded as follows, that is to say : towards the south-east, by the new line which separates the seigniories of St. Hyacinthe and St. François-le-neuf ; towards the south-west; by that part of St. François-le-Neuf annexed to the parish of St. Jean-Baptiste de Rouville ; towards the north-west, by the line which separates the land of Charles Couture, on the south side of the said range St. Simon, and that of Charles Boucher, on the north side of the same range, from the lands of the 5th concession of the parish of St. Charles ; and towards the north-east, by the lands of the grand range.

MINUS : *That part comprised in the parish of Ste. Marie Madeleine, by proclamation of the 15th May, 1877, and 42-43 V. c. 44.*

MOINS : *Cette partie comprise dans St. Thomas d'Aquin, par proclamation du 23 août,* 1893.

La paroisse St-Damase.

Proclamation du 10 juillet, 1883.

La paroisse comprendra une étendue de territoire de sept milles de front sur à peu près neuf milles de profondeur : bornée vers le sud, par la ligne de profondeur des terres de la première concession de la Péninsule, commençant par la terre occupée par Jacques Casavant, continuant à l'est jusqu'à la terre de Gabriel Fontaine dit Bienvenu inclusivement ; vers le sud-ouest, par la ligne de division entre Damase et Césaire d'Arles, laquelle dite ligne continue jusqu'à la terre occupée par Etienne Chartier, dans la première concession des terres vers le nord de la rivière d'Yamaska, à la terre occupée par Toussaint Meunier dit Lapierre, dans le rang Corbin et à la terre occupée par Jean-Baptiste Gabourie, cordon de Rouville, les dites terres incluses dans la dite paroisse de St-Damase ; vers l'ouest, par la ligne seigneuriale de Rouville; vers le nord, par la ligne de St-François-le-Neuf ; vers le sud-est, par la profondeur des terres de toute la concession ou double rang d'Argenteuil, et de plus par cette partie de la paroisse de Saint Hyacinthe, qui s'étend jusqu'à la terre de J.-Bte Lussier, formant les concessions de la rivière et de Corbin, inclusivemnt ; la dite paroisse devra comprendre aussi cette partie du rang sud-est et nord-ouest de la rivière d'Yamaska, située entre la ligne paroissiale de Saint Damase et la terre de M. Chapdeleine, exclusivement, située dans le rang sud-est, et la terre de Joseph Nadeau, aussi exclusivement, située dans le rang nord-ouest de la dite rivière d'Yamaska.

PROCLAMATION DU 18 JUIN, 1845

MOINS : *Cette partie comprise dans St-Jean-Bapt. de Rouville, par proclamation du* 19 *août,* 1859.

MOINS : *La partie comprise dans la paroisse de Ste-Marie Madeleine, par proclamation du* 15 *mai* 1877 *et* 42-43 *V. c.* 44.

MOINS : *La partie annexée à la paroisse de St-Jean-Bap. de Rouville, par* 48 *Vic. c.* 37. *Sanctionné le* 9 *mai* 1885.

MOINS : *Cette partie annexée à Ste-Marie Madeleine, par proclamation du* 16 *janvier,* 1892.

MOINS : *Cette partie annexée à St. Michel de Rougemont, par proclamation du* 19 *juin,* 1889 *et par* 53 *V. c.* 4.

MINUS : *That part comprised in St. Thomas d'Aquin, by proclamation of the* 23*rd August,* 1893.

The parish of St. Damase.

Proclamation of the 10th July, 1883.

The parish shall comprise an extent of territory of seven miles in front by about nine Mille in depth, bounded towards the south, by the line of the depth of the lands of the first concession of the Peninsula, beginning by the land occupied by Jacques Casavant, continuing to the east as far as the land of Gabriel Fontaine dit Bienvenu inclusively ; towards the south-west, by the division line between Damase and Césaire d'Arles, which said line continues to the land occupied by Etienne Chartier, in the first concession of lands towards the north of the river Yamaska, to the land occupied by Toussaint Meunier dit Lapierre in the range Cobin, and to the land occupied by J.-B. Gabourie, Cordon de Rouville, the said lands, included in the said parish of St. Damase ; towards the the west, by the seigniorial line of Rouville ; towards the north, by the line of St. François-le-Neuf ; towards the south-east, by the depth of the lands of the whole concession or double range d'Argenteuil, and further by that part of the parish of St. Hyacinthe, which extends as far as the land of J.-Bte. Lussier, forming the concessions of the river and of Corbin, inclusively ; the said parish to comprise also that part of the south-east and north-west ranges of the river d'Yamaska, situated between the parochial line of St. Damase and the land of M. Chapdeleine exclusively, situated in the said south-east range, and the land of Joseph Nadeau also exclusively, situated in the said north-west range of the said River Yamaska.

PROCLAMATION OF THE 18TH JUNE, 1845

MINUS : *That part comprised in St. Jean Baptiste de Rouville, by proclamation of the* 19*th August,* 1859.

MINUS : *That part comprised in the parish of Ste. Marie Madeleine, by proclamation of the* 15*th May,* 1877, *and* 42-43 *V. c.* 44.

MINUS : *That part annexed to the parish of St. Jean Baptiste de Rouville, by* 48 *V. c.* 37. *Assented to on the* 9*th May,* 1885.

MINUS : *That part annexed to Ste. Marie Madeleine, by proclamation of the* 16*th January,* 1892.

MINUS : *That part annexed to St. Michel de Rougemont, by proclamation of the* 19*th June,* 1889 *and by* 53 *V. c.* 4.

La paroisse de St-Gregoire le Grand de Monnoir.

Détachée partie de Ste-Marie de Monnoir.

Proclamation du 7 mai, 1847.

Une étendue de territoire de figure irrégulière d'environ six milles de front sur environ dix milles de profondeur, bornée comme suit, savoir : vers le sud-ouest, à la ligne seigneuriale de Bleury, depuis et y comprise la terre de Eusèbe Daunais, jusqu'à la ligne de séparation entre la septième et la huitième concessions dans l'augmentation de la seigneurie de Monnoir ; vers l'est, par la dite ligne de séparation entre les septième et huitième concession de la dite augmentation de la dite seigneurie de Monnoir ; vers le nord-est, par la profondeur des terres du rang Beausoleil sud ; de là, gagnant vers le nord, par la grande ligne qui sépare la seigneurie de Monnoir de son augmentation, jusqu'à la terre de Pascal Barsalou, premier habitant de la paroisse de Ste-Marie de Monnoir, exclusivement ; vers le nord-ouest et l'ouest, par les lignes servant de bornes aux paroisses de Sainte Marie de Monnoir, de Saint Mathias et de Saint Athanase ; de plus, tout le rang double de la concession du Grand-Bois, ci-devant formant partie de la paroisse de Ste-Marie, et maintenant annexé à la dite paroisse de Saint Grégoire-le-Grand.

PROCLAMATION DU 13 JUIN 1845.

MOINS : *Cette partie annexée à Saint Alexandre par proclamation du 13 juin* 1858.

Annexion :

Détachée de St Athanase

Proclamation du 29 novembre, 1892.

Un territoire comprenant partie des cinquième et sixième concessions de la seigneurie de Bleury, et renfermant tous les lots depuis le lot numéro trois cent soixante-neuf inclusivement, jusqu'au lot numéro trois cent quatre-vingt-seize aussi inclusivement, plus le lot numéro trois cent quatre-vingt-six A ; les dits numéros de lots étant conformes aux plan et livre de renvoi officiels du cadastre de la paroisse de Saint Athanase. Le tout étant borné comme suit, savoir : au nord et au nord-est, par la paroisse de St Grégoire le Grand ; à l'est, par la paroisse de St-Alexandre ; au sud et à l'ouest, par la paroisse de Saint Athanase. La dite partie démembrée de la paroisse de Saint Athanase dans le comté d'Iberville, formant un territoire

The parish of St. Gregoire le Grand de Monnoir.

Detached from Ste-Marie de Monnoir

Proclamation of the 7th May, 1847.

An extent of territory of irregular figure of about six miles in front by a depth of about ten miles, bounded as follows, to wit : towards the south-west, by the seigniorial line of De Bleury, from the land of Eusèbe Daunais, inclusively, to the line of separation between the seventh and eighth concessions of the augmentation of the seigniory of Monnoir ; towards the east, by the said line of separation between the seventh and eighth concessions of the said augmentation of the seigniory of Monnoir ; towards the north-east, by the depth of the lands of Beausoleil range south ; thence, running towards the north, by the line which separates the said seigniory of Monnoir from its augmentation, to the land of Pascal Barsalou, the first inhabitant to the parish of Ste.Marie de Monnoir, exclusively ; towards the north-west and west, by the parish boundary line of the parishes of Ste.Marie de Monnoir, St.Mathias and St.Athanase ; moreover, all the double range of the concession " du Grand Bois, " heretofore forming part of the parish of Ste. Marie, and now annexed to the said parish of St. Grégoire le Grand.

PROCLAMATION OF THE 18TH JUNE, 1845.

MINUS : *That part annexed to St. Alexandre, by proclamation of the 13th June,* 1858.

Annexation :

Detached from St Athanase

Proclamation of the 29th November, 1892.

A territory comprising the part of the fifth and sixth concessions of the seigniory of de Bleury, and including all the lots from lot number three hundred and sixty-nine inclusively, to the lot number three hundred and ninety-six also inclusively, besides lot number three hundred and eighty-six A ; said numbers of lots being conformable to the official plan and book reference of the cadastre of the parish of Saint Athanase. The whole being bounded as follows, to wit : on the north and north-east, by the parish of Saint Grégoire le Grand ; on the east, by the parish of Saint Alexandre ; on the south and west, by the parish of Saint Athanase. The said portion dismembered from the parish of Saint Athanase, in the county of Iberville,

d'environ quatorze cent cinquante-sept arpents en superficie.

La paroisse de St-Barnabe.

Détachée de St-Jude.

Proclamation du 10 juillet, 1848.

Comprendra les concessions de St. Roch, Saint Amable, la rivière Yamaska, Michauville et la Basse-Double, dans la seigneurie de St-Ours, formant une étendue de territoire de six milles de front sur quatre milles de profondeur ; bornée au nord-ouest, par le chemin Ste-Rose et les terres appartenant à Louis Bourgaud et Michel Langelier ; au nord-est, par la seigneurie de Barrow ; au sud-ouest, par la seigneurie de St-Hyacinthe, et la dite paroisse comprendra aussi la concession nommée Barrow, dans la seigneurie de Saint Aimé ; au sud-est, par la rivière Yamaska.

PROCLAMATION DU 18 JUIN, 1846

MOINS *Cette partie comprise dans St-Hyacinthe le Confesseur, par proclamation du 8 juin, 1854 et par 24 V. c. 27.*

Municipalite de Sorel.

La municipalité comprend la paroisse catholique romaine de Saint-Pierre de Sorel.

PROCLAMATION DU 18 JUIN 1845

Edits et ordonnances, 3 mars, 1722.

SAUREL.—L'étendue de la paroisse de Saint Pierre, située en la dite seigneurie, sera de quatre lieues, savoir : d'une lieue de front, que contient la concession de Paul Huë, dans le fief d'Yamaska, sur différentes profondeurs de quinze arpents ou environ, l'un portant l'autre, à prendre du côté d'en bas, en remontant jusqu'à Saurel : de l'Isle du Moine et de celle des Barques, étantau-devant de la dite concession ; de trois lieues de front que contient la dite seigneurie de Saurel, à prendre du côté d'en bas, depuis le dit fief d'Yamaska, en remontant le long du fleuve St-Laurent jusqu'au fief de Saint-Ours : des profondeurs de la dite seigneurie, et des Isles à l'Ours, Ronde, Madame et de Saint-Ignace, dépendantes de la dite seigneurie, et situées au-devant d'icelle.

forming a territory of about fourteen hundred and fifty-seven arpents in superficial extent.

The parish of St. Barnabe.

Detached from St Jude.

Proclamation of the 10th July, 1848.

Shall comprise the concessions of St. Roch, St. Amable, the river Yamaska, Michauville and la Basse Double, in the seigniory of St. Ours, forming an extent of territory of 6 miles in front by 4 miles in depth ; bounded, towards the north-west, by the Ste-Rose road and the lands belonging to Louis Bourgeau and Michel Langelier ; towards the north-east, by the seigniory of Barrow ; towards the south-west, by the seigniory of Saint Hyacinthe, and the said parish shall also comprise the concession called Barrow, in the seigniory of St. Aimé ; towards the south-east, by the river Yamaska.

PROCLAMATION OF THE 18TH JUNE, 1846.

MINUS : *That part comprised in St. Hyacinthe le Confesseur, by proclamation of the 8th June, 1854 and by 24 V. c. 27.*

Municipality de Sorel.

The municipality comprises the Roman Catholic parish of St. Pierre de Sorel.

PROCLAMATION OF THE 18TH JUNE 1845

Edicts and Ordinances, of the 3rd March, 1722.

SAUREL.—The extent of the parish of St. Pierre, situate in the above seigniory, shall be 4 leagues, to wit :—1 league in front, which the concession of Paul Huë contains in the fief or Yamaska, by different depths, of 15 arpents or thereabouts, on an average, from the lower end, upwards to Saurel ; Isle du Moine and Isle des Barques, lying opposite the said concession ; 3 leagues in front, which the said seigniory of Saurel contains, from the said fief of Yamaska, at the lower end, upwards along the river St. Lawrence to the fief of Saint-Ours ; the extent in depth of the said seigniory ; and the Isle à l'Ours, Ronde, Madame and St. Ignace, dependent on the said seigniory and lying opposite the same.

MOINS : *Les limites de la ville de Sorel, par 22 V. c. 75.*

MOINS : *Les limites de Sainte-Victoire, par proclamation du 10 juillet, 1843.*

MOINS : *Cette partie comprise dans St-Robert, proclamation du 17 octobre, 1857.*

MOINS : *La concession Raimbault annexée à Ste Victoire, par proclamation du premier septembre 1864.*

MOINS : *Cette partie annexée à St-Robert par proclamation du 10 avril, 1874.*

MOINS : *Les îles détachées par proclamation du 4 juin, 1875, et par 39 V. c. 37, sec. 4 et annexée à La Visitation de l'Ile du Pads, comté de Berthier.*

MOINS : *Cette partie annexée à Ste-Victoire, par proclamation du 29 juillet, 1875.*

MOINS : *Cette partie comprise dans St-Joseph par proclamation du 29 juillet, 1875.*

Annexion

L'Isle de Grâce, l'Ile aux Corbeaux, l'Ile à la Pierre, l'Ile du Moine, l'Ile des Barques, l'Ile aux Raisins et toutes les petites îles et batturos comprises dans le territoire qu'enferment ces dites îles et situées au sud d'icelles.

39 V. c. 37, SEC. 3. SANCTIONNE LE 24 DECEMBRE 1875

MOINS : *La concession du Chenal du Moine, et les îles de Grâce, du Moine, du Corbeau, à la Pierre et aux Barques et certains terrains dits du Marais, compris dans la paroisse de Ste-Anne, par proclamation du 14 mai, 1877.*

MOINS : *Cette partie annexée à St-Joseph, par proclamation du 6 avril, 1882.*

La paroisse de St-Thomas d'Aquin.

Détachée partie de N D de St Hyacinthe et de La Présentation.

Proclamation du 28 août, 1893.

Tout le territoire situé dans le comté de Saint-Hyacinthe, et formé du démembrement des paroisses de Notre-Dame de Saint-Hyacinthe et de la Présentation, renfermant un territoire de figure irrégulière contenant environ onze mille deux cent soixante-seize arpents et trois perches en superficie, comprenant les numéros depuis douze cent vingt-et-un inclusivement jusqu'à douze cent soixante-onze aussi inclusivement ; Les numéros douze cent quarante-sept A, douze cent cinquante-sept A, douze cent soixante-sept A, treize cent douze A, douze cent quatre-vingt-cinq et les autres numéros depuis douze cent quatre-vingt-dix-sept inclusivement jusqu'au numé-

MINUS : *The limits of the town of Sorel, by 23 V. c. 75.*

MINUS : *The limits of Ste Victoire, by proclamation of the 10th July, 1843.*

MINUS : *That part comprised in St Robert, by proclamation of the 17th October, 1857*

MINUS : *The concession Raimbault annexed to Ste Victoire, par proclamation of the 1st September, 1865.*

MINUS : *That part annexed to St Robert, by proclamation of the 10th April, 1874.*

MINUS : *The islands detached by proclamation of the 4th June, 1875, and by 39 V. c. 37, sec. 4 and annexed to La Visitation de l'Isle du Pads, county of Berthier.*

MINUS : *That part annexed to Ste Victoire, by proclamation of the 29th July, 1875.*

MINUS : *That part comprised in St Joseph, by proclamation of the 29th July, 1875.*

Annexation :

The Isle de Grâce, Isle aux Corbeaux, Isle à la Pierre, Isle du Moine, Isles des Barques, Ile aux Raisins, and all the small islands and shoals comprised within the territory of the aforesaid islands and that situate on the south thereof.

39 V. c. 37. SEC. 3. ASSENTED TO THE 24TH DECEMBER 1875.

MINUS : *The concession of Chenal du Moine and the Isles de Grâce, du Moine, du Corbeau, à la Pierre and aux Barques and certain lands known du Marais, comprised in the parish of Ste Anne, by proclamation of the 14th May, 1877.*

MINUS : *That part annexed to St Joseph, by proclamation of the 6th April, 1882.*

The paeish of Saint Thomas d'Aquin.

Detached partly from N D de St-Hyacinthe and La Présentation.

Proclamation of the 23rd August, 1893.

All the territory situate in the county of Saint-Hyacinthe, and formed with the dismemberment, of the parishes of Notre Dame of Saint Hyacinthe and La Présentation, comprising a territory of irregular outline, containing about eleven thousand two hundred and seventy-six arpents and three perches in superficies, comprising numbers from twelve hundred and twenty-one inclusively to twelve hundred and seventy-one also inclusively : The numbers twelve hundred and forty-seven A, twelve hundred and fifty-seven A, twelve hundred and sixty-seven A, thirteen hundred and twelve A, twelve hundred and eighty-five and the other numbers from twelve hun-

ro quatorze cent cinq aussi inclusivement, des plan et livre de renvoi officiels du cadastre de la paroisse Notre-Dame de Saint-Hyacinthe, ainsi que les numéros depuis quatre cent quatre-vingt-dix-sept inclusivement jusqu'à cinq cent vingt-sept aussi inclusivement, et les autres numéros depuis cinq cent cinquante-quatre jusqu'à six cent dix-huit aussi inclusivement, et le numéro cinq cent cinquante-huit A, des plan et livre de renvoi officiels de la paroisse de La Présentation. La dite paroisse de Saint-Thomas d'Aquin, étant bornée comme suit, savoir : au nord et au nord-est par les paroisses de La Présentation et Saint-Jude, à l'est par les paroisses de Saint-Barnabé et Saint-Hyacinthe le Confesseur ; au sud et au sud-est par la paroisse Notre-Dame de Saint-Hyacinthe, et au sud-ouest et à l'ouest par la paroisse de La Présentation.

Le village de Richelieu.

Détaché de St Mathias

Proclamation du 28 octobre, 1868.

Borné au nord, par la ligne qui sépare la terre de Salime Ostigny de celle de Jean Baptiste Larocque ; au nord-est, par la ligne qui sépare la ci-devant seigneurie de Monnoir de la ci-devant seigneurie de Chambly-Est et le fief Jamieson ; au sud, par le côté nord du chemin macadamisé qui conduit de St-Mathias à Ste-Marie de Monnoir, suivant une ligne droite jusqu'à la rivière Richelieu ; et à l'ouest, par le milieu de la rivière Richelieu ou par le comté de Chambly, et comprenant les propriétés connues et désignées sur les plans terriers de la dite ci-devant seigneurie de Chambly-Est et du ci-devant fief Jamieson, comprenant les Nos. 64, 65, 66, 67 68, 69, 70 et 71.

MOINS : *Cette partie annexée à St-Mathias, par proclamation du 26 décembre, 1878.*

Municipalite de Ste-Brigide.

Détachée de Ste-Marie de Monnoir.

Proclamation du 7 mai 1847.

Une étendue de territoire d'au moins six milles de longueur sur une profondeur d'au moins neuf milles, bornée comme suit, savoir : à l'ouest, par les lignes qui séparent la

dred and ninety-seven inclusively to number fourteen hundred and five also inclusively, of the official plan and book of reference of the cadastre for the parish of Notre Dame of Saint Hyacinthe, and numbers from four hundred and ninety-seven inclusively, to five hundred and twenty-seven inclusively and the other numbers from five hundred and fifty-four, to six hundred and eighteen also inclusively, and number five hundred and fifty-eight A, of the official plan and book of reference for the parish of La Présentation. The said parish of Saint Thomas d'Aquin, being bounded as follows, to wit : to the north and to the north-east, by the parishes of La Présentation and Saint Jude, to the east by the parishes Saint Barnabé and Saint Hyacinthe le Confesseur; to the south and to the south-east by the parish of Notre Dame de Saint Hyacinthe, to the south-west and to the west by the parish of La Présentation.

The village of Richelieu.

Detached from St Mathias

Proclamation of the 28th October, 1868.

Bounded on the north, by the line which divides the land of Salime Ostigny, from that of Jean Baptiste Larocque ; on the east, by the line which divides the "ci-devant" seigniory of Monnoir from the "ci-devant" seigniory of Chambly-Est, and the Fief Jamieson ; on the south, by the north side of the macadamized road, which leads from St. Mathias to Ste. Marie de Monnoir, following a straight line to the river Richelieu ; and on the west, by the middle of the river Richelieu or by the county of Chambly, and comprising the properties known and designated on the plans and terriers of the said "ci-devant" seigniory of Chambly-Est and of the "ci-devant" fief Jamieson comprising Nos. 64, 65, 66, 67, 68, 69 70 and 71.

MINUS : *That part annexed to St. Mathias, by proclamation of the 26th December, 1878.*

Municipality of Ste. Brigide.

Detached from Ste. Marie de Monnoir.

Proclamation of the 7th May, 1847.

An extent of territory of about six milles in length by the depth of about nine miles, bounded as follows, to wit : on the west, by the lines which separate the seventh from the

septième de la huitième concession de la seigneurie de Monnoir ; de là, gagnant le nord-ouest, par la profondeur des terres du rang sud de Beausoleil, jusqu'à la grande ligne qui sépare la dite seigneurie de Monnoir de son augmentation, jusqu'à la terre de Isaac Desroches, exclusivement ; au nord-est, par la ligne qui longe le côté sud-ouest de la dite terre d'Isaac Desroches, jusqu'à sa profondeur; de là, gagnant le nord-est, par la ligne qui sépare les terres ouest de la rivière sud-ouest, de celles de la continuation de la dite grande ligne, et de celles du double rang de Rottot, jusqu'à la ligne sud-ouest de la seigneurie Debartzch ; de là, gagnant le sud-est, le long de la dite ligne sud-ouest de la dite seigneurie Debartzch ; à l'est, partie par la ligne servant de borne à la paroisse de St-Césaire, et partie par le canton de Farnham ; au sud-ouest, par le canton de Stanbridge et la ligne seigneuriale de Bleury.

PROCLAMATION DU 24 JUILLET, 1846.

MOINS : *Cette partie annexée à St-Alexandre, par proclamation du 21 septembre*, 1857.

Municipalite d'Abbotsford

COMPRENANT

La paroisse de St-Paul.

Etant la paroisse protestante, bornée par les limites de la paroisse de St-Pie, le canton de Granby, et la municipalité de St-Césaire.

PROCLAMATION DU 18 JUIN 1845.

MOINS : *Cettte partie annexée à St-Pie, par 22 V. c. 61.*

Annexion :

Détachée de St-Pie

La partie de cette municipalité qui était comprise dans la municipalité de St-Pie, comté de Bagot, est ré-annexée par 27-28 V. c. 54.

Annexion :

Détachée de St-Césaire

Proclamation du 6 juillet, 1881.

Toute cette étendue de territoire contenant à peu près trente-deux arpents de front sur deux milles en profondeur, borné comme suit,

eighth concession of the seigniory of Monnoir ; thence, running north-westerly, along the depth of the lands in the range Beausoleil south, to the grand line which separates the said seigniory of Monnoir from its augmentation, to the land of Isaac Desroches, exclusively ; on the north-east, by the line which runs along the south-west side of the said land of Isaac Desroches, to the depth thereof ; thence, running north-easterly, along the line which separates the lands west of the River Sud-Ouest, from those in the continuation of the said grand line and those in the double range of Rottot, to the south-west line of the seigniory of Debartzch ; thence, running south-easterly, along the said south-west line of the seigniory of Debartzch; on the east, partly by the parish boundary line of St. Césaire, and partly by the township of Farnham ; on the south-west, by the township of Stanbridge and the seigniorial line of De Bleury.

PROCLAMATION OF THE 24TH JULY, 1846.

MINUS : *That part annexed to St. Alexandre, by proclamation of the 21st September*, 1857.

Municipality of Abbotsford

BEING

The parish of St. Paul.

Being the protestant parish, bounded by the limits of the parish of St. Pie, the township of Granby, and the municipality of St. Césaire.

PROCLAMATION OF THE 18TH JUNE 1845.

MINUS : *That part annexed to St. Pie, by 22 V. c. 61.*

Annexation :

Detached from St. Pie.

The part of this municipality which was included within the municipality of St. Pie, county of Bagot, is re-annexed by 27-28 V. c. 54.

Annexation :

Detached from St. Césaire.

Proclamation of the 6th July, 1881.

An extent of territory of about thirty three arpents in front by about two miles in depth, bounded as follows, to wit : towards the north,

savoir : vers le nord, par la paroisse de Saint-Pie ; vers l'est, par la paroisse de Saint-Paul ; vers le sud, par la ligne qui sépare la terre de Flavien Brodeur dit Lavigne de celle de Hubert Beaudry sur le côté est du rang Saint-Ours, et par la ligne qui sépare la terre de la veuve Tétrault de celle d'Antoine Chabot sur le côté ouest du dit rang St-Ours ; vers l'ouest, par la ligne qui sépare les terres du rang Saint-Ours de celles du rang de la Rivière Yamaska. Le dit compeau de terre ainsi limité et borné contenant, suivant la description technique de l'arpenteur, les lots suivants, ainsi que numérotés dans le cadastre de la dite paroisse de St-Césaire, c'est-à-dire : les lots numéros dix-huit, dix-neuf, vingt, vingt et un, vingt-deux, vingt-trois, vingt-quatre, vingt-cinq, vingt-six, vingt-sept, vingt-huit, vingt-neuf, trente, trente et un, trente-deux et trente-trois, sur le côté est du rang Saint-Ours ; et les lots numéros trente-quatre, trente-cinq, trente-six, trente-sept, trente-huit, trente-neuf, quarante, quarante et un, quarante-deux, quarante-trois, quarante-quatre, quarante-cinq, quarante-six, quarante-sept, quarante-huit et quarante-neuf, sur le côté ouest du rang Saint-Ours susdit.

by the parish of St. Pie : towards the east, by the parish of St. Paul ; towards the south, by the line which separates the land of Flavien Brodeur dit Lavigne from that of Hubert Beaudry on the east side of the range St. Ours, and by the line which separates the land of the widow Tétrault from that of Antoine Chabot on the west side of the said range St. Ours ; towards the west, by the line which separates the lands of the range St. Ours from those of the range of River Yamaska. The said tract, thus limited and bounded containing, as appears by the technical description of the surveyor ; the following lots, as numbered in the cadastre of the said parish of St. Césaire, that is to say : the lots numbers eighteen, nineteen, twenty, twenty one, twenty two, twenty three, twenty four, twenty five, twenty six, twenty seven, twenty eight, twenty nine, thirty, thirty one, thirty two and thirty three, on the east side of the range Saint Ours ; and the lots numbers thirty four, thirty five, thirty six, thirty seven, thirty eight, thirty nine, forty, forty one, forty two, forty three, forty four, forty five, forty six, forty seven, forty eight and forty nine, on the west side of the range St. Ours aforesaid.

Municipalité de Rouville.

COMPRENANT

La paroisse de St-Hilaire de Rouville.

Proclamation du 10 juillet, 1883.

La paroisse comprendra une étendue de territoire d'à peu près six milles de front sur la rivière Richelieu, sur trois milles de profondeur, bornée au sud-ouest, par la ligne seigneuriale de Chambly ; au nord-est, par la ligne seigneuriale de St-François-le-Neuf ; au nord-ouest, par la rivière Richelieu ; et au sud-est, par la profondeur des terres de la troisième concession entière de la seigneurie de Rouville.

MOINS : *La partie d'icelle communément appelée la paroisse de St. Jean-Baptiste de Rouville, par proclamation du 18 juin, 1845,*

PROCLAMATION DU 18 JUIN, 1845

MOINS : *Cette partie comprise dans la paroisse de Ste-Marie-Madeleine, par proclamation du 15 mai, 1877 et par 42-43 V. c. 44.*

MOINS : *Cette partie annexée à St-Jean-Baptiste de Rouville, par proclamation du 15 septembre, 1886.*

Municipality of Rouville

BEING

The parish of St. Hilaire de Rouville.

Proclamation of the 10th July, 1883.

The parish to comprise an extent a territory of about six miles in front on the river Richelieu, by three miles in depth, bounded on the south-west, by the seigniorial line of Chambly ; on the north-east, by the seigniorial line of St-François le Neuf ; on the north-west, by the river Richelieu ; and on the south-east, by the depth of the lands of the third entire concession of the seigniory of Rouville.

MINUS : *That part commonly called the parish of St. Jean Baptiste de Rouville, by proclamation of the 18th June, 1845.*

PROCLAMATION OF THE 18TH JUNE, 1845

MINUS : *That part comprised in the parish of Ste. Marie Madeleine, by proclamation of the 15th May, 1877 and by 42-43 V. c. 44.*

MINUS : *That part annexed to St. Jean Baptiste le Rouville, by proclamation of the 15th September, 1886.*

La paroisse de Ste. Angele de Monnoir.

Détachée de Ste. Marie de Monnoir.

Proclamatiou du 15 mars, 1865.

Comprendra une étendue de territoire d'environ 6 milles de front sur 3 milles de profondeur ; bornée comme suit :—au sud-est et au sud, partie par la paroisse de Ste-Brigide et partie par la paroisse de St-Grégoire le Grand; au sud-ouest et à l'ouest, partie par la ligne qui sépare les terres du rang de la Grande Ligne de celles du rang de la Montagne, dans la paroisse de St. Grégoire le Grand, partie par celle qui sépare la dite paroisse de St. Grégoire le Grand des terres de Pierre Stebenne et de Pierre Choquette dans le rang du Fort George, partie par le cordon ou ligne qui sépare les terres du rang St. Jean ou Ruisseau Barré des terres du rang St. Pierre ou Ruisseau St. Louis, partie par celle qui sépare les terres du dit rang St. Pierre de celles du rang du Vide ou L'Ange-Gardien,et partie par la ligne qui sépare les terres de la côte Double de celles du rang de la Branche du Rapide, et de la pointe de terre ci-devant appartenant à George Harris ; au nord, partie par la ligne qui sépare les terres du rang du Fort George de celles du rang St. Jean ou Ruisseau Barré, jusqu'à la ligne sud de la terre de Lucie Rainville, veuve Théodore Bédard, partie par la ligne qui sépare les terres de Louis Poulin de celle de Prosper Pâquet, dans le rang Saint Pierre, et partie par la ligne qui sépare la terre de Pascal Martel, dans le Vide, depuis les points des terres dans la continuation du rang du Pin Rouge et du rang de la Branche du Rapide.

Annexion :

Détachée de Ste Marie de Monnoir.

Proclamation du 28 janvier, 1878.

Démembrer de la paroisse de Ste. Marie de Monnoir, et annexer à la paroisse de Ste. Angèle de Monnoir, comme suit, savoir : cette étendue de terre située dans la seigneurie de Monnoir, de vingt-sept arpents de front sur trente arpents de profondeur, bornée comme suit, savoir : au nord, par la ligne qui sépare la terre de Joseph Poulin de celle de Hector Gingras, dans la paroisse de Ste-Marie de Monnoir ; au sud, par les terrains de Jérémie Beaulieu dit Bertrand, Félix Rainville et une partie du chemin de descente de

The parish of Ste. Angele de Monnoir.

Detached from Ste. Marie de Monnoir.

Proclamation of the 15th March, 1865.

Shall comprise an extent of territory of about 6 miles in front by 3 miles in depth ; bounded as follows : to the south-east and south, partly by the parish of Ste. Brigide and partly by the parish of St. Grégoire le Grand , to the south-west and west, partly by the line which separates the lands of the range of the Grande Ligne from those of the range of the Montagne, in the parish of St. Grégoire le Grand, partly by that which separates the said parish of St. Grégoire le Grand from the lands of Pierre Stebenne and of Pierre Choquette, in the range of Fort George, partly by the cordon or line which separates the lands of the range St. Jean or Ruisseau Barré from the lands of the range St. Pierre or Ruisseau Saint Louis, partly by that which separates the lands of the said range St. Pierre from those of the range du Vide or L'Ange-Gardien, and partly by the line which separates the lands of the Côte Double from those of the range of the Branche du Rapide, and from the point of land formerly belonging to George Harris ; on the north, partly by the line which separates the lands of the range of Fort George from those of the range St. Jean or Ruisseau Barré, to the south line of the land of Lucie Rainville widow Théodore Bédard, partly by the line which separates the lands of Louis Poulin from that of Prosper Pâquet, in range St. Pierre, and partly by the line which separates the land of Pascal Martel, in the Vide, from the points of land of the continuation of the range of Pin Rouge, and of the range of the Branche du Rapide.

Annexation :

Detached from Ste Marie de Monnoir.

Proclamation of the 28rd Jauuary, 1878.

To dismember from the parish of Sainte-Marie de Monnoir, and to annex to the parish of Sainte-Angèle de Monnoir, to be as follows that is to say : that extent of land situate in the seigniory of Monnoir, of twenty-seven arpents in front by thirty arpents in depth, bounded as follows, to wit : on the north, by the line which separates the land of Joseph Poulin from that of Hector Gingras, in the parish of Sainte Marie de Monnoir ; on the south, by the lands of Jérémie Beaulieu dit Bertrand, Félix Rainville, and a part of the

Sainte-Angèle ; à l'est, par le chemin public du rang St-Pierre, qui touche à la paroisse de Sainte-Angèle ; à l'ouest, par le chemin public du Rang Ruisseau Barré, dans la dite paroisse de Sainte-Marie de Monnoir.

La paroisse de Ste-Anne de Sabrevois.

Proclamation du 1er mars 1888.

Tout le territoire formé de la partie démembrée des paroisses de Saint Athanase et de Saint George de Henryville, comprenant inclusivement tous les lots depuis le No. quatre-vingt-quinze jusqu'au lot No. cent quatre-vingt-quinze ; aussi inclusivement tous les lots depuis le No. quatre cent trente-quatre, jusqu'au lot No. quatre cent quatre-vingt-quatre du plan et livre de renvoi officiel de la paroisse de Saint Athanase ; ainsi que les lots Nos. quatre-vingt-six, jusqu'au lot No. cent vingt-sept et les autres lots depuis le No. deux cent onze jusqu'au lot No. deux cent trente-neuf, aussi inclusivement et fournis par le plan et livre de renvoi officiel de la paroisse de Saint George de Henryville. Le dit territoire étant borné comme suit, savoir : au nord et au nord-est, partie par la limite sud des lots Nos. quatre-vingt-quatorze et cent quatre-vingt-seize du cadastre officiel de la paroisse de Saint Athanase et partie par la concession sud-ouest de la grande ligne ; à l'ouest, par la Rivière Richelieu ; au sud, par la limite nord des lots Nos. quatre-vingt-cinq, cent vingt-huit, deux cent dix et deux cent quarante du cadastre officiel de la paroisse de St-George de Henryville ; enfin à l'est, par les paroisses de Saint Sébastien et de Saint Alexandre. La dite paroisse de Sainte Anne de Sabrevois, formant un territoire d'environ quatorze mille arpents en superficie."

La paroisse de N.-D. de Bonsecours.

Détachée partie de St-Mathias et de Ste-Marie de Monnoir.

Proclamation du 15 février, 1869.

Une étendue de territoire d'environ six milles de longueur, sur trois milles dans sa plus grande largeur, bornée comme suit : savoir : à l'ouest, par la rivière Richelieu ; au sud, par la paroisse de St-Athanase ; à

descending road, (chemin de descente), of Sainte Angèle ; on the east, by the public highway of the range St-Pierre, which borders on the parish of Ste. Angèle ; on the west, by the public highway of the range Ruisseau Barré, in the said parish of Sainte Marie de Monnoir.

The parish of St. Anne de Sabrevois.

Proclamation of the 1st March, 1888.

All the territory formed of the dismembered part of the parishes of Saint Athanase and Saint George de Henryville, comprising, inclusively all the lots from the No. ninety-five, to lot No. one hundred and ninety-five ; also inclusively all the lots from the No. four hundred and thirty-four, to lot No. four hundred and eighty-four of the official plan and book of reference of the parish of Saint Athanase ; as well as the lots Nos. eighty-six to the lot No. one hundred and twenty-seven, and the other lots from the No. wo hundred and eleven, to the lot No. two hundred and thirty-nine also inclusively and furnished by the official plan and book of reference of the parish of Saint George de Henryville. The said territory being bounded as follows, to wit : on the north and on the north-east, partly by the southern limit of the lots Nos. ninety four and one hundred and ninety-six of the official cadastre of the parish of Saint Athanase, and partly by the concession south-west of *la grande ligne ;* on the west, by the Richelieu river ; on the south, by the northern limit of the lots Nos. eighty-five, one hundred and twenty-eight, two hundred and ten, and two hundred and forty of the official cadastre of the parish of Saint George de Henryville ; finally towards the east, by the parishes of Saint Sébasten and of Saint Alexander. The said parish of Saint Anne de Sabrevois, shall form a territory of about fourteen thousand arpents in superficies.

The parish of N. D. de Bonsecours.

Detached partly from St. Mathias and Ste. Marie de Monnoir.

Proclamation of the 15th February, 1869.

An extent of territory of about six miles in length, by three miles in its greatest breadth, bounded as follows, that is to say : on the west, by the river Richelieu ; on the south, by the parish of St. Athanase ; on the east,

l'est, partie par les paroisses de Ste-Marie et de St-Grégoire de Monnoir et partie par le cordon des terres de Antoine Ménard, Raphaël Barré, Solyme Barré, Moïse Barrière, Joseph Barré, Stanislas Monty, Jean Baptiste Barrière, renfermées comme susdit dans la nouvelle paroisse ; au nord, partie par la portion du lot numéro soixante-et-dix, appartenant à Aug. et J. H. Demers, jusqu'au bout de leur concession ; de là, allant en profondeur, en suivant le cordon des terres de la concession du premier rang, jusqu'à la terre de Jean Vigeant qui servira de borne pour cette partie nord de la nouvelle paroisse, et partie par la terre du dit Antoine Ménard.

Annexion :

Détachée de Ste-Marie de Monnoir.

Proclamation du 14 juillet, 1886.

Un territoire renfermant les lots Nos. 405, 406, 407, 408, 409, 410, 411, 412, 412 A, 413, 414, 415, 418, 419 du plan et livre de renvoi du cadastre officiel de la paroisse du Saint Nom de Marie de Monnoir, le dit territoire est de plus borné comme suit, savoir : au nord et à l'ouest, par la paroisse de Notre-Dame de Bonsecours de Richelieu ; à l'est, partie par les Nos. cadastrés 349 jusqu'au lot No. 342 inclusivement, le No. 345 étant excepté, partie par le numéro 416 du plan et livre de renvoi du cadastre officiel, partie aussi à l'est, par le chemin du vide de la paroisse du Saint Nom de Marie de Monnoir ; enfin au sud, par le No. 420 du plan et livre de renvoi officiel de la paroisse du Saint Nom de Marie de Monnoir. Comprenant un territoire formant environ neuf cents arpents de terre en superficie.

Municipalite de Beauport.

COMPRENANT

La paroisse de la Nativite de Notre-Dame de Beauport.

Avec l'étendue de terre au nord de la Rivière Montmorency et communément appelée la paroisse de Laval.

PROCLAMATION DU 18 JUIN, 1845

Formée de partie de la seigneurie de Beauport.

Paroisse civile.

partly by the parishes of Ste. Marie and of St. Grégoire de Monnoir, and partly by the limit of the lands of Antoine Ménard, Raphaël Barré, Solyme Barré, Moïse Barrière, Joseph Barré, Stanislas Monty, Jean-Baptiste Barrière, included in the new parish ; on the north, partly by that portion of the lot number sixty-six belonging to Aug. and J. H. Demers, to the end of their concession ; thence, on the depth, following the limit line *cordon* of the lands of the concession of the first range, to the land of Jean Vigeant which will serve as a boundary for this northern part of the new parish, and partly by the land of the said Antoine Ménard.

Annexation :

Detached from Ste-Marie de Monnoir.

Proclamation of the 14th July, 1886.

A territory containing lots Nos. 405, 406, 407, 408, 409, 410, 411, 412, 412 A, 413, 414, 415, 418, 419, of the plan and book of reference of the official cadastre of the parish of Saint Nom de Marie de Monnoir ; the said territory is further bounded as follows, to wit : to the north and to the west, by the parish of Notre Dame de Bonsecours de Richelieu ; to the east, partly by the cadastred Nos. 349, to 342 inclusively, No. 345 being excepted, partly by number 416 of the plan and book of reference of the official cadastre, also partly to the east, by the *chemin du vide*, of the parish of Saint Nom de Marie de Monnoir ; finally to the south, by No. 420 of the official plan and book of reference of the parish of Saint Nom de Marie de Monnoir. Comprising a territory forming about nine hundred arpents of land in superficies.

Municipality of Beauport.

BEING

The parish of La Nativite de Notre-Dame de Beauport.

Together with that tract of land lying to the north of the River Montmorency and commonly called the parish of Laval.

PROCLAMATION OF THE 18TH JUNE, 1845

Formed of part of the seigniory of Beauport.

Civil parish.

EDITS ET ORDONNANCES DU 3 MARS, 1722.

L'étendue de la paroisse de Notre-Dame de Miséricorde, située en la seigneurie de Beauport, sera, en premier lieu, d'une lieue de front, à prendre du côté d'en bas, depuis le Sault Montmorency, en remontant jusqu'à la petite rivière de Beauport, ensemble des profondeurs renfermées dans ces bornes ; et en second lieu, de demi-lieue de front ou environ dans la seigneurie de Notre-Dame-des-Anges, le long de la baie de la Rivière Saint-Charles, à prendre du côté d'en bas, depuis la dite petite rivière de Beauport, jusque et comprise l'habitation de Jacques Huppé dit Lagrois, qui joint le grand chemin de Bourg Royal à la grève, ensemble des profondeurs renfermées dans ces bornes jusque et non comprises les terres qui sont du Bourg Royal.

Edits et ordonnances du 15 septembre, 1727.

Le sieur Maillou, Jacques Parent et la veuve Delâge dit Lavigueur, établis au Petit Village, dépendant de la paroisse de Charlesbourg, dépendront à l'avenir de la paroisse de Beauport.

MOINS : *Cette partie formant la paroisse de Ste. Brigitte de Laval, par proclamation du* 11 *février*, 1875.

MOINS : *Cette partie comprise dans Saint-Dunstan du Lac Beauport, par proclamation du* 15 *juin*, 1853.

La cite de St-Hyacinthe.

Détachée de Notre Dame de St-Hyacinthe.

51-52 V. c. 83. SANCTIONNE LE 12 JUILLET, 1833.

Bornée au sud-ouest, par la ligne séparant les lots Nos. 1089 et 1090 des lots Nos. 1091, 1092 et 1093 (les dits lots étant ainsi désignés sur le plan et livre de renvoi de la paroisse de St-Hyacinthe), en droite ligne depuis la rivière Yamaska jusqu'au lot No. 1203 du même cadastre ; au nord-ouest, par la ligne de division entre les lots riverains et ceux du Petit Rang depuis l'intersection de la ligne susdite avec les dits lots Nos. 1203 et 1203a qui sera la limite nord-ouest de la cité, jusqu'au chemin du Petit Rang ; et de là, jusqu'aux limites nord-est de la cité par la ligne de division entre les lots riverains et ceux du Petit Rang ; au nord-est, par la ligne qui separe la terre sur laquelle le collège de St-Hyacinthe est bâti, de celle que la corporation du dit collège a acheté d'Antoine Charron dit Cabana, savoir par la ligne qui divise le lot No. 679 du cadastre de la cité du

EDICTS AND ORDINANCES OF THE 3RD MARH, 1722

The extent of the parish of Notre Dame de Miséricorde, situated in the seigniory of Beauport, shall be, first, one league in front, to be reckoned from the lower side, from the Falls of Montmorency, ascending to the Little River Beauport, together with the extent in depth included between these limits ; and secondly, half a league in front, or thereabout in the seigniory of Notre Dame des Anges, along the bay of the River Saint Charles, to be reckoned from the lower side, from the said Little River Beauport, to and including the farm of Jacques Huppé dit Lagrois, which joins the high road of Bourg Royal to the beach together with the extent in depth between these limits, as far as and not including the lands which belong to Bourg Royal.

Edicts and ordinances, 15th September, 1727.

The lands of sieur Maillou, Jacques Parent and widow Delâge dit Lavigueur, established at the Petit Village, belonging to the parish of Charlesbourg, shall hereafter belong to the parish of Beauport.

MINUS : *That part forming the parish of Ste. Brigitte de Laval, by proclamation of the* 11*th February*, 1875.

MINUS : *That part comprised in St-Dunstan du Lac Beauport, by proclamation of the* 15*th June*, 1853.

The city of St. Hyacinthe.

Detached from N. D. of St. Hyacinthe.

51-52. V. c. 83. ASSENTED TO THE 12TH JULY, 1888

Bounded on the South-West, by the line dividing lots Nos. 1089 and 1090 from lots 1091, 1092 and 1093 (the said lots being so designated on the official plan and book of reference for the parish of St. Hyacinthe), in a straight line from the river Yamaska to lot No. 1203 of the same cadastre ; on the North-West, by the division line between the river lots and those of the *Petit Rang* from the intersection of the line above mentioned with the said lots Nos. 1203 and 1203a which shall be the North-Western boundary of the city as far as the *Petit Rang* road and thence to the North-Eastern limits of the city by the division line between the river lots and those of the *Petit Rang* ; on the North-East by the line which separates the land upon which the college of St. Hyacinthe is built, from that which the corporation of the said college purchased from Antoine Charron dit

lot No. 65 du cadastre de la paroisse de St. Hyacinthe le Confesseur, au sud-est, par le milieu de la Rivière Yamaska.

N. B. Toutes les annexions devront se faire en vertu de cet acte.

Pour annexions de certains terrains *Voir* : 58 V. c. 52. Sanctionné le 12 janvier, 1895.

Pour les fins religieuses la cité fait partie de la paroisse de St-Hyacinthe le Confesseur, par proclamation du 8 juin, 1854 et par 24 V. c. 29, s. 27. Sanctionné le 18 mai, 1861.

Le village de St-Hyacinthe avait été érigé par proclamation du 6 octobre, 1849, puis en corporation de ville par 16 V. c. 236.

La paroisse de Ste-Marie de Monnoir.

Proclamation du 10 juillet, 1885.

La paroisse comprendra une étendue de territoire de forme irrégulière d'à peu près six milles de front sur une moyenne profondeur d'à peu près six milles, bornée comme suit, savoir : vers le nord-est, en partie par la seigneurie Debartzch, et en partie par la seigneurie de Rouville ; vers l'ouest, par la partie est de la seigneurie de Chambly, depuis la seigneurie de Rouville, jusqu'à la ligne qui divise la terre de Pierre Séguin de celle des héritiers de feu Antoine Besset, tous deux habitants de la concession de Grand-Bois ; de là, s'étendant au sud-est, en suivant la dite ligne de division entre la terre du dit Pierre Séguin et celle des héritiers du dit feu Antoine Besset, jusqu'au chemin conduisant à Grand-Bois ; de là, s'étendant de plus dans la même direction, en suivant la ligne qui divise une autre terre du dit Pierre Séguin de celle de Toussaint Jetté, jusqu'à la concession de la montagne Sainte Thérèse ; de là, s'étendant au nord-est, en suivant la ligne qui divise la seconde concession de Grand-Bois de celle de la montagne Sainte-Thérèse, jusqu'à la terre d'Amable Lague, habitant de la dite concession de Grand-Bois, inclusivement ; de là, s'étendant au sud-est, en suivant la ligne ouest de la terre de Louis Marcelle, habitant de la concession du Fort George, jusqu'au chemin du roi, qui divise la première concession du Fort George de la 2de, jusqu'à la terre de Pascal Barsaloue inclusivement ; de là, s'étendant au sud-est, en suivant la terre du dit Pascal Barsaloue, jusqu'au chemin de la Grande-Ligne, qui divise la seigneurie de Monnoir de l'augmentation d'icelle ; de là,

Cabana, to wit by the line dividing lot No. 679 of the cadastre of the city from lot No. 65 of the cadastre of the parish of St. Hyacinthe le Confesseur and on the South-East, by the middle of the River Yamaska.

N. B. Annexations to be made in virtue of this act.

For annexations of certain lots *Vide* : 58 V. c. 52. Assented on the 12th January, 1895.

For religious purposes the city forms part of the parish of St. Hyacinthe le Confesseur, by proclamation of the 8th June, 1854, and by 24 V. c. 29, s. 27. Assented to on the 18th May, 1861.

The village of St. Hyacinthe had been erected by proclamation of the 6th October, 1849, and into a town corporation by 16 V. c. 236.

The parish of Ste. Marie de Monnoir.

Proclamation of the 10th July, 1885.

The parish to comprise an extent of territory of an irregular form, of about six miles in front by a mean depth of about six miles, bounded as follows, that is to say : towards the north-east, partly by the seigniory of Debartzch and partly by the seigniory of Rouville ; towards the west, by the east part of the seigniory of Chambly, from the said seigniory of Rouville to the line which divides the land of Pierre Séguin from that of the heirs of the late Antoine Besset, both inhabitants of the concession of Grand Bois ; from thence, extending to the south-east, following the said line of division between the land of the said Pierre Séguin and that of the heirs of the said late Antoine Besset to the road leading to Grand Bois ; from thence, extending further in the same direction, following the line which divides another land of the said Pierre Séguin from that of Toussaint Jetté, as far as the concession of the mountain Ste. Thérèse ; from thence, extending to the north-east following the line which divides the second concession of Grand Bois from that of the mountain Ste. Thérèse, to the lands of Amable Lague, inhabitant of the said concession of Grand Bois, inclusively ; from thence, extending to the south-east, following the west line of the land of Louis Marcelle, inhabitant of the concession of Fort George, to the King's highway, which divides the first concession of Fort George from the second to the land of Pascal Barsaloue, inclusively ; from thence, extending to the south-east, following the land of the said Pascal Barsaloue to the road of the Grand Line,

s'étendant au sud, en suivant le dit chemin de la Grande-Ligne, jusqu'à la terre de Isaac de Roches, habitant de la concession appelée Grande-Ligne ; de là, s'étendant au sud-est, en suivant la terre du dit Isaac de Roches, jusqu'à la dite profondeur de la dite concession Grande-Ligne ; de là, s'étendant au nord-est, en suivant la ligne qui divise les terres de la rivière Sud-Ouest du rang double, de Rottot, et depuis un certain point de terre situé entre la concession Grande-Ligne susdite et le rang double de Rottot, jusqu'à la seigneurie Debartzch.

PROCLAMATION DU 18 JUIN 1845.

MOINS : *Cette partie annexée à St-Mathias, par proclamation du 20 mai* 1871.

MOINS : *Ces parties comprises dans Ste-Angèle de Monnoir, par proclamation du 15 mars*, 1865.

MOINS : *Cette partie comprise dans N.-D. de Bonsecours, par proclamation du 15 février*, 1869.

MOINS : *Cette partie comprise dans le village de Marieville, par proclamation du 20 mai*, 1858.

MOINS : *Cette partie annexée à Ste-Angèle de Monnoir, par proclamation du 23 janvier*, 1878

MOINS : *Le rang double de la concession du Grand-Bois compris dans St-Grégoire-le-Grand, par proclamations du 7 mai*, 1847 *et du 18 juin* 1845.

MOINS : *Cette partie annexée à N.-D. de Bonsecours, par proclamation du 14 juillet*, 1886.

MOINS : *Cette partie comprise dans Ste-Brigide, par proclamation du 7 mai*, 1847.

Municipalite de Saint-Raymond.

Proclamation du 11 décembre, 1845.

Une étendue de terre d'environ 8 milles de front sur environ neuf milles de profondeur, ensemble le canton de Gosford, bornée et conscrite comme suit : au nord-est, partie par la seigneurie de St. Gabriel, et partie par la seigneurie de Fossambault ; au sud-est, partie par la seigneurie de Fossambault, et partie par la seigneurie de Neuville ; au sud-ouest, par la seigneurie d'Auteuil ; et au nord-ouest, par les terres vacantes de la Couronne.

PROCLAMATION DU 18 JUIN, 1845.

which divides the seigniory of Monnoir from the augmentation thereof ; from thence, extending to the south, following the said road of the Grand Line to the land of Isaac de Roches, inhabitant of the concession called Grand Line ; from thence, extending to the south-east, following the land of the said Isaac de Roches, to the depth of the said concession Grand Line ; from thence, extending to the north-east, following the line which divides the lands of the South-West River from the Double Range of Rottot and from a certain point of land situate between the concession Grand Line aforesaid and the said Double Range of Rottot, as far as the seigniory Debartzch.

PROCLAMATION OF THE 18TH JUNE, 1845.

MINUS : *That part annexed to St. Mathias, by proclamation of the 20th May*, 1871.

MINUS : *Those parts comprised in Ste. Angèle de Monnoir, by proclamation of the 15th March*, 1865.

MINUS : *That part comprised in N.-D. de Bonsecours, by proclamation of the 15th February*, 1869.

MINUS : *That part comprised in the village of Marieville, by proclamation of the 20th May:* 1858.

MINUS : *That part annexed to Ste-Angèle de Monnoir, by proclamation of the 23rd January*, 1878.

MINUS : *The double range of the concession of Grand Bois comprised in St. Gregoire-le-Grand, by proclamations of the 7th May*, 1847 *and of the 18th June*, 1845.

MINUS : *That part annexed to N.-D. de Bonsecours, by proclamation of the 14th July*, 1886.

MINUS : *That part comprised in Ste Brigide, by proclamation of the 7th May*, 1847

The parish of St. Raymond.

Proclamation of the 11th December, 1845.

An extent of territory of about 8 miles in front by about 9 miles in depth, together with the township of Gosford, bounded and circumscribed as follows : on the north-east, partly by the seigniory of St. Gabriel and partly by the seigniory of Fossambault ; on the south-east, partly by the seigniory of Fossambault, and partly by the seigniory of Neuville ; on the south-west, by the seigniory of d'Auteuil ; and on the north-west, by the waste lands of the Crown.

PROCLAMATION OF THE 18TH JUNE, 1845.

Annexion :

Les cantons de Gosford, Colbert et Rocmont.

Par résolution du Conseil du Comté de Portneuf, du 10 juin, 1868.

Le canton de Gosford :

Proclamation du 13 janvier, 1842.

Toute cette étendue ou partie de terre bornée et limitée comme suit, savoir : au sud-est, en front, partie par l'arrière ligne de la seigneurie de Fossambault, et partie par l'arrière ligne de la seigneurie de Bourglouis ; au nord-ouest, par les terres vacantes de la Couronne ; au nord-est, par la seigneurie de St. Gabriel ; et au sud-ouest, partie par la dite seigneurie de Bourglouis et partie par les terres vacantes de la Couronne. Commençant à une borne en pierre et un poteau de cèdre équarri érigés sur la ligne extérieure nord-est de la seigneurie de Bourglouis et définissant l'angle ouest de la seigneurie de Fossambault et l'angle sud du canton de Gosford ; de là, courant le long de la ligne de la dite seigneurie de Fossambault, magnétiquement nord, 59 degrés est, variation 14 degrés ouest, 738 chaînes, 10 chaînons, jusqu'à l'intersection de la ligne extérieure sud-ouest de la seigneurie de St. Gabriel, à une borne en pierre et poteau carré définissant l'angle nord de la dite seigneurie de Fossambault et l'angle est du dit canton de Gosford ; de là, courant le long de la ligne extérieure sud-ouest de la dite seigneurie de St. Gabriel, magnétiquement nord, 31 degrés ouest, 727 chaînes, 20 chaînons, à une borne en pierre et poteau carré définissant l'angle nord du dit canton de Gosford ; de là, courant le long de l'arrière ligne du dit canton de Gosford, magnétiquement sud, 59 degrés ouest, 833 chaînes, 5 chaînons, à un poteau définissant l'angle ouest du dit canton de Gosford ; de là, courant le long de la ligne extérieure sud-ouest du dit canton, magnétiquement sud, 30 degrés 57 minutes est, 330 chaînes, 20 chaînons, jusqu'à l'intersection de l'arrière ligne de la seigneurie de Bourglouis, à une borne en pierre et poteau carré définissant l'angle sud-ouest du dit canton de Gosford ; de là, courant le long de l'arrière ligne de la dite seigneurie de Bourglouis, magnétiquement nord, 85 degrés 30 minutes est, 116 chaînes, à une borne en pierre et poteau carré définissant l'angle le plus au nord de la dite seigneurie de Bourglouis ; de là, courant le long de la ligne extérieure nord-est de la dite seigneurie de Bourglouis, magnétiquement sud, 30 degrés 38 minutes est, 344

Annexation :

The township of Gosford, Colbert and Rocmont.

By resolution of the County Council of Portneuf, of the 10th June, 1868.

The township of Gosford :

Proclamation of the 13th January, 1842.

All that tract or parcel of land bounded and abutted as follows, to wit : on the south-east, in front, partly by the rear line of the seigniory of Fossambault and partly by the rear line of the seigniory of Bourglouis ; on the north-west, by the waste lands of the Crown ; on the north-east, by the seigniory of St. Gabriel ; and on the south-west, partly by the said seigniory of Bourglouis and partly by the waste lands of the Crown. Beginning at a stone boundary and squared cedar post planted on the north-easterly outline of the seigniory of Bourglouis and forming the westerly corner of the seigniory of Fossambault and southerly corner of the said township of Gosford ; thence, running along the rear line of the said seigniory of Fossambault, magnetically north, 59 degrees east, variation 14 degrees west, 738 chains, 10 links, to the intersection of the south-westerly outline of the seigniory of St. Gabriel, at a stone boundary and squared post forming the northerly corner of the said seigniory of Fossambault and easterly corner of the said township of Gosford ; thence, running along the south-westerly outline of the said seigniory of Saint Gabriel, magnetically north, 31 degrees west, 727 chains, 20 links, to a stone boundary and squared post forming the northerly corner of the said township of Gosford ; thence, running along the rear line of the said township of Gosford, magnetically south, 59 degrees west, 833 chains, 5 links, to a post forming the westerly corner of the said township of Gosford ; thence, running along the south-west outline of the said township, magnetically south, 30 degrees 57 minutes east, 330 chains, 20 links, to the intersection of the rear line of the seigniory of Bourglouis, at a stone boundary and squared post forming the south-westerly corner of the said township of Gosford ; thence, running along the rear line of the said seigniory of Bourglouis, magnetically north, 85 degrees 30 minutes east, 116 chains, to a stone boundary and squared post forming the northernmost corner of the said seigniory of Bourglouis ; thence, running along the north-east outline of the said seigniory of Bourglouis, magnetically south, 30 degrees 38 minutes

chaînes, 95 chaînons, au point de départ. Le dit canton de Gosford contenant environ 54,049 acres de terres et l'allouance ordinaire pour les grands chemins.

Le canton de Colbert :

Proclamation du 24 novembre, 1863.

Toute cette étendue ou compeau de terrain borné comme suit : au nord-est, partie par le canton de Rocmont et partie par le canton de Gosford ; au sud-ouest, par la seigneurie de Perthuis ; au nord-ouest, par les terres incultes de la Couronne ; et au sud-est, partie par la seigneurie de Bourglouis, partie par le fief d'Auteuil et partie par la rivière Ste. Anne. Commençant à un poteau et borne en pierre plantés sur la rive nord-ouest de la dite rivière Ste. Anne et définissant l'angle le plus au sud de la dite étendue ou compeau de terrain ; de là, astronomiquement nord, 45 degrés ouest, 1119 chaînes, 20 chaînons, plus ou moins, jusqu'à un poteau et borne en pierre définissant l'angle le plus à l'ouest de la dite étendue ou compeau de terrain ; de là, nord, 45 degrés est, 668 chaînes, 35 chaînons, plus ou moins, jusqu'à un poteau et borne en pierre définissant l'angle le plus à l'ouest du canton de Rocmont susdit, et l'angle le plus au nord de la dite étendue ou compeau de terrain ; de là, sud, 45 degrés est, 974 chaînes, plus ou moins, jusqu'à l'intersection de l'arrière ligne ou ligne de profondeur de la seigneurie de Bourglouis susdite, à un poteau et borne en pierre définissant l'angle le plus à l'est de la dite étendue ou compeau de terrain ; de là, le long de la dite arrière ligne ou ligne de profondeur de la seigneurie de Bourglouis, sud, 70 degrés 30 minutes ouest, 576 chaînes, 81 chaînons, plus ou moins, jusqu'à un poteau et borne en pierre définissant l'angle le plus au nord-ouest de la dite seigneurie de Bourglouis ; de là, le long de la ligne latérale sud-ouest de la dite seigneurie de Bourglouis, sud, 45 degrés est, 401 chaînes, plus ou moins, jusqu'à l'intersection de l'arrière ligne ou ligne de profondeur du fief d'Auteuil, à un poteau et borne en pierre ; de là, le long de la dite arrière ligne ou ligne de profondeur du fief d'Auteuil, sud, 84 degrés ouest, 150 chaînes, 27 chaînons, plus ou moins, jusqu'à l'intersection de la ligne latérale sud-ouest du dit fief d'Auteuil, à un poteau et borne en pierre ; de là, le long de la dite ligne latérale du fief d'Auteuil, sud, 45 degrés est, 71 chaînes, plus ou moins, jusqu'à l'intersection de la rive nord de la rivière Ste. Anne susdite, à un poteau et borne en pierre ; de là, dans une direction sud-ouest le long de la dite

east, 344 chains, 95 links, to the place of beginning. The said township of Gosford containing about 54,049 acres and the usual allowance for highways.

The township of Colbert :

Proclamation of the 24th November, 1863.

All that tract or parcel of land bounded and abutted as follows ; to the north-east, partly by the township of Rocmont and partly by the township of Gosford ; to the south-west, by the seigniory of Perthuis ; to the north-west, by the waste lands of the Crown ; and to the south-east, partly by the seigniory of Bourglouis, partly by the fief d'Auteuil and partly by the river Ste. Anne. Beginning at a post and stone boundary planted on the north-west bank of the said river Ste. Anne and marking the southernmost angle of the said tract or parcel of land ; thence, astronomically north, forty-five degrees west, 1119 chains, 20 links, more or less, to a post and stone boundary marking the westernmost angle of the said tract or parcel of land ; thence, north, 45 degrees east, 668 chains, 35 links, more or less, to a post and stone boundary marking the westernmost angle of the township of Rocmont aforesaid, and the northernmost angle of the said tract or parcel of land ; thence, south, 45 degrees east, 974 chains, more or less, to the intersection of the rear or depth line of the seigniory of Bourglouis aforesaid, at a post and stone boundary marking the easternmost angle of the said tract or parcel of land ; thence, along the said rear or depth line of the seigniory of Bourglouis, south, 70 degrees 30 minutes west, 576 chains, 81 links, more or less, to a post and stone boundary marking the north-westernmost angle of the said seigniory of Bourglouis ; thence, along the south-westerly side line of the said seigniory of Bourglouis, south, 45 degrees east, 401 chains, more or less, to the intersection of the rear or depth line of the fief d'Auteuil, at a post and stone boundary ; thence, along the said rear or depth line of the fief d'Auteuil, south, 84 degrees west, 150 chains, 27 links, more or less, to the intersection of the south-west lateral line of the said fief d'Auteuil, at a post and stone boundary ; thence, along the said lateral line of fief d'Auteuil, south, 45 degrees east, 71 chains, more or less, to the intersection of the north bank of the river Ste. Anne aforesaid, at a post and stone boundary ; thence, south-westwardly, along the said river Ste. Anne following its sinuosities, to the place of beginning.

rivière Ste. Anne, suivant ses sinuosités, jusqu'au point de départ.

Canton de Rocmont :

Proclamation du 6 avril, 1872.

Borné au sud-est, par le canton de Gosford ; au nord-est, partie par la seigneurie de St. Gabriel, et partie par les terres incultes de la Couronne ; au sud-ouest, par le canton de Colbert ; et au nord-ouest, par les terres incultes de la Couronne. Commençant à un poteau et borne de pierre plantés à l'extrémité sud-ouest de la ligne extérieure nord-ouest de Gosford, et marquant l'angle le plus à l'ouest du dit canton de Gosford et l'angle le plus au sud de la dite étendue ou compeau de terre ; de là, le long de la ligne extérieure nord-est du canton de Colbert susdit, nord, quarante-cinq degrés est, astronomiquement, six cent vingt-huit chaînes, plus ou moins, jusqu'à un poteau et borne de pierre marquant l'angle le plus au nord du dit canton de Colbert, et l'angle le plus à l'ouest de la dite étendue ou compeau de terre ; de là, nord, quarante-cinq degrés est, huit cent trente-trois chaînes, plus ou moins, jusqu'à un poteau et borne de pierre marquant l'angle le plus au nord de la dite étendue ou compeau de terre ; de là, sud, quarante-cinq degrés est, trois cent quatre-vingt-cinq chaînes, soixante chaînons, plus ou moins, jusqu'à un poteau et borne de pierre marquant l'angle nord-ouest de la seigneurie de St. Gabriel ; et de là, en continuation le long de la limite sud-ouest de la dite seigneurie, deux cent quarante-deux chaînes, et quarante chaînons, plus ou moins, à un poteau et borne de pierre marquant l'angle le plus au nord du canton de Gosford susdit, et l'angle le plus à l'est de la dite étendue ou compeau de terre ; et de là, le long de la ligne extérieure nord-ouest du dit canton de Gosford, sud, quarante-cinq degrés ouest, huit cent trente-trois chaînes, plus ou moins, jusqu'au lieu de départ. La dite étendue ou compeau de terre ainsi limitée et bornée, contenant cinquante-trois mille sept cent soixante acres de terre, plus ou moins, en superficie.

Municipalite de St-Cesaire.

Décret du 24 septembre, 1833.

Comprend une partie de la seigneurie de St-Hyacinthe, bornée comme suit, savoir : vers le nord-est, partie à la paroisse de St. Damase, partie à la ligne de séparation entre

Township of Rocmont :

Proclamation of the 6th April, 1872.

Bounded on the south-east, by the township of Gosford ; on the north-east, partly by the seigniory of St. Gabriel, and partly by the waste lands of the Crown ; on the south-west, by the township of Colbert ; and on the north-west, by the waste lands of the Crown. Beginning at a post and stone boundary planted at the south-west extremity of the north-west outline of Gosford, and marking the westernmost angle of the said township of Gosford, and the southernmost angle of the said tract or parcel of land ; thence, along the north-east outline of the township of Colbert aforesaid, north, forty-five degrees east, astronomically, six hundred and twenty-eight chains, more or less, to a post and stone boundary marking the northernmost angle of the said township of Colbert, and the westernmost angle of the said tract or parcel of land ; thence, north, forty-five degrees east, eight hundred and thirty-three chains, more or less, to a post and stone boundary marking the northernmost angle of the said tract or parcel of land ; thence, south, forty-five degrees east, three hundred and eighty-five chains, sixty links, more or less, to a post and stone boundary marking the north-west angle of the seigniory of St. Gabriel ; and thence, in continuation along the south-west limit of the said seigniory, two hundred and forty-two chains, and forty links, more or less, to a post and stone boundary marking the northernmost angle of the township of Gosford aforesaid, and the easternmost angle of the said tract or parcel of land ; and thence, along the north-west outline of the said township of Gosford, south, forty-five degrees west, eight hundred and thirty-three chains, more or less, to the place of beginning. The said tract or parcel of land thus limited and bounded containing fifty-three thousand seven hundred and sixty acres of land, more or less, in superficies.

Municipality of St. Cesaire.

Decree of the 24th September, 1833.

Comprises a part of the seigniory of St-Hyacinthe, bounded as follows, to wit : towards the north-east, partly by the parish of St. Damase, partly by the division line be-

la terre de Joseph Nadeau et celle de Pierre Claude Phanouf, habitants du rang sud-est de la Rivière Yamaska, partie à la ligne de séparation entre la terre de Pierre Chapdelaine et celle de Joseph Jaret dit Beauregard, habitants du rang nord-ouest de la dite Rivière d'Yamaska, partie enfin à la paroisse de St. Pie ; vers le sud-est, partie au rang d'Elmire, partie au canton de Granby et partie à celui de Farnham ; vers le sud-ouest, partie à la ligne tirée à la demande de l'honorable Jean Dessaulles, pour servir de séparation entre la susdite partie de seigneurie de de St-Hyacinthe et le dit canton de Farnham, et partie à la seigneurie de Monnoir ; vers le nord-ouest, à la seigneurie de Rouville.

PROCLAMATION DU 18 JUIN 1845

MOINS : *Cette partie annexée à St-Paul, par proclamation du 6 juillet*, 1881.

MOINS : *Les limites du village de St-Césaire, par proclamation du 6 février*, 1857.

MOINS : *Cette partie annexée à St-Pie, par 22 V. c. 61.*

MOINS : *Les limites de St-Ange-Gardien, par proclamation du 25 août*, 1854.

MOINS : *Cette partie comprise dans St-Jean-Baptiste de Rouville, par proclamation du 18 juin*, 1845.

MOINS : *Cette partie comprise dans St-Michel de Rougemont, par proclamation du 20 janvier*, 1887.

MOINS : *Cette partie annexée à St. Michel de Rougemont par proclamation du 19 mai*, 1888.

MOINS : *Cette partie annexée à St-Michel de Rougemont, par proclamation du 14 août*, 1890.

La paroisse de St-Marcel.

Détachée de St Aimé et de St-Jude.

Proclamation du 1er septembre 1853.

Comprendra, premièrement, une étendue de territoire détachée de la paroisse de St-Aimé, et laquelle comprend tout le fief St-Charles, à l'exception de cette partie du premier rang du dit fief située sur la rivière Yamaska, à partir de la ligne sud de la paroisse de Saint David, à aller jusqu'à l'ancienne route ou montée, à une distance d'environ une demie lieue au-dessus de l'église de St-Aimé, c'est-à-dire : entre la terre connue sous le nom de numéro vingt-quatre et celle connue sous le nom de numéro vingt-cinq ;

tween the land of Joseph Nadeau and that of Pierre Claude Phanouf, inhabitants of the range south-east of the River Yamaska, partly by the division line between the land of Pierre Chapdelaine and that of Joseph Jaret dit Beauregard, inhabitants of the range north-west of the River Yamaska, and lastly partly by the parish of Saint Pie ; towards the south-east, partly by the range of Elmire, partly by the township of Granby, and partly by that of Farnham ; towards the south-west, by a line drawn at the demand of the honorable Jean Dessaulles to serve as a division line between the aforesaid part of the seigniory of St. Hyacinthe and the township of Farnham, and partly by the seigniory of Monnoir ; towards the north-west, by the seigniory of Rouville.

PROCLAMATION OF THE 18TH JUNE 1845

MINUS : *That part annexed to St. Paul, by proclamation of the 6th July*, 1881.

MINUS : *The limits of the village of St. Césaire, by proclamation of the 6th February*, 1857.

MINUS : *That part annexed to St. Pie, by 22 V. c. 61.*

MINUS : *The limits of St. Ange-Gardien, by proclamation of the 25th August*, 1854.

MINUS : *That part comprised in St. Jean Baptiste de Rouville, by proclamation of the 18th June*, 1845.

MINUS : *That part comprised in St. Michel de Rougemond, by proclamation of the 20th of January*, 1887.

MINUS : *That part annexed to St. Michel de Rougemont, by proclamation of the 19th May*, 1888.

MINUS : *That part annexed to St. Michel de Rougemont, by proclamation of the 14th August*, 1890.

The parish of St. Marcel.

Detached from St. Aimé and St. Jude.

Proclamation of the 1st September, 1853.

Shall comprise, firstly, a tract detached from the parish of Saint Aimé, and consisting of all the fief Saint Charles, with the exception of that part of the first range of the said fief situate on the River Yamaska, from the south line of the parish of Saint David, as far as the old *route* or *montée*, at about half a league higher up than the church of Saint Aimé, that is to say : between the land known as number 24 and the land known as num. 25 ; 2°. a part of the fief Bourchemin-East, which has not hitherto belonged to any parish,

et secondement, une certaine partie du fief Bourgchemin-Est, laquelle n'a jusqu'à présent fait partie d'aucune paroisse, savoir : toute cette partie du dit fief Bourgchemin-Est, comprise entre la ligne de St-Charles et la rivière Yamaska, jusqu'à la ligne seigneuriale de Ramsay qui court en droite ligne jusqu'à la rivière Yamaska.

MOINS : *Cette partie comprise dans St. Louis, par proclamation du 20 avril*, 1875.

La paroisse de St. Roch de Richelieu.

Détachée de St. Ours.

Proclamation du 4 juin, 1859.

Comprendra toute cette partie, y incluse l'Ile des Chaillons, de la paroisse de l'Immaculée Conception de St. Ours, au nord de Richelieu, et toute cette petite concession appelée le côté nord du ruisseau LaPrade, bornée comme suit : au sud est, par la Rivière Richelieu et le grand chenal de la dite rivière entre l'Ile des Chaillons et la rive sud de la dite rivière : au nord-est, par la paroisse de St. Pierre de Sorel ; au nord-ouest, par le cordon qui sépare les terres du rang appelé " Le Grand St. Ours " du domaine seigneurial et des terres de la côte St. Jean et celles au nord du ruisseau LaPrade, de la ligne seigneuriale de Sorel, jusqu'à la terre de Jean-Baptiste Bourret et de cette terre, jusqu'à la ligne seigneuriale de Contrecœur, par une ligne qui serpente le long du sommet du Grand Côteau, laquelle ligne sépare partie des terres du Grand St. Ours, appartenant aux habitants du dit Grand St. Ours, de celles qui appartiennent, comme une extension, aux habitants du Ruisseau LaPrade : et au sud-ouest, partie par la paroisse de St. Antoine et partie par la paroisse de Contrecœur, jusqu'à la ligne qui sépare les seigneuries de St. Ours et Contrecœur

La ville de St. Ours.

Détachée de la municipalité de St. Ours.

Sera bornée au nord-ouest, par la Rivière Richelieu ; et en arrière au sud-est, par une ligne tirée à l'extrémité de l'emplacement de la dite ville ci-après décrite ; sur la côte nord-est, par la ligne nord-est du domaine de Madame de Saint-Ours ; et au sud-ouest, par la ligne nord-est de la terre de Léon Chapdelaine ; commençant à la dite ligne nord-est

to wit : all that part of the fief Bourchemin-East, comprised between the line of the said fief Saint Charles and the River Yamaska, as far as the seigniory De Ramsay prolonged in a straight line to the River Yamaska.

MINUS : *That part comprised in St. Louis, by proclamation of the 20th April*, 1875.

The parish of St. Roch de Richelieu.

Detached from St. Ours.

Proclamation of the 4th June, 1859.

Shall comprise all that part, including Isle des Chaillons, of the parish of the Immaculate Conception of St. Ours, north of the Richelieu, and all that small concession called the north side of the Ruisseau LaPrade, bounded as follows : on the south-east, by the River Richelieu and the grand channel of the said river between Isle des Chaillons and the southern shore of the said river ; towards the north-east, by the parish of St. Pierre de Sorel ; on the north-west, by the line (cordon) which separates the lands of the range called le Grand St. Ours from the seigniorial Domain and the lands of Côte St. Jean and that on the north of the Ruisseau LaPrade, from the seigniorial line of Sorel, as far as the land of Jean-Baptiste Bourret, and from this land, to the seigniorial line of Contrecœur, by a line winding along the summit of the Grand Côteau, which line separates part of the lands of Grand St. Ours belonging to the inhabitants of the said Grand St. Ours from that which belongs, as an extention; to the inhabitants of the Ruisseau LaPrade ; and on the south-west, partly by the parish of St. Antoine and partly by the parish of Contrecœur, to the line which separates the seigniories of St. Ours and Contrecœur.

The town of St. Ours.

Detached from the municipality of St. Ours.

Shall be bounded on the north-west, by the River Richelieu ; and in the rear, in the south-east, by a line drawn at the extremity of the emplacement of the said town hereinafter described ; on the north-east side, by the north-east line of the domain of Madame de St. Ours ; and on the south-west, by the north-east line of the farm of Léon Chapde-

du domaine de Madame de St. Ours susdite, du côté le plus rapproché de la rive sud-est de la Rivière Richelieu ; de là, courant vers le sud-est, 6 arpents et une perche, de la dite ligne jusqu'en arrière de la ligne sud-est de la dite ville ; de là, vers le sud-ouest, traversant le dit domaine et le long de l'emplacement susdit, 7 arpents, 3 perches et 6 pieds, plus ou moins, jusqu'à la ligne nord-est de Léon Chapdelaine susdit ; de là, vers le nord-ouest, le long de la dite ligne, 6 arpents, 3 perches, plus ou moins, jusqu'à la rive de la rivière susdite ; de là, vers le nord-est, le long de la dite rivière, jusqu'au point de départ ; comprenant 108 arpents et 99 perches. Les dites bornes et limites de la dite ville étant les mêmes que celles établies par proclamation du Gouverneur de cette Province, en date du 6 février, 1847, érigeant l'ancien village de St. Ours.

29-30 V. c. 60. SANCTIONNÉ LE 15 AOUT, 1866.

laine ; beginning on the said north-east line of the domain of Madame de St. Ours ; aforesaid, on the side nearest to the south-east bank of the River Richelieu ; thence, running from the said line towards the south-east, six arpents and one perch, to the rear of the south-east line or the said town ; thence, towards the south-west, across the said domain and along the emplacement aforesaid, seven arpents, three perches and six feet, more or less, to the north-east line of Léon Chapdelaine aforesaid ; thence, towards the north-west, along the said line, 6 arpents and 3 perches, more or less, to the bank of the river aforesaid ; thence, towards the north-east, along the said river, to the point of departure ; containing one hundred and eight arpents and 99 perches. The said boundaries and limits of the said town being the same as those established by proclamation of the Governor of this Province, dated the sixth day of February, 1847, erecting the former village of St. Ours.

29-30 V. c. 60. ASSENTED TO THE 15TH AUGUST, 1866.

La paroisse de Ste. Anne de Sorel.

Détachée de St. Pierre de Sorel.

Proclamation du 14 mai, 1877.

Comprendra la concession du chenal du Moine sur le fleuve St. Laurent, démembrée de la paroisse de St. Pierre de Sorel, ayant une étendue de 6 milles de front par 40 arpents de profondeur, plus ou moins, ainsi que certaines îles dans le fleuve St. Laurent connues sous le nom de Ile de Grâce, du Moine, du Corbeau, à la Pierre et aux Barques, et certains terrains dits du Marais, le dit territoire borné comme suit : au nord et au nord-ouest, par le fleuve St. Laurent ; au sud-est, par le ruisseau du Marais, jusqu'à la ligne latérale sur le côté sud de la terre du Marais, appartenant à Pierre Latraverse ; de là, par le cordon ou ligne qui sépare les terres du Marais des terres de la première Rivière du Pot-au-Beurre, jusqu'à la ligne nord des terres de Edouard Paul et de Daniel Rochette, autrefois Antoine Leclerc ; de là, par la première rivière du Pot-au-Beurre, jusqu'à la ligne seigneuriale entre Sorel et Yamaska; et de là, par la ligne de profondeur de la concession Paul Hué, dans le fief d'Yamaska, jusqu'à la Baie de LaVallière ; au nord-est, par la dite Baie ; et au sud-ouest, par la ligne qui définit les limites nord-est de la ville de Sorel.

The parish of Ste. Anne de Sorel.

Detached from St. Pierre de Sorel.

Proclamation of the 14th May, 1877.

Shall include the concession of the Chenal du Moine on the river St. Lawrence, dismembered from the parish of St. Pierre de Sorel, having an extent of 6 miles in front by 40 arpents in depth, more or less, and also those certain islands in the river of St. Lawrence, known as : Ile de Grâce, du Moine, du Corbeau, à la Pierre, and aux Barques, together with certain lands known as the lands du Marais, the said territory bounded as follows; on the north and north-west, by the river St. Lawrence ; on the south-east, by the Ruisseau du Marais, as far as the lateral line on the south side of the land of the Marais, belonging to Pierre Latraverse ; thence, by the cordon or line which separates the lands of the Marais, from the lands of the first river Pot-au-Beurre, as far as the north line of the lands of Edouard Paul and of Daniel Rochette formerly Antoine Leclerc ; thence, by the first river Pot-au-Beurre, to the seigniorial line between Sorel and Yamaska ; and thence, by the depth line of the concession Paul Hué, in the fief Yamaska, to the Bay of LaVallière ; on the north-east, by the said Bay ; and on the south-west, by the line defining the north-east limits of the town of Sorel.

N. B. Loi relative aux iles du Moine et des Barques.

56 V. C. 91. SANCTIONNE LE 27 FEVRIER, 1893.

La paroisse de St-Louis.

Détachée de St. Aimé et St. Marcel.

Proclamation du 20 avril, 1878.

Une étendue de territoire d'environ quatre milles de front sur environ cinq milles de profondeur, bornée comme suit, savoir : au sud-ouest, par la ligne seigneuriale de Saint-Ours ; au sud-est, par la paroisse de Saint-Hugues ; au nord-ouest, par la paroisse de Ste-Victoire ; et au nord-est, partie par la ligne qui sépare la terre de Pierre Rochette de celle de Norbert Bérard, dans le rang St-Thomas, partie par la ligne qui sépare la terre d'Edouard Leclerc de celle de Joseph Jolicœur, dans le rang Thierçant ; partie par la ligne qui sépare la terre de Narcisse Girard de celle de Joseph Therrien, dans le rang nord de la rivière Yamaska, et partie par la ligne qui sépare le fief Bourchemin-Est de la paroisse de St-Marcel.

44-45 V. C. 33. SANCTIONNE LE 30 JUIN, 1881

Annexion :

Détachée de Ste Victoire.

Proclamation du 6 avril, 1877.

Une étendue de terre de quarante-cinq arpents de front, par environ cinquante-deux arpents de profondeur, consistant en une partie de la concession Prescott nord-est, les allonges à celle-ci et la concession Prescott sud-ouest ; et bornée au nord-ouest, par la terre No. 15 de la dite concession nord-est, appartenant à Olivier Cournoyer, et son allonge, et par le No. 17 de la concession Prescott sud-ouest, appartenant à Joseph Vandal : au sud-ouest, par la ligne seigneuriale entre Sorel et St-Ours : au sud-est, par la ligne qui sépare la seigneurie de Sorel de celle de Bourchemin ; et au nord-est, par la ligne qui sépare la seigneurie de Sorel de celle de Bourgmarie.

N. B. Law respecting the Isles du Moine and des Barques.

53 V. C. 91. ASSENTED TO THE 27TH FEBRUARY, 1893.

The parish of St. Louis.

Detached partly from St Aimé and St Marcel.

Proclamation of the 20th April, 1878.

An extent of territory of about four miles in front by about five miles in depth, bounded as follows, that is to say : on the south-west, by the seigniorial line of St. Ours ; on the south-east, by the parish of St-Hugues ; on the north-west, by the parish of Ste. Victoire ; and on the north-east, partly by the line which separates the land of Pierre Rochette from that of Norbert Bérard, in the range St. Thomas, partly by the line which separates the land of Edouard Leclerc, from that of Joseph Jolicœur, in the range Thierçant, partly by the line which separates the land of Narcisse Girard, from that of Joseph Therrien, in the range north of the river Yamaska, and partly by the line which separates the fief Bourchemin-East from the parish of St. Marcel.

44-45 V. C. 33. ASSENTED TO THE 30TH JUNE, 1881

Annexation

Detached from Ste Victoire.

Proclamation of the 6th April, 1877.

A tract of land of forty-five arpents in front by about fifty-two arpents in depth, consisting of part of the north-east Prescott concession, the prolongation thereof, and the south-west Prescott concession ; bounded on the north-west, by lot No. 15 of the said north-eastern concession belonging to Olivier Cournoyer, and is prolongation, and by No. 17 of the south-west Prescott concession belonging to Jean Vandal ; on the south-west by the seigniorial line between Sorel and St-Ours ; or the south-east, by the line separating the seigniories of Sorel and Bourchemin ; and on the south-east, by the line separating the seigniories of Sorel and Bourgmarie.

Municipalite de Foucault.

COMPRENANT

La paroisse protestante de St-Thomas.

Proclamation du 10 mai, 1822.

La paroisse comprendra tout ce qui, du territoire inclus dans les bornes et limites des seigneuries de Noyan et de Foucault respectivement, se trouve à l'ouest de la ligne de démarcation commençant à la ligne provinciale, au lieu où elle est coupée par la ligne de concession divisant les quatrième et cinquième concessions de la seigneurie de Foucault ; de là, se dirigeant vers le nord, jusqu'au lieu où se termine l'arpentage fait autrefois ; de là, continuant droit au nord, jusqu'à la rivière Richelieu.

MOINS : *Toute partie d'icelle qui peut se trouver dans les limites de la municipalité de St. George de Henryville par proclamation du 18 juin, 1845.*

PROCLAMATION DU 18 JUIN, 1845.

Limites-Est :

La paroisse St-Thomas de Foucault comprendra toute l'étendue de terre comprise dans les limites des seigneuries de Noyan et Foucault, respectivement, qui se trouve à l'ouest de la ligne de démarcation commençant à la ligne provinciale, à l'endroit ou elle est croisée par la ligne de concession divisant les 4e et 5e concessions de la seigneurie Foucault ; de là, courant vers le nord, sur la dite ligne de concession, jusqu'à la ligne nord de la seigneurie de Foucault ; de là, vers l'est, sur la ligne seigneuriale, jusqu'à ce qu'elle soit croisée par la ligne de concession divisant les 3e et 4e concessions de la seigneurie de Noyan ; de là, vers le nord, sur la dite ligne de concession, jusqu'à l'endroit où finit l'arpentage fait autrefois ; de là, vrai nord, jusqu'à la rivière Richelieu ; et la dite ligne ainsi décrite constituera la limite est de la paroisse de St-Thomas.

26 V. c. 55. SANCTIONNE LE 12 MAI, 1863

La paroisse de Ste-Rosalie.

Proclamation du 10 juillet, 1835.

Comprendra une étendue de territoire de plus de six milles de front sur à peu près quatre milles et demi de profondeur, bornée comme suit, savoir : à l'ouest, par la paroisse de St-Hyacinthe, telle qu'elle fut érigée par

Municipality of Foucault.

BEING

The protestant parish of St. Thomas.

Proclamation of t2e l0th May, 1822.

The parish shall comprise so much of the precinct included within the bounds and limits of the seigniories of Noyan and Foucault respectively, as lies to the westward of the line of demarcation beginning at the province line, at the place where it is intersected by the concession line dividing the 4th and 5th concessions of the seigniory of Foucault ; thence, proceeding northerly, to the termination of the survey formerly made ; thence, continuing a due north course; to the river Richelieu.

MINUS : *Any part thereof which may be included within the limits of the municipality of Saint George de Henryville, by proclamation of the 18th June,* 1845.

PROCLAMATION OF THE 18TH JUNE 1845.

Eastern limits :

The parish of St. Thomas de Foucault shall comprise all the extent of land comprised within the limits of the seigniories of Noyan and Foucault respectively, lying to the westward of the line of demarcation beginning at the provincial line, at the point where it is intersected by the concession line dividing the 4th and 5th concessions of the seigniory of Foucault ; thence, running towards the north, on the said line of concession, to the northerly line of the seigniory of Foucault ; thence, towards the east, on the seignioral line until it is intersected by the concession line dividing the 3d and 4th concessions of the seigniory of Noyan ; thence, towards the north, on the said concession line at the point of termination of the survey formerly made ; thence, due north, to the river Richelieu ; and the said line so circumscribed shall constitute the easterly limits of the parish of St. Thomas.

26 V. c. 55. ASSENTED TO THE 12TH MAY, 1863.

The parish of Ste. Rosalie.

Proclamation of the 10th July, 1835.

Shall comprise and extent of territory of more than 6 miles in front by about 4½ miles in depth, bounded as follows, that is to say :— on the west by the parish of St. Hyacinthe such as it was erected by an ecclesiastica

un décret ecclésiastique, daté le deuxième jour de juin mil huit cent trente-deux, et en partie par la rivière Yamaska ; au nord-est, en partie par le chemin de front qui divise le cinquième rang de la seigneurie de St-Hyacinthe, partie par la ligne qui divise le numéro mil huit cent trente-six du numéro mil huit cent trente-sept dans le rang nord-est de St-Dominique, le premier numéro occupé par Joseph Poulin et Honoré Benoit, le second occupé par Louis Poulin et Louis Blanchard, et partie par la ligne qui divise le numéro mil sept cent sept du numéro mille sept cent-huit, dans le rang sud-ouest de St-Dominique, le premier numéro occupé par Eusèbe Cartier et Messier dit St-François,et le second occupé par François Delande dit Champigny ; au sud-ouest, par une ligne qui sépare le rang St-Dominique du rang St-François.

PROCLAMATION DU 18 JUIN, 1845.

Le village d'Upton.

Détaché de St. Ephrem d'Upton.

Proclamation du 27 décembre, 1877.

Le territoire borné et décrit comme suit, savoir : les lots de terre Nos. 56 et 57 dans le 19e rang du canton d'Upton, et toute cette partie des lots Nos. 56 et 57 du côté ouest de la Rivière Blanche, dans le 20e rang du dit canton.

La cite de Sorel.

Détachée de St. Pierre de Sorel.

Ancien village :

Proclamation du 7 mai, 1892.

Comprendra toute cette partie ou étendue de terre formant partie du comté de Richelieu, bornée en front, par la rivière Sorel, autrement appelée rivière Richelieu ou Chambly ; en arrière, par une ligne parallèle au côté est du Carré Royal dans la ville de William Henry, à une distance de 100 chaînes d'icelui, mesurées perpendiculairement : sur le côté nord, par le fleuve St-Laurent ; et sur le côté sud, par une ligne parallèle au côté sud du Carré Royal, dans la dite ville, à une distance de 120 chaînes d'icelui, ces limites correspondent aux limites de la dite ville déjà établies par autorité compétente.

decree, dated on the second day of June one thousand eight hundred and thirty-two, and partly by the River Yamaska ; on the north-east, partly by the front road which divides the 5th from 6th range of the seigniory of St. Hyacinthe partly by the line which divides the No. 1836 from the No. 1837 in the north-east range of St. Dominique, the first number occupied by Joseph Poulin and Honoré Benoit, the second occupied by Louis Poulin and Louis Blanchard, and partly by the line which divides the No. 1707 from the No. 1708, in the south-west range of St. Dominique, the first number occupied by Eusèbe Cartier and Messier dit St. François, and the second occupied by François Delande dit Champigny ; on the south-west, by a line which separates the range St. Dominique from range St. François.

PROCLAMATION OF THE 18TH JUNE, 1845.

The village of d'Upton.

Detached from St. Ephrem d'Upton.

Proclamation of the 27th December, 1877.

The territory bounded and described, as follows, to wit : the lots of land numbers fifty six and fifty-seven, in the nineteenth range of the township of Upton, and all that part of the lots numbers fifty-six and fifty-seven lying to the west of the River Blanche, in the twentieth rang of the said township.

The city of Sorel.

Detached from St. Pierre de Sorel.

(*Former Village*)

Proclamation of the 7th May, 1792.

Shall comprise all that portion or tract of land forming part of the county of Richelieu, bounded in front, by the river Sorel, otherwise called river Richelieu or Chambly: in the rear, by a line running parellel to the east side of Royal Square, in the town of William Henry, at a distance therefrom of one hundred chains, measured perpendicularly ; on the north side, by the river St. Lawrence ; and on the south side, by a line parellel to the south side of Royal Square, in the said town, at a distance therefrom of one hundred and twenty chains, the said limits corresponding with the limits of the said

Erigée en cité par 52 *V. c.* 80. *Sanctionné le* 21 *mars*, 1889.

N. B. Erigée en village sous le nom de " William Henry ", par proclamation du 7 mai, 1792, puis en ville, sous le même nom, par proclamation du 10 mai, 1848, enfin le nom de " William Henry " fut changé en celui de " Ville de Sorel " par 23 V. c. 75.

La paroisse de St-Nazaire d'Acton.

Détachée de St-Germain de Grantham, St Théodore d'Acton, St Ephrem d'Upton et de la partie ouest du canton de Wickham.

Toute la paroisse de St-Nazaire d'Acton, telle que canoniquement et civilement érigée, dont une partie est située dans le comté de Drummond et une partie dans le comté de Bagot, fera à l'avenir partie de ce dernier comté et sera comprise toute entière dans ses limites, pour les fins municipales et scolaires.

En conséquence, tous les lots depuis le lot numéro mille quatre-vingt-seize, inclusivement, jusqu'au lot onze cent neuf, aussi inclusivement, le lot treize cent trente-huit, inclusivement, jusqu'au lot numéro mille trois cent soixante-seize, aussi inclusivement, des plan et livre de renvoi officiels du cadastre de la paroisse de St-Germain de Grantham, comprenant les lots primitifs un, deux, trois, quatre et cinq dans les onzième, douzième et treizième rangs du dit canton de Grantham, faisant déjà partie de la dite paroisse de St-Nazaire d'Acton pour les fins religieuses et civiles, sont par cette loi détachés du comté de Drummond et annexés au comté de Bagot et à la dite paroisse de St-Nazaire d'Acton pour les fins municipales et scolaires.

Les lots numéros vingt-six, vingt-sept et vingt-huit dans le douzième rang du canton de Wickham tel qu'originairement arpenté, faisant déjà partie de la dite paroisse de St-Nazaire d'Acton pour les fins religieuses et civiles, sont par la présente loi détachés du comté de Drummond et de la municipalité de St-Jean l'Evangéliste de Wickham et annexés au comté de Bagot et à la dite paroisse de St-Nazaire d'Acton pour toutes les fins municipales et scolaires.

Tous les lots depuis le lot numéro trois cent quatre-vingt-un inclusivement, jusqu'au lot

town, as already established by competant authority.

Erected into a city by 53 *V. c.* 80. *Assented to the* 21*st March*, 1889.

N. B. Erected into a village under the name of " William Henry " by proclamation of the 7th May, 1792, afterwards into a town, under the same name, by proclamation of the 10th May, 1848, finally, the name of " William Henry " was changed into that of " Town of Sorel " by 23 V. c. 75.

The parish of St. Nazaire d'Acton.

Detached from St. Germain de Grantham, St. Théodore d'Acton, St. Ephrem d'Upton and the west part of the township of Wickham.

The whole of the parish of St. Nazaire d'Acton, as canonically and civilly erected, a portion whereof is situated in the county of Drummond, and a portion in the county of Bagot, shall in future form part of the latter county, and be wholly comprised within its limits for municipal and school purposes.

In consequence thereof, all the lots from lot number one thousand and ninety-six, inclusively, to lot number eleven hundred and nine, also inclusively, lot number thirteen hundred and thirty-eight, inclusively, to lot number thirteen hundred and seventy-six, also inclusively, of the official plan and book of reference of the cadastre of the parish of St. Germain de Grantham, comprising the original lots one, two, three, four and five, in the eleventh, twelfth and thirteenth ranges of the said township of Grantham, already forming part of the said parish of St. Nazaire d'Acton, for religious and civil purposes, are hereby detached from the county of Drummond and annexed to the county of Bagot and to the said parish of St. Nazaire d'Acton, for municipal and school purposes.

Lots numbers twenty-six, twenty-seven and twenty-eight, in the twelfth range of the township of Wickham, as originally surveyed, already forming part of the said parish of St. Nazaire d'Acton, for religious and civil purposes, are hereby detached from the county of Drummond and the municipality of St. John the Evangelist of Wickham, and annexed to the county of Bagot, and to the said parish of St. Nazaire d'Acton, for all municipal and school purposes.

All the lots from number three hundred and eighty-one, inclusively, to lot four hun-

numéro quatre cent quatre-vingt-trois, aussi inclusivement, des plan et livre de renvoi officiels du cadastre de la paroisse de St-Théodore d'Acton, sont détachés de la municipalité de la dite paroisse de St-Théodore d'Acton et annexés à la paroisse de St-Nazaire d'Acton pour les mêmes fins.

Tous les lots depuis le lot numéro cent quarante-deux, inclusivement, jusqu'au lot numéro cent cinquante-quatre aussi inclusivement et depuis le lot numéro trois cent vingt-six inclusivement, jusqu'au lot numéro trois cent quatre-vingt-douze, aussi inclusivement, des plan et livre de renvoi officiels du cadastre de la paroisse de St-Ephrem d'Upton, dans les premier, deuxième, vingtième, et vingt et unième rangs du canton d'Upton, sont détachés de la municipalité de la paroisse de St-Ephrem d'Upton et annexés à la dite paroisse de St-Nazaire d'Acton pour les mêmes fins.

Organisée en municipalité et annexé au comté de Bagot, par 57 *V. c.* 67. *Sanctionné le* 8 *janvier*, 1894.

La partie ouest du canton de Farnham.

Détachée du canton de Farnham.

Cette municipalité comprend cette partie du canton de Farnham qui se trouve à l'ouest du prolongement de la ligne de profondeur de la seigneurie de St-Hyacinthe, et bornée comme suit : au sud, par le canton de Stanbridge ; à l'ouest, par partie du comté d'Iberville ; au nord, par partie du comté de Rouville ; et à l'est, par le prolongement de la ligne de profondeur de la seigneurie de St-Hyacinthe susdite, qui sert de ligne limitative entre cette municipalité et la partie est du dit canton de Farnham, dans le comté Brome.

16 *V. c.* 152. *Sanctionné le* 14 *juin* 1853.—*Pour les fins électorales.*

Confirmé par : 18 *V. c.* 76. *Sanctionné le* 19 *mai* 1855.—*Pour les fins électorales.*

Reconnu et érigé par : 18 *V. c.* 100. *Sanctionné le* 30 *mai* 1855.—*Pour les fins municipales.*

MOINS : *Les limites de la ville de Farnham, par* 40 *V. c.* 47.

dred and eighty-three, also inclusively, of the official plan and book of reference of the cadastre of the parish of St. Théodore d'Acton, shall be detached from the municipality of the said parish of St. Theodore d'Acton, and annexed to the parish of St. Nazaire d'Acton, for the same purposes.

All the lotsfrom number one hundred and forty-two, inclusively, to lot number one hundred and fifty-four, also inclusively, and from lot number three hundred and twenty-six, inclusively, to number three hundred and ninety-two, also inclusively, of the official plan and book of reference of the cadastre of the parish of St. Ephrem d'Upton, in the first, second, twentieth and twenty-first ranges of the township of Upton, are detached from the municipality of the parish of St. Ephrem d'Upton, and annexed to the said parish of St. Nazaire d'Acton, for the same purposes.

Organized into a municipality and annexed to the county of Bagot, by 57 *V. c.* 67. *Assented to the* 8*th January*, 1894.

The west part of the township of Farnham.

Detached from the township of Farnham.

This municipality comprises that part of the township of Farnham which lies to the westward of the prolongation of the depth line of the seigniory of St. Hyacinthe, and bounded as follows : on the south, by the township of Stanbridge ; on the west, by part of the county of Iberville ; on the north, by part of the county of Rouville ; and on the east, by the prolongation of the depth line of the seigniory of St. Hyacinthe aforesaid, which is the boundary line between this municipality and the east part of the township of Farnham, in the county of Brome.

16 *V. c.* 152. *Assented to the* 14*th June* 1853. —*For electoral purposes.*

Confirmed by : 18 *V. c.* 76. *Assented to the* 19*th May*, 1855.—*For electoral purposes.*

Acknowledged and erected by : 18 *V. c.* 100. *Assented to the* 30*th May* 1855.—*For municipal purposes.*

MINUS : *The limits of the town of Farnham, by* 40 *c.* 47.

Municipalite de Frelighsburg

COMPRENANT

La paroisse protestante de Saint-Armand-Est.

Paroisse protestante de St-Armand-Est, Rapport de l'arpenteur général, en date du huit février, 1834.

Bornée et limitée comme suit, savoir : à l'ouest, par la borne est de la paroisse de Saint-Armand-Ouest ; à l'est, par la ligne extérieure ouest du canton de Sutton ; au nord, partie par la ligne extérieure sud du canton de Stanbridge et par la ligne extérieure sud du canton de Dunham ; et au sud, par l'ancienne ligne de la Province. Commençant sur la dite ligne de la Province, dans la limite des paroisses de St-Armand-Est et Ouest ; de là, le long de la dite limite, dans une direction nord, jusqu'à son intersection par la dite ligne extérieure sud du canton de Stanbridge ; de là, est, le long de la dite ligne, jusqu'à sa rencontre avec les lignes extérieures ouest et sud du canton de Dunham ; de là, encore vers l'est, le long de la ligne extérieure sud de Dunham, jusqu'à son extrémité sur la ligne extérieure ouest du canton de Sutton ; de là, sud, le long de la dite ligne extérieure de Sutton, jusqu'à l'ancienne ligne de la Province ; et de là, ouest, le long de cette même ligne, au point de départ. Comprenant la dite paroisse douze concessions de la seigneurie de St-Armand.

PROCLAMATION DU 13 JUIN, 1845.

MOINS : *Les limites du village de Frelighsburg, par proclamation du* 11 *septembre*, 1866.

Municipality of Frelighsburg

BEING

The protestant parish of St Armand-East.

Protestant parish of St. Armand-East.—Report of the Surveyor General, dated eight February, 1834.

Bounded and abutted as follows, viz : on the west, by the east bounds of the parish of St. Armand West ; on the east, by the west outline of the township of Sutton ; on the north, partly by the south outline of the township of Stanbridge and by the south outline of the township of Dunham ; and on the south, by the old Province line. Beginning on the said Province line, in the limit between the parishes of East and West St. Armand, thence, along said limit, on a north course, till intersected by the said south outline of the township of Stanbridge ; thence, east, along said line, to the point of meeting with the west and south outlines of the township of Dunham ; thence, still continuing east, along the south outline of Dunham, to its termination on the west outline in the township of Sutton ; thence, south, along said outline of Sutton, to the old Province line ; and from thence, west, along the same, to the place of beginning. Comprising within said described parish twelve concessions of the seigniory of St. Armand.

PROCLAMATION OF THE 18TH JUNE, 1845.

MINUS : *The limits of the village of Frelighsburg, by proclamation of the* 11*th September*, 1866.

Municipalite de Clarenceville.

COMPRENANT

La paroisse protestante de St-George.

Proclamation du 10 mai, 1822.

La paroisse comprendra tout ce qui, du territoire inclus dans les bornes et limites des seigneuries de Noyan et de Foucault respectivement, se trouve à l'est de la ligne de démarcation commençant à la ligne provinciale, au lieu où elle est coupée par la ligne de concession divisant les quatrième et cinquième concessions de la seigneurie de Foucault ; de là, se dirigeant vers le nord, jusqu'au lieu où se termine l'arpentage fait autrefois ; de là, continuant droit nord, jusqu'à la Rivière Richelieu.

Municipality of Clarenceville

BEING

The protestant parish of St. George.

Proclamation of the 10th May, 1822.

The parish shall comprise so much of the territory included within the bounds and limits of the seigniories of Noyan and Foucault respectively, as lies to the eastward of the line of demarcation beginning at the province line, at the place where it is intersected by the concession line dividing the 4th and 5th concessions of the seigniory of Foucault ; thence, proceeding northerly, to the termination of the survey formerly made ; thence, continuing a due north course, to the River Richelieu.

MOINS : *La partie d'icelle qui se trouve comprise dans les limites de la municipalité de St-George de Henryville, par proclamation du 18 juin, 1845.*

PROCLAMATION DU 18 JUIN 1845.

Limite Ouest :

La paroisse de Saint-George de Clarenceville comprendra toute l'étendue de terre comprise dans les limites des seigneuries de Noyan et Foucault, respectivement, qui se trouve à l'est de la ligne de démarcation commençant à la ligne provinciale, à l'endroit où elle est croisée par la ligne de concession divisant les quatrième et cinquième concessions de la seigneurie de Foucault ; de là, courant vers le nord, sur la dite ligne de concession, jusqu'à la ligne nord de la seigneurie de Foucault ; de là, vers l'est, sur la ligne seigneuriale, jusqu'à ce qu'elle soit croisée par la ligne de concession divisant les troisième et quatrième concessions de la seigneurie de Noyan ; de là, vers le nord, sur la dite ligne de concession, jusqu'à l'endroit où finit l'arpentage fait autrefois ; de là, vrai nord, jusqu'à la Rivière Richelieu ; et la dite ligne ainsi décrite constituera la limite ouest de la paroisse de Saint-George.

26 *V. c.* 35. *Sanctionné le* 12 *mai* 1863.

Bolton-Est.

Le canton de Bolton :

Proclamation du 18 aout, 1797.

Borné et limité comme suit :—Commençant à un poteau érigé sur les rives ouest du Lac Memphremagog et marqué " Potton, Bolton 1792 " étant le coin nord-est du canton de Potton et le coin sud-est du canton de Bolton ; de là, magnétiquement nord, 79 degrés ouest, 772 chaînes, 12 chaînons, jusqu'à un poteau marqué " Potton, Sutton, Bolton 1792," étant le coin nord-ouest du canton de Potton, le coin nord-est du canton de Sutton, le coin sud-est du canton de Brome et le coin sud-ouest du canton de Bolton ; de là magnétiquement, nord, 11 degrés est, 803 chaînes, 55 chaînons jusqu'à un poteau marqué "Brome Bolton," étant le coin nord-est du canton de Brome et le coin nord-ouest du canton de Bolton, de là, magnétiquement sud, 79 degrés est, 1618 chaînes. 78 chaînons, jusqu'à un poteau planté sur la rive ouest de la décharge du Lac Memphremagog marqué " Bolton," étant le coin sud-est du canton d'Orford et le coin nord-est du canton de Bolton ; de là, sud, le long de la rive ouest de la décharge

MINUS : *That part thereof included within the limits of the municipality of St. George de Henryville, by proclamation of the 18th June,* 1845.

PROCLAMATION OF THE 18TH JUNE 1845.

Western limits :

The parish of St. George de Clarenceville shall comprise all the extent of land included within the limits of the seigniories of Noyan and Foucault, respectively lying to the eastward of the line of demarcation beginning at the provincial line, at the point where it is intersected by the concession line dividing the 4th and 5th concessions of the seigniory of Foucault ; thence, running towards the north, on the said line of concession, to the northerly line of the seigniory of Foucault ; thence, towards the east, on the seigniorial line, until it is intersected by the line of concession dividing the 3rd and 4th concessions of the seigniory of Noyan ; thence, towards the north, on the said concession line, to the point where the formerly survey ends ; thence, due north, to the River Richelieu ; and the said line so circumscribed shall constitute the westerly limits of the parish of St. George.

26 *V. c.* 35. *Assented to the* 12*th May* 1863.

East Bolton.

The township of Bolton :

Proclamation of the 18th August, 1797.

Bounded and abutted as follows : Beginning at a post standing on the west shore of Lake Memphremagog marked " Potton Bolton 1792 " being the north-east corner of the township of Potton and the south-east corner of the township of Bolton ; thence, as the needle points, north, 79 degrees west, 772 chains, 12 links, to a post marked " Potton, Sutton, Bolton 1792, " being the north-west corner of the township of Potton, the north-east corner of the township of Sutton, the south-east corner of the township of Brome and the south-west corner of township Bolton; thence, as the needle points, north, 11 degrees east, 803 chains, 55 links, to a post marked " Brome, Bolton, " being the north-east corner of the township of Brome and the north-west corner of the township of Bolton, thence, as needle points south, 79 degrees east, 1618 chains 78 links, to a post standing in the west bank of the outlet of Lake Memphremagog marked " Bolton, " being the south-east corner of the township of Orford and the

du Lac Memphremagog et le rivage ouest du Lac susdit, comme ils tournent et serpentent respectivement, jusqu'au point de départ, contenant 87670 acres de terre.

MOINS : *Les limites de Bolton-Ouest, par* 40 *V. c.* 45.

MOINS : *Cette partie comprise dans le canton de Magog par* 12 *V. c.* 133.

40 *V. c.* 45. *Sanctionné le* 28 *décembre*, 1876.

MOINS : *Les limites du village d'Eastman, par proclamation du* 10 *décembre*, 1888.

La paroisse de St-Aime.

Détachée de St-Pierre de Sorel.

Proclamation du 10 juillet, 1848.

Une étendue de territoire d'environ vingt-deux milles en superficie, dans le comté de Richelieu, dans le district de Montréal, savoir : le fief ou seigneurie de St-Charles, borné au nord-est, par la ligne qui sépare le district de Montréal de celui des Trois-Rivières ; au sud-est, par la seigneurie De Ramsay ; au sud-ouest, par le fief ou seigneurie de Bourchemin ; au nord-ouest, par la rivière Yamaska ; les fiefs ou seigneuries de Bonsecours et Bourg-Marie Ouest et la dite partie du fief ou seigneurie de Bourchemin, bornés au nord-est, par la dite ligne de séparation entre le district de Montréal et le district des Trois-Rivières ; au sud-est, partie par la rivière Yamaska, depuis la dite ligne de séparation entre les districts de Montréal et des Trois-Rivières, jusqu'au lot numéro quatre-vingt-neuf, dans la dite partie du fief ou seigneurie de Bourchemin, et partie par la rivière Salvaille (Salvayo), depuis le lot quatre-vingt-neuf susmentionné, jusqu'à la seigneurie de St-Ours ; au sud-ouest, par la seigneurie de Saint Ours ; et au nord-ouest, par la seigneurie de Sorel.

PROCLAMATION DU 18 JUIN, 1845.

MOINS : *Cette partie comprise dans St-Louis, par proclamation du* 20 *avril* 1875.

MOINS : *Cette partie comprise dans St-Marcel, par proclamation du* 1 *septembre*, 1853.

MOINS : *Cette partie annexée à St-Robert par proclamation du* 3 *avril*, 1862.

north-east corner of the township of Bolton ; thence, southerly along the west bank of the outlet of Lake Memphremagog and the west bank of the aforesaid Lake as they respectively wind and turn to the place of beginning, containing 87670 acres of land.

MINUS : *The limits of West Bolton, by* 40 *V. c.* 45.

MINUS : *That part comprised in the township of Magog, by* 12 *V. c.* 133.

40 *V. c.* 45. *Assented to the* 28*th December*, 1876.

MINUS : *The limits of the village of Eastman, by proclamation of the* 10*th December*, 1888.

The parish of St. Aime.

Detached from St. Pierre de Sorel.

Proclamation of the 10th July, 1848.

An extent of territory of about twenty-two miles in superficies, in the county of Richelieu, in the district of Montreal, to wit : the fief or seigniory of Saint Charles, bounded on the north-east, by the line which separates the district of Montreal from that of Three Rivers ; on the south-east, by the seigniory of De Ramsay ; on the south-west, by the fief or seigniory of Bourchemin ; on the north-west, by the river Yamaska ; the fiefs or seigniories of Bonsecours and Bourg Marie Ouest, and the said part of the fief or seigniory of Bourchemin, bounded on the north-east, by the said line of separation between the district of Montreal and the district of Three Rivers ; on the south-east, partly by the said River Yamaska, from the said line of separation between the districts of Montreal and Three Rivers, to the lot number eighty nine in the said part of the fief or seigniory of Bourchemin, and partly by the River Salvaille, from the above mentioned lot eighty-nine to the seigniory of St-Ours, on the south-west, by the seigniory of St-Ours ; and on the north-west, by the seigniory of Sorel.

PROCLAMATION OF THE 18TH JUNE, 1845

MINUS : *That part comprised in St. Louis, by proclamation of the* 20*th April*, 1875.

MINUS : *That part comprised in St. Marcel, by proclamation of the* 1*st September*, 1853.

MINUS : *That part annexed to St. Robert, by proclamation of the* 3*rd April*, 1862.

La paroisse de St-Joachim de Shefford.

Détachée des cantons de Roxton et de Shefford.

Proclamation du 10 septembre, 1860.

Formée des 2 premiers rangs de la paroisse de St-Jean-Baptiste de Roxton et des six derniers rangs du canton de Shefford, et comprendra une étendue de territoire de 7 milles de front, sur 10 milles de profondeur; bornée au nord, partie par la ligne qui sépare le 2e du 3e rang de la dite paroisse de St-Jean-Baptiste de Roxton et partie par la paroisse de Ste-Cécile de Milton ; à l'est, par les paroisses de St-Joseph d'Ely et de Ste-Anne de Stukely; au sud, par la ligne qui sépare le 6e du 5e rang du canton de Shefford ; et à l'ouest, par le canton de Granby et partie par la dite paroisse de Ste-Cécile de Milton.

47 V. c. 37. SANCTIONNE LE 10 JUIN, 1884.

MOINS : *Cette partie du canton de Shefford comprise dans Ste-Pudentienne, par* 38 *V. c.* 68.

Municipalite de Stukely-Sud.

Détachée du canton de Stukely.

Comprendra les rangs Nos. 1, 2, 3, 4 et 5 du canton de Stukely.

PROCLAMATION DU 3 JUIN, 1847.

Confirmée par 22 *V. c.* 101, *sec.* 33. *Sanctionné le* 16 *août*, 1858.

Municipalite de Philipsburg.

COMPRENANT

La paroisse protestante de St Armand-Ouest.

Paroisse protestante de St. Armand-Ouest.—Rapport de l'arpenteur général, en date du 8 *février*, 1834.

Bornée comme suit, savoir . à l'ouest, partie par la Baie de Missisquoi et partie par l'arrière ligne de la seigneurie de Noyan; à l'est, par la paroisse de St-Armand-Est ; au nord, par la limite sud du canton de Stanbridge ; et au sud, par l'ancienne ligne de la Province. Commençant à la dite ligne de la Province,

The parish of St. Joachim de Shefford.

Detached from the townships of Roxton and Shefford.

Proclamation of the 10th September, 1860

Composed of the two first ranges of the parish of St. Jean-Baptiste de Roxton and of the 6 last ranges of the township of Shefford, and shall comprise an extent of territory of 7 miles in front by 10 miles in depth, bounded on the north, partly by the line which separates the 2d from the 3rd range of the parish of St. Jean-Baptiste de Roxton, and partly by the parish of Ste. Cécile de Milton; on the east, by the parishes of St. Joseph d'Ely and of Ste. Anne de Stukely ; on the south, by the line which divides the 6th from 5th range of the township of Shefford ; and on the west, partly by the township of Granby and partly by the aforesaid parish of Ste. Cécile de Milton.

47 V. c. 37. ASSENTED TO THE 10TH JUNE, 1884.

MINUS : *That part of the townsh p of Shefford comprised in Ste. Pudentienne, by* 38 *V. c.* 68.

Municipality of South-Stukely.

Detached from the township of Stukely.

Shall comprise ranges Nos. 1, 2, 3, 4 and 5 of the township of Stukely.

PROCLAMATION OF THE 3RD JUNE, 1847.

Confirmed by 22 *V. c.* 101, *sec.* 33. *Assented to the* 16*th August*, 1858.

Municipality of Philipsburg.

BEING

The protestant parish of St-Armand-West.

Protestant parish of St Armand-West—Report of the Surveyor General, dated the 8*th February*, 1834.

Bounded and abutted as follows, viz : on the west, partly by Missisquoi Bay, and partly by the rear line of the seigniory of Noyan; on the east, by the parish of St. Armand-East ; on the north, by the southerly bounds of the township of Stanbridge : and on the south, by the old Province line. Beginning

sur le rivage de la dite Baie de Missisquoi ; courant de là, vers l'est, le long de la dite ligne, jusqu'à son intersection par la ligne de concession qui divise les 8e et 9e concessions de la seigneurie de St. Armand, à un poteau définissant la division entre les lots Nos. 78 et 67 dans la limite entre St Armand-Est et St. Armand-Ouest ; de là, nord, dans la dite ligne entre les 8e et 9e concessions, jusqu'à l'intersection de la ligne extérieure sud du dit canton de Stanbridge ; de là, ouest, le long de la dite ligne extérieure, jusqu'à son intersection avec l'arrière ligne de la dite seigneurie de Noyan ; de là, vers le sud-ouest, le long de la dite ligne en dernier lieu mentionnée, jusqu'au rivage de la Baie de Missisquoi ; et de là, le long du rivage de la dite Baie, d'abord, vers l'est, et ensuite, vers le sud, selon qu'elle tourne et serpente, jusqu'au point de départ ; comprenant dans la dite paroisse de St. Armand-Ouest huit concessions de la seigneurie de St. Armand.

PROCLAMATION DU 18 JUIN, 1845.

MOINS : *Les limites du village de Philipsburg, par proclamation du 12 janvier*, 1846.

La paroisse de St-Ignace de Stanbridge

Détachée du canton de Stanbridge.

52 V. C. 62, SANCTIONNE LE 21 MARS, 1889

Le territoire suivant, faisant partie du canton de Stanbridge et comprenant environ seize mille huit cents acres de terre en superficie, savoir :

" Tout le territoire à partir d'un point au sud-est sur la ligne de division des lots numéros 14 et 15 du canton de Stanbridge, touchant au canton de Dunham qui le borne à l'est et s'étendant vers le nord, jusqu'au coin nord-est du dit canton de Stanbridge, touchant au canton de Farnham-Est ; suivant de là, vers l'ouest, la ligne de division entre les cantons de Stanbridge et ceux de Farnham-Est et Ouest, qui le bornent au nord, jusqu'à un point sur la ligne de division des 6ème et 7ème concessions et s'étendant de là sur une autre ligne courant vers le sud entre les 6ème et 7ème concessions jusqu'à la ligne de division des dits lots numéros 14 et 15 du canton de Stanbridge, et suivant cette dernière ligne de division vers l'est jusqu'au point de départ ;"

on the said Province line, on the east shore of the said Missisquoi Bay ; running from thence, east, along the said line till intersected by the concession line which divides the 8th and 9th concessions of the seigniory of St. Armand, at a post marking the division between lots Nos. 78 and 67 in the limit between St. Armand-East and St. Armand-West ; thence, north, on the said limit between the 8th and 9th concessions till intersected by the south outline of the said township of Stanbridge ; thence, west, along said outline, to its intersection with the rear line of the said seigniory of Noyan ; thence, south-westerly, along said last mentioned line to the waters of Missisquoi Bay ; and from thence, along the shore of said Bay, first, easterly, and thence, southerly, as it winds and turns, to the place of beginning ; comprising within said parish of St. Armand-West, eight concessions of the seigniory of St. Armand.

PROCLAMATION OF THE 18TH JUNE, 1845.

MINUS : *The limits of the village of Philipsburg, by proclamation of the 12th January*, 1846.

The parish of St. Ignace de Stanbridge

Detached from the township of Stanbridge.

52 V. C. 62 ASSENTED TO THE 21ST MARCH, 1889.

The following territory, forming part of the township of Stanbridge and comprising about sixteen thousand eight hundred acres of land in superficies, to wit :

" All the territory starting from a point to the south-east on the division line of lots numbers 14 and 15 of the township of Stanbridge, adjoining the township of Dunham which bounds it to the east and extending northwards to the north-east corner of the said township of Stanbridge, adjoining the township of East-Farnham ; thence, following, in a westerly direction, the division line between the townships of Stanbridge and East and West-Farnham, which bound it on the north, to a point on the division line of the 6th and 7th concessions and extending thence on another line running in a southerly direction between the 6th and 7th concessions as far as the division line of the said lots numbers 14 and 15 of the township of Stanbridge, and following he latter division line in an eastelydirectiton to the point of departure ";

La municipalite de Notre-Dame de Stanbridge.

Détachée du canton de Stanbridge.

52 V. c. 62. SANCTIONNE LE 21 MARS, 1889.

Le territoire suivant, faisant partie du dit canton et comprenant environ dix mille acres de terre en superficie, savoir :

Tout le territoire compris à partir d'un point à l'intersection de la ligne de division des 6e et 7e concessions et des dits lots numéros 14 et 15 du dit canton de Stanbridge et suivant la dite ligne de division des 6e et 7e concessions qui le borne à l'est, jusqu'à un autre point vers le nord sur la ligne de division de Farnham-Ouest, qui le borne au nord, jusqu'à un point vers l'ouest sur la ligne de division de la paroisse de Saint-Alexandre, et suivant cette dernière ligne de division, qui le borne à l'ouest, jusqu'à un autre point vers le sud sur le terrain portant le numéro 966 du cadastre officiel du canton de Stanbridge dans la 8e concession du dit canton ; s'étendant alors depuis ce point sur une ligne courant vers le nord-ouest et divisant le dit canton de la paroisse de Saint-Alexandre jusqu'à un autre point à l'extrémité nord-ouest du terrain portant le numéro 944 du cadastre officiel du canton de Stanbridge, et de là vers le sud entre le dit canton et la municipalité de Notre-Dame des Anges, qui le borne à l'ouest jusqu'à la ligne de division des lots numéros 11 et 12 du 10e rang des dits cantons, à l'ouest de la Rivière aux Brochets, et suivant cette dernière ligne et celle des dits lots Nos. 14 et 15, vers l'est, jusqu'au point de départ.

Le canton de Potton.

Proclamation du 31 octobre, 1797.

Borné et limité comme suit :—commençant à un poteau planté dans la ligne provinciale, sur la rive ouest du lac Memphremagog ; de là, courant magnétiquement nord, 79 degrés ouest, le long de la dite ligne provinciale, 889 chaînes, 80 chaînons, jusqu'à un poteau étant le coin sud-est du canton de Sutton, et le coin sud-ouest du canton de Potton ; de là, nord, 11 degrés est, le long de la ligne de division entre les dits cantons de Sutton et Potton, 803 chaînes, 55 chaînons, jusqu'à un poteau étant le coin nord-est du

The municipality of Notre-Dame de Stanbridge.

Detached from the township of Stanbridge.

52 V. c. 62. ASSENTED TO THE 21ST MARCH, 1889.

The following territory forming part of the said township and comprising about ten thousand acres of land in superficies, to wit :

"All the territory comprised between a point on the intersection of the division line of the 6th and 7th concessions and of the said lots numbers 14 and 15 of the said township of Stanbridge, and following the said division line of the 6th and 7th concessions, which bounds it on the east, as far as another point towards the north on the division line of West-Farnham which bounds it on the north, as far as a point towards the west on the division line of the parish of Saint Alexandre, and following the latter division line, which bounds it on the west, to another point towards the south on the lot bearing the number 966 of the official cadastre of the township of Stanbridge in the 8th concession of the said township ; thence extending from that point on a line running in a north-westerly direction and dividing the said township from the parish of Saint Alexandre to another point at the north-west extremity of the lot bearing the number 944 of the official cadastre of the township of Stanbridge, and thence towards the south between the said township and the municipality of Notre-Dame des Anges which bounds it on the west to the division line of the lots Nos. 11 and 12 of the 10th range of the said township to the west of Pike River, and following the latter line and that of the said lots Nos. 14 and 15 towards the east, to the point of departure.

The township of Potton.

Proclamation of the 31st October, 1797.

Bounded and abutted as follows :—beginning at a post planted on the Province line, on the westerly shore of Lake Memphremagog ; thence, running magnetically north, 79 degrees west, along the said Province line, 889 chains, 80 links, to a post, being the south-east corner of the township of Sutton and the south-west corner of the township of Potton ; thence, north, 11 degrees east, along the division line between the said townships of Sutton and Potton, 803 chains, 55 links, to a post being the north-east corner of the said

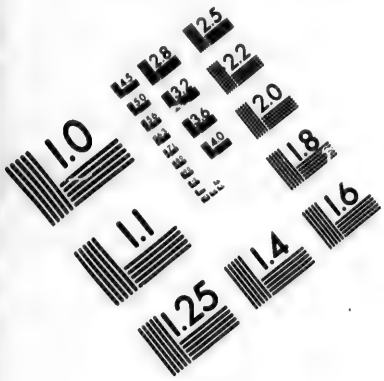

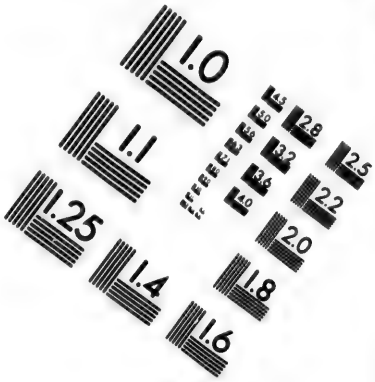

IMAGE EVALUATION TEST TARGET (MT-3)



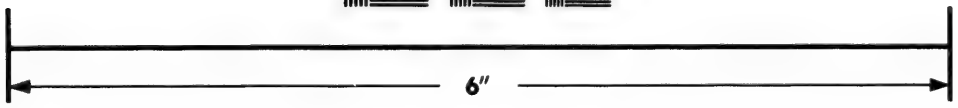

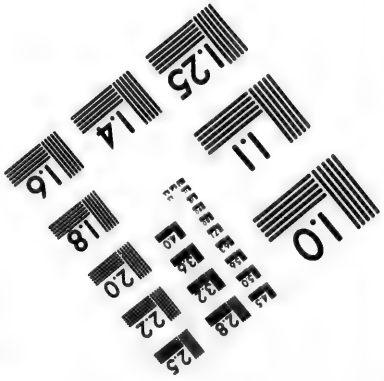

Photographic Sciences Corporation

23 WEST MAIN STREET
WEBSTER, N.Y. 14580
(716) 872-4503

dit canton de Sutton, le coin nord-ouest du dit canton de Potton, le coin sud-est du canton de Brôme et le coin sud-ouest du canton de Bolton ; de là, sud, 79 degrés est, le long de la ligne de division entre les cantons de Bolton et Potton, 719 chaînes, 50 chaînons, jusqu'à un poteau planté sur la dite rive ouest du dit lac Memphremagog ; de là, sud, le long de la dite rive ouest du dit lac, comme elle tourne et serpente, jusqu'au point de départ.

PROCLAMATION DU 18 JUIN, 1845

La paroisse de Ste-Helene.

Détachée de St-Hugues.

Proclamation du 6 avril, 1854.

Comprendra une étendue de territoire, borné comme suit, savoir : au nord-est et au sud-est, au canton d'Upton ; au sud-ouest, partie à la ligne de profondeur des terres de la seconde concession de la partie de la seigneurie Ramsay, qui appartient à David Shaw Ramsay, et aux héritiers de feu Hugues Lemoine de Martigny, et partie à la ligne sud-ouest de cette même partie de la seigneurie Ramsay, appartenant au dit David Shaw Ramsay, et aux héritiers du dit feu Hugues Lemoine de Martigny, la dite ligne partant de la rivière Yamaska, et prolongée droit jusqu'au canton d'Upton, et renfermant par conséquent un certain lot de terres communément appelé " Quarré Forsyth "; enfin, au nord-ouest, par les première, seconde, troisième et quatrième concessions de la dite partie de seigneurie, aux lignes sud-est des terres Nos. 50 des dites première, seconde, troisième et quatrième concessions, suivant la manière primitive de compter les numéros, sans égard à la subdivision qui a été faite de partie de la troisième concession.

MOINS : *Cette partie annexée à St-Ephrem d'Upton, par proclamation du 14 août, 1889.*

La partie nord du canton d'Ely.

Détachée du canton d'Ely.

Se composera des 1er, 2e et 3e rangs, depuis le lot No. 14 jusqu'au lot No. 28 inclusivement, des 4e, 5e, 6e, 7e, 8e, 9e, 10e et 11e

township of Sutton, the north-west corner of the said township of Potton, the south-east corner of the township of Brome, and the south-west corner of the township of Bolton ; thence, south, 79 degrees east, along the division line between the townships of Bolton and Potton, 719 chains, 50 links, to a post standing on the said westerly shore of the said Lake Memphremagog ; thence, southerly, along the said westerly shore of the said Lake, as it winds and turns to the place of beginning.

PROCLAMATION OF THE 18TH JUNE, 1845.

The parish of Ste. Helene.

Detached from St. Hugues.

Proclamation of the 6th April, 1854.

Comprising an extent of territory, bounded as follows, to wit : on the north-east and south-east, by the township of Upton ; on the south-west, partly by the depth line of the lands of the 2nd concession of that part of the seigniory of Ramsay, which belongs to David Shaw Ramsay, and to the heirs of the late Hugues Lemoine de Martigny, and partly by the south-western line of that same part of the seigniory of Ramsay belonging to the said David Shaw Ramsay, and the heirs of the said late Hugues Lemoine de Martigny, the said line starting from the River Yamaska, and prolonged straight to the township of Upton, and including consequently a certain lot of land commonly called " Forsyth Square "; finally on the north-west, by the first, second, third and fourth concessions of the said part of the said seigniory, at the south-east lines of the lands Nos. 50 of the said first, second, third and fourth concessions, according to the primitive mode of numbering, without regard to the subdivision which has been made of part of the 3rd concession.

MINUS : *That part annexed to St. Ephrem d'Upton, by proclamation of the 14th August, 1889.*

The north part of the township of Ely.

Detached from the township of Ely.

Shall be composed of the 1st, 2d and 3d ranges, from the lot No. 14, to the lot No. 28 inclusive, of the 4th, 5th, 6th, 7th, 8th, 9th,

rangs, depuis le lot No. 16, jusqu'au lot No. 28 aussi inclusivement, du canton d'Ely.

(*Municipalité scolaire 8 mars*, 1861.)

27 V. C. 9. SANCTIONNE LE 15 OCTOBRE, 1863.

La paroisse du St-Hugues de Ramesay.

Détachée partie de St-Dominique.

Proclamation du 10 juillet 1885.

Comprendra une étendue de territoire d'à peu près quatre milles et demi de front sur à peu près onze milles de profondeur, bornée au nord-ouest, par le fief St-Charles ; au nord-est et au sud-est, par le canton d'Upton ; au sud-ouest, par la ligne qui sépare cette partie des seigneuries de Ramesay et Bourchemin, qui appartinnent à Hugues Lemoine de Martigny, de celle qui appartient aux héritiers de feu Patrick Langan.

PROCLAMATION DU 18 JUIN 1845.

Annexion :

Détachée de St. Marcel.

Proclamation du 6 avril 1854.

1o. Toute cette partie de la 1ère concession du fief Bourchemin Ouest comprise entre la ligne nord-est de la seigneurie de St-Ours et la ligne sud-est de la terre d'Alfred Houle, comprenant une étendue de territoire bornée vers le sud-est et le nord-est, par la rivière Yamaska ; vers le sud-ouest, partie par la ligne nord-est de la seigneurie de St-Ours, et partie par le cordon des terres du rang Petit Barrow ; et vers le nord-ouest, partie par la terre de Michel Gaudet dans le dit rang Petit Barrow, et partie par la terre du dit Alfred Houle, sur la rivière Yamaska.

2o. Cette partie du fief Bourchemin Est comprise entre le domaine de David Shaw Ramesay au sud-est, le fief St-Charles au nord-est, le cordon des terres appelées Des Lagassé au nord-ouest, et la rivière Yamaska au sud-ouest.

Annexion :

Détachée de St-Dominique.

Les 8e, 9e, 10e, 11e, 12e et 13e rangs du

10th and 11th ranges, from the lot No. 16, to the lot No. 28 also inclusive, of the township of Ely.

(*School municipality 8th March*, 1861).

27 V. C. 9. ASSENTED TO THE 15TH OCTOBER, 1863.

The parish of St. Hugues de Ramesay.

Detached partly from St. Dominique.

Proclamation of the 10th July, 1885.

Shall comprise an extent of territory of about 4½ miles in front by about 11 miles in depth, bounded on the north-west, by the fief Saint Charles ; on the north-east and on the south-east, by the township of Upton ; on the south-west, by the line which separates that part of the seigniories De Ramesay and Bourchemin, which belong to Hugues Lemoine de Martigny, from that which belongs to the heirs of late Patrick Langan.

PROCLAMATION OF THE 18TH JUNE, 1845

Annexation :

Detached frem St. Marcel.

Proclamation of the 6th April, 1854.

1o. All that part of the 1st concession of the fief Bourcheminwest comprised between the north-east line of the seigniory of St. Ours and the south-east line of the land of Alfred Houle, inclosing an extent of territory bounded towards the south-east and north-east, by the river Yamaska ; towards the south-west, partly by the north-east line of the seigniory of St. Ours and partly by the cordon of the lands of the Petit Barrow Range ; and towards the north-west, partly by the land of Michel Gaudet in the said Petit Barrow range, and partly by the land of the said Alfred Houle, on the river Yamaska.

2o. That part of the fief Bourchemin-East comprised between the domain of David Shaw Ramsay on the south-east, the fief St. Charles on the north-east, the cordon of the lands called Des Lagassé on the north-west, and the River Yamaska on the south-west.

Annexation :

Detached from St. Dominique.

The 8th, 9th, 10th, 11th, 12th and 13th

canton d'Upton par 18 V. c. 100, sec. 33, par. 11. Sanctionné le 30 mai 1855.

MOINS : *Les 8e, 9e, 10, 11e, 12e et 13e rangs du canton d'Upton compris dans la municipalité de St-Eugène de Grantham, par 42-43 V. c. 45.*

MOINS : *Les limites de Ste-Hélène, par proclamation du 6 avril,* 1854.

La paroisse de Saint Ephrem d'Upton.

Détachée de St-Dominique.

Proclamation du 9 juin, 1834.

Comprendra les 14e, 15e, 16e, 17e, 18e, 19e, 20e et 21e rang du canton d'Upton, bornée comme suit: au nord-est, par le canton de Grantham; au sud, partie par les cantons d'Acton et Milton, et en partie par la seigneurie de Ramesay ; à l'est, par le canton d'Acton ; et au nord-ouest et à l'ouest, en partie par la ligne qui divise le 14e rang du canton d'Upton du 13e rang de ce même canton, et en partie par la susdite seigneurie de Ramesay.

18 V. c. 100, SEC. 33, PAR. 11. SANCTIONNE LE 30 MAI, 1855.

MOINS : *Cette partie comprise dans le village d'Upton, par proclamation du 27 décembre,* 1877.

Annexion :

Détachée de Ste-Hélène.

Proclamation du 14 aout, 1889.

" Tout le territoire comprenant, dans le premier rang de la dite paroisse de Sainte Hélène, les lots numéros quatre-vingt, quatre-vingt-un, quatre-vingt-deux, quatre-vingt-trois, quatre-vingt-quatre, quatre-vingt-cinq, quatre-vingt-six, quatre-vingt-sept, quatre-vingt-huit, quatre-vingt-neuf dans le second rang de la même paroisse, les lots Nos. cent soixante-huit, cent soixante-neuf, cent soixante-et-dit, cent soixante-et-onze, cent soixante-et-douze, cent soixante-et-treize des plan et livre de renvoi officiels de la paroisse de Sainte Hélène. Le dit territoire est aussi borné comme suit, savoir : au nord-ouest, par les numéros soixante-dix-neuf et cent soixante-et-sept du plan et livre de renvoi officiels de Sainte Hélène ; au sud-est, par la ligne du canton d'Upton ou par la paroisse de Saint Ephrem d'Upton ; au sud-ouest, par

ranges of the township of Upton by 18 V. c. 100, sec. 33, par. 11. Assented to the 30th May 1855.

MINUS : *The 8th, 9th, 10th, 11th, 12th and 13 ranges of the township of Upton included within the municipality of St. Eugène de Grantham, by 42-43 V. c. 45.*

MINUS : *The limits of Ste. Hélène, by proclamation of the 6th April,* 1854.

The parish of St. Ephrem d'Upton.

Detached from St. Dominique.

Proclamation of the 9th June, 1834.

Shall comprise the 14th, 15th, 16th, 17th, 18th, 19th, 20th and 21st ranges of the township of Upton and bounded as follows : towards the north-east, by the township of Grantham :towards the south, partly by the townships of Acton and Milton, and partly by the seigniory of Ramesay ; towards the east, by the said township of Acton ; and towards the north-west and west, partly by the line which divides the 14th range of the township of Upton from the 13th range of the same township,and partly by the above mentioned seigniory of Ramesay.

18 V. c. 100, SEC. 33, PAR. 11. ASSENTED TO THE 30TH MAY, 1855.

MINUS : *That part comprised in the village of Upton by proclamation of the 27th December,* 1877.

Annexation :

Detached from St. Hélène.

Proclamation of the 14th Auguet, 1889.

" All the territory comprising, in the first range of the said parish of Sainte Hélène, the lots numbers eighty, eighty-one, eighty-two, eighty-three, eighty-four, eighty-five, eighty-six, eighty-seven, eighty-eight and eighty-nine ; in the second range of the same parish the lots numbers one hundred and sixty-eight, one hundred and sixty-nine, one hundred and seventy, one hundred and seventy-one, one hundred and seventy-two, one hundred and seventy-three, on the official plan and in the book of reference, for the parish of Saint Hélène. The said territory is also bounded as follows, to wit : on the north-west, by numbers seventy-nine and one hundred and sixty-seven on the official plan and in the book of reference for Sainte Hélène ; on the south-east, by the line of the township Upton or by the parish of Saint Ephrem

la ligne de division entre le premier rang de Sainte Hélène et la paroisse de Saint Liboire. La partie de Sainte Hélène, à être annexée à Saint Ephrem d'Upton comprend un territoire d'à peu près mille soixante-et-dix arpents et soixante-et-quatre perches en superficie."

MOINS : *Cette partie comprise dans St-Nazaire d'Acton, par proclamation du 19 juillet, 1893, et confirmée par 57 V. c. 67.*

La paroisse de St. Pie.

Proclamation du 2 juillet, 1885.

Comprendra une étendue de territoire d'à peu près huit milles de front sur cinq de profondeur ; bornée à l'est, partie par le canton de Granby, et partie par le canton de Milton qui joignent sur ce côté les bornes est de la concession Saint-Charles, jusqu'à ce qu'ils rencontrent la branche sud de la rivière Yamaska ; au nord-est, par la ligne de division entre les bords de Saint-François et de Saint-Dominique, la dite ligne étant supposée s'étendre jusqu'à ce qu'elle rencontre la dite branche de la rivière Yamaska ; au nord-ouest, dans la double concession de Saint-François, aux lignes sud de la terre numéro vingt-deux appartenant à Antoine Gauthier, et depuis la terre numéro seize, appartenant à François Gazaille, et de là, une ligne tirée de ce point à l'extrémité sud de la terre de Joseph Delisle, jusqu'à ce qu'elle rencontre la dite rivière Yamaska ; à l'ouest, par la dite rivière Yamaska, jusqu'à ce qu'elle rencontre les fourches de la rivière, comprenant néanmoins les terres de Michel Dauphiné, Antoine Ouimet, Antoine Casavant, François Pichet, François Paradis, situées à l'ouest des dites fourches ; et de là, au sud-ouest, par la ligne qui forme la profondeur des terres de la première concession au sud-ouest de la branche sud de la dite rivière Yamaska, jusqu'à ce que la dite ligne rencontre le chemin communément appelé le Chemin de la Montagne ; et de là, par une ligne droite qui passe à travers la montagne de Maska, à la ligne sud de la première terre de la concession Saint-Charles, ci-dessus désignée.

PROCLAMATION DU 18 JUIN, 1845

Annexion :

Détachée d'Abbotsford.

Proclamation du 18 janvier, 1859.

Une étendue de territoire, dans le comté de Rouville, contenant 60 arpents de front

d'Upton ; on the south-west, by the division line between the first range of Sainte Hélène and the parish of Saint Liboire. The portion of Sainte Hélène to be annexed to Saint Ephrem d'Upton comprises a territory of about one thousand and seventy arpents and sixty-four perches in superficies.

MINUS : *That part comprised in St. Nazaire d'Acton, by proclamation of the 19th July 1893, and confirmed by 57 V, c. 67.*

The parish of St. Pie.

Proclamation of the 2nd July, 1885.

Shall comprise an extent of territory of about 8 miles in front by 5 miles in depth, bounded on the east, partly by the township of Granby and partly by the town-hip of Milton, which join on that side the east boundary of the lands of the concession of St. Charles, until it meets the south branch of the river Yamaska ; on the east, by the division line between the coast of St. François and that of St. Dominique, the said line supposed to extent until it meets the said branch of the River Yamaska ; on the north-west, in the double concession of St. François, to the south lines of the land No. 22 belonging to Antoine Gauthier, and from the No. 16, belonging to François Gazaille, and then to a line drawn from that point to the south extremity of the land of Joseph Delisle, until it meets the said River Yamaska ; on the west, by the said river Yamaska, until it meets the forks of the river, containing nevertheless the lands of Michel Dauphiné, Antoine Ouimet, Antoine Casavant, François Pichet, François Paradis, situate to the west of the said forked stream ; and then on the south-west, by the line which forms the depth of the lands of the first concession, to the south-west of the south branch of the said River Yamaska, until the said line meets the road commonly called the road of the Mountain ; and from thence, by a straight line which passes through the mountain of Maska ; to the south line of the first land of the concession St. Charles above described.

PROCLAMATION OF THE 13TH JUNE, 1845

Annexation :

Detached from Abbotsford.

Proclamation of the 18th January, 1859.

An extent of territory, in the county of Rouville, containing 60 arpents in front by

sur 28 arpents de profondeur, bornée comme suit, savoir : à l'ouest, par le cordon qui divise les terres du rang St. Ours de celle de la rivière Yamaska ; au nord, par la ligne sud des terres du rang L'Espérance ; à l'est, par la ligne ouest du rang d'Elmire ; et au sud, par la ligne qui divise la terre d'André Monty de celle de Charles Roy, et celle d'Eusèbe Bienvenu de celle de J.-Bte Codère.

22 V. c. 61. SANCTIONNE LE 4 MAI, 1859.

MOINS : *Cette partie de la paroisse de St. Paul d'Abbotsford ré-annexée à cette municipalité et au comté de Rouville, par* 27-28 *V. c.* 54.

Municipalite de St. Ours

COMPRENANT

La paroisse de l'Immaculee Conception.

Décret du 23 novembre, 1831.

Dans la seigneurie de St. Ours, comprend une étendue de territoire d'environ 6 milles de front sur environ 6 milles de profondeur, bornée vers le nord-ouest, au ruisseau LaPrade, depuis la ligne seigneuriale de Contrecœur, jusqu'à la ligne nord-est de la terre de Jean-Baptiste Comton dit St. Jean ; de là, allant vers le nord-ouest, en suivant la ligne nord-est de la terre du dit St. Jean, jusqu'à la ligne qui sépare la première concession de St. Ours de la 2e, les dites concessions étant situées entre le fleuve St. Laurent et la rivière Richelieu ; de là, allant vers le nord-est, en suivant la dite ligne de séparation entre les dites 1ère et 2e concessions de St. Ours, jusqu'à la seigneurie de Sorel ; vers le sud-est, à la ligne qui sépare le 3e rang de St. Ours du 4e ; vers le sud-ouest, partie à la seigneurie de St. Denis et partie à celle de Contrecœur.

PROCLAMATION DU 18 JUIN 1845.

MOINS : *Les limites de la ville de St. Ours, par* 29-30 *V. c.* 60.

MOINS : *Cette partie comprise dans St. Roch, par proclamation du 4 juin,* 1859.

Bolton Ouest.

Détaché du canton de Bolton.

Le territoire ci-devant connu et désigné

28 arpents in depth, bounded as follows, to wit : on the west, by the line (cordon), which separates the lands of the range St. Ours, from the lands of the River Yamaska ; on the north, by the southerly line of the lands of the range L'Espérance ; on the east, by the west line of the range Elmire ; and on the south, by the line which separates the lands of André Monty from that of Charles Roy, and that of Eusèbe Bienvenu from that of J.-Bte Codère.

22 V. c. 61. ASSENTED TO THE 4TH MAY, 1859.

MINUS : *That part of the parish of St. Paul d'Abbotsford re-annexed to that municipality and county of Rouville, by* 27-28 *V. c.* 54.

Municipality of St. Ours

BEING

The parish of l'Immaculee Conception.

Decree of the 23rd November, 1831.

In the seigniory of St. Ours, comprises an extent of territory of about 6 miles in front by about 6 miles in depth, bounded towards the north-west, by the ruisseau LaPrade, from the seigniorial line of Contrecœur, to the north-easterly line of the land of Jean-Baptiste Compton dit St. Jean ; thence, running towards the north-west, following the north-easterly line of the land of the said St. Jean, to the line which separates the first concession of St. Ours from the 2d the said concession being situate between the river St. Lawrence and the river Richelieu ; thence, running towards the north-east, following the said line of separation between the said 1st and 2d concessions of St. Ours; to the seigniory of Sorel ; towards the south-east, by a line which separates the 3rd range of St. Ours from the 4th ; towards the south-west, partly by the seigniory of St. Denis and partly by that of Contrecœur.

PROCLAMATION OF THE 18TH JUNE, 1845

MINUS : *The limits of the town of St. Ours, by* 29-30 *V. c.* 60.

MINUS : *That part comprised in St. Roch, by proclamation of the 4th June,* 1859.

West Bolton.

Detached from the township of Bolton.

The territory heretofore known and distin-

comme étant le canton de Bolton, dans le comté de Brome, est, depuis et après la passation de cet acte, divisé et érigé en deux municipalités distinctes et séparées de telle manière à ce que les 4 premiers rangs du côté ouest du dit canton formeront une municipalité.

40 V. c. 45. SANCTIONNE LE 28 DECEMBRE, 1876.

Le canton de Sutton.

Proclamation du 31 aout, 1802.

Borné au nord, par le canton de Brome ; au sud, par la ligne provinciale ; à l'ouest, par partie du canton de Dunham et partie de la seigneurie de St-Armand ; et à l'est, par le canton de Potton. Commençant à un poteau planté dans la ligne provinciale marqué "The Honorable Thomas Dunn, Esquire," étant le coin sud-est de cette partie de la seigneurie de St-Armand susdite qui se trouve dans les limites de la Province du Bas Canada, et le coin sud-ouest de l'étendue de Nos terres vacantes, dont un arpentage a été fait, et communément appelée le canton de Sutton ; de là, magnétiquement sud, 79 degrés est, le long de la dite ligne provinciale, 805 chaînes, jusqu'à un poteau marqué " Sutton, Potton," étant le coin sud-est du dit canton de Sutton et le coin sud-ouest du dit canton de Potton ; de là, nord, 11 degrés est, 803 chaînes, 55 chaînons jusqu'à un poteau marqué " Sutton, Potton, Brome, Bolton " étant le coin nord-est du dit canton de Sutton et le coin nord-ouest du dit canton de Potton ; de là, nord, 79 degrés ouest, le long de la ligne de division entre le dit canton de Sutton et le dit canton de Brome, 805 chaînes, jusqu'à un poteau marqué " Sutton, Brome," étant l'angle sud-ouest du dit canton de Brome et le coin nord-ouest du dit canton de Sutton ; de là, sud, 7 degrés 45 minutes ouest, le long de la ligne de division entre le dit canton de Sutton et le dit canton de Dunham, et la seigneurie de St-Armand susdite, 803 chaînes, 55 chaînons, jusqu'au point de départ.

PROCLAMATION DU 18 JUIN, 1845

Le canton de Shefford.

Proclamation du 10 février, 1801.

Borné au nord, par une étendue de Nos terres vacantes, communément appelée le canton de Roxton : au sud, par le canton de Brome ; à l'ouest, par partie du canton de Dunham et partie de la seigneurie de St-Armand ; et à l'est, par le canton de Potton. Commençant à un poteau planté dans la ligne provinciale marqué "The Honorable Thomas Dunn, Esquire," étant le coin sud-est de cette partie de la seigneurie de St-Armand susdite qui se trouve dans les limites de la Province du Bas Canada, et le coin sud-ouest de l'étendue de Nos terres vacantes, dont un arpentage a été fait, et communément appelée le canton de Sutton ; de là, magnétiquement sud, 79 degrés est, le long de la dite ligne provinciale, 805 chaînes, jusqu'à un poteau marqué " Sutton, Potton," étant le coin sud-est du dit canton de Sutton et le coin sud-ouest du dit canton de Potton ; de là, nord, 11 degrés est, 803 chaînes, 55 chaînons jusqu'à un poteau marqué " Sutton, Potton, Brome, Bolton " étant le coin nord-est du dit canton de Sutton et le coin nord-ouest du dit canton de Potton ; de là, nord, 79 degrés ouest, le long de la ligne de division entre le dit canton de Sutton et le dit canton de Brome, 805 chaînes, jusqu'à un poteau marqué " Sutton, Brome," étant l'angle sud-ouest du dit canton de Brome et le coin nord-ouest du dit canton de Sutton ; de là, sud, 7 degrés 45 minutes ouest, le long de la ligne de division entre le dit canton de Sutton et le dit canton de Dunham, et la seigneurie de St-Armand susdite, 803 chaînes, 55 chaînons, jusqu'au point de départ.

PROCLAMATION DU 18 JUIN, 1845

Le canton de Shefford.

Proclamation du 10 février, 1801.

Borné au nord, par une étendue de Nos terres vacantes, communément appelée le canton de Roxton : au sud, par le canton de Bro-

guished as the township of Bolton, in the county of Brome, is from and after the passing of this act divided and erected into two separate and distinct municipalities, in such manner as that the first four ranges on the west side of said township shall form one municipality.

40 V. c. 45. ASSENTED TO THE 28TH DECEMBER, 1876.

The township of Sutton.

Proclamation of the 31 August, 1802.

Bounded on the north, by the township of Brome ; on the south, by the Province line ; on the west, by part of the township of Dunham and part of the seigniory of St. Armand; and on the east, by the township of Potton. Beginning at a post planted in the Province line marked " The Honorable Thomas Dunn, Esquire," being the south-east corner of that part of the seigniory of St. Armand aforesaid lying within the Province of Lower Canada, and the south-west corner of the tract of Our waste lands, whereof a survey hath been made, and commonly called the township of Sutton ; thence, magnetically south, 79 degrees east, along said Province line, 805 chains, to a post marked " Sutton, Potton," being the south-east corner of the said township of Sutton and the south-west corner of the said township of Potton ; thence, north, 11 degrees east, 803 chains, 55 links, to a post marked " Sutton, Potton, Brome, Bolton " being the north-east corner of the said township of Sutton and the north-west corner of the said township of Potton ; thence, north, 79 degrees west, along the division line between the said township of Sutton and the said township of Brome, 805 chains, to a post marked "Sutton, Brome," being the south-west angle of the said township of Brome and the north-west corner of the said township of Sutton ; thence, south, 7 degrees 45 minutes west, along the division line between the said township of Sutton and the said township of Dunham, and the aforesaid seigniory of St. Armand, 803 chains, 55 links, to the place of beginning.

PROCLAMATION OF THE 18TH JUNE 1845.

The township of Shefford.

Proclamation of the 10th February, 1801.

Bounded on the north, by a tract of Our waste lands, commonly called the township of Roxton ; on the south, by the township of

me ; à l'est, par le canton de Stukely ; et à l'ouest, par une étendue de Nos terres vacantes, communément appelée le canton de Granby. Commençant à un poteau ci-devant érigé à l'angle nord-ouest du canton de Brome, coïncidant au dit poteau avec l'angle sud-ouest de la susdite étendue de Nos terres vacantes, de laquelle un arpentage a été fait ; et de là, courant magnétiquement nord, 10 degrés est, 805 chaînes, jusqu'à un poteau ci-devant érigé, comme étant l'angle nord-ouest de la dite étendue de Nos terres vacantes, de laquelle un arpentage a été fait comme susdit, et coïncidant avec l'angle nord-est de la susdite étendue de Nos terres vacantes, communément appelée le canton de Granby ; de là, magnétiquement sud, 80 degrés est, 803 chaînes, 55 chaînons, jusqu'à un poteau ci-devant érigé comme étant l'angle nord-est de la susdite étendue de Nos terres vacantes, de laquelle un arpentage a été fait comme susdit, coïncidant avec l'angle nord-ouest de la susdite étendue de Nos terres vacantes, communément appelée le canton de Roxton ; de là, magnétiquement sud, 10 degrés ouest, 805 chaînes, jusqu'à un poteau ci-devant érigé comme étant le coin sud-est de la susdite étendue de Nos terres vacantes, de laquelle un arpentage a été fait comme susdit, coïncidant avec le coin sud-ouest du canton de Stukely : et de là, magnétiquement nord, 80 degrés ouest, 803 chaînes, 55 chaînons jusqu'au point de départ.

PROCLAMATION DU 18 JUIN 1845

MOINS : *Les derniers* 6 *rangs inclus dans la paroisse de St-Joachim de Shefford, par proclamation du* 10 *septembre*, 1860 *et par* 47 *V. c.* 37.

MOINS : *Les limites de la ville de Waterloo, par proclamation du* 17 *septembre*, 1866 *et* 54 *V. c.* 85.

MOINS : *Cette partie comprise dans le village de Shefford-Ouest, par proclamation du* 26 *décembre*, 1888

Le canton de Brome.

Proclamation du 18 aout, 1797.

Borné et limité comme suit :—commençant à un poteau marqué " Sutton and Brome," planté par Jesse Pennoyer, dans la ligne est du canton de Dunham, étant le coin nord-ouest du canton de Sutton et le coin sud-ouest du canton de Brome ; de là, magnétiquement sud, 79 degrés est, 805 chaînes, le long de la ligne tirée par le dit Jesse Pennoyer comme étant les bornes entre Sutton et Brome, jusqu'à un poteau marqué " Brome, Bolton, Potton and Sutton 1792," étant le coin

Brome ; on the east, by township of Stukely ; and on the west, by a tract of Our waste lands, commonly called the township of Granby. Beginning at a post heretofore erected for the north-westerly angle of the township of Brome, coinciding at the said post with the south-westerly angle of the aforesaid tract of Our waste lands, whereof a survey hath been made ; and running thence, north, ten degrees east, by the needle, 805 chains, to a post heretofore erected for the north-westerly angle of the aforesaid tract of Our waste lands, whereof a survey hath so as aforesaid been made, coinciding with the north-easterly angle of the aforesaid tract of Our waste lands, commonly called the township of Granby ; thence, south, 80 degrees east, by the needle, 803 chains, 55 links, to a post heretofore erected for the north-easterly angle of the aforesaid tract of Our waste lands, whereof a survey hath so as aforesaid been made, coinciding with the north-westerly angle of the aforesaid tract of Our waste lands, commonly called the township of Roxton ; thence, south, 10 degrees west, by the needle, 805 chains, to a post heretofore erected for the south-easterly corner of the aforesaid tract of Our waste lands, whereof a survey hath so as aforesaid been made, coinciding with the south-westerly corner of the township of Stukely ; and thence, north, 80 degrees west, by the needle, 803 chains and 55 links, to the place of beginning.

PROCLAMATION OF THE 18TH JUNE, 1845.

MINUS : *The last* 6 *ranges included within the parish of St. Joachim de Shefford, by proclamation of the* 10*th September*, 1860 *and by* 47 *V. c.* 37.

MINUS : *The limits of the town of Waterloo, by proclamation of the* 17*th September*, 1866, *and by* 54 *V. c.* 85

MINUS : *That part comprised in the village of Shefford-West, by proclamation of the* 26*th December*, 1888.

The township of Brome.

Proclamation of the 18th August, 1797.

Bounded and abutted as follows: beginning at a post marked " Sutton and Brome," planted by Jesse Pennoyer, in the easterly line of the township of Dunham, being the north-west corner of the township of Sutton and the south-west corner of the township of Brome ; thence, as the needle points south, 79 degrees east, 805 chains along the line runned by the said Jesse Pennoyer for the boundary between Sutton and Brome to a post marked " Brome, Bolton, Potton and

sud-est du canton de Brome, le coin sud-ouest du canton de Bolton, le coin nord-ouest du canton de Potton et le coin nord-est du canton de Sutton ; de là, magnétiquement nord, 11 degrés est, 803 chaînes, 55 chaînons, le long de la ligne tirée par Stephen Neal, comme étant les bornes entre Brome et Bolton, jusqu'à un poteau marqué " Brome and Bolton," planté par le dit Stephen Neal, comme étant le coin nord-est de Brome et le coin nord-ouest de Bolton; de là,magnétiquement nord, 79 degrés ouest, 768 chaînes, le long de la ligne tirée par le dit Stephen Neal comme étant les bornes entre Shefford et Brome, jusqu'à un poteau marqué " Brome and Farnham 1796," planté par Ephraim Nash, étant le coin nord-est du canton de Farnham et le coin nord-ouest du canton de Brome ; de là, sud, 477 chaînes, 55 chaînons, le long de la ligne tirée par le dit Ephraim Nash, comme étant les bornes entre Farnham et Brome, jusqu'à un poteau marqué " Dunham 1794," étant le coin nord-est du dit canton de Dunham ; de là, sud, le long de la ligne est du canton de Dunham, 326 chaînes, 10 chaînons, jusqu'au point de départ.

PROCLAMATION DU 18 JUIN, 1845

MOINS : *Les limites du village de Knowlton, par proclamation du 6 juillet*, 1888.

Municipalite de Stukely Nord.

Proclamation du 3 novembre, 1800.

Borné au nord, par le canton d'Ely ; au sud, par le canton de Bolton ; à l'est, par le canton d'Orford ; et à l'ouest, par le canton de Shefford. Commençant à un poteau érigé pour la borne nord-ouest et sud-ouest des coins coïncidents de l'étendue de Nos terres vacantes, dont un arpentage a été fait et le dit canton de Bolton ; et courant de là,le long de la ligne de division entre l'étendue de Nos terres vacantes susdite et le canton de Shefford, magnétiquement nord, 8 degrés, 30 minutes est, 585 chaînes, 44 chaînons ; de là, le long de la continuation de la dite ligne de division, magnétiquement nord, 15 degrés est, 198 chaînes, 36 chaînons, jusqu'à la borne nord-ouest et nord-est des coins coïncidents de l'étendue de Nos terres vacantes susdite et le canton de Shefford ; de là, le long de la ligne de division entre l'étendue de Nos terres vacantes susdite et le canton d'Ely susdit, magnétiquement sud, 78 degrés est. 809 chaînes, 60 chaînons, jusqu'à la borne nord-est et nord-ouest des coins coïncidents

Sutton, 1792," being the south-east corner of the township of Brome, the south-west corner of the township of Bolton, the north-west corner of the township of Potton and the north-east corner of the township of Sutton ; thence, as the needle points north,11 degrees east,803 chains,55 links,along the line runned by Stephen Neal for the boundary between Brome and Bolton, to a post marked " Brome and Bolton," planted by the said Stephen Neal for the north-east corner of Brome and the north-west corner of Bolton ; thence, as the needle points north, 79 degrees west, 768 chains, along the line runned by the said Stephen Neal as the boundary between Shefford and Brome, to a post marked " Brome and Farnham 1796," planted by Ephraim Nash, being the north-east corner of the township of Farnham and the north-west corner of the township of Brome ; thence, southerly, 477 chains,55 links,along a line runned by the said Ephraim Nash, as the boundary between Farnham and Brome, to a post marked " Dunham 1794," being the north-east corner of the said township of Dunham ; thence, southerly, along the east line of the township of Dunham, 326 chains and 10 links, to the place of beginning.

PROCLAMATION OF THE 18TH JUNE, 1845

MINUS : *The limits of the village of Knowlton, by proclamation of the 6th July*, 1888.

Municipality of North Stukely.

Proclamation of the 3rd November, 1800.

Bounded on the north, by the township of Ely ; on the south,by the township of Bolton; on the east, by the township of Orford ; and on the west, by the township of Shefford. Beginning at a post erected for the north-westerly and south-westerly boundary of the coinciding corners of a tract of Our waste lands, whereof a survey hath been made, and the said township of Bolton ; and running thence along the division line, between the aforesaid tract of Our waste lands and the township of Shefford, north, 8 degrees 30 minutes east, by the needle, 585 chains, 44 links ; thence, along the continuation of the said division line, north, 15 degrees east by the needle, 198 chains, 36 links, to the north-westerly and the north-easterly boundary of the coinciding corners of the aforesaid tract of Our waste lands and the aforesaid township of Shefford ; thence, along the division line between the aforesaid tract of Our waste lands and the aforesaid township of Ely, south, 78 degrees east, by the needle, 809

de l'étendue de Nos terres vacantes susdite et le canton d'Orford susdit ; de là, le long de la ligne de division entre l'étendue de Nos terres vacantes susdite et le canton d'Orford, magnétiquement sud, 11 degrés ouest, 770 chaînes, 80 chaînons, où cette ligne rencontre les limites nord du canton de Bolton susdit ; de là, magnétiquement nord, 79 degrés ouest, 803 chaînes, 60 chaînons, jusqu'au point de départ ; contenant 62914 acres de terre en superficie.

MOINS : *Cette partie comprise dans Stukely Sud, par proclamation du 3 juin*, 1847.

PROCLAMATION DU 3 JUIN, 1847.

Confirmée par 22 *V. c.* 101, *sec.* 33. *Sanctionné le* 16 *août*, 1858,

La corporation du canton de St. Valerien de Milton.

Formée de partie des municipalités des cantons de Milton, de Roxton et d'Ely.

Proclamation du 18 mai, 1857.

Comprendra les 6e, 7e, 8e, 9e, 10e et 11e rangs du canton de Milton, et les 5 premiers Nos. des 6 rangs correspondant du canton de Roxton (à l'exception cependant des 4 derniers Nos. du dit 6e rang de Milton), bornée comme suit :—vers le nord, par la ligne qui sépare le canton de Milton de celui de Upton et de la seigneurie de Ramsay, et partie par la ligne qui sépare le canton de Roxton du canton d'Acton ; vers l'est, par la ligne qui sépare les 5e des 6e numéros (ou lots) dans les 6e, 7e, 8e, 9e, 10e et 11e rangs du canton de Roxton ; vers le sud, partie par la ligne qui sépare les 6e et 5e rangs dans les cantons de Roxton et de Milton, et partie par la ligne qui sépare les lots Nos. 16, 17, 18 et 19 du 6e rang de Milton des terres du 7e rang du dit canton ; et vers l'ouest, partie par la ligne qui sépare le lot No. 15 du lot No. 16 dans le 6e rang du dit canton de Milton et partie par la ligne qui sépare le canton de Milton de la seigneurie de Saint-Hyacinthe.

27 V. c. 9. SANCTIONNE LE 15 OCTOBRE, 1863.

chains, 60 links, to the boundary of the north-easterly and north-westerly coinciding corners of the aforesaid tract of Our waste lands and the aforesaid township of Orford; thence, along the division line between the aforesaid tract of Our waste lands and aforesaid township of Orford, south, 11 degrees west, by the needle, 770 chains, 80 links, where this line intersects the northerly bounds of the township of Bolton aforesaid ; thence, north, 79 degrees west, by the needle 803 chains, 60 links, to the place of beginning, containing 62914 superficial acres of land.

MINUS : *That part comprised in South Stukely, by proclamation of the 3rd June*, 1847.

PROCLAMATION OF THE 3TH JUNE 1847.

Confirmed by 22 *V. c.* 101, *sec.* 33. *Assented to the* 16*th August*, 1858.

The corporation of the township of St. Valerien de Milton.

Formed of part of the municipalities of the townships of Milton, Roxton and Ely.

Proclamation of the 18th May, 1857.

Shall comprise the 6th, 7th, 8th, 9th, 10th and 11th ranges of the township of Milton, and the 5 first Nos. of the 6 corresponding ranges of the township of Roxton, (with the exception however of the 4 last Nos. of the 6th range of Milton), bounded as follows : towards the north, partly by the line which separates the township of Milton from that of Upton and from the Seigniory of Ramsay, and partly by the line which separates the township of Roxton from the township of Acton ; towards the east, by the line which separates the 5th from 6th numbers (or lots) in the 6th, 7th, 8th, 9th, 10th and 11th ranges of the township of Roxton ; towards the south, partly by the line which separates the 6th and 5th ranges in the townships of Roxton and Milton, and partly by the line which separates the lots Nos. 16, 17, 18 and 19 of the 6th range of Milton from the lands of the 7th range of the same township ; and towards the west, partly by the line which separates lot No. 15 from lot No. 16 in the 6th range of said township of Milton and partly by the line which separates the township of Milton from the Seigniory of St. Hyacinthe.

27 V. c. 9. ASSENTED TO THE 15TH OCTOBER, 1863.

MOINS : *Cette partie comprise dans Ste. Pudentienne, par proclamation du 24 février, 1874 et par 38 V. c. 68.*

La paroisse de St. Liboire.

Détachée partie de St. Dominique partie de St. Simon.

Proclamation du 28 aout, 1856.

Comprendra une partie des 8e et 9e rangs de la paroisse de St. Dominique, la plus grande partie du territoire constituant cidevant le 6e rang de la paroisse de St. Simon; une bien petite partie de l'ancien 5e rang de la même paroisse ; et toute la partie supérieure de la seigneurie de Ramsay ; formant dans la dite seigneurie DeRamsay une étendue de territoire d'environ 2 lieues de profondeur sur 1½ lieue de largeur, et dans St. Dominique un territoire d'environ 60 arpents de profondeur sur 41 arpents de largeur ; le tout borné au nord-est, par la paroisse de Ste. Hélène ; au sud-est, partie par la paroisse de St. Ephrem d'Upton et partie par la paroisse de St. Valérien de Milton ; au sud-ouest, partie par la paroisse de St. Valérien de Milton, partie par la ligne qui sépare la terre de Narcisse Bédard de celle de François Martel dans le 9e rang, et la terre de Pierre Chicoine de celle de Charles Renaud dans le 8e rang de Saint-Dominique, et partie par la ligne qui sépare la seigneurie de St. Hyacinthe de la seigneurie DeRamsay ; au nord-ouest, partie par la ligne qui sépare le 7e du 8e rang de St. Dominique, partie par la ligne qui sépare la terre de Joseph Pelletier et le No. A du No. 1 dans le rang Ste. Madeleine, le No. A du No. 1 dans le rang St. George, le No. 7 du No. 8 dans le rang St. Patrice, le No. 10 du No. 11 dans le rang St. Edouard, le No. 13 du No. 14 dans le rang Ste. Charlotte, le No. 15 du No. 16 dans le rang St. Henri.

La paroisse de St-Simon de Ramesay.

Détachée de St-Dominique.

Proclamation du 11 fevrier, 1860.

Comprendra une étendue de terrain d'environ une lieue et demie de largeur sur environ 160 arpents de profondeur, et bornée comme suit, savoir : au nord-ouest, par la rivière Yamaska ; au nord-est, par la paroisse de St-Hugues ; au sud-est, par la paroisse de

MINUS : *That part comprised in Ste. Pudentienne, by proclamation of the 24th February, 1874 and by 38 V. c. 68.*

The parish of St. Liboire.

Detached partly from St. Dominique and St. Simon.

Proclamation of the 28th August, 1856.

Shall comprise a part of the 8th and 9th ranges of the parish of St. Dominique ; the greater part of the territory formerly constituting the 6th range of the parish of St. Simon ; a very small portion of the former 5th range of the same parish ; and all the upper part of the seigniory DeRamsay ; forming in the said seigniory DeRamsay an extent of territory of about 2 leagues in depth by 1½ league in breadth, and in St. Dominique a territory of about 60 arpents in depth by 41 arpents in breadth, the whole bounded towards the north-east, by the parish of Ste. Hélène ; towards the south-east, partly by the parish of St. Ephrem d'Upton and partly by the parish of St. Valérien de Milton ; towards the south-west, partly by the parish of St. Valérien de Milton, partly by the line which separates the land of Narcisse Bédard from that of François Martel in the 9th range, and the land of Pierre Chicoine from that of Charles Renaud in the 8th range of St. Dominique and partly by the line which separates the seigniory of St. Hyacinthe from the seigniory DeRamsay ; towards the north-west, partly by the line which separates the 7th from the 8th range of St. Dominipue, partly by the line which separates the land of Joseph Pelletier and No. A from No. 1 in the range Ste. Madeleine, the No. A from No. 1 in the range St. George, the No. 7 from No. 8 in the range St. Patrick, No. 10 from No. 11 in range St. Edouard, No. 13 from No. 14 in range Ste. Charlotte, No. 15 from No. 16 in range St. Henri.

The parish of St. Simon de Ramesay.

Detached from St. Dominique.

Proclamation of the 11th February, 1860.

Shall comprise an extent of territory of about one league and a half in breadth by about 160 arpents in depth, bounded as follows, to wit : towards the north-west, by the river Yamaska ; towards the north-east, by the parish of Saint Hugues ; towards the south-

St-Liboire ; et au sud-ouest, par la ligne seigneuriale de Saint-Hyacinthe.

PROCLAMATION DU 18 JUIN, 1845.

MOINS : *Cette partie annexée à St-Hugues, par proclamation du 6 avril*, 1854.

MOINS : *Cette partie comprise dans St-Liboire, par proclamation du 28 août*, 1856.

La municipalite de la partie ouest de Notre-Dame des Anges de Stanbridge.

Détachée de St-George de Henryville.

Proclamation du 4 avril, 1846,

Une étendue de territoire comprenant le canton de Stanbridge et telles parties de la grande ligne et la huitième concession des seigneuries de Sabrevois et de Noyan, connues et distinguées sous le nom de Ridge, dans la paroisse de St-George de Noyan, qui sont par les présentes détachées de la dite paroisse de St-Georges, pour former partie de la dite paroisse de Notre-Dame des Anges de Stanbridge ; la dite paroisse de Notre-Dame des Anges ayant pour ses bornes celles du canton de Stanbridge ainsi que celles des dites parties de la dite paroisse de St-Georges, dans les dites seigneuries de Noyan et de Sabrevois, lesquelles sont par les présentes annexées à la dite nouvelle paroisse de Notre-Dame des Anges, telle que ci-dessus décrite en les présentes.

MOINS : *Le canton de Stanbridge, Art.* 26 *et* 29 *Code Municipal*

MOINS : *Cette partie comprise dans St-Alexandre, par proclamation du* 13 *janvier*, 1851.

La paroisse de Ste-Christine.

Détachée partie de Durham-Sud, Partie de St André Acton.

Proclamation du 21 septembre, 1888.

Pour description de la paroisse civile, voir : proclamation de même date, dans la partie paroissiale de cet ouvrage.

Organisée en municipalité comme suit : par 57 *V. c.* 68. *Sanctionné le* 8 *janvier* 1894.

Toute la paroisse de Sainte-Christine, telle que canoniquement et civilement érigée,

east, by the parish of Saint Liboire ; and towards the south-west, by the seignorial line of Saint Hyacinthe.

PROCLAMATION OF THE 18TH JUNE, 1845.

MINUS : *That part annexed to St. Hugues, by proclamation of the 6th April*, 1854.

MINUS : *That part comprised in St. Liboire, by proclamation of the 28th August*, 1856.

The municipality of the west part of the parish of Notre-Dame des Anges de Stanbridge.

Detached from St. Georges de Henryville.

Proclamation of the 4th April, 1846.

An extent of territory comprising the township of Stanbridge and those portions of the Grande Ligne and the eighth concession of the seigniories of Sabrevois and Noyan, known and distinguished under the name of Ridge, in the parish of Saint George de Noyan, which are now hereby detached from the said parish of Saint George to form part of the said parish of Notre Dame des Anges de Stanbridge ; the said parish of Notre Dame des Anges having the same limits as the township of Stanbridge and the said portions of the said parish of St. George, in the said seigniories of Noyan and Sabrevois, which are hereby annexed to the said new parish of Notre Dame as hereinabove described.

MINUS : *The township of Stanbridge, Art.*26 *and* 29 *Municipal code.*

MINUS : *That part comprised in St. Alexandre, by proclamation of the* 13*th January*, 1851.

The parish of Ste. Christine.

Detached partly from South Durham, partly from St. André d'Acton.

Proclamation of the 21st September, 1888

For description of the civil parish, *vide* : proclamation of same date, in the parochial part of this work.

Organized into municipality as follows by 57 *V. cap.* 68. *Assented to the* 8*th January* 1894.

The whole parish of Sainte Christine, as canonically and civilly erected, less that por-

moins cette partie comprise dans les limites du comté de Shefford, avec de plus les lots suivants des plan et livre de renvoi officiels du cadastre de la paroisse de Saint-André d'Acton, savoir : les lots numéros 432 et 442 et les lots intermédiaires, lesquels sont par le présent détachés de la dite paroisse de Saint-André d'Acton pour les fins municipales et scolaires, constitueront à l'avenir, sous le nom de " La municipalité de la paroisse de Sainte-Christine ", une municipalité locale, et les habitants d'icelle formeront une corporation, sous le nom de " La corporation de la paroisse de Sainte-Christine".

Les dites municipalité et corporation seront régies par les dispositions du Code municipal non incompatibles avec celles de la présente loi, et elles feront partie du comté de Bagot pour les fins municipales et scolaires.

La paroisse de Saint-Theodore d'Acton.

Formée d'une partie du canton d'Acton.

Proclamation du 10 avril, 1882.

Comprendra et se composera des 6e, 7e, 8e, 9e, 10e et 11e rangs et l'augmentation triangulaire du canton d'Acton bornée comme suit :—au sud, par le 5e rang du canton d'Acton ; vers l'ouest, par le canton d'Upton ; vers le nord, par la paroisse de Sain-Germain de Grantham ; et vers le nord-est, partie par le canton de Wickham et partie par le canton de Durham.

27 V. c. 9. SANCTIONNE LE 15 ONTOBRE, 1863.

Annexion :

Détachée de St. André d'Acton.

Le terrain formant le cinquième rang du canton d'Acton, dans le comté de Bagot, et comprenant quatre-vingt-dix arpents de front sur vingt-huit arpents de profondeur, depuis le numéro officiel quatre cent quatre-vingt-sept, inclusivement, au numéro cinq cent trente et un, aussi inclusivement, du cadastre de la paroisse de Saint-André d'Acton.

Approuvé par Ordre en Conseil le 5 avril, 1894.

MOINS : *Cette partie comprise dans St. Nazaire d'Acton, par proclamation du 19 juillet,* 1893 *et confirmée par 57 V. c. 67.*

tion included in the county of Shefford, with further the following lots of the official plan and book of reference of the parish of Saint André d'Acton, to wit : the lots numbers four hundred and thirty-two and four hundred and forty-two, and the intermediate lots, which are hereby detached from the said parish of Saint André d'Acton for municipal and school purposes, shall constitute in future a local municipality, under the name of " The municipality of the parish of Sainte Christine, and the inhabitants thereof shall constitute a corporation under the name of " The corporation of the parish of Sainte Christine."

The said municipality and corporation shall be governed by the provisions of the municipal code not inconsistent with those of the present act, and they shall form part of the county of Bagot for municipal and school purposes.

The parish of St. Theodore d'Acton.

Formed of part of the township of Acton.

Proclamation of the 10th April, 1882.

Shall comprise and be composed of the 6th, 7th, 8th, 9th, 10th and 11th ranges and the triangular Gore of the township of Acton bounded as follows :—to the south, by the 5th range of the township of Acton ; towards the west, by the township of Upton ; towards the north, by the parish of St. Germain de Grantham ; and towards the north-east, partly by the township of Wickham and partly by the township of Durham.

27 V. c. 9. ASSENTED TO THE 15TH OCTOBER, 1863.

Annexation :

Detached from St. André d'Acton.

The territory being the fifth range of the township of Acton, in the county of Bagot, being ninety arpents in front on twenty-eight arpents in depth, from the number four hundred and eighty-seven included, to the number five hundred and thirty-one also included, in the property register of the parish of Saint André of Acton.

Approved by Order in Council the 5th April, 1894.

MINUS : *That part comprised in St. Nazaire d'Acton, by proclamation of the 19th July,* 1893 *and confirmed by 57 V. cap. 67.*

La partie sud du canton d'Ely.

Canton d'Ely :

Proclamation du 13 novembre, 1802.

Borné à l'ouest, par l'étendue de Nos terres vacantes, communément appelée le canton de Roxton ; à l'est, par le canton de Brompton et partie de l'étendue de Nos terres vacantes, communément appelée le canton de Melbourne ; au nord, par une partie de la dite étendue de terre, communément appelée le canton de Melbourne, le canton de Durham et autres de Nos terres vacantes ; et au sud, par le canton de Stukeley. Commençant à un poteau définissant le coin sud-ouest de l'étendue de Nos terres vacantes, dont un arpentage a été fait, et l'angle sud-est de la dite étendue de Nos terres vacantes, communément appelée le canton de Roxton ; de là, courant magnétiquement nord, 10 degrés est, le long de la ligne de division entre la dite étendue de terre, communément appelée le canton de Roxton et la dite étendue de Nos terres vacantes, dont un arpentage a été fait comme susdit, 805 chaînes, jusqu'à un poteau définissant le coin nord-ouest de la dite étendue de Nos terres vacantes, dont un arpentage a été fait comme susdit, et l'angle nord-est de la dite étendue de terre, communément appelée le canton de Roxton ; de là, sud, 80 degrés est, le long de la ligne de division entre la dite étendue de terre, communément appelée le canton de Roxton, et d'autres de Nos terres vacantes, 536 chaînes, 30 chaînons, jusqu'à un poteau planté dans la ligne de division, entre le canton de Durham et la dite étendue de Nos terres vacantes, dont un arpentage a été fait comme susdit, définissant un des coins nord-est de la dite étendue de Nos terres vacantes, dont un arpentage a été fait comme susdit ; de là, sud, 45 degrés est, le long de la ligne de division entre le canton de Durham et la dite étendue de terre, communément appelée le canton de Melbourne, et la dite étendue de Nos terres vacantes, dont un arpentage a été fait comme susdit, 328 chaînes, jusqu'à un poteau planté dans la ligne de division érigé comme étant à l'un des angles est de la dite étendue de Nos terres vacantes, dont un arpentage a été fait comme susdit ; de là, sud, 10 degrés ouest, 603 chaînes, 75 chaînons, le long de la ligne de division entre le canton de Brompton et l'étendue de Nos terres vacantes, dont un arpentage a été fait comme susdit, jusqu'à un poteau érigé comme étant l'angle sud-est de la dite étendue de Nos terres vacantes, dont un arpentage a été fait comme susdit ; et de là, nord, 80 degrés ouest, le long de la ligne de division entre le canton de

The south part of the township of Ely.

Township of Ely :

Proclamation of the 13th November, 1802.

Bounded on the west, by a tract of Our waste lands, commonly called the township of Roxton ; on the east, by the township of Brompton and part of the tract of Our waste lands, commonly called the township of Melbourne ; on the north, by part of the said tract commonly called the township of Melbourne, the township of Durham and other Our waste lands ; and on the south, by the township of Stukeley. Beginning at a post marking the south-west corner of the tract of Our waste lands, whereof a survey hath been made, and the south-east angle of the said tract of Our waste lands, commonly called the township of Roxton ; running from thence, magnetically north, 10 degrees east, along the division line between the said tract, commonly called the township of Roxton, and the said tract of Our waste lands, whereof a survey hath so as aforesaid been made, 805 chains, to a post marking the north-west corner of the said tract of Our waste lands whereof a survey hath so as aforesaid been made, and the north-east angle of the said tract, commonly called the township of Roxton ; thence, south, 80 degrees east, along the division line between the said tract, commonly called the township of Roxton, and other Our waste lands, 536 chains, 30 links, to a post planted on the division line between the township of Durham and the said tract of Our waste lands, whereof a survey hath so as aforesaid been made, marking one of the north-easterly corners of the said tract of Our waste lands, whereof a survey hath so as aforesaid been made ; thence, south, 45 degrees east, along the division line between the township of Durham and the said tract, commonly called the township of Melbourne, and the said tract of Our waste lands, whereof a survey hath so as aforesaid been made, 328 chains, to a post standing on the division line erected for one of the easterly angles of the said tract of Our waste lands, whereof a survey hath so as aforesaid been made ; thence, south, 10 degrees west, 603 chains, 75 links, along the division line between the township of Brompton and the tract of Our waste lands, whereof a survey hath so as aforesaid been made, to a post erected for the south-east angle of the said tract of Our waste lands, whereof a survey hath so as aforesaid been made ; and from thence, north, 80 degrees west, along the division line between the township of Stukeley and the tract of Our waste lands, whereof a survey hath so

Stukeley et l'étendue de Nos terres vacantes, dont un arpentage a été fait comme susdit, 803 chaînes, 55 chaînons, jusqu'au point de départ.

MOINS : *Les limites de la municipalité d'Ely-Nord, par 27 V. c. 9.*

27 V. c. 9. SANCTIONNE LE 15 OCTOBRE, 1863.

In re : Arpentage d'une partie du canton d'Ely, *voir* : 29 V. c. 64.

La paroisse de Ste. Pudentienne.

Proclamation du 24 février, 1874.

Contenant partie des cantons de Roxton, Milton, Shefford et Granby, et démembrant des paroisses de St-Jean-Baptiste de Roxton, Ste-Cécile de Milton, St-Joachim de Shefford et Notre-Dame de Granby, les premiers quatorze lots dans les rangs premiers et second du canton de Roxton; les premiers douze lots du troisième rang du dit canton, les premiers dix lots des rangs quatre et cinq et les premiers sept lots du sixième rang du dit canton, les premiers cinq lots du rang premier du canton de Milton, les premiers quatre lots des rangs deux, trois, quatre et cinq, et les lots Nos. 1 et 2 et la moitié sud des lots Nos. trois et quatre, dans le sixième rang du dit canton, les premiers quatorze lots des rangs onze et dix du canton de Shefford, les premiers onze lots du rang neuf, et les numéros cinq, six sept, huit, neuf, dix et onze du rang huitième du dit canton, et les premiers cinq lots du rang onzième du canton de Granby ; comprenant une étendue de territoire d'environ sept milles de front sur environ huit milles de profondeur, borné comme suit, savoir : à l'ouest, par la ligne qui sépare la moitié nord des lots deux et trois, et la ligne qui sépare la moitié sud des lots numéros quatre et cinq des rangs cinq, quatre, trois et deux de Milton, par la ligne entre les lots cinq et six du premier rang de Milton et du onzième rang de Granby, par la ligne entre les cantons de Granby et de Shefford et par la ligne entre les lots cinq et quatre du huitième rang de Shefford ; à l'est, par la ligne entre les lots onze et douze des rangs huit, neuf et dix de Shefford, par la ligne entre les lots quatorze et quinze du onzième rang de Shefford et des rangs un et deux de Roxton, par la ligne entre les lots douze et treize du troisième rang de Roxton, par la ligne entre les lots 10 et 11 des rangs quatre et cinq de Roxton, et par la ligne entre les lots sept et huit du sixième rang de Roxton ; au nord, par la ligne entre le prolongement des lots sept et huit du sixième rang de Roxton et l'étendue de Nos terres vacantes, dont un arpentage a été fait comme susdit, 803 chaînes, 55 chaînons, jusqu'au point de départ.

as aforesaid been made, 803 chains, 55 links, to the place of beginning.

MINUS : *The limits of the municipality of North Ely, by 27 V. c. 9.*

27 V. c. 9. ASSENTED TO THE 15TH OCTOBER, 1863.

In re : Survey of part of the township of Ely. *Vide* : 29 V. c. 64.

The parish of Ste. Pudentienne.

Proclamation of the 24th February, 1874.

Containing parts of the townships of Roxton, Milton, Shefford and Granby, and detaching from the parishes of St. Jean-Baptiste de Roxton, Ste-Cécile de Milton, St. Joachim de Shefford and N.-Dame de Granby, the first fourteen lots of the first and second ranges of the township of Roxton, the first twelve lots of the third range of the said township, the ten first lots of the fourth and fifth ranges and the first seven lots of the sixth range of the said township, the first five lots of the first range of the township of Milton, the first four lots of the second, third, fourth and fifth ranges and the lots numbers one and two and the south half of lots numbers three and four, in the sixth range of the said township, the first fourteen lots of the eleventh and tenth ranges of the township of Shefford, the first eleven lots of the ninth range, and the lots numbers five, six, seven, eight, nine, ten and eleven of the eigth range of the said township, and the first five lots of the eleventh range of the township of Granby ; comprising an extent of territory of about seven miles in front by about eight miles in depth, bounded as follows, that is to say : on the west, by the line which separates the north half of lots numbers two and three and the line which separates the south half of lots nunbers four and five in the fifth, fourth, third and second ranges of Milton, by the line between lots numbers five and six, in the first range of Milton and in the eleventh range of Granby, by the line between the townships of Granby and Shefford, and by the line between the lots numbers five and four, in the eight range of Shefford ; on the east, by the line between lots numbers eleven and twelve, in the eighth, ninth and tenth ranges of Shefford, by the line between the lots numbers fourteen and fifteen; in the eleventh range of Shefford and in the first and second ranges of Roxton, by the line between the lots numbers twelve and thirteen, in the

mier et le second rang de Milton, par la ligne passant au milieu des lots trois et quatre du sixième rang de Milton, par la ligne entre les rangs six et sept de Milton et de Roxton, par la ligne entre les rangs cinq et six de Roxton, par la ligne entre les rangs trois et quatre de Roxton, et par la ligne entre les rangs deux et trois de Roxton ; au sud, par la ligne entre les rangs onze et dix de Granby, par la ligne entre les rangs huit et neuf de Granby et de Shefford, par la ligne entre les rangs huit et sept de Shefford, et par la ligne entre les rangs neuf et dix de Shefford.

38 V. C. 63 SANCTIONNE LE 23 FEVRIER, 1875.

MOINS : *Cette partie comprise dans les limites du village de Ste-Pudentienne, par proclamation du 12 janvier*, 1886.

La municipalite du canton de Roxton.

Proclamation du 8 janvier, 1803.

Borné au nord, par le canton d'Acton ; au sud, par le canton de Shefford ; à l'ouest, par le canton de Milton ; et à l'est, par le canton d'Ely. Commençant à un poteau définissant le coin sud-est du dit canton de Milton et l'angle sud-ouest de l'étendue de Nos terres vacantes, dont un arpentage a été fait, et communément appelée le canton de Roxton; de là, courant magnétiquement nord, 10 degrés est, le long de la ligne de division entre les cantons de Milton et de Roxton, 805 chaînes, jusqu'à un poteau définissant le coin nord-ouest du dit canton de Roxton et l'angle nord-est du dit canton de Milton ; de là, sud, 8 degrés est, le long de la ligne de division entre les cantons d'Acton et de Roxton, 803 chaînes, 55 chaînons, jusqu'à un poteau définissant le coin nord-est du dit canton de Roxton et l'angle nord-ouest du canton d'Ely; de là, sud, 10 degrés ouest, le long de la ligne de division entre les dits cantons d'Ely et de Roxton, 805 chaînes, jusqu'à un poteau définissant le coin sud-est du dit canton de Roxton et l'angle sud-ouest du dit canton d'Ely ; et de là, nord, 80 degrés ouest, le long de la

third range of Roxton, by the line between the lots numbers ten and eleven, in the fourth and fifth ranges of Roxton, and by the line between the lots numbers seven and eight, in the sixth range of Roxton ; on the north, by the line between the first and second ranges of Milton, by the line passing through the middle of the lots numbers three and four, in the sixth range of Milton, by the line between the the sixth and seventh ranges of Milton and of Roxton, by the line between the fifth and sixth ranges of Roxton, by the line between third and fourth ranges of Roxton, and by the line between the second and third ranges of Roxton ; on the south, by the line between the eleventh and tenth ranges of Granby, by the line between the eight and ninth ranges of Granby and of Shefford, by the line between the eighth and seventh ranges of Shefford and by the line between the ninth and tenth ranges of Shefford.

38 V. C. 63 ASSENTED TO THE 23RD FEBRUARY, 1875.

MINUS : *That part comprised within the limits of the municipality of the village of Ste. Pudentienne, by proclamation of the 12th January*, 1886.

The municipality of the township of Roxton.

Proclamation of the 8th January, 1803.

Bounded on the north, by the township of Acton ; on the south, by the township of Shefford ; on the west, by the township of Milton ; and on the east, by the township of Ely. Beginning at a post marking the south-easterly corner of the said township of Milton and the south-west angle of the tract of Our waste lands, whereof a survey hath been made, and commonly called the township of Roxton ; running from thence, north, 10 degrees east, by the needle, along the division line between the townships of Milton and Roxton, 805 chains, to a post marking the north-west corner of the said township of Roxton and the north-east angle of the said township of Milton ; thence, south, 8 degrees east, along the division line, between the said townships of Acton and Roxton 803 chains, 55 links, to a post marking the north-east corner of the said township of Roxton and north-west angle of the township of Ely ; thence, south, 10 degrees west, along the division line between the said townships of Ely and Roxton, 805 chains, to a post marking the south-east corner of the said township of

ligne de division entre les dits cantons de Shefford et de Roxton, jusqu'au point de départ.

MOINS : *Cette partie du canton de Roxton comprise dans les limites de la paroisse de St-Jean-Baptiste de Roxton, détachée par 47 V. c. 37, pour former partie de la municipalité de la paroisse de St-Joachim de Shefford, par proclamation du 10 septembre.* 1860.

MOINS : *Cette partie de St-Jean-Baptiste de Roxton comprise dans Ste-Pudentienne, par 38 V. c. 68.*

MOINS : *Cette partie comprise dans St-Valérien de Milton, par 27 V. c. 9.*

MOINS : *Les limites de Roxton Falls, par proclamation du 3 mars,* 1862.

MOINS : *Cette partie comprise dans Ste-Cécile, de Milton, par 27 V. c. 9.*

La paroisse de St. Alphonse.

Détachée partie du canton de Granby et du canton de Farnham-Est.

54 V. c. 55. SANCTIONNE LE 30 DECEMBRE, 1890.

Une étendue de terre d'environ cinq milles de front sur environ quatre milles de profondeur, borné comme suit, savoir :

" Au nord, partie par la ligne qui sépare le cinquième rang du quatrième rang, partie par la ligne qui sépare le troisième rang du quatrième rang du canton de Granby ; à l'est, par la ligne de division entre les numéros vingt et vingt-et-un dans le quatrième rang du même canton par la ligne de division entre les numéros douze et treize dans le troisième rang, par la ligne de division entre les numéros treize et quatorze dans le deuxième rang, par la ligne de division entre les numéros quatorze et quinze dans le premier rang du même canton de Granby ; au sud par la ligne qui sépare le canton de Granby de celui de Farnham-Est ; à l'ouest par la ligne qui sépare le canton de Granby de la paroisse de l'Ange-Gardien " ; et

Un territoire de cent vingt arpents de front par environ vingt-huit arpents de profondeur ; borné comme suit :

" Au nord, par le chemin du sixième rang du canton de Farnham, dans cette partie dite Farnham-Est, et le premier rang du canton de Granby ; à l'ouest par la ligne seigneuriale ; au sud par la ligne qui sépare le sixième rang de cinquième rang du dit canton ; à l'est par la ligne qui sépare les lots numéros quinze et seize du sixième rang du dit can-

Roxton and the south-west angle of the said township of Ely ; and from thence, north, 80 degrees west, along the division line, between the said townships of Shefford and Roxton to the place of beginning.

MINUS : *That part of the township of Roxton comprised in the limits of the parish of St-Jean-Baptiste of Roxton, detached by 47 V. c. 37, to form part of the municipality of the parish of St. Joachim of Shefford, by proclamation of the 10th September,* 1860.

MINUS : *That part of St. Jean-Baptiste de Roxton, comprised in Ste. Pudentienne, by 38 V. c. 68.*

MINUS : *That part comprised in St. Valérien de Milton, by 27 V. c. 9.*

MINUS : *The limits of Roxton Falls, by proclamation of the 3rd March,* 1862.

MINUS : *That part comprised in Ste. Cécile de Milton, by 27 V. c. 9.*

The parish of St. Alphonse.

Detached partly from the township of Granby and Farnham-East.

54 V. c. 55. ASSENTED TO THE 30TH DECEMBER, 1890.

An extent of land of about five miles in front by about four miles in depth, bounded as follows, to wit :

" To the north, partly by the line dividing the fifth range from the fourth, partly by the line dividing the third range from the fourth range of the township of Granby ; to the east, by the division line between lots numbers twenty and twenty-one in the fourth range of the same township by the division line between lots numbers twelve and thirteen in the third range, by the division line between lots thirteen and fourteen in the second range, by the division line between lots numbers fourteen and fifteen in the first range of the same township of Granby ; to the south, by the line dividing the township of Granby from that of East-Farnham ; to the west, by the line dividing the township of Granby from the parish of Ange-Gardien " and

A territory of one hundred and twenty arpents in front by about twenty-eight arpents in depth, bounded as follows :

" To the north, by the road of the sixth range of the township of Farnham (in that part called East-Farham) and the first range of the township of Granby ; to the west, by the seigniorial line ; to the south, by the line dividing the sixth range from the fifth range of the said township ; to the east, by the line dividing lots numbers fifteen and sixteen of

ton de Farnham, (dans cette partie appelée Farnham-Est."

La partie Est du canton de Farnham.

Le canton de Farnham.

Proclamation du 22 octobre, 1799.

Borné au sud, partie par le canton de Dunham et partie par l'étendue de terre communément appelée le canton de Stanbridge ; à l'est, par une partie du canton de Brome ; au nord, partie par l'étendue de terre communément appelée le canton de Granby et partie par la seigneurie de St-Hyacinthe autrement appelée la seigneurie de Delorme ; et à l'ouest, par la seigneurie de Monnoir et par une partie de la seigneurie de Sabrevois. Commençant à un poteau dans un amas de pierres planté au point d'intersection de la ligne de limite nord du canton de Dunham et de la ligne de limite ouest du canton de Brome, ci-devant érigé comme étant le coin nord-est du dit canton de Dunham, par Jesse Pennoyer ; et de là, courant magnétiquement nord, le long d'une partie de la dite ligne de limite ouest du dit canton de Brome, 7 degrés 45 minutes est, 477 chaînes, 30 chaînons, jusqu'à l'étendue de terre susdite appelée le canton de Granby ; de là, le long de la ligne de limite sud de la dite étendue de terre appelée le canton de Granby, nord, 83 degrés 30 minutes ouest, jusqu'à la ligne de la seigneurie de St-Hyacinthe susdite, autrement appelée Delorme ; de là, le long de la ligne de limite de la seigneurie en dernier lieu mentionnée et la ligne de limite des seigneuries de Monnoir et Sabrevois, jusqu'au coin nord-ouest de l'étendue de terre ci-dessus mentionnée appelée le canton de Stanbridge ; et de là, le long de la ligne de limite nord de l'étendue de terre en dernier lieu citée, et la ligne de limite nord du canton de Dunham susdit, sud, 83 degrés 30 minutes est, jusqu'au point de départ.

MOINS : *Cette partie qui se trouve à l'ouest du prolongement de la ligne de profondeur de la seigneurie de St-Hyacinthe, qui forme la municipalité de Farnham-Ouest, par* 16 *V. c.* 152. *Sanctionné le* 14 *juin*, 1853. *Pour les fins électorales.*

Confirmé par 18 *V. c.* 76. *Sanctionné le* 19 *mai*, 1855. *Pour les fins électorales.*

Reconnu et érigé par 18 *V. c.* 100. *Sanctionné le* 30 *mai*, 1855. *Pour les fins municipales.*

the sixth range of the said township of Farnham (in that part called East-Farnham.

The East part of the township of Farnham.

The township of Farnham.

Proclamation of the 22nd October, 1799.

Bounded on the south, partly by the township of Dunham and partly by a tract of land commonly called the township of Stanbridge ; on the east, by part of the township of Brome ; on the north, partly by a tract of land commonly called the township of Granby and partly by the seigniory of St. Hyacinthe, otherwise called the seigniory of Delorme ; and on the west, by the seigniory of Monnoir and by a part of the seigniory of Sabrevois. Beginning at a post with a heap of stones laid round the same, standing at the point of intersection formed by the northerly boundary line of the township of Dunham and the westerly boundary line of the township of Brome, heretofore erected for the north-easterly corner of the said township of Dunham by Jesse Pennoyer ; and running thence, north, by the needle, along part of the said westerly boundary line of the said township of Brome, north, 7 degrees 45 minutes east, 479 chains, 30 links, to the aforesaid tract of land called the township of Granby ; thence, along the southerly boundary line of the said tract of land called the township of Granby, north, 83 degrees 30 minutes west, to the line of the aforesaid seigniory of St. Hyacinthe otherwise called Delorme ; thence, along the boundary line of the last mentioned seigniory and the boundary lines of the seigniories of Monnoir and Sabrevois, to the north-west corner of the aforementioned tract of land called the township of Stanbridge ; and thence, along the northerly boundary line of the last mentioned tract and the northerly boundary line of the aforesaid township of Dunham, south, 83 degrees 30 minutes east, to the place of beginning.

MINUS : *That part lying to the westward of the prolongation of the depth line of the seigniory of St. Hyacinthe, which forms the municipality of West-Farnham, by* 16 *V. c.* 152. *Assented to the* 14*th June*, 1853. *For electoral purposes.*

Confirmed by 18 *V. c.* 76. *Assented to the* 19*th May*, 1855. *For electoral purposes.*

Acknowledged and erected by 18 *V. c.* 100. *Assented to the* 30*th May*, 1855. *For municipal purposes.*

MOINS : *Cette partie comprise dans la municipalité de St-Alphonse par 54 V. c. 55.*

Le canton de Granby.

Proclamation du 8 janvier, 1803.

Borné au nord ; par l'étendue de terre communément appelée le canton de Milton ; au sud, par le canton de Farnham ; à l'est, par le canton de Shefford ; et à l'ouest, par la seigneurie de Saint-Hyacinthe. Commençant à un poteau ci-devant planté pour définir l'angle sud du dit canton de Shefford, coincidant avec l'angle sud-est de l'étendue de Nos terres vacantes, communément appelée le canton de Granby ; de là, franc ouest, par le méridien astronomique, 8 degrés ouest étant alloués pour la variation de l'aiguille, 758 chaînes, jusqu'à l'intersection de la ligne est, de la dite seigneurie de St-Hyacinthe, définissant l'angle sud-ouest de la dite étendue de Nos terres vacantes, communément appelée le dit canton de Granby ; de là, le long des dites limites est de la dite seigneurie de St-Hyacinthe qui sépare l'étendue de terre en dernier lieu mentionnée, de la dite étendue de Nos terres vacantes, communément appelée le canton de Granby, nord, 11 degrés est, par le méridien astronomique, 825 chaînes, jusqu'à l'angle nord-ouest de la dite étendue de Nos terres vacantes, communément appelée le canton de Granby ; de là, franc est, par le méridien astronomique, le long de la ligne de borne entre l'étendue de terre communément appelée le canton de Milton, et la dite étendue de Nos terres vacantes, communément appelée le canton de Granby, 609 chaînes, jusqu'à l'angle est de la dite étendue de Nos terres vacantes, communément appelée le canton de Granby ; et de là, le long de la ligne de division entre la dite étendue de Nos terres vacantes, communément appelée le canton de Granby et le dit canton de Shefford, 803 chaînes, et 55 chaînons, jusqu'à l'angle sud-est de la dite étendue de Nos terres vacantes, communément appelée le canton de Granby, jusqu'au point de départ.

PROCLAMATION DU 18 JUIN, 1845

MOINS : *Les limites du village de Granby, par proclamation du 1 juillet, 1858.*

MOINS : *Cette partie comprise dans Ste-Cécile de Milton, par 27 V. c. 9.*

MOINS : *Cette partie de la paroisse de N.-D. de*

MINUS : *That part comprised in the municipality of St. Alphonse, by 54 V. c. 55.*

The township of Granby.

Proclamation of the 8th January, 1803.

Bounded on the north, by the tract commonly called the township of Milton ; on the south, by the township of Farnham ; on the east, by the township of Shefford ; and on the west, by the seigniory of St. Hyacinthe. Beginning at a post heretofore erected for the southerly corner of the said township of Shefford, coinciding with the south-easterly corner of the tract of Our waste lands, commonly called the township of Granby, ; and running from thence, due west, by the astronomical meridian, 8 degrees west being allowed for the variation of the needle, 758 chains, to the point where the line intersects the easterly boundary of the said seigniory of St. Hyacinthe, being the south-westerly angle of the said tract of Our waste lands, commonly called the township of Granby ; thence, along the said easterly bounds of the said seigniory of St. Hyacinthe, which divides the last mentioned tract from the said tract of Our waste lands, commonly called the township of Granby, north, 11 degrees east, by the astronomical meridian, 825 chains, to the north-westerly corner of the said tract of Our waste lands, commonly called the township of Granby ; thence, due east, by the astronomical meridian, along the boundary line between the tract of land, commonly called the township of Milton, and the said tract of Our waste lands, commonly called the township of Granby, 609 chains, to the north-easterly corner of the aforesaid tract of Our waste lands, commonly called the township of Granby ; and thence, along the division line between the boundary line between the tract of land commonly called the township of Milton, and the said tract of Our waste lands, commonly called the township of Granby, and the said township of Shefford, 803 chains and 55 links, to the south-easterly corner of the aforesaid tract of Our waste lands, commonly called the township of Granby, to the place of beginning.

PROCLAMATION OF THE 18TH JUNE, 1845.

MINUS : *The limits of the village of Granby, by the proclamation of the 1st July,* 1858.

MINUS : *That part comprised in Ste. Cécile de Milton, by 27 V. c. 9.*

MINUS : *That part of the parish of N.-D. de*

Granby comprise dans Ste-Pudentienne, par 38 V. c. 68.

MOINS : *Cette partie comprise dans St-Alphonse, par 54 V. c. 55.*

La paroisse de N.-D. de Pierreville.

Détachée de St-Thomas de Pierreville, et de St-François du Lac.

Proclamation du 21 juin, 1894.

Comprenant pour la paroisse de Saint-Thomas de Pierreville :

1. L'Ile du Fort ou de l'Eglise, y comprise la commune.

2. La concession du chenal Tardif, depuis le lac Saint-Pierre en montant jusqu'aux Nos. quatre cent treize, exclusivement, des plan et livre de renvoi du cadastre officiel de la dite paroisse de Saint-Thomas de Pierreville.

3. La concession Saint-Louis, depuis le lac Saint-Pierre en montant jusqu'au No. deux cent soixante-neuf, exclusivement, des dits plan et livre de renvoi du cadastre officiel de la dite paroisse de Saint-Thomas de Pierreville.

4. La partie de la concession Lussaudière ou du Petit Bois, à prendre de la dite concession Saint-Louis en descendant jusqu'au No. quatre-vingt-quinze, du susdit cadastre officiel, et jusqu'au No. dix-neuf, aussi inclusivement, du même cadastre officiel, et dans cette partie de la concession prenant du lac Saint-Pierre, en montant jusqu'à une certaine route connue sous le nom de " Chemin de Travers " et une partie jusqu'au chemin de front entre la dite concession Lussaudière ou du Petit Bois et la concession Saint-Louis ; le susdit territoire comprenant les lots de terre décrits aux plan et livre de renvoi du cadastre officiel pour la dite paroisse de Saint-Thomas de Pierreville, dans le comté de Yamaska, comme suit, savoir :

Le lot No. dix-neuf, inclusivement, jusqu'au lot No. vingt-sept, inclusivement ; le lot No. quatre-vingt-quinze, inclusivement, jusqu'au lot No. cent trente-six, inclusivement, (*les lots Nos. cent treute-neuf et cent quarante ne font pas partie de la nouvelle paroisse*). Sont aussi compris dans la paroisse de Notre-Dame de Pierreville les Nos. cent trente-huit, les lots Nos. cent quarante-deux et cent quarante-trois ; le lot No. deux cent soixante-dix, inclusivement, jusqu'au lot No. quatre cent douze inclusivement ; et le lot No. mille vingt-huit, inclusivement, jusqu'au lot No.

Granby comprised in Ste. Pudentienne, by 38 V. c. 68.

MINUS : *That part comprised in St. Alphonse, by 54 V. c. 55.*

The parish of N.-D. de Pierreville.

Detached from St. Thomas de Pierreville, and St. François du Lac.

Proclamation of the 21st June, 1894.

Comprising for the parish of Saint Thomas de Pierreville :

1. Fort Island (*Ile du Fort*) of Church Island (*de l'Eglise*), including therein the common.

2. The concession of the Tardif channel, from Lake Saint Peter going towards Nos four hundred and thirteen, exclusively, of the plan and book of reference of the official cadastre of the said parish of Saint Thomas de Pierreville.

3. The Saint Louis concession, from Lake Saint Peter going up to No. two hundred and sixty-nine, exclusively, of the said plan and book of reference of the official cadastre of the said parish of Saint Thomas de Pierreville.

4. The part of the Lussaudière or Petit Bois concession, to be taken in the said Saint Louis concession going downwards to No. ninety-five, of the said official cadastre, and to No. nineteen, also included, of the same official cadastre, and in that part of the concession starting from Lake Saint Peter going up to a certain by-road known as the " cross road" (*Chemin de Travers*) and a part to the front road between the said Lussaudière or Petit Bois concession and the Saint Louis concession ; said territory comprising the lots of land described on the plan and book of reference of the official cadastre for the said parish of Saint Thomas of Pierreville, in the county of Yamaska, as follows, to wit :

Lot No. nineteen, inclusively, to lot No. twenty-seven, inclusively ; lot No. ninety-five inclusively, to lot No. one hundred and thirty-six, inclusively, (*lots Nos. one hundred and thirty-nine and one hundred and forty do not form part of the new parish*). Are also comprised in the parish of Notre Dame de Pierreville Nos. one hundred and thirty-eight lots Nos. one hundred and forty-two and one hundred and forty-three ; lot No. two hundred and seventy, inclusively, to lot No. four hundred and twelve, inclusively ; and lot No. one thousand and twenty-eight, inclusively,

douze cent seize, inclusivement. (*Les parties des lots Nos. cent trente-trois, cent trente-quatre et cent trente-cinq, du cadastre officiel de la paroisse de Saint-Thomas de Pierreville, situées au sud-est du chemin ne font pas partie de la nouvelle paroisse de Notre-Dame de Pierreville, lequel chemin sur les dits lots est la ligne de séparation des dites deux paroisses*). La paroisse Notre-Dame de Pierreville comprenant aussi dans la paroisse de Saint-François du Lac.

1. L'Ile Saint-Joseph renfermant les lots de terre Nos. huit cent quatre-vingt-six inclusivement, jusqu'au lot No. huit cent quatre-vingt-dix-huit, du cadastre officiel de la dite paroisse de Saint-François du Lac, dans le comté de Yamaska.

2. L'Ile Landry comprenant les lots Nos. mille soixante-quinze, inclusivement, jusqu'au lot No. mille quatre-vingt-six, inclusivement, du susdit cadastre officiel de la paroisse Saint-François du Lac.

3. L'Ile aux Cochons comprenant le lot No. mille quatre-vingt-sept, du susdit cadastre officiel.

4. La petite commune comprenant le lot No. mille quatre-vingt-huit, inclusivement, jusqu'au lot No. onze cent dix-sept, inclusivement, du susdit cadastre officiel.

Lequel territoire de la paroisse de Notre-Dame de Pierreville, est borné comme suit, savoir : au sud-ouest, par le chenal Hertel ; au nord-ouest, par la baie de Saint-François et le lac Saint-Pierre ; au nord-est, par les Nos. dix-huit et quatre-vingt-quatorze, du plan et livre de renvoi du cadastre officiel pour la dite paroisse de Saint-Thomas de Pierreville ; au nord-est, partie par le susdit chemin de Travers et le susdit chemin de front entre les concessions Saint-Louis et Lussaudière ou du Petit Bois, partie par les lots Nos. deux cent soixante-neuf et quatre cent treize, du susdit cadastre officiel pour la dite paroisse de Saint-Thomas de Pierreville partie par le lot No. quatre cent quatorze, du susdit cadastre officiel, partie par le chenal Tardif, et enfin par la rivière Saint-François.

Le dit territoire de la paroisse Notre-Dame de Pierreville, contenant une étendue d'environ sept mille arpents, plus ou moins, en superficie.

to lot No. twelve hundred and sixteen, inclusively. (*The parts of lots Nos. one hundred and thirty-three, one hundred and thirty-four and one hundred and thirty-five, of the official cadastre of the parish of Saint-Thomas de Pierreville, situate to the south-east of the road do not form part of the new parish of Notre Dame de Pierreville, which road on the said lots is the dividing line of the said two parishes*). The parish of Notre Dame de Pierreville comprising also in the parish of Saint François du Lac.

1. Saint Joseph Island containing the lots of land Nos. eight hundred and eighty-six, inclusively, to lot No. eight hundred and ninety-eight, of the official cadastre of the said parish of Saint François du Lac, in the county of Yamaska.

2. Landry Island comprising lots Nos. one thousand and seventy-five, inclusively, to lot No. one thousand and eighty-six, inclusively, of the said official cadastre of the parish of Saint François of the Lake.

3. Pig Island (*Ile aux Cochons*) comprising lot No. one thousand and eighty-seven, of the said official cadastre.

4. The small common comprising lot No. one thousand and eighty-eight, inclusively, to lot No. eleven hundred and seventeen, inclusively, of the said official cadastre.

Which said territory of the parish of Notre Dame de Pierreville, is bounded as follows, to wit : on the south-west, by the Hertel channel ; on the north-west, by the Saint Francis bay and lake Saint Peter ; on the north-east, by Nos. eighteen and ninety four, of the plan and book of reference of the official cadastre for the said parish of Saint Thomas de Pierreville ; on the south-east, partly by the said cross road and the aforesaid front road between the concession Saint Louis and *Lussaudière ou Petit Bois*, partly by lots Nos. two hundred and sixty-nine, and four hundred and thirteen, of the said official cadastre for the said parish of Saint Thomas de Pierreville; partly by lot No. four hundred and fourteen, of the said official cadastre, partly by the Tardif channel, and lastly by the river Saint Francis.

Said territory of the parish of Notre Dame de Pierreville, containing an extent of about seven thousand arpents, more or less, in area.

La corporation du canton de Sainte Cecile de Milton.

Formée de partie de la municipalité du canton de Milton.

(*Paroisse civile*)

Proclamation du 11 juillet, 1856.

Comprendra les 4 derniers Nos. du 6e rang du canton de Milton, les 5 premiers rangs du dit canton, les derniers 12 Nos. dans les 10e et 11e rangs du canton de Granby et les 5 premiers numéros dans les 5 premiers rangs du canton de Roxton, formant une étendue de territoire d'environ 8½ milles de front sur 5 milles de profondeur, la dite partie du 6e rang de Milton non comprise ; bornée comme suit: vers le nord, partie par la ligne qui sépare le 6e du 7e rang du dit canton de Milton, partie par la ligne qui sépare le lot No. 15 du lot No. 16 dans le dit 6e rang de Milton, et partie par la ligne qui sépare les 5e des 6e rangs dans les cantons de Milton et de Roxton ; vers l'est, partie par la ligne qui sépare les lots Nos. 5 des lots Nos. 6 dans les 5 premiers rangs du canton de Roxton, et partie par la ligne qui sépare les lots Nos. 10 des lots Nos. 9 dans les 10e et 11e rangs du canton de Granby ; vers le sud, partie par la ligne qui sépare le premier rang du canton de Roxton du 11e rang du canton de Shefford, partie par la ligne qui sépare le premier rang du canton de Milton du 11e rang du canton de Granby, et partie par la ligne qui sépare le 10e rang du canton de Granby du 9e rang du même canton ; et vers l'ouest, par la ligne qui sépare les cantons de Granby et de Milton de la seigneurie de Saint Hyacinthe.

27 V. c. 9. SANCTIONNE LE 15 OCTOBRE, 1863.

MOINS : *Cette partie comprise dans la Corporation du canton de St-Valérien de Milton, par* 27 *V. c.* 9, *s.* 17.

MOINS : *Cette partie comprise dans Ste-Pudentienne, par proclamation du* 24 *février,* 1871 *et par* 38 *V. c.* 68.

Le canton de Milton :

Proclamation du 29 janvier, 1808.

Une certaine étendue de Nos terres vacantes sises et situées dans notre district de Montréal, dans notre dite province, bornée au nord, par le canton d'Upton ; au sud, par le canton de Granby ; à l'ouest, par la seigneurie de St. Hyâcinthe ; et à l'est, par le canton de Roxton. Commençant à un poteau ci-

The corporation of the township of Ste. Cecile de Milton.

Formed of part of the municipality of the township of Milton.

Civil parish :

Proclamation of the 11th July, 1856.

Shall comprise the 4 last Nos. of the 6th range of the township of Milton, the 5 first ranges of the said township, the 12 last Nos. of the 10th and 11th ranges of the township of Granby, and the 5 first Nos. of the 5 first ranges of the township of Roxton, forming an extent of territory of about 8½ miles in front by 5 miles in depth, exclusive of the said part of the 6th range of Milton ; bounded as follows :—towards the north, partly by the line which separates the 6th from the 7th range of the said township of Milton, partly by the line which separates lot No. 15 from lot No. 16 of the said 6th range of Milton, and partly by the line which separates the 5th from the 6th ranges of the townships of Milton and Roxton ; towards the east, partly by the line which separates the lots Nos. 5 from the lots Nos. 6 in the 5 first ranges of the township of Roxton, and partly by the line, which separates the lots Nos. 10 from the lots Nos. 9 in the 10th and 11th ranges of the township of Granby ; towards the south, partly by the line which separates the first range of the township of Roxton from the 11th range of the township of Shefford, partly by the line which separates the first range of the township of Milton from the 11th range of the township of Granby, and partly by the line which separates the 10th range of the township of Granby from the 9th range of the same township ; and towards the west, by the line which separates the townships of Granby and Milton from the seigniory of St. Hyacinthe.

27 V. c. 9. ASSENTED TO THE 15TH OCTOBER, 1863.

MINUS : *That part comprised in the corporation of St. Valérien de Milton.* 27 *V. c.* 9. *s.* 17.

MINUS : *That part comprised in Ste. Pudentienne, by proclamation of the* 24*th February,* 1871 *and by* 38 *V. c* 68.

Township of Milton :

Proclamation of the 29th January, 1808.

A certain tract of our waste lands, situate lying and being in our District of Montréal in Our said province, bounded on the north, by the township of Upton ; on the south, by the township of Granby ; on the west, by the seigniory of Saint Hyacinthe ; and on the east, by the township of Roxton. Beginning

devant érigé pour le coin nord-ouest du canton de Granby et l'angle sud-ouest de l'étendue de Nos terres vacantes dont un arpentage a été fait comme susdit, communément appelé le canton de Milton, courant de là nord, onze degrés est huit cent vingt-cinq chaînes le long de la ligne de division entre la seigneurie de St. Hyacinthe et de la dite étendue de Nos terres vacantes communément appelé le canton de Milton à un poteau marquant le coin nord-ouest de la dite étendue de Nos terres vacantes dont un arpentage a été fait comme susdit communément appelé le canton de Milton ; de là, franc est, d'après le méridien astronomique le long de la ligne de division entre la dite étendue de Nos terres vacantes dont un arpentage a été fait comme susdit communément appelé le canton de Milton et autres de Nos terres vacantes, quatre cent soixante chaînes, à un poteau marquant le coin nord-est de la dite étendue de Nos terres vacantes dont un arpentage a été fait comme susdit communément appelé le canton de Milton et l'angle nord-ouest du canton de Roxton ; de là, franc sud, d'après le méridien astronomique le long de la ligne de division entre la dite étendue de Nos terres vacantes dont un arpentage a été fait comme susdit communément appelé le canton de Milton et le dit canton de Roxton, huit cent trois chaînes cinquante-cinq chaînons à un poteau érigé pour l'angle sud-ouest du dit canton de Roxton et le coin sud-est de la dite étendue de Nos terres vacantes dont un arpentage a été fait comme susdit communément appelé le canton de Milton, et de là, franc ouest, d'après le méridien astronomique le long de la ligne de division entre l'étendue de Nos terres vacantes dont un arpentage a été fait comme susdit communément appelé le canton de Milton et le canton de Granby, six cent neuf chaînes, jusqu'au point de départ.

Augmentation du canton de Milton.

Proclamation du 17 aout, 1849.

Toute cette certaine étendue ou langue de terre sise et située dans le comté de Shefford, dans le district de Montréal, la dite étendue ou langue de terre étant de figure irrégulière, et bornée et limitée comme suit, savoir :— au sud, par le canton de Milton ; vers le nord-ouest, par la seigneurie de St-Hyacinthe, et vers le nord-est, par la seigneurie de De Ramzay. Commençant sur la ligne est ou de profondeur de la dite seigneurie de St-Hyacinthe, à un poteau et borne en pierre ci-devant

at a post heretofore erected for the north-westerly corner of the township of Granby and the south-westerly angle of the tract of Our waste lands whereof a survey hath so as aforesaid been made commonly called the township of Milton ; running from thence north, eleven degrees east, eight hundred and twenty-five chains, along the division line between the seigniory of St. Hyacinthe and the said tract of Our waste lands commonly called the township of Milton, to a post marking the north-westerly corner of the said tract of Our waste lands whereof a survey hath so as aforesaid been made commonly called the township of Milton ; thence due east, from the astronomical meredian, along the division line between the said tract of Our waste lands whereof a survey, hath so as aforesaid been made, commonly called the township of Milton and other Our waste lands, four hundred and sixty chains, to a post marking the north-easterly corner of the said tract of Our waste lands whereof a survey hath so as aforesaid been made commonly called the township of Milton and the north-westerly angle of the township of Roxton ; thence due south, from the astronomical meredian, along the division line between the said tract of Our waste lands whereof a survey hath so as aforesaid been made commonly called the township of Milton, and the said township of Roxton eight hundred and three chains fifty-five links, to a post erected for the south-westerly angle of the said township of Roxton and the south-easterly corner of the said tract of Our waste lands whereof a survey hath so as aforesaid been made commonly called the township of Milton ; and from thence due west, from the astronomical meridian, along the division line between the tract of Our waste lands whereof a survey hath so as aforesaid been made commonly called the township of Milton and the township of Granby six hundred and nine chains to the place of beginning.

Augmentation of the township of Milton.

Proclamation of the 17th August, 1849.

All that certain vacant tract or Gore of land lying and being situate in the county of Shefford, in the District of Montreal in that part of our said Province of Canada heretofore constituting the Province of Lower Canada the said tract or Gore of land being of an irregular figure, and bounded and abutted as follows, to wit : on the south, by the township of Milton ; towards the north-west by the seigniory of St. Hyacinthe, and towards the north-east by the seigniory of De Ram-

érigés pour indiquer le coin le plus au nord-ouest du dit canton de Milton ; de là, longeant la ligne nord du dit canton de Milton, est, astronomique, quatre-vingt-quatre chaînes, soixante-et-cinq chaînons, plus ou moins, à l'intersection de la ligne latérale extérieure sud-ouest de la dite seigneurie de De Ramzay, à un poteau et borne en pierre érigés pour indiquer le coin le plus sud-est de la dite étendue vacante ou langue de terre ; de là, longeant la dite ligne sud-ouest de la seigneurie de De Ramzay, nord astronomique, quarante degrés, cinq minutes ouest, quatre-vingt-treize chaînes et quatre-vingt-cinq chaînons, plus ou moins, à un poteau et borne en pierre érigés au point d'intersection de la dite ligne avec la ligne est ou de profondeur de la seigneurie de St-Hyacinthe susdite, pour indiquer le coin de l'angle le plus au nord de la dite étendue vacante ou langue de terre ; de là, longeant la dite ligne de profondeur de la seigneurie de St-Hyacinthe, sud, dix-neuf degrés, cinq minutes ouest, astronomique, soixante-et-seize chaînes, quatre-vingt chaînons, plus ou moins, au point de départ, contenant deux cent quatre-vingt-dix-neuf acres, plus ou moins, et l'allocation ordinaire pour les grands chemins.

Municipalite de St. Dominique.

Proclamation du 21 avril, 1855.

Sera composée des 6e, 7e, 8e et 9e rangs de la seigneurie de St. Hyacinthe, et de cette partie du Rang Double de St. Dominique dans la dite seigneurie, qui s'étend depuis le canton de Milton vers l'est, jusqu'à la paroisse de Ste. Rosalie vers l'ouest, et bornée comme suit, savoir : au nord-est, par la seigneurie De Ramsay ou Langan ; à l'est, par le canton de Milton ; au sud-ouest, par le Cordon des terres qui se trouvent au côté sud-ouest du dit Rang Double de St. Dominique ; et au nord-ouest, par la paroisse de Ste. Rosalie.

PROCLAMATION DU 18 JUIN, 1845

Annexion :

Détachée du

Les 8e, 9e, 10e, 11e, 12e, 13e, 14e, 15e, 16e, 17e, 18e, 19e, 20e et 21e rangs du canton d'Upton, par 12 V. c. 132. Sanctionné le 30 mai, 1849.

MOINS : *Les 14e, 15e, 16e, 17e, 18e, 19e, 20e et 21e rangs du canton d'Upton compris dans St. Ephrem d'Upton, par proclamation du 9 juin, 1854 et par 18 V. c. 100 s. 33 p. 11.*

zay ; beginning on the easterly or rear line of the said seigniory of St. Hyacinthe, at a post and stone boundary heretofore erected for the north-westernmost corner of the said township of Milton, thence, running along the northern line of the said township of Milton, astronomically, east, eighty-four chains, sixty-five links, more or less, to the intersection of the south-westerly lateral outline of the said seigniory of De Ramzay at a post and stone boundary erected for the south-easternmost corner of the said vacant tract or Gore of land ; thence, running along the said south-west line of the said seigniory of De Ramzay, astronomically, north, forty degrees, five minutes, west, ninety-three chains and eighty-five links, more or less, to a post and stone boundary erected at the point of intersection of the said line with the easterly or rear line of the seigniory of St. Hyacinthe aforesaid, for the northermost corner or angle of the said vacant tract or Gore of land ; thence, running along the said rear line of the seigniory of St. Hyacinthe, south, nineteen degrees five minutes west, astronomically, seventy-six chains, eighty links, more or less, to the place of beginning, containing two hundred and ninety-nine acres, more or less, and the usual allowance for highways.

Municipalite of St. Dominique.

Proclamation of the 21st April, 1855.

Composed of the 6th, 7th, 8th and 9th ranges of the seigniory of St. Hyacinthe, and of that part of the Rang Double of St. Dominique in the same seigniory, which extends from the township of Milton towards the east, to the parish of Sainte-Rosalie towards the west, and bounded as follows, that is to say : towards the north-east, by the seigniory de Ramsay or Langan ; towards the east, by the township of Milton ; towards the south-west, by the cordon of the lands on the south-west side of the said Rang Double of Saint-Dominique ; and towards the north-west, by the parish of Ste. Rosalie.

PROCLAMATION OF THE 18TH JUNE, 1845.

Annexation :

Detached from

The 8th, 9th, 10th, 11th, 12th, 13th, 14th, 15th, 16th, 17th, 18th, 19th, 20th and 21st ranges of the township of Upton, by 12 V. c. 132. Assented to the 30th May, 1849.

MINUS : *The 14th, 15th, 16th, 17th, 18th, 19th, 20th and 21st ranges of the township of Upton comprised in St. Ephrem d'Upton, by proclamation of the 9th June, 1854 and by 18 V. c. 100 sec. 33 p. 11.*

MOINS : *Les 8e, 9e, 10e, 11e, 12e et 13e rangs du canton d'Upton annexés à St. Hugues, par 18 V. c. 100 s. 33 p. 11.*

MOINS : *Cette partie comprise dans St. Liboire, par proclamation du 28 août, 1856.*

Municipalite de L'Avenir.

Détachée des cantons de Durham et de Wickham.

Paroisse civile de St-Pierre de Durham.

Proclamation du 25 aout, 1862.

Bornée en front par la Rivière St-François ; au nord, par la ligne qui sépare les lots Nos. 3 des lots Nos. 4, dans chacun des 8 premiers rangs du canton de Wickham et par le prolongement de la dite ligne, sur la Longue Pointe, jusqu'à la Rivière St-François ; à l'ouest par la ligne qui sépare le 8e du 9e rangs dans les cantons de Durham et Wickham, jusqu'au No. 14 du dit canton de Durham ; au sud par la ligne qui sépare le lot No. 15 du lot No. 14 dans chacun des 8 premiers rangs du canton de Durham.

25 V. c. 51. SANCTIONNE LE 9 JUIN, 1862.

La paroisse de St-Joseph de Ham-Sud.

Détachée de Ham Nord, Ham Sud et Weedon.

Proclamation du 11 décembre, 1877.

Comprendra 1o. les 10e et 11e rangs du canton de Weedon, depuis le lot No. 1 jusqu'au lot No. 28 inclusivement ; 2o. tous les lots des 1er, 2e, 3e et 4e rangs du canton de Ham-Sud, depuis le lot No. 1 jusqu'au dernier lot inclusivement ; et 3o. les lots du 10e rang du du canton de Ham-Nord, depuis le lot No. 1 jusqu'au lot No. 24 inclusivement, et tous les lots du 11e rang du dit canton de Ham, depuis le lot No. 1 jusqu'au dernier lot inclusivement.

Approuvé par Ordre en Conseil le 15 octobre, 1878.

Canton de Ham Sud.

Proclamation du 8 novembre, 1851.

Borné au nord-ouest, par le canton de Ham ; au sud-est, par le canton de Weedon ; au nord-est, en partie par le canton de Wolfestown, et partie par le canton de Grathby ; et au sud-ouest, en partie par le canton de Dudswell, et en partie par le canton de Wotton. Commençant à un poteau et borne en pierre, érigés sur la ligne extérieure nord-est du canton de Wotton, à l'intersection de la ligne extérieure sud-est du canton de Ham,

MINUS : *The 8th, 9th, 10th, 11th, 12th and 13th ranges of the township of Upton annexed to St. Hugues, by 18 V. c. 100 s. 33 p. 11.*

MINUS : *That part comprised in St. Liboire, by proclamation of the 28th August, 1856.*

Municipality of L'Avenir.

Detached from the townships of Durham and Wickham.

Civil parish of St-Pierre de Durham.

Proclamation of the 25th August 1862.

Bounded in front by the River St-Francis ; on the north, by the line separating the lots Nos. 3 from the lots Nos. 4 in each of the first 8 ranges of the township of Wickham and by the prolongation of the said line, in the Long Point, as far as the River St. Francis ; on the west by the line separating the 8th from the 9th ranges of the townships of Durham and Wickham, as far as No. 14 of the former township ; on the south by the line separating lot No. 15 from lot No. 14 in each of the first 8 ranges of the township of Durham.

25 V. C. 51 ASSENTED TO THE 9TH JUNE, 1862

The parish of St.Joseph of South Ham.

Detached from Ham North, Ham South and Weedon.

Proclamation of the 11th December, 1877.

Shall comprise 1o. the 10th and 11th ranges of the township of Weedon, from the lot No. 1 to the lot No. 28 inclusive ; 2o. all the lots of the 1st, 2nd, 3rd and 4th ranges of the township of South-Ham, from the lot No. 1 to the last lot inclusive ; and 3o. the lots of the 10th range of the township of North-Ham, from the lot No. 1 to the lot No. 24 inclusive, and all the lots of the 11th range of the said township of Ham, from the lot No. 1 to the last lot inclusive.

Approved by Order in Council on the 15th October, 1878.

Township of South Ham.

Proclamation of the 8th November, 1851.

Bounded on the north-west, by the township of Ham ; on the south-east, by the township of Weedon ; on the north-east, partly by the township of Wolfestown, and partly by the township of Garthby ; and on the south-west, partly by the township of Dudswell, and partly by the township of Wotton. Beginning at a post and stone boundary erected on the north-east outline of the township of Wotton, at the intersection of the south-

et désignant l'angle le plus au sud du dit canton de Ham, et l'angle le plus à l'ouest de la dite étendue ou compeau de terrain ; de là, longeant la dite ligne extérieure sud-est du dit canton de Ham, magnétiquement nord, cinquante-et-un degrés est, variation douze degrés dix-huit minutes ouest, huit cent six chaînes, quarante chaînons, plus ou moins, jusqu'à son intersection avec la ligne extérieure nord-est du dit canton de Wolfestown, à un poteau et borne en pierre définissant l'angle le plus à l'est du dit canton de Ham, et l'angle le plus au nord de la dite étendue ou compeau de terrain ; de là, longeant la ligne de division entre le susdit canton de Wolfestown et la dite étendue ou compeau de terrain, et en continuant le long de la ligne de division entre le dit canton de Garthby et la dite étendue ou compeau de terrain, sud, quarante degrés quarante-cinq minutes est, trois cent soixante chaînes, soixante-et-deux chaînons, plus ou moins, jusqu'à l'intersection de la ligne extérieure nord-ouest du canton de Weedon, à un poteau et borne en pierre définissant l'angle le plus au nord du dit canton de Weedon, et l'angle le plus à l'est de la dite étendue ou compeau de terrain ; de là, longeant la dite ligne extérieure nord-ouest du canton de Weedon, sud, cinquante-huit degrés ouest, huit cent douze chaînes, quarante chaînons, plus ou moins, jusqu'à l'intersection de la ligne extérieure nord-est du canton de Dudswell, à un poteau et borne en pierre définissant l'angle le plus à l'ouest du dit canton de Weedon, et l'angle le plus au sud de la dite étendue ou compeau de terrain ; de là, longeant la ligne de division entre le dit canton de Dudswell et la dite étendue ou compeau de terrain, et en continuant le long de la ligne de division entre le dit canton de Wotton et la dite étendue ou compeau de terrain, nord, trente-neuf dégrés cinquante-cinq minutes ouest, deux cent soixante-et-une chaînes, quatre-vingt-huit chaînons, plus ou moins, jusqu'au point de départ.

Le canton de Stratford.

Détaché de Dudswell.

Proclamation du 3 avril, 1856.

Cette étendue ou compeau de terre borné comme suit :—vers le nord-ouest, partie par le lac Aylmer et sa décharge et partie par la rivière St. François ; vers le sud-est, par le canton de Winslow ; vers le nord-est, par le canton de Price ; et vers le sud-ouest, par le canton de Weedon.

east outline of the township of Ham, and marking the southernmost angle of the said township of Ham, and the westernmost angle of the said tract or parcel of land ; thence, along the said south-east outline of the township of Ham, magnetically north, fifty one degrees east, variation twelve degrees eighteen minutes west, eight hundred and six chains, forty links, more or less, to the intersection of the north-east outline of the said township of Wolfestown, at a post and stone boundary marking the easternmost angle of the said township of Wolfestown, and the northernmost angle of the said tract or parcel of land ; thence, along the line of division between the aforesaid township of Wolfestown, and the said tract or parcel of land, and in continuation along the line of division between the said township of Garthby and the said tract or parcel of land, south, forty degrees forty-five minutes east, three hundred and sixty chains and sixty-two links, more or less, to the intersection of the north-west outline of the township of Weedon, at a post and stone boundary marking the northernmost angle of the said township of Weedon, and the easternmost angle of the said tract or parcel of land ; thence, along the said north-west outline of the township of Weedon, south, fifty-eight degrees west, eight hundred and twelve chains, forty links, more or less, to the intersection of the north-east outline of the township of Dudswell, at a post and stone boundary marking the westernmost angle of the said township of Weedon, and the southernmost angle of the said tract or parcel of land ; thence, along the line of division between the said township of Dudswell, and the said tract or parcel of land, and in continuation along the line of division between the said township of Wotton, and the said tract or parcel of land, north, thirty-nine degrees fifty-five minutes west, two hundred and sixty-one chains, eighty-eight links, more or less, to the place of beginning.

The township of Stratford.

Detached from Dudswell.

Proclamation of the 3rd April, 1856.

That tract or parcel of land bounded as follows :— towards the north-west, partly by the lake Aylmer and its outlet and partly by the river St. Francis ; towards the south-east, by the township of Winslow ; towards the north-east, by the township of Price ; and towards the south-west, by the township of Weedon.

Commençant à un poteau et borne en pierre plantés à la ligne extérieure nord-est du canton de Weedon et à la rive sud-est du lac Aylmer, et définissant l'angle le plus à l'ouest de la dite étendue ou compeau de terrain ; de là, en suivant la ligne extérieure nord-est de Weedon, astronomiquement sud, 44 degrés 35 minutes est, 454 chaînes, plus ou moins, jusqu'à l'intersection de la ligne extérieure nord-ouest du dit canton de Winslow, à un poteau et borne en pierre définissant l'angle le plus au sud de la dite étendue ou compeau de terrain ; de là, en suivant la dite ligne extérieure nord-ouest de Winslow, nord, 39 degrés 30 minutes ouest, 950 chaînes, plus ou moins, jusqu'à l'intersection de la ligne extérieure sud-ouest du susdit canton de Price, à un poteau et borne en pierre définissant l'angle le plus à l'est de la dite étendue ou compeau de terrain ; de là, le long de la dite ligne extérieure sud-ouest du canton de Price, nord, 54 degrés 30 minutes est, 780 chaînes, plus ou moins, jusqu'à l'intersection de la susdite rivière Saint-François, à un poteau et borne en pierre définissant l'angle le plus au nord de la dite étendue ou compeau de terrain ; de là, dans une direction sud-ouest, en suivant la dite rivière St. François, et en continuant le long du lac Aylmer et sa décharge en descendant, jusqu'au point de départ.

Approuvé par Ordre en Conseil le 31 *décembre*, 1873.

MOINS : *Cette partie comprise dans d'Israëli, par Ordre en Conseil approuvé le* 15 *novembre*, 1882.

Le canton de Hatley.

Proclamation du 25 mars, 1808.

Borné au nord, par l'étendue de Nos terres vacantes, communément appelée le canton d'Ascot et la décharge du lac Memphrémagog ; au sud, par les cantons de Stanstead et Barnston ; à l'est, par le canton de Compton ; et à l'ouest, par une partie de la rive est du dit Lac Memphrémagog et du lac Casawaninepus. Commençant à un poteau planté sur la dite rive est du dit lac Memphrémagog, ci-devant érigé pour définir l'angle sud-ouest de l'étendue de Nos terres vacantes, dont un arpentage a été fait, communément appelée le canton de Hatley, coïncidant avec l'angle nord-ouest du dit canton de Stanstead ; et de là, sud, 81 degrés 36 minutes est, magnétiquement, 1246 chaînes, le long de la ligne de limite nord des dits cantons de Stanstead et Barnston, jusqu'à l'angle nord-est du dit

Beginning at a post and stone boundary planted on the north-east outline of the said township of Weedon, and south-eastern shore of lake Aylmer, and marking the westernmost angle of the said tract or parcel of land ; thence, along the said north-east outline of Weedon, astronomically south, 44 degrees 35 minutes east, 454 chains, more or less, to the intersection of the north-west outline of the said township of Winslow, at a post and stone boundary marking the southernmost angle of the said tract or parcel of land ; thence, along the said north-west outline of Winslow, north, 39 degrees 30 minutes west, 950 chains, more or less, to the intersection of the south-west outline of the township of Price aforesaid, at a post and stone boundary marking the easternmost angle of the said tract or parcel of land ; thence, along the said south-west outline of the township of Price, north, 54 degrees 30 minutes east, 780 chains, more or less, to the intersection of the river St. Francis aforesaid, at a post and stone boundary marking the northernmost angle of the said tract or parcel of land ; thence, south-westwardly, along the said river St. Francis, and in continuation along lake Aylmer and its outlet downwards, to the place of beginning.

Approved by Order in Council on the 31*st December*, 1873.

MINUS : *That part comprised in d'Israëli, by Order in Council approved on the* 15*th November*, 1882.

The township of Hatley.

Proclamation of the 25th March, 1808.

Bounded on the north, by the tract of Our waste lands, commonly called the township of Ascot and the outlet of the Lake Memphrémagog ; on the south, by the townships of Stanstead and Barnston; on the east,by the township of Compton ; and on the west, by part of the easterly bank of the said Lake Memphrémagog and Lake Casawaninepus. Beginning at a post standing upon the said easterly bank of the said Lake Memphrémagog, heretofore erected for the south-westerly corner of the tract of Our waste lands,whereof a survey hath been made, commonly called the township of Hatley, coinciding with the north-westerly corner of the said township of Stanstead ; and running from three, south, 81 degrees and 36 minutes east by the needle, 1246 chains,along the northerly boun-

canton de Barnston, coïncidant avec l'angle sud-est de la dite étendue de Nos terres vacantes, dont un arpentage a été fait comme susdit, communément appelé le canton de Hatley ; de là, nord, 8 degrés 30 minutes est, magnétiquement, 803 chaînes, 55 chaînons, jusqu'à l'angle sud-est de la dite étendue de Nos terres vacantes, communément appelée le canton d'Ascot et l'angle est de la dite étendue de Nos terres vacantes, dant un arpentage a été fait comme susdit, communément appelée le canton de Hatley ; de là, nord, 81 degrés 36 minutes ouest, magnétiquement, jusqu'à la rive est susdite du lac Memphrémagog, 414 chaînes, 25 chaînons, jusqu'à la rive est du dit lac Casawaninepus ; et de là, le long de la rive est du dit lac Memphrémagog, comme elle tourne et serpente, jusqu'au point de départ.

PROCLAMATION DU 18 JUIN, 1845.

MOINS : *Cette partie comprise dans le canton de Magog, par* 12 *V. c.* 133.

12 V. C, 133. SANCTIONNE LE 25 AVRIL, 1849.

La ville de Coaticook.

Détachée du canton de Barnston.

Une étendue de territoire située dans le comté de Stanstead, district de Saint-François, bornée comme suit, savoir : commençant au coin nord-est du canton de Barnston, courant dans une direction sud le long de la ligne est du dit canton de Barnston, jusqu'à la ligne de centre du lot numéro vingt-huit, dans le quatrième rang de lots dans le canton de Barnston susdit ; de là, dans une direction ouest, le long de la ligne de centre à travers les lots Nos. vingt-huit, vingt-sept, vingt-six et vingt-cinq ; de là, dans une direction nord, le long de la ligne de division entre les lots numéros vingt-quatre et vingt-cinq, dans la moitié nord du quatrième rang, et les rangs trois, deux et un, jusqu'à une ligne entre les cantons de Barnston et Compton ; de là, dans une direction est, le long de la dite ligne entre les dits cantons de Barnston et Compton, jusqu'au dit coin nord-est du canton de Barnston ; la dite étendue de territoire ainsi bornée contenant tous les lots numéros vingt-cinq, vingt-six, vingt-sept et vingt-huit, dans les premier, deuxième et troisième rangs, et les moitiés nord des lots numéros vingt-cinq, vingt-six, vingt-sept et vingt-huit, dans le

dary line of the said townships of Stanstead and Barnston, to the north-easterly corner of the said township of Barnston, coincidi..g with the south-easterly angle of the said sract of Our waste lands, whereof a survey hath so as aforesaid been made, commonly called the township of Hatley ; thence, north, 8 degrees 30 minutes east, by the needle, 803 chains, 55 links, to the south-easterly corner of the said tract of Our waste lands, commonly called the township of Ascot, and the easterly corner of the said tract of Our waste lands, whereof a survey hath so as aforesaid been made, commonly called the township of Hatley ; thence, north, 81 degrees and 36 minutes west, by the needle, to the aforesaid easterly bank of the Lake Memphrémagog, 414 chains, 25 links, to the easterly bank of the said Lake Casawaninepus ; and thence, along the easterly bank of the said Lake Memphrémagog, as it winds and turns, to the place of beginning.

PROCLAMATION OF THE 18TH JUNE, 1845

MINUS : *That part comprised in the township of Magog, by* 12 *V. c.* 133.

12 V. C. 133. ASSENTED TO THE 25TH APRIL, 1849.

The town of Coaticook.

Detached from the township of Barnston.

An extent of territory situate in the county of Stanstead, district of St. Francis, bounded as follows, to wit : commencing at the north-east corner of the township of Barnston, running in a southerly direction along the east lines of the said township of Barnston, to the central line of the lot number twenty eight, in the fourth range of lots in the township of Barnston aforesaid ; thence, in a westerly direction, along the said central line, crossing the lots numbers twenty-eight, twenty-seven, twenty-six and twenty-five ; thence in a northerly direction, along the line of division between lots numbers twenty-four and twenty-five, in the north half of the fourth range, and the third, second and first ranges, to a line between the townships of Barnston and Compton ; thence, in an easterly direction, along the said line between the said townships of Barnston and Compton, to the said north-east corner of the township of Barnston ; the said extent of territory thus bounded, containing all the lots numbers twenty-five, twenty-six, twenty-seven and twenty-eight, in the first, second and third ranges, and the north halves of lots numbers

quatrième rang de lots dans le dit canton de Barnston.

PROCLAMATION DU 20 DÉCEMBRE, 1883, ET 51-52 V. C. 90. SANCTIONNÉ LE 12 JUILLET, 1888.

Le village de Lennoxville.

Détaché du canton d'Ascot.

Proclamation du 27 octobre, 1870.

Un certain territoire situé dans les limites du canton d'Ascot, et borné au nord, par les limites de la ville de Sherbrooke, et la ligne de division entre les lots Nos. 15 et 16 du canton d'Ascot ; à l'est, par la ligne de rang entre les 5e et 5e rangs du dit canton ; au sud, par les lignes sud de la propriété de Mitchell Mallory et Samuel Mallory ; et à l'ouest, par la ligne de rang entre les 6e et 7e rangs du canton d'Ascot susdit.

Municipalite de Wendover et Simpson.

Détachée des municipalités de Grantham et de Kingsey.

Le et après le premier jour de janvier, 1864, les dix premiers rangs du canton de Simpson, et les douze premiers rangs du canton de Wendover, seront détachés de la municipalité de Grantham, Wendover et Simpson, et formeront une municipalité sous le nom de la corporation des cantons de Wendover et Simpson.

27 V. C. 27. SANCTIONNE LE 15 OCTOBRE, 1863.

MOINS : *Cette partie du canton de Wendover compris dans Ste. Brigitte des Saults et celle comprise dans Ste. Perpétue, 41 V. c. 26.*

Canton de Wendover :

Proclamation du 24 juin, 1805.

Toute cette étendue de terre bornée au nord-ouest, par la seigneurie de Courval et par l'augmentation de la seigneurie de Nicolet ; au sud-est, par le canton Simpson ; au sud-ouest, par la rivière St. François ; et au nord-est, par les terres vacantes de la Couronne. Commençant à l'angle nord du canton Simpson ; de là, courant nord, 41 degrés

twenty-five, twenty-six, twenty-seven and twenty-eight, in the fourth range of lots in the said township of Barnston.

PROCLAMATION OF THE 20th DECEMBER, 1883, AND 51-52 V. C. 90. ASSENTED TO THE 12th JULY, 1888.

The Village of Lennoxville.

Detached from the township of Ascot.

Proclamation of the 27th October, 1870.

A certain territory situate within the limits of the township of Ascot, and bounded on the north, by the limits of the town of Sherbrooke, and the line of division between the lots Nos. 15 and 16 of the township of Ascot ; on the east, by the range line between the 4th and 5th ranges of the said township ; on the south, by the southerly lines of the property of Mitchell Mallory and Samuel Mallory ; and on the west, by the range line between the 6th and 7th ranges of the township of Ascot aforesaid.

Municipality of Wendover and Simpson.

Detached from the municipalities of Grantham and Kingsey.

Upon and after the first day of January, 1864, the ten first ranges of the township of Simpson, and the first twelve ranges of the township of Wendover, shall by detached from the municipality of Grantham, Wendover and Simpson ; shall be a corporation under the name of the corporation of the township of Wendover of Simpson.

27 V. C. 27. ASSENTED TO THE 15TH OCTOBER, 1863.

MINUS : *That part comprised in Ste. Brigitte des Saults, and that comprised in Ste. Perpétue, 41 V. c. 26.*

Township of Wendover :

Proclamation of the 24th June, 1805.

All that tract of land bounded on the north-west, by the seigniory of Courval and by the augmentation of the seigniory of Nicolet ; on the south-east, by the township of Simpson ; on the south-west, by the river St. Francis ; and on the north-east, by the waste lands of the Crown. Beginning at the northerly angle of the township of Simpson ; run-

ouest, (étant le prolongement de la ligne nord-est du canton Simpson), jusqu'à la rencontre de l'arrière ligne de l'augmentation de Nicolet ; de là, le long de la dite ligne, jusqu'à la rencontre de la ligne nord-est de la seigneurie de Courval ; de là, le long de l'arrière ligne ou ligne sud-est de la dite seigneurie de Courval, jusqu'à la rencontre de la rivière St. François ; de là, le long de la dite rivière, jusqu'à un poteau planté pour l'angle ouest du canton Simpson ; et de là, nord, 49 degrés est, le long de la ligne de division entre le canton Simpson et celui de Wendover, jusqu'au point de départ.

Canton Simpson :

Proclamation du 17 juillet, 1802.

Borné au nord-est par le canton de Horton ; au sud-ouest par la rivière St. François ; au nord-ouest par le canton de Wendover ; et au sud-est par le canton de Kingsey. Commençant à un poteau ci-devant érigé sur la rive est de la rivière Saint-François définissant l'angle ouest du canton de Kingsey, et le coin sud du dit canton de Simpson ; et de là, courant nord, 49 degrés est, 670 chaînes, 40 chaînons, le long de la ligne de limite nord-ouest du dit canton de Kingsey, par le méridien magnétique, jusqu'à un poteau définissant le coin nord du dit canton de Kingsey, et le coin est du dit canton de Simpson ; de là, nord, 41 degrés ouest, 728 chaînes, jusqu'à un poteau définissant l'angle est du dit canton de Wendover et l'angle est du dit canton de Simpson ; de là, sud, 49 degrés ouest, 969 chaînes, 80 chaînons, le long de la ligne de limite nord-est du dit canton de Wendover, jusqu'à un poteau sur la rive est de la dite rivière St. François ; et de là, le long de la rive est de la dite rivière St. François, suivant ses courses et détours jusqu'au coin sud du dit canton de Simpson, au point de départ.

MOINS : *Cette partie comprise dans St. Léonard, par* 27-28 *V. c.* 63 *et proclamation du* 18 *juillet*, 1862.

MOINS : *Ces parties des cantons de Wendover et de Simpson comprises dans Ste. Clothilde de Horton, par* 46 *V. c.* 38.

MOINS : *Cette partie comprise dans la ville de Drummondville, par* 51-52 *V. c.* 88.

ning from thence, north, 41 degrees west, being the prolongation of the north-east line of the township of Simpson), till intersected by the rear line of the augmentation of Nicolet ; thence, along the said line, till intersected by the north-east line of the seigniory of Courval ; thence, along the rear or south-east line of the said seigniory of Courval till intersected by the river St. Francis ; thence, along the said river, to a post erected for the westerly angle of the township of Simpson ; and from thence, north, 49 degrees east, along the division line, between the township of Simpson and that of Wendover, to the place of beginning.

Township of Simpson :

Proclamation of the 17th July, 1802.

Bounded on the north-east, by the township Horton ; on the south-west by the river St. Francis ; on the north-west by the township Wendover ; and on the south-east by the township of Kingsey. Beginning at a post heretofore erected on the easterly bank of the river St. Francis, marking the westerly angle of the said township of Kingsey, and the southerly corner of the said township of Simpson ; and running from thence north, 49 degrees east, 670 chains, 40 links, along the north-westerly boundary line of the said township of Kingsey, by the magnetical meridian, to a post marking the northerly corner of said township of Kingsey, and the easterly corner of the said township of Simpson ; thence, north, 41 degrees west, 728 chains, to a post marking the easterly angle of the said township of Wendover and the northerly angle of the said township of Simpson ; thence, south, 49 degrees west, 969 chains, 80 links, along the north-east boundary line of the said, township of Wendover, to a post on the easterly bank of the said river St. Francis ; and from thence, along the easterly bank of the said river St. Francis, according to its courses and windings, to the southerly corner of the said township of Simpson, to the place of beginning.

MINUS : *That part comprised in St. Léonard, by* 27-28 *V. c.* 63 *and proclamation of the* 18*th July*, 1862.

MINUS : *Those parts of the townships of Wendover and of Simpson comprised in Ste. Clothilde de Horton, by* 46 *V. c.* 38.

MINUS : *That part comprised in the town of Drummondville, by* 51-52 *V. c.* 88.

Le canton de Garthby.

Détaché de Dudswell.

Proclamation du 25 mai, 1855.

Une étendue ou compeau de terrain borné et limité comme suit : vers le nord-est, par la ligne de division entre les comtés de Mégantic et de Sherbrooke ; au sud-ouest, partie par le canton de Ham Sud et partie par le canton de Weedon ; au nord-ouest par le canton de Wolfestown ; et au sud-est par le canton de Stratford. Commençant à un poteau et borne en pierre plantés sur la ligne extérieure nord-est du dit canton de Ham Sud, et définissant l'angle le plus au sud du dit canton de Wolfestown et l'angle le plus à l'ouest de la dite étendue ou compeau de terrain ; de là, en suivant la ligne extérieure sud-est du dit canton de Wolfestown, astronomiquement nord, 35 degrés 32 minutes est, 805 chaînes, plus ou moins, jusqu'à l'intersection de la ligne de division entre les susdits comtés de Mégantic et de Sherbrooke, à un poteau et borne en pierre, définissant l'angle le plus au nord de la dite étendue ou compeau de terrain ; de là, en suivant la dite ligne de division entre les comtés de Mégantic et de Sherbrooke, sud, 54 degrés 30 minutes est, 485 chaînes, plus ou moins, jusqu'à l'intersection de la rivière St-François, à un poteau et borne en pierre définissant l'angle nord-est de la dite étendue ou compeau de terrain ; de là, dans une direction sud-ouest, en suivant la dite rivière St-François et en continuant le long du lac Aylmer et ses débouchés, en gagnant vers le bas, jusqu'à l'intersection de la ligne extérieure nord-est du susdit canton de Weedon, à un poteau et borne en pierre définissant l'angle le plus au sud de la dite étendue ou compeau de terrain : de là en suivant la ligne extérieure nord-est du canton de Weedon, nord, 44 degrés 35 minutes ouest, 363 chaînes, 40 chaînons, plus ou moins, jusqu'à l'intersection de la ligne extérieure sud-est du susdit canton de Ham Sud, à un poteau et borne en pierre définissant l'angle le plus au nord du dit canton de Weedon ; de là, en suivant la dite ligne extérieure sud-est du canton de Ham Sud, nord, 54 degrés 30 minutes ouest, 11 chaînes, 80 chaînons, plus ou moins, jusqu'à l'intersection de la ligne extérieure nord-est du dit canton de Ham Sud, à un poteau et borne en pierre définissant l'angle le plus à l'est du dit canton de Ham Sud ; de là, en suivant la dite ligne extérieure nord-est du canton de Ham Sud, nord, 54 degrés 30 minutes ouest, 363 chaînes, plus ou moins, jusqu'au point de départ.

The township of Garthby

Detached from Dudswell.

Proclamation of the 25th May, 1855.

A tract or parcel of land bounded and abutted as follows :—towards the north-east, by the division line between the counties of Megantic and Sherbrooke ; towards the south-west, partly by the township of South Ham and partly by the township of Weedon ; towards the north-west, by the township of Wolfestown ; and towards the south-east, by the township of Stratford. Beginning at a post and stone boundary erected in the north-east outline of the said township of South Ham, and marking the southernmost angle of the said township of Wolfestown and the westernmost angle of the said tract or parcel of land ; thence, along the south-east outline of the said township of Wolfestown, astronomically north, 35 degrees 32 minutes east, 805 chains, more or less, to the intersection of the division line between the counties of Megantic and Sherbrooke aforesaid, at a post and stone boundary marking the northernmost angle of the said tract or parcel of land ; thence, along the said division line between the counties of Megantic and Sherbrooke, south, 54 degrees 30 minutes east, 485 chains, more or less, to the intersection of the River St. Francis, at a post and stone boundary marking the north-east angle of the said tract or parcel of land ; thence, south-westerly, along the said river St. Francis and in continuation along lake Aylmer and its outlet, downwards, to the intersection of the north-east outline of the township of Weedon aforesaid, at a post and stone boundary marking the southernmost angle of the said tract or parcel of land ; thence, along the north-east outline of the township of Weedon, north, 44 degrees 35 minutes west, 363 chains, 40 links, more or less, to the intersection of the south-east outline of the township of South Ham aforesaid, at a post and stone boundary marking the northernmost angle of the said township of Weedon ; thence, along the said south-east outline of the township of South Ham, north, 54 degrees 30 minutes west, 11 chains, 80 links, more or less, to the intersection of the north-east outline of the said township of South Ham, at a post and stone boundary marking the easternmost angle of the said township of South Ham ; thence, along the said north-east, outline of the township of South Ham, north, 54 degrees 30 minutes west, 363 chains, more or less, to the place of beginning.

Approuvé par Ordre en Conseil le 31 décembre, 1873.

MOINS : *Cette partie comprise dans D'Israëli, par Ordre en Conseil approuvé le 15 novembre,* 1882.

Le village de Stanstead Plain.

Détaché du canton de Stanstead.

Proclamation du 17 juillet, 1856.

Une étendue de terre comprenant les lots Nos. 2, 3, 4 et 5 dans le 10e rang de lots dans le canton de Stanstead, et les lots Nos. 2, 3, 4 et 5 dans le 9e rang de lots dans le dit canton de Stanstead.

Le village de Beebe Plain.

Détaché du canton de Stanstead.

Proclamation du 26 décembre, 1872.

Comprenant les lots un, deux et trois du sixième rang, les lots un, deux et trois du septième rang, et les lots un, deux et trois du huitième rang du canton de Stanstead.

Le village de Marbleton.

Détaché du canton de Dudswell.

Proclamation du 31 octobre, 1895.

Tout le territoire renfermant les lots de terre suivants, de l'arpentage primitif, savoir: tous les lots depuis le lot No. quatorze inclusivement, jusqu'au lot No. vingt-trois aussi inclusivement, dans le sixième rang du canton Dudswell, ainsi que tous les lots depuis le lot No. 15 inclusivement jusqu'au lot No. vingt-trois aussi inclusivement, du rang sept du dit canton Dudswell. Le dit territoire étant borne comme suit, savoir : vers le nord-ouest, partie par la ligne entre le septième et le huitième rangs, partie par celle qui divise le sixième rang du septième ; vers le sud-est, par la ligne entre le cinquième et le sixième rang ; vers le nord-est, par la ligne de division entre les lots Nos. vingt-quatre et vingt-trois du sixième rang et par celle divisant les mêmes Nos. de lots du septième rang ; vers le sud-ouest, par la ligne entre les lots Nos. treize et quatorze du sixième rang

Approved by Order in Council, on the 31st December, 1873.

MINUS : *That part included within D'Israëli, by Order in Council approved on the 15th November.* 1882.

The village of Stanstead Plain.

Detached from the township of Stanstead.

Proclamation of the 17th July, 1856.

A tract of land consisting of lots Nos. 2, 3, 4 and 5 in the 10th range of lots in the township of Stanstead, and lots Nos. 2, 3, 4 and 5 in the 9th range of lots in the said township of Stanstead,

Uhe village of Beebe Plain.

Detached from the township of Stanstead.

Proclamation of the 26th December, 1872.

Comprising the lots one, two and three in the sixth range, lots one, two and three of the seventh range, and lots one, two and three of the eighth range of the township of Stanstead.

The township of Marbleton.

Detached from the township of Dudswell.

Proclamation of the 31st October, 1895.

All the territory comprising the following lots of land of the original survey, to wit : all the lots from lot No. fourteen inclusively, to lot No. twenty-three also inclusively, in the sixth range of the township of Dudswell, as also all the lots from lot No. fifteen to lot No. twenty-three also inclusively, of the seventh range of the said township of Dudswell. The said territory being bounded as follows, to wit : on the north-west, partly by the line between ranges seven and eight, partly by the one dividing range six from range seven ; on the south-east, by the line between ranges five and six ; on the north-east, by the division line between lots Nos. twenty-four and twenty-three of range six and by the one dividing the same Nos. of lots of range seven; on the south-west, by the line between lots Nos. thirteen and fourteen of range six and by that dividing lots Nos.

et par celle divisant les lots Nos. quatorze et quinze du septième rang du susdit canton de Dudswell.

La dite municipalité du village de Marbleton, comprenant un territoire formant une superficie de trois mille huit cents acres de terre plus ou moins.

La paroisse de St. Andre d'Acton.

Formée d'une partie du canton d'Acton.

Proclamation du 10 avril, 1862.

Comprendra et se composera d'une partie des 1er, 2e, 3e et 4e rangs et de tout le 5e rang du canton d'Acton, formant ensemble une étendue de territoire d'environ 11 milles de front sur 5 milles de profondeur bornée comme suit :—au nord, par le 6e rang du dit canton d'Acton, exclusivement ; à l'ouest, par le canton d'Upton ; au sud, partie par le canton de Roxton et partie par le canton d'Ely ; et à l'est, partie par la ligne qui sépare le lot No. 13 du lot No. 14 dans les 1er, 2e, 3e et 4e rangs du dit canton d'Acton respectivement, la dite ligne se terminant à ou près de l'extrémité du 5e rang, et partie par le canton de Durham.

27 V. c. 9. SANCTIONNE LE 15 OCTOBRE, 1863.

MOINS : *Cette partie comprise dans Durham-Sud, par* 27-28 *V. c.* 64.

MOINS : *Les limites de la ville d'Acton, par* 53 *V. c.* 73.

MOINS : *Cette partie annexée à St. Théodore d'Acton, par Ordre en Conseil du* 5 *avril,* 1894.

MOINS : *Cette partie comprise dans Ste. Christine, par proclamation du* 21 *septembre,* 1888, *ainsi que les lots Nos.* 432 *et* 442 *et les lots intermédiaires du cadastre de St. André d'Acton aussi compris dans Ste. Christine, par* 57 *V. c.* 68.

Le canton de St. Camille.

Détaché de Wotton.

Les 9e, 10e, 11e, 12e, 13e et 14e rangs du canton de Wotton constitueront un canton ou municipalité séparée, sous le nom du canton de St. Camille.

22 V. c. 68. SANCTIONNE LE 4 MAI, 1859.

fourteen and fifteen of range seven of the said township Dudswell.

The said village municipality of Marbleton, comprising a territory of three thousand eight hundred acres, more or less.

The parish of St. Andre d'Acton.

Formed of part of the township of Acton.

Proclamation of the 10th April, 1862.

Shall comprise and be composed of part of the 1st, 2d, 3rd and 4th ranges and the whole of the 5th range of the township of Acton, forming together an extent of territory of about 11 miles in front by 5 miles in depth, bounded as follows ; to the north, by the 6th range of the said township of Acton exclusively ; to the west, by the township of Upton ; to the south, partly by the township of Roxton and partly by the township of Ely ; and to the east, partly by the line which separates lot No. 13 from lot No. 14 in the 1st, 2d, 3rd and 4th ranges of the said township of Acton respectively, the said line terminating at or near the extremity of the 5th range, and partly by the township of Durham.

27 V. c. 9. ASSENTED TO THE 15TH OCTOBER, 1863.

MINUS : *That part comprised in South-Durham, by* 27-28 *V. c.* 64.

MINUS : *The limits of the town of Acton, by* 53 *V. c.* 73.

MINUS : *That part annexed to St. Théodore d'Acton, by Order in Council of the* 5*th April,* 1894.

MINUS : *That part comprised in Ste. Christine, by proclamation of the* 21*st September,* 1888, *also lots Nos.* 432 *and* 442 *and the intermediate lots of the cadastre of St. André d'Acton also comprised in Ste. Christine, by* 57 *V. cap.* 68.

The township of St. Camille.

Detached from Wotton.

The 9th, 10th, 11th, 12th, 13th and 14th ranges of the township of Wotton shall constitute a separate township or municipality, under the name of the township of St. Camille.

23 V. c. 63. ASSENTED TO THE 4TH MAY, 1859.

Annexion :

Détachée de Wotton.

Tous les lots depuis le No. 65 inclusivement, jusqu'au lot No. 76 aussi inclusivement, dans chacun des rangs 2e, 3e, 4e, 5e et 6e, ainsi que les lots depuis le No. 65, inclusivement, jusqu'au No. 70 aussi inclusivement, du 7e rang du canton de Wotton, paroisse de St. Hyppolite.

43-44 V. c. 34. SANCTIONNE LE 24 JUILLET 1880.

La partie Sud-Ouest du canton de Ham.

Détachée de Ham Nord.

Tous les lots depuis le premier lot jusqu'au quatorzième lot inclusivement, des rangs un, deux, trois, quatre, cinq, six, sept, huit et neuf du canton de Ham, ordinairement connu sous le nom de Ham Nord.

Approuvé par Ordre en Conseil le 15 *octobre*, 1878.

Municipalite du village de Weedon-Centre.

Détachée du canton de Weedon.

Comprendra les lots Nos. 12, 13 et 14 dans le 6e rang, et les lots Nos. 12, 13 et 14 dans le 5e rang du canton de Weedon.

50 V. c. 23. SANCTIONNE LE 18 MAI, 1887.

Municipalite d'Yamaska

COMPRENANT

La paroisse de St-Michel de Yamaska.

Détachée de St-François du lac.

Décret du 10 août, 1833,

Composée de partie de la seigneurie de La Vallière, comprenant une étendue de territoire d'environ 5½ milles de front sur environ 6½ milles de profondeur ; bornée vers le nord-est, à la seigneurie de St-François ; vers le nord-ouest, à la Baie de La Vallière ; vers le sud-ouest, partie à la seigneurie de Sorel et

Annexation :

Detached from Wotton.

All the lots from the No. 65 inclusive, to lot No. 76 also inclusive, in each of the 2d, 3rd, 4th, 5th and 6th ranges, and also the lots from lot No. 65 inclusive, to No. 70, also inclusive, of the 7th range of the township of Wotton, parish of St. Hyppolite.

43-44 V. c. 34. ASSENTED TO THE 24TH JULY, 1880.

The South-West part of the township of Ham.

Detached from Ham North.

All the lots from the first lot to the fourteenth lot inclusive, of the ranges one, two, three, four, five, six, seven, eight and nine, of the township of Ham, ordinarily known as North Ham.

Approved by Order in Council, on the 15th *October*, 1878.

Municipality of the village of Weedon-Centre.

Detached from the township of Weedon.

Shall comprise the lots Nos. 12, 13 and 14 in the 6th range, and the lots Nos. 12, 13 and 14 in the 5th range of the township of Weedon.

50 V. c. 23. ASSENTED TO THE 18TH MAY, 1887.

Municipality of Yamaska

BEING

The parish of St. Michel of Yamaska.

Detached from St. François du Lac

Decree of the 10th August, 1833.

Composed of part of the seigniory of La Vallière, comprising an extent of territory of about 5½ miles in front by about 6½ miles in depth : bounded towards the north-east, by the seigniory of St. François ; towards the north-west, by the Bay of La Vallière ; towards the south-west, partly by the seignio-

partie au fief Bonsecours ; vers le sud-est, au fief Bourg-Marie Est.

PROCLAMATION DU 18 JUIN, 1845

MOINS : *Les limites du village d'Yamaska, par proclamation du 11 septembre, 1866.*

Le canton d'Emberton.

Détachée de la municipalité de Eaton.

Proclamation du 29 juillet, 1870.

Une étendue de terre bornée et limitée comme suit, savoir : au nord, par le canton de Ditton ; au sud, par la ligne de la Province ; à l'est, par le canton de Chesham ; et à l'ouest, par le canton d'Auckland. Commençant à un poteau ou borne de pierre planté sur la ligne extérieure sud du canton de Ditton susdit, et marquant l'angle nord-est du canton d'Auckland susdit, et l'angle nord-ouest de la dite étendue ou compeau de terre; de là, le long de la ligne extérieure sud du canton de Ditton, astronomiquement est, sept cent quarante chaînes et vingt-cinq chaînons, plus ou moins, jusqu'à un poteau et borne de pierre marquant l'angle sud-est du canton de Ditton et l'angle nord-est de la dite étendue ou compeau de terre ; de là, le long de la ligne extérieure ouest du canton de Chesham, sud, trois cent cinquante-huit chaînes, plus ou moins, jusqu'à la ligne de la Province ; de là, le long de la ligne de la dite Province, et suivant ses sinuosités, dans une direction généralement onest, jusqu'à l'intersection de la ligne extérieure est du canton d'Auckland, à un poteau et borne de pierre marquant l'angle sud-ouest de la dite étendue ou compeau de terre ; de là, le long de la ligne extérieure est du canton d'Auckland, nord, cent cinquante-quatre chaînes, plus ou moins, jusqu'au point de départ. La dite étendue ou compeau de terre ainsi limité et borné contenant dix-huit mille quatre cents acres de terre, plus ou moins, en superficie.

Organisé en 1878, *en vertu de l'article* 35 *du Code municipal.*

Le canton de Newport.

Détaché de la municipalité de Newport, Ditton, Chesham, Clinton et Auckland.

Proclamation du 4 juillet, 1801.

Borné au nord, par les cantons de West-

ry of Sorel and partly by the fief of Bonsecours ; towards the south-east, by the fief of Bourg Marie East.

PROCLAMATION OF THE 18TH JUNE, 1845.

MINUS : *The limits of the village of Yamaska, by proclamation of the 11th June,* 1866.

The township of Emberton.

Detached from the municipality of Eaton.

Proclamation of the 29th July, 1870.

A tract of land bounded and abutted as follows, to wit : on the north, by the township of Ditton ; on the south, by the Province line ; on the east, by the township of Chesham ; and on the west, by the township of Auckland. Beginning at a post and stone boundary planted on the south outline of the township of Ditton aforesaid, and marking the north-east angle of the township of Auckland aforesaid, and the north-west angle of the said tract or parcel of land ; thence, along the said south outline of the township of Ditton, astronomically east, seven hundred and forty chains, twenty-five links, more or less, to a post and stone boundary marking the south-east angle of the township of Ditton and the north-east angle of the said tract or parcel of land ; thence, along the west outline of the township of Chesham, south, three hundred and fifty-eight chains, more or less, to the province line ; thence, along the said province line, and following its sinuosities, in a general westwardly direction, to the intersection of the east outline of the township of Auckland, at a post and stone boundary marking the south-west angle of the said tract or parcel of land ; thence, along the east outline of the township of Auckland, north, one hundred and fifty-four chains, more or less, to the place of beginning. The said tract or parcel of land thus limited and bounded containing eighteen thousand four hundred acres of land, more or less, in superficies.

Organized in 1878, *in virtue of article* 35 *of the municipal Code.*

The township of Newport.

Detached from the Municipality of Newport, Ditton, Chesham, Clinton and Auckland.

Proclamation of the 4th July, 1801.

Bounded on the north, by the townships

bury et Hampden ; au sud, par les cantons de Clifton et Auckland ; à l'ouest, par le canton d'Eaton ; et à l'est, par le canton de Ditton. Commençant à un poteau ci-devant érigé pour le coin nord-ouest de l'étendue de Nos terres vacantes, dont un arpentage a été fait, et coïncidant avec le coin nord-est du dit canton d'Eaton ; et de là, courant magnétiquement sud, 81 degrés 40 minutes est, 805 chaînes, jusqu'à un poteau ci-devant érigé pour le coin nord-ouest du dit canton de Ditton, coïncidant avec le coin nord-est de l'étendue de Nos terres vacantes susdite ; de là, magnétiquement sud, huit degrés 30 minutes ouest, 803 chaînes, 55 chaînons, jusqu'à un poteau ci-devant érigé au coin sud-ouest du canton de Ditton susdit, et coïncidant avec le coin sud-est de l'étendue de Nos terres vacantes susdite ; de là, magnétiquement nord, 81 degrés 30 minutes ouest, 805 chaînes, jusqu'à un poteau ci-devant érigé au coin sud-ouest de l'étendue de Nos terres vacantes susdite ; et de là, magnétiquement nord, 8 degrés 30 minutes est, le long des bornes est du canton d'Eaton susdit, 803 chaînes, 55 chaînons, jusqu'au point de départ.

Approuvé par Ordre en Conseil le 20 *mars*, 1875.

La paroisse de St-David de Deguir.

Proclamation du 8 janvier, 1835.

La paroisse devra comprendre les seigneuries de Deguir et Bourg-Marie-Est et un territoire de l'étendue d'environ dix milles et un demi-mille de front sur environ huit milles de profondeur, borné au sud-est, par le canton d'Upton ; au sud-ouest, par le fief St-Charles ; à l'ouest, par la rivière Yamaska ; au nord, partie par la seigneurie de St-François, et partie par la seigneurie de Pierreville, de la rivière Yamaska à la rivière St-François ; et au nord-est, par la dite rivière St-François.

PROCLAMATION DU 18 JUIN, 1845.

MOINS : *Cette partie comprise dans St-Pie Deguir, par proclamation du* 14 *juin*, 1866.

of Westbury and Hampden ; on the south, by the townships of Clifton and Auckland ; on the west, by the township of Eaton ; and on the east, by the township of Ditton. Beginning at a post heretofore erected for the north-westerly corner of the tract of Our waste lands, whereof a survey hath been made, coinciding with the north-easterly corner of the said township of Eaton ; and running from thence, south, 81 degrees 40 minutes east, by the needle, 805 chains, to a post heretofore erected for the north-westerly corner of the said township of Ditton, coinciding with the north-easterly corner of the aforesaid tract of Our waste lands ; thence, south, 8 degrees 30 minutes west, by the needle, 803 chains, 55 links, to a post heretofore erected for the south-westerly corner of the aforesaid township of Ditton, and coinciding with the south-easterly corner of the aforesaid tract of Our waste lands ; thence, north, 81 degrees 30 minutes west, by the needle, 805 chains, to a post heretofore erected for the south-westerly corner of the aforesaid tract of Our waste lands ; and thence, north, 8 degrees 30 minutes east, by the needle, along the easterly bounds of the township of Eaton aforesaid, 803 chains, 55 links, to the place of Beginning.

Approved by Order in Council on the 20*th March*, 1875.

The parish of St. David de Deguir.

Proclamation of the 8th January, 1835.

The parish to comprise the seigniories of Deguir and Bourg-Marie-Est, and of an extent of territory of about ten miles and one half mile in front, by about eight miles in depth, bounded on the south-east, by the township of Upton ; on the south-west, by the fief St. Charles ; on the west, by the river Yamaska ; on the north, partly by the seigniory of Yamaska, partly by the seigniory of St. François and partly by the seigniory of Pierreville, from the said river Yamaska, to the river St. François ; and on the north-east, by the said river St. François.

PROCLAMATION OF THE 18TH JUNE, 1845

MINUS : *That part comprised in St. Pie Deguir, by proclamation of the* 14*th June*, 1866.

Le village de Megantic

Détaché du canton de Whitton.

Proclamation du 9 janvier, 1885.

Le Bloc réservé et les lots de soixante-treize à quatre-vingt-quatre inclusivement des rangs No. 1 sud-ouest et No. 1 nord-est de Whitton, et les lots numéros un jusqu'au numéro neuf inclusivement, des rangs onze et douze (ou rang A) de Whitton.

Canton de Wotton.

Détaché de Dudswell et de Tingwick.

Proclamation du 2 juin, 1849.

Borné au nord-ouest, partie par le canton de Tingwick, partie par le canton de Shipton, et partie par le canton de Windsor ; au nord-est, par le canton de Ham et son augmentation ; au sud-est, par le canton de Dudswell ; et au sud-ouest, partie par le canton de Shipton, partie par le canton de Windsor et partie par le canton de Stoke. Commençant à un poteau planté sur la ligne servant de borne sud-est au canton de Shipton, et indiquant l'angle le plus au nord du dit canton de Windsor ; de là, longeant la dite ligne servant de borne sud-est au dit canton de Shipton, nord magnétiquement, 50 degrés est, variation 12 degrés 3 minutes ouest, 163 chaînes, plus ou moins, à un point d'intersection avec la ligne servant de borne nord-est au canton de Shipton, à un poteau définissant l'angle le plus à l'est du dit canton de Shipton ; de là, le long de la dite ligne servant de borne nord-est au canton de Shipton, nord, trente-neuf degrés trente-cinq minutes ouest, 27 chaînes, 90 chaînons, plus ou moins, à son point d'intersection avec la ligne servant de borne sud-est au canton de Tingwick ; à un poteau indiquant l'angle le plus au sud du canton de Tingwick ; de là, le long de la dite ligne servant de borne sud-est à Tingwick, nord, 50 degrés 25 minutes est, 330 chaînes, plus ou moins, à son intersection avec la ligne servant de borne sud-ouest au canton de Ham, à un poteau indiquant l'angle le plus à l'ouest du dit canton de Ham ; de là, le long de la dite ligne servant de borne sud-ouest au canton de Ham, sud, 40 degrés 10 minutes est, 1047 chaînes, 70 chaînons, plus ou moins, à son intersection avec la ligne extérieure nord-ouest du canton de Dudswell, à un poteau indiquant l'angle le plus au nord du dit canton de Dudswell ; de là, le long de la dite ligne extérieure nord-ouest de Duds-

The village of Megantic.

Detached from the township of Whitton.

Proclamation of the 9th January, 1885.

The Reserve Block and lots seventy three to eighty four inclusive of ranges No. 1 south-west and No. 1 north-east of Whitton, and lots number one to number nine inclusive of range eleven and twelve (or range A) of Whitton.

Township of Wotton.

Detached from Dudswell and Tingwick.

Proclamation of the 2nd June, 1849.

Bounded on the north-west, partly by the township of Tingwick, partly by the township of Shipton and partly by the township of Windsor ; on the north-east, by the township of Ham and its augmentation ; on the south-east, by the township of Dudswell ; and on the south-west, partly by the township of Shipton, partly by the township of Windsor and partly by the township of Stoke. Beginning at a post planted on the south-east boundary line of the township of Shipton, and marking the northernmost angle of the said township of Windsor ; thence, running along the said south-east boundary line of the said township of Shipton, magnetically north, 50 degrees east, variation, 12 degrees 3 minutes west, 163 chains, more or less, to its intersection with the north-east boundary line of the township of Shipton, at a post marking the easternmost angle of the said township of Shipton ; thence, along the said north-east boundary line of Shipton, north, 39 degrees 35 minutes west, 27 chains, 90 links, more or less, to its intersection with the south-east boundary line of the township of Tingwick, at a post marking the southernmost angle of the said township of Tingwick ; thence, along the said south-east boundary line of Tingwick, north, 50 degrees 25 minutes east, 330 chains, more or less, to its intersection with the south-west boundary line of the township of Ham, at a post marking the westernmost angle of the said township of Ham ; thence, along the said south-west boundary line of Ham, south, 40 degrees 10 minutes east, 1047 chains, 70 links, more or less, to its intersection with the north-west outline of the township of Dudswell, at a post marking the northernmost angle of the said township of Dudswell ; thence, along the said north-west outline of Dudswell, south, 58 degrees 30 minu-

well, sud, 58 degrés 30 minutes ouest, 654 chaînes, plus ou moins, à son intersection avec la ligne extérieure nord-est du canton de Stoke, à un poteau indiquant l'angle le plus à l'ouest du dit canton de Dudswell ; de là, le long de la dite ligne extérieure nord-est de Stoke, nord, 40 degrés ouest, 210 chaînes, plus ou moins, à son intersection avec la ligne extérieure sud-est du canton de Windsor, à un poteau indiquant l'angle le plus au nord du dit canton de Stoke ; de là, le long de la dite ligne extérieure sud-est du canton de Windsor, nord, 50 degrés est, 115 chaînes, plus ou moins, à son intersection avec la ligne extérieure nord-est du dit canton de Windsor, à un poteau indiquant l'angle le plus à l'est du dit canton de Windsor ; de là, le long de la dite ligne extérieure nord-est de Windsor, nord, 40 degrés ouest, 720 chaînes, plus ou moins, au point de départ.

MOINS : *Les 9e, 10e, 11e, 12e, 13e et 14e rangs, formant la municipalité du canton de St-Camille, par 22 Vict. c. 68. Sanctionné le 4 mai, 1859.*

MOINS : *Cette partie annexée à St-Camille, par 43-44 V. ch. 34.*

Annexion :

Détachée de Tingwick.

Les moitiés sud-est, les lots étant coupés sur le travers parallèlement avec les lignes de concession), des lots numéros 29, 28, 27, 26 et 25 du onzième rang du canton de Tingwick, dans le comté d'Arthabaska, seront, à compter du jour de la passation de cet acte, annexés au canton de Wotton, dans le comté de Wolfe, pour les fins municipales, judiciaires et scolaires.

32 *Vict. ch.* 42. *Sanctionné le 1er février,* 1870.

Le village de Compton.

Détaché du canton de Compton.

Proclamation du 12 juin, 1893.

Comprenant les moitiés est des lots numéros dix-sept, dix-huit, dix-neuf, dans le quatrième rang du canton de Compton ; lots numéros douze, treize, quatorze, quinze, seize. dix-sept, dix-huit, dix-neuf, et la moitié est du lot vingt, dans le cinquième rang ; les lots numéros douze, treize, quatorze, quinze, seize, dix-sept, dans le sixième rangs du dit canton, comprenant aussi le territoire et partie du dit canton, étant la partie ouest des soixante

tes west, 654 chains, more or less, to its intersection with the north-east outline of the township of Stoke, at a post marking the westernmost angle of the said township of Dudswell ; thence, along the said north-east outline of Stoke, north, 40 degrees west, 210 chains, more or less, to its intersection with the south-east outline of the township of Windsor, at a post marking the northernmost angle of the said township of Stoke ; thence, along the said south-east outline of the township of Windsor, north, 50 degrees east, 115 chains, more or less, to its intersection with the north-east outline of the township of Windsor, at a post marking the easternmost angle of the said township of Windsor ; thence, along the said north-east outline of Windsor, north, 40 degrees west, 720 chains, more or less to the place of beginning.

MINUS : *The 9th, 10th, 11th, 12th, 13th and 14th ranges, forming the municipality of the township of St. Camille, by 22 Vict. c. 68. Assented to the 4th May,* 1859.

MINUS : *That part annexed to St. Camille, by 43-44 V. c. 34.*

Annexation :

Detached from Tingwick.

The south-east halves (the lots being cut across parallel to the concession lines), of the lots Nos. 29, 28, 27, 26 and 25 of the 11th range of the township of Tingwick, in the county of Arthabaska, shall, from the passing of this act, be annexed to the township of Wotton, in the county of Wolfe, for all municipal, judicial and school purposes.

33 *V. c.* 42. *Assented to the 1st February,* 1870.

The village of Compton.

Detached from the township of Compton.

Proclamation of the 12th June, 1893.

Including the east halves of lots numbers seventeen, eighteen, nineteen, in the fourth range of the township of Compton lots numbers twelve, thirteen, fourteen, fifteen, sixteen, seventeen, eighteen, nineteen, and the east half of lot twenty, in the fifth range, lots numbers twelve, thirteen, fourteen, fifteen, sixteen and seventeen, in the sixth range of the said township ; to include also the territory and part of the said township, being the

acres est de la moitié sud du lot numéro vingt, dans le cinquième rang du dit canton de Compton ; ce dernier morceau de terre contenant dix acres en superficie, et appartenant à P. Ryan.

La dite municipalité du village de Compton contenant une étendue de trois mille deux cent dix acres, et cinq pour cent pour chemins.

Kingsey Falls.

Détaché des cantons de Kingsey et Warwick.

Depuis et après le premier jour de janvier 1865, les 4 derniers rangs du canton de Kingsey, et les 4 derniers lots du premier rang, et les onze derniers lots des 2e, 3e, 4e, 5e et 6e rangs du canton de Warwick, seront séparés des cantons de Kingsey et de Warwick, et formeront une municipalité séparée, sous le nom de " La Corporation de la municipalité de Kingsey Falls."

27-28 V. c. 64. SANCTIONNE LE 30 JUIN, 1864.

Annexion :

Détachée du canton de Kingsey.

Depuis et après le premier jour de janvier 1866 les onze premiers lots du neuvième rang du canton de Kingsey seront détachés de la municipalité du dit canton et annexés à la municipalité de Kingsey Falls, pour toutes les fins municipales.

29 V. c. 62. SANCTIONNE LE 19 SEPTEMBRE, 1865.

MOINS : *Cette partie annexée au canton de Warwick, comté d'Arthabaska, par 50 V. c. 22.*

MOINS : *Cette partie comprise dans Ste-Elizabeth de Warwick, par proclamation du 19 février, 1883 et 50 V. c. 25.*

La ville de Magog.

Détachée du canton de Magog.

Proclamation du 28 janvier, 1888.

Tout le territoire situé dans le dit comté de Stanstead, borné vers le nord, partie par la ligne de séparation entre les lots Nos. quatre et cinq dans les rangs dix-sept et dix-huit du canton de Magog (autrefois Bolton), et partie par la ligne de séparation entre le lot

westerly part of the easterly sixty acres of the south half or lot number twenty, in the fifth range of said township of Compton; said latter piece of land containing ten acres in superficies, and being the property of P. Ryan.

The said village municipality of Compton containing a total area of three thousand two hundred and ten acres, and five per cent for roads.

Kingsey Falls.

Detached from the townships of Kingsey and of Warwick.

From and after the first day of January 1865, the last 4 ranges of the township of Kingsey and the last 4 lots of the first range, and the last eleven lots of the 2nd, 3rd, 4th, 5th and 6th ranges of the township of Warwich, shall be separated from the townships of Kingsey and Warwick, and shall from a separate municipality under the name of " The Corporation of the Municipality of Kingsey Falls."

27-28 V. c. 64. ASSENTED TO THE 30TH JUNE, 1864.

Annexation

Detached from the township of Kingsey.

From and after the first day of January 1866, the first eleven lots of the ninth range of the township of Kingsey shall be detached from the municipality of the said township and attached to the municipality of Kingsey Falls, for all municipal purposes.

29 V. c. 62 ASSENTED TO THE 18TH SEPTEMBER, 1865.

MINUS : *That part annexed to the township of Warwick, county of Arthabaska, by 50 V. c. 22.*

MINUS : *That part comprised in Ste. Elizabeth de Warwick, by proclamation of the 19th February, 1883 and 50 V. c. 25.*

The town of Magog.

Detached from the township of Magog.

Proclamation of the 28th January, 1888.

All that territory situated in the said county of Stanstead bounded towards the north, partly by the line of separation between the lots Nos. four and five in the ranges seventeen and eighteen of the township of Magog (formerly Bolton) and partly by the

No. dix-neuf du rang douze et le lot No.vingt du rang onze du canton de Magog (autrefois Hatley) ; au sud partie par la ligne centrale du lot dix-sept qui sépare le lot du cadastre No. mille sept cent quarante-huit du lot No. mille sept cent quarante-sept dans le rang treize du susdit canton Magog et partie par la ligne de séparation entre les lots dix-sept et dix-huit dans les rangs treize et douze du même canton ; vers l'est, partie par la ligne divisant les lots du cadastre Nos. mille sept cent quarante-huit, mille sept cent cinquante-et-un du lot No. mille sept cent cinquate-deux dans le rang treize du dit canton de Magog, partie par la ligne entre les rangs douze et onze qui traverse les lots Nos. dix-neuf et dix-huit du même canton de Magog, et partie par la ligne traversant les lots Nos. cinq et six entre les rangs dix-huit et dix-neuf du canton de Magog, (autrefois Bolton); enfin vers l'ouest, par le centre de la rivière Cherry et par le lac Memphremagog."

Erigé en ville, par 53 *V. c*, 79. *Sanctionné le* 2 *avril*, 1890.

Le village de Rock Island.

Détaché du canton de Stanstead.

Proclamation du 19 mai 1892.

Commençant à une borne en cèdre et en pierre qui divise les lots numéros un et deux, rangs dix et onze du dit canton de Stanstead ; de là, astronomiquement sud, quarante minutes est, suivant la ligne qui divise les rangs dix et onze, sur une distance de vingt-neuf chaînes et trente chaînons jusqu'à un point sur la ligne internationale entre le Dominion du Canada et les Etats-Unis d'Amérique ; de là sud, quatre-vingt-neuf degrés et trente minutes ouest, suivant la dite ligne internationale entre le Dominion du Canada et les Etats-Unis d'Amerique, sur une distance de soixante-et-onze chaînes et vingt chaînons jusqu'à la ligne qui divise le neuvième et le dixième rangs ; de là ouest, suivant la ligne internationale susdite entre le Dominion du Canada et les Etats-Unis d'Amérique, sur une distance de soixante-dix-sept chaînes et soixante chaînons jusqu'à la ligne qui divise le huitième et le neuvième rangs ; de là nord, vingt mi-

line of separation between the lots No. nineteen of the range twelve and the lot No. twenty of the range eleven of the township of Magog (formerly Hatley) ; on the south, partly by the central line of the lot seventeen which separates the cadastral lot No. one thousand seven hundred and forty-eight from the lot No. one thousand seven hundred and forty-seven in the range thirteen of the aforesaid township of Magog, and partly by the line of separation between the lots seventeen and eighteen in the ranges thirteen and twelve of the same township ; towards the east, partly by the line dividing the cadastral lots Nos. one thousand seven hundred and forty eight, and thousand seven hundred and fifty one from the lot No. one thousand seven hundred and fifty-two in the range thirteen of the said township of Magog, partly by the line between the ranges twelve and eleven which crosses the lots Nos. nineteen and eighteen of the same township of Magog, and partly by the line crossing the lots Nos. five and six between the ranges eighteen and nineteen of the township of Magog (formerly Bolton) ; finally towards the west, by the middle of Cherry river and by lake Memphremagag.

Erected as town, by 53 *V. c.* 79. *Assented on the* 2*d April*, 1890.

The village of Rock Island.

Detached from the township of Stanstead.

Proclamation of the 19th May, 1892.

Commencing at a boundary of cedar and stone set to divide lots numbers one and two, ranges ten and eleven of the said township of Stanstead ; thence astronomically south, forty minutes east, along the range line dividing ranges ten and eleven, a distance of twenty-nine chains and thirty links to a point on the international line between the Dominion of Canada and the United States of America ; thence south, eighty-nine degrees and thirty minutes west,along the said international line between the Dominion of Canada and the United States of America, a distance of seventy-one chains and twenty links to the line dividing the ninth and tenth ranges ; thence due west, along the said international line between Dominion of Canada and the United States of America, a distance of seventy-seven chains and sixty linksto the line dividing the eighth and ninth ranges ; thence north, twenty minutes east, along the line dividing the said eighth and

nutes est, suivant la ligne qui divise les dits huitième et neuvième rangs sur une ditance de trente-et-une chaînes et quarante-cinq chaînons jusqu'à une ligne qui divise les lots numéros un et deux; de là nord, quatre-vingt-six degrés et cinquante minutes est, suivant la ligne qui divise les dits lots numéros un et deux, sur une ditance de soixante-dix-sept chaînes et quatre-vingt-douze chaînes, jusqu'à une ligne qui divise les neuvième rangs; de là sud, quatre-vingt-cinq degrés et huit minutes est, suivant la ligne qui divise les lots numéros un et deux, dans le dixième rang, sur une distance de soixante-dix chaînes et soixante-trois chaînons jusqu'au point de départ; toutes ces courses étant astronomiques.

Le territoire ainsi circonscrit renferme le lot numéro un dans le dixième rang, et le lot numéro un dans le neuvième rang.

Municipalite de D'Israeli.

Détachée de Stratford et de Garthby.

Le territoire ci-après désigné et décrit a été érigé en municipalité locale sous le nom de "la municipalité de D'Israëli," savoir: 1o tous les lots des premier, deuxième et troisième rangs sud-est de Garthby; 2o tous les lots depuis le lot numéro seize jusqu'au lot numéro quarante-trois, les deux inclusivement, des quatrième et cinquième rangs sud-est de Garthby susdit; 3o tous les lots depuis le lot numéro vingt-neuf au lot numéro quarante-trois, les deux inclusivement, du sixième rang sud-est du canton de Garthby susdit; 4o tous les lots depuis le numéro quatorze jusqu'au lot numéro vingt-cinq, les deux inclusivement, du septième rang sud-est du dit canton de Garthby; 5o tous les petits lots formant actuellement le village de D'Israëli, dans le canton de Garthby susdit; 6o tous les lots des rangs dix, onze et douze, du canton de Stratford; 7o les lots A, B, C, D, E, F, et un, deux, trois, quatre, cinq, six, sept, huit, neuf, dix et onze, du troisième rang nord-est du dit canton de Stratford.

Approuvé par Ordre en Conseil le 15 *novembre*, 1882.

ninth ranges, a distance of thirty-one chains and forty five links to the line dividing lots numbers one and two; thence north, eighty-six degrees and fifty minutes east, along the line dividing said lots numbers one and two, a distance of seventy-seven chains and ninety-two links to the line dividing the ninth and tenth ranges; thence south, eighty-five degrees and eight minutes east, along the line dividing lots numbers one and two, in the tenth range, a distance of seventy chains and sixty-three links to the place of beginning, all courses given astronomically.

The tract of land thus circumscribed contains lot number one in the tenth range, and lot number one in the ninth range of the said territory.

Municipality of D'Israeli.

Detached from Stratford and Garthby.

The territory hereafter described has been erected in a local municipality under the name of "The municipality of D'Israëli", viz: 1o all the lots of the first, second and third ranges south-east of Garthby; 2o all the lots from the lot number sixteen to the lot number forty-three, both inclusively, of the fourth and fifth ranges south-east of Garthby aforesaid; 3o all the lots from the lot number twenty-nine to the lot number forty-three, both inclusively, of the sixth range south-east of Garthby aforesaid; 4o all the lots from the lot number fourteen to the lot number twenty-five, both inclusively, of the seventh range south-east of the said township of Garthby: 5o all the small lots forming actually the village of D'Israëli, in the township of Garthby aforesaid; 6o all the lots of the ranges ten, eleven and twelve, of the township of Stratford; 7o the lots A, B, C, D, E, F, and one, two, three, four, five, six, seven, eight, nine, ten and eleven of the third range north-east of the said township of Stratford.

Approved by Order in Council, on the 15*th November*, 1882.

La paroisse de St. Fortunat de Wolfestown.

Détachée de Wolfestown.

Proclamation du 13 avril, 1872.

Une étendue de territoire de figure irrégulière d'environ huit milles dans sa plus grande longueur, sur environ cinq milles dans sa plus grande profondeur, bornée comme suit, savoir : vers le nord-ouest, par les cantons de Chester-Est et Chester-Ouest ; vers le nord-est, partie par la ligne qui sépare le quatrième rang du cinquième, dans le canton de Wolfestown, depuis le dit canton de Chester-Est jusqu'au treizième lot du dit cinquième rang, inclusivement, et partie par la ligne qui sépare le cinquième du sixième rang depuis le quatorzième jusqu'au seizième lot inclusivement, et par la ligne qui sépare le sixième du septième rang aux dix-septième et dix-huitième lots, par la ligne qui sépare le septième du huitième rang aux dix-neuvième et vingtième lots, et par la ligne qui sépare le huitième du neuvième rang au vingtième et vingt-unième lots ; vers le sud-est, partie par la ligne qui sépare le treizième lot du quatorzième, dans le cinquième rang, partie par la ligne qui sépare le seizième lot du dix-septième dans le sixième rang du dit canton de Wolfestown, partie par la ligne qui sépare le dix-huitième lot du dix-neuvième, dans le septième rang du dit canton, partie par la ligne qui sépare le vingtième lot du vingt-unième dans le huitième rang du même canton, partie par la ligne qui sépare le vingt-deuxième lot du vingt-troisième, dans le neuvième rang aussi du même canton ; vers le sud-ouest, par la ligne qui sépare le dit neuvième rang du dixième, également dans le même canton, depuis le dit lot vingt-deuxième, jusqu'au canton de Chester Est et Chester Ouest. Le dit terrain ainsi limité et borné comprendra les lots suivants, dans le dit canton de Wolfestown, savoir : dans le cinquième rang, les lots depuis le numéro un jusqu'au numéro treize inclusivement ; dans le sixième rang, les lots depuis le numéro un jusqu'au numéro seize inclusivement ; dans le septième rang, les lots depuis le numéro un jusqu'au numéro dix-huit inclusivement ; dans le huitième rang, les lots depuis le numéro un jusqu'au numéro vingt inclusivement ; et dans le neuvième rang, les lots depuis le numéro un jusqu'au numéro vingt-deux inclusivement.

The parish of St. Fortunat de Wolfestown.

Detached from Wolfestown.

Proclamation of the 13th April, 1872.

An extent of territory of an irregular figure of about eight miles in its greatest length, by about five miles in its greatest depth ; bounded as follows, to wit : towards the north-west, by the townships of Chester-East and Chester-West ; towards the north-east, partly by the line which separates the fourth from the fifth range in the township of Wolfestown, from the said township of Chester-East, to the lot number thirteen of the said fifth range inclusively, and partly by the line which separates the fifth from the sixth range from the lot number fourteen to the lot number sixteen inclusively, by the line which separates the sixth from the seventh range at lots numbers seventeen and eighteen, by the line which separates the seventh from the eighth range at lots numbers nineteen and twenty, and by the line which separates the eighth from the ninth range at lots numbers twenty and twenty-one ; towards the south-east, partly by the line which separates the lots numbers thirteen and fourteen in the fifth range aforesaid, partly by the line which separates the lots numbers sixteen and seventeen in the sixth range of the township of Wolfestown aforesaid, partly by the line which separates lots numbers eighteen and nineteen in the seventh range of the township aforesaid, partly by the line which separates the lots numbers twenty and twenty-one in the eighth range of the same township, partly by the line which separates lots numbers twenty-two and twenty-three in the ninth range also of the same township ; towards the south-west, by the line which separates the said ninth range from the tenth range of the said township, from the said lot number twenty-two to the said township of Chester-East and Chester-West. The said tract thus limited and bounded shall comprise the following lots in the said township of Wolfestown, to wit : in the fifth range, the lots from number one to number thirteen inclusive ; in the sixth range, the lots from number one to number sixteen inclusive ; in the seventh range, the lots from number one to number eighteen inclusive ; in the eighth range, the lots from number one to number twenty inclusive ; and in the ninth range, the lots from number one to number twenty-two inclusive.

Approuvé par Ordre en Conseil le 29 octobre, 1872.

Le canton de Barford.

Détaché de Barnston.

Proclamation du 15 avril, 1802.

Borné au sud, par la ligne de division ci-devant tracée entre la ci-devant Province de Québec, actuellement la Province du Bas Canada, et la ci-devant Province, actuellement l'Etat de New-Hampshire, dans le 45e degré de latitude nord ; à l'est, par le canton de Hereford ; à l'ouest, par le canton de Barnston ; et au nord, par l'étendue de Nos terres vacantes, communément appelée le canton de Compton et le canton de Clifton. Commençant à un poteau planté dans la ligne de division susdite, dans le 45e degré de latitude nord marqué " Hereford, Barford ", étant le coin sud-ouest du canton de Hereford et le coin sud-est de l'étendue de Nos terres vacantes, dont un arpentage a été fait comme susdit, communément appelée le canton de Barford ; de là, par le méridien magnétique, nord, 81 degrés 30 minutes ouest, 488 chaînes, 75 chaînons, le long de la dite ligne de division, dans le 45e degré de latitude nord, jusqu'à un poteau marqué " Barford, Barnston ", étant le coin sud-ouest de la dite étendue de Nos terres vacantes, dont un arpentage a été fait comme susdit, communément appelée le canton de Barford et le coin sud-est du canton de Barnston ; de là, nord, 8 degrés 30 minutes est, 803 chaînes, 55 chaînons, le long de la ligne de division entre le canton de Barnston et la dite étendue de Nos terres vacantes, dont un arpentage a été fait comme susdit, communément appelée le canton de Barford, jusqu'à un poteau marqué " Barnston and Barford ", étant le coin nord-est du canton de Barnston et le coin nord-ouest de la dite étendue de Nos terres vacantes, dont un arpentage a été fait comme susdit, communément appelée le canton de Barford ; de là, sud, quatre-vingt-un degrées trente minutes est, quatre cent quatre-vingt-huit chaînes, soixante-quinze chaînons, le long de la ligne de division entre la susdite étendue de Nos terres vacantes communément appelée le canton de Compton et le canton de Clifton et la dite étendue de Nos terres vacantes, dont un arpentage a été fait comme susdit, communément appelée le canton de Barford, jusqu'à un poteau marqué " Hereford, Barford ", étant le coin nord-est de la dite étendue de Nos terres vacantes, dont un arpentage a été fait comme susdit, communément appelée le

Approved by Order in Council, on the 29th October, 1872.

The township of Barford.

Detached from Barnston.

Proclamation of the 15th April, 1802.

Bounded on the south, by the division line heretofore run, between the then Province of Quebec, now the Province of Lower Canada, and the thence Province, now the State of New Hampshire, in the 45th degree of north latitude ; on the east, by the township of Hereford ; on the west, by the township of Barnston ; and on the north, by the tract of Our waste lands commonly called the township of Compton and the township of Clifton. Beginning at a post standing on the aforesaid division line, in the 45th degree of north latitude marked " Hereford, Barford ", being the south-westerly corner of the township of Hereford and the south-easterly corner of the tract of Our waste lands, whereof a survey hath so as aforesaid been made, commonly called the township of Barford, and running from thence, north, 81 degrees 30 minutes west, by the magnetic meridian, 488 chains, 75 links, along the aforesaid division line, in the 45th degree of north latitude, to a post marked " Barford, Barnston " being the south-westerly corner of the said tract of Our waste lands whereof a survey hath so as aforesaid been made, commonly called the township of Barford and the south-easterly corner of the township of Barnston ; thence, north, 8 degrees 30 minutes east, 803 chains, 55 links, along the division line, between the township of Barnston and the said tract of Our waste lands, whereof a survey hath so as aforesaid been made, called the township of Barford, to a post marked " Barnston and Barford " being the north-easterly corner of the township of Barnston and the north-westerly corner of the said tract of Our waste lands, whereof a survey hath so as aforesaid been made commonly called the township of Barford ; thence, south, 81 degrees 30 minutes east, 488 chains, 75 links, along the division line, between the aforesaid tract of Our waste lands, commonly called the towns[illegible] of Compton and the township of Clifton, a[illegible] said tract of Our waste lands, whereof a su[illegible] vey hath so as aforesaid been made, commonly called the township of Barford, to a post marked " Hereford, Barford", being the north-easterly corner of the said tract of Our waste lands, whereof a survey hath so as aforesaid been made, commonly called the township of

canton de Barford et le coin nord-ouest du dit canton de Hereford ; de là, sud, 80 degrés 30 minutes ouest, 803 chaînes, 55 chaînons, le long de la ligne de devision entre la dite étendue de Nos terres vacantes, dont un arpentage a été fait comme susdit, communément appelée le canton de Barford et le canton de Hereford, jusqu'au point de départ.

Organisé en municipalité en 1855, *sous l'Acte* 18 *V. c.* 100.

N.-B. Le conseil municipal de ce canton avait obtenu la permission de publier ses avis, résolutions, etc., en anglais seulement ; mais cette permission lui a été retirée, par Ordre en Conseil du 11 mai 1882.

MOINS : *Les limites du village de Dixville, par proclamation du 9 décembre,* 1873.

Le village de Dixville.

Détaché du canton de Barford.

Proclamation du 9 décembre, 1873.

Tout ce territoire comprenant les lots numéros onze, douze, treize, quatorze, quinze, seize et dix-sept, dans les rangs troisième, quatrième et cinquième du canton de Barford, la moitié sud des lots numéros douze, treize, quatorze, quinze, seize et dix-sept dans le rang sixième, et cette partie de la moitié nord des numéros treize et quatorze dans le dit rang sixième, qui est incluse dans les fermes de Lyman Martin et Leonard Martin.

Le canton de Stoke.

Détaché de Windsor.

Proclamation du 18 février, 1802.

Borné au nord-ouest, par le canton de Windsor ; au nord-est, par le canton de Dudswell ; au sud-est, par le canton de Westbury ; et au sud-ouest, par les cantons d'Ascot et Eaton et partie par la Rivière Saint-François. Commençant à un poteau ci-devant érigé sur la rive est de la dite Rivière Saint-François, marqué au nord-ouest " Windsor " et au sud-est " Stoke " ; et de là, courant nord, 49 degrés est, le long de la ligne de

Barford and the north-westerly corner of the said tract of Our waste lands, whereof a survey hath so as aforesaid been made commonly called the township of Barford and the north-westerly corner of the said township of Hereford ; thence, south, 80 degrees 30 minutes west, 803 chains, 55 links, along the division line between the said tract of Our waste lands whereof a survey hath so as aforesaid been made, commonly called the township of Barford and the township of Hereford, to the place of beginning.

Organized into a municipality in 1855, *under the act* 18 *V. c.* 100.

N.-B.—This municipal council had obtained the leave of publishing its notices, resolutions, etc., in the english language only ; but this permission, was cancelled by Order in Council of the 11th May 1882.

MINUS : *The limits of the village of Dixville, by proclamation of the 9th December,* 1873.

The village of Dixville

Detached from the township of Barford.

Proclamation of the 9th December, 1873.

All that territory composed of the lots numbers eleven, twelve, thirteen, fourteen, fifteen, sixteen and seventeen, in the third, fourth and fifth ranges of the township of Barford, the south half of lots numbers twelve, thirteen, fourteen, fifteen, sixteen and seventeen, in the sixth range, and that part of the north half of numbers thirteen and fourteen, in the said sixth range, which is included in the farms of Lyman Martin and Leonard Martin.

The township of Stoke.

Detached from Windsor.

Proclamation of the 18th February, 1802.

Bounded on the north-west, by the township of Windsor ; on the north-east, by the township of Dudswell ; on the south-east, by the township of of Westbury ; and on the south-west, by the townships of Ascot and Eaton and part by the River St. François. Beginning at a post heretofore erected on the easterly bank of the said River St. François, marked " Windsor " on the north-west and " Stoke " on the south-east, and running

limite nord-est du dit canton de Windsor, 1131 chaînes, 20 chaînons, jusqu'à un poteau au coin nord de la dite étendue de Nos terres vacantes, dont un arpentage a été fait ; de là, sud, 41 degrés est, 728 chaînes, jusqu'à un poteau au coin sud de la dite étendue de Nos terres vacantes, laquelle ligne forme l'arrière ligne de limite de la dite étendue de Nos terres vacantes ; de là, sud, 49 degrés ouest, le long de la ligne de limite ouest du dit canton de Westbury, 782 chaînes, 20 chaînons, jusqu'à un poteau interceptant la ligne entre le dit canton d'Eaton et la susdite étendue de Nos terres vacantes ; de là, nord, 79 degrés ouest, le long de la ligne de limite ouest des dits cantons d'Eaton et d'Ascot, 620 chaînes, jusqu'à un poteau sur la rive de la dite Rivière St. François ; et de là, le long de la rive est de la dite rivière Saint-François, comme elle tourne et serpente, jusqu'au point de départ ; contenant 70,984 acres de terre et la réserve ordinaire pour les grands chemins.

27 V. C. 23. SANCTIONNE LE 15 OCTOBRE, 1863.

Le canton de Lingwick.

Détaché de Bury.

Proclamation du 7 mars, 1807.

Borné au nord-ouest, par le canton de Weedon ; au sud-est, par Nos terres vacantes ; au sud-ouest, par le canton de Bury ; et au nord-est, par le canton de Stratford. Commençant à un poteau planté sur la ligne de division entre le canton de Bury et le canton de Lingwick, définissant le coin nord du dit canton de Bury et l'angle ouest du dit canton de Lingwick ; de là, courant magnétiquement sud, 38 degrés est, 803 chaînes, 55 chaînons, jusqu'à un poteau érigé pour le coin est du dit canton de Bury et l'angle sud du dit canton de Lingwick ; de là, nord, 52 degrés est, 805 chaînes, jusqu'à un poteau érigé pour le coin est du dit canton de Lingwick et l'angle sud du dit canton de Stratford ; de là, nord, 38 degrés ouest, 803 chaînes, 55 chaînons, jusqu'à un poteau érigé pour le coin nord du dit canton de Lingwick et l'angle ouest du dit canton de Stratford ; et de là, sud, 52 degrés ouest, 805 chaînes, jusqu'au point de départ.

Organisé en 1855 en vertu de l'acte 18 V. c. 100.

from thence, north, 40 degrees east, along the north-easterly boundary line of the said township of Windsor, 1131 chains, 20 links, to a post on the northerly corner of the tract of Our waste lands, whereof a survey hath been made ; from thence, south, 41 degrees east, 728 chains, to a post on the southerly corner of the said tract of Our waste lands, and which line makes the rear boundary line of the said tract of Our waste lands ; from thence, south, 49 degrees west, along the westerly boundary line of the said township of Westbury, 782 chains, 20 links, to a post which intersected the line between the said township of Eaton and the said tract of Our waste lands ; from thence, north, 79 degrees west, along the westerly boundary line of the said townships of Eaton and Ascot, 620 chains, to a post on the bank of the said River St. François ; and from thence, along the easterly bank of the said River St. François, as it winds and turns, to the place of beginning ; containing 70,984 acres of land and the usual allowance for highways.

27 V. C. 23. ASSENTED TO THE 15TH OCTOBER, 1863.

The township of Lingwick.

Detached from Bury.

Proclamation of the 7th March, 1807.

Bounded on the north-west, by the township of Weedon ; on the south-east, by Our waste lands ; on the south-west, by the township of Bury ; and on the north-east, by the township of Stratford. Beginning at a post standing on the division line between the township of Bury and the township of Lingwick, marking the northerly corner of the said township of Bury and the westerly angle of the said township of Lingwick ; running from thence, magnetically south, 38 degrees east, 803 chains, 55 links, to a post erected for the easterly corner of the said township of Bury and the southerly angle of the said towship of Lingwick ; thence, north, 52 degrees east, 805 chains, to a post erected for the easterly corner of the said township of Lingwick and southerly angle of the said township of Stratford ; thence, north, 38 degrees west, 803 chains, 55 links, to a post erected for the northerly corner of the said township of Lingwick and the westerly corner of the said township of Stratford, and from thence, south, 52 degrees west, 805 chains, to the place of beginning.

Organized in 1855 under the act 18 V. c. 100.

In re : Arpentage *voir* 24 V. c. 78.

MOINS : *Cette partie comprise dans la ville de Scotstown, par* 55, 56 *V. c.* 58 *et* 59.

La paroisse de St. Sylvere.

Détachée de Ste-Gertrude.

Proclamation du 7 octobre, 1887.

"Tout le territoire borné vers le nord-ouest, partie par la ligne de séparation entre le quatrième et cinquième rang, partie par la ligne de division entre les lots Nos. un et A du douzième rang du canton Maddington, et partie par la ligne qui sépare les lots Nos. dix et onze des rangs treize, quatorze et quinze du même canton; vers le nord-est, partie par la ligne de division entre les rangs douze et treize depuis le lot No. un jusqu'au lot No. dix inclusivement, partie par la ligne de rang séparant les rangs quinze et seize depuis le lot No onze jusqu'au lot No. trente inclusivement, et partie par la ligne de division entre les lots Nos. dix-neuf et vingt du dixième rang du dit canton de Maddington; vers le sud-est, partie par la ligne de division entre les lots Nos. trente et trente-et-un du quinzième rang, partie par la ligne séparant les rangs treize et quatorze du rang dix, et partie par la rivière Bécancour; enfin au sud-ouest, par la dite rivière Bécancour. Le dit territoire tel que borné, comprend les cinquième, sixième, septième, huitième, neuvième rangs, et partie du dixième rang depuis le lot No. vingt et suivants jusqu'au lot No. vingt-six inclusivement; de plus les lots Nos. un et suivants jusqu'au lot No. trente inclusivement, du douzième rang; enfin les lots Nos. onze et suivants jusqu'au lot No. trente des rangs treize, quatorze et quinze du dit canton de Maddington. La paroisse de Saint Sylvère, dans le comté de Nicolet, diocèse de Nicolet, formant un territoire d'environ vingt-cinq mille arpents en superficie.

Approuvé par Ordre en Conseil le 28 *décembre*, 1887.

In re; Survey : *vide* : 24 V. c. 78.

MINUS : *That part comprised in the town of Scotstown, by* 55, 56 *V. c.* 58 *and* 59.

The parish of St. Sylvere.

Detached from Ste. Gertrude

Proclamation of the 7th October, 1887.

All the territory bounded towards the north-west, partly by the line of separation between the fourth and fifth ranges, partly by the dividing line between the lots Nos. one and A of the twelfth range of Maddington township, and partly by the line which separates the lot No. ten from the lot No. eleven in the thirteenth, fourteenth and fifteenth ranges of the same township; towards the north-east, partly by the dividing line between the twelfth and thirteenth ranges, stretching from the lot No. one to the lot No. ten inclusively, partly by the range line separating the fifteenth and sixteenth ranges, stretching from the lot No. eleven to the lot No. thirty inclusively, and partly by the dividing line between the lots Nos. nineteen and twenty of the tenth range of the said township of Maddington; towards the south-east, partly by the dividing line between the Nos. thirty and thirty-one of the fifteenth range, partly by the line separating the thirteenth and fourteenth ranges from the tenth range, and partly by the Becancour river; finally on the south-west, by the said Becancour river. The said territory as designated above, comprises the fifth, sixth, seventh, eighth, ninth ranges and part of the tenth range from the lot No. twenty and following, as far as the lot No. twenty six inclusively; furthermore the lots Nos. one and following, as far as the lot No. thirty inclvsively, of the twelfth range; finally the lots Nos. eleven and following, as far as the lot No. thirty of the thirteenth, fourtheenth and fifteenth ranges of the said township of Maddington. The parish of Saint Sylvère, in the county of Nicolet, Diocese of Nicolet, forming a territory of five thousand arpents in superficies, or thereabouts.

Approved by Order in Council on the 28*th December*, 1887.

La paroisse de Ste-Sophie de Levrard.

Détachée de St-Pierre-les-Becquets.

Proclamation du 28 avril, 1875.

Une étendue de terre comprenant les cinquième, sixième, septième, huitième, neuvième, dixième et dernier rangs de la seigneurie de Lévrard, et formant une étendue de territoire d'environ six milles de front sur sept milles de profondeur, borné comme suit, savoir : vers le nord-ouest, par la ligne qui sépare le quatrième d'avec le cinquième rang de la dite seigneurie de Lévrard ; vers le nord-est, par la ligne qui sépare la dite seigneurie de Lévrard de la seigneurie de Saint Jean-Deschaillons ; vers le sud-est, par la ligne qui sépare la dite seigneurie de Lévrard du canton de Blandford ; et vers le sud-ouest, par la ligne qui sépare la dite seigneurie de Lévrard des paroisses de Sainte Marie de Blandford et de St-Edouard de Gentilly.

Annexion :

Détachée de St. Pierre les Becquets.

Proclamation du 20 avril, 1885.

Tout le territoire borné au nord-ouest, par le chemin qui sépare le 3e rang du 4e rang de la seigneurie de Lévrard ; au nord-est, par le numéro 445 du cadastre de la paroisse de Saint Pierre-les-Becquets ; au sud-est, par le chemin qui divise les concessions 4 et 5 de la dite seigneurie ; enfin, au sud-ouest, par la paroisse de Saint Edouard de Gentilly.

La municipalite de Grantham.

Comprenant le canton de Grantham, et cette partie des cantons de Wendover, Simpson et Acton qui n'est pas déclarée être comprise dans les limites des municipalités d'Aston, Kingsey et Durham respectivement, avec cette partie du canton d'Upton qui se trouve au sud-est et au sud de la ligne entre les 7e et 8e rangs d'icelui.

PROCLAMATION DU 18 JUIN, 1845

MOINS : *Ces parties des cantons de Wendover et Simpson comprises dans la municipalité de Wendover et Simpson, par* 27 *V. c.* 27.

The parish of Ste. Sophie de Levrard.

Detached from St. Pierre les Becquets.

Proclamation of the 28rd April, 1875.

A tract of land comprising the fifth, sixth, seventh, eighth, ninth, tenth and last ranges of the seigniory of Levrard, forming an extent of territory of about six miles in front, by about seven miles in depth, bounded as follows, that is to say : towards the north-west, by the line which separates the fourth from the fifth range of the said seigniory of Lévrard ; towards the north-east, by the line which separates the said seigniory of Lévrard, from the seigniory of Saint Jean-Deschaillons ; towards the south-east, by the line which separates the said seigniory of Lévrard from the township of Blandford ; and towards the south-west, by the line which separates the said seigniory of Lévrard from the parishes of Ste. Marie de Blandford and of Saint Edouard de Gentilly.

Annexation :

Detached from St. Pierre les Becquets.

Proclamation of the 20th April, 1885.

All the territory bounded to the north-west, by a road which separates the 3rd range from the 4th range of the seigniory of Lévrard ; to the north-east, by number 445, of the cadastre of the parish of Saint Pierre les Becquets ; to the south-east, by the road which divides concessions 4 and 5, from the said seigniory ; finally, to the south-west, by the parish of St. Edouard de Gentilly.

Municipality of Grantham.

Comprising the township of Grantham, and that part of the townships of Wendover, Simpson and Acton as is not declared to be comprised within the limits of the municipalities of Aston, Kingsey and Durham respectively, together with so much of the township of Upton as lies to the south-east and south of the line between the 7th and 8th ranges thereof.

PROCLAMATION OF THE 18TH JUNE, 1845

MINUS : *Those parts of townships of Wendover and Simpson comprised in the municipality of Wendover and Simpson, by* 27 *V. c.* 27.

(Nouvelles limites)

Cette partie du canton de Grantham, qui maintenant forme partie de la municipalité des cantons de Grantham, Wendover et Simpson, continuera à former une municipalité, sous le nom de la Corporation du canton de Grantham.

27 V. c. 27. SANCTIONNE LE 15 OCTOBRE, 1863.

Canton de Grantham.

Proclamation du 14 mai, 1800.

Borné au nord-ouest, par une étendue de terre communément appelée le canton d'Upton ; au sud-est, par une étendue de terre communément appelée le canton de Wickham ; en front au nord-est, par la rive sud-ouest de la Rivière Saint François ; et en arrière, au sud-ouest, par la dite étendue de terre communément appelée le canton d'Upton. Commençant à un poteau planté sur la dite rive sud-ouest de la dite Rivière Saint François, ci-devant érigé comme étant le coin nord de l'étendue de Nos terres vacantes susdite, dont un arpentage a été fait et le coin est de la dite étendue de terre communément appelée le canton d'Upton, et courant depuis le point de départ, sud, 49 degrés ouest, 1,028 chaînes, 40 chaînons, jusqu'à un poteau ci-devant érigé comme étant le coin ouest de la susdite étendue de Nos terres vacantes dont un arpentage a été fait comme susdit ; de là, sud, 41 degrés est, 728 chaînes, jusqu'à un poteau ci-devant érigé comme étant le coin sud de la susdite étendue de Nos terres vacantes dont un arpentage a été fait comme susdit, et le coin ouest de la susdite étendue de terre communément appelée le canton de Wickham ; de là, nord, 49 degrés est, 888 chaînes, 80 chaînons, jusqu'à un poteau planté sur la rive sud-ouest susdite de la Rivière Saint François, ci-devant érigé comme étant le coin est de la dite étendue de Nos terres vacantes dont un arpentage a été fait comme susdit, et le coin nord du canton de Wickham ; de là, nord-ouest, le long de la rive sud-ouest susdite de la Rivière Saint François, comme elle tourne et serpente jusqu'au point de départ.

MOINS : *Cette partie comprise dans St-Germain de Grantham, par* 20 *V. c.* 41.

MOINS : *Les limites de la ville de Drummondville, par proclamation du* 23 *décembre*, 1874, *et* 51-52 *V. c.* 88.

(New Limits)

That part of the said township of Grantham, which now forms part of the municipality of the townships of Grantham, Wendover and Simpson, shall continue to form a municipality, under the name of the Corporation of the township of Grantham.

27 V. c. 27. ASSENTED TO THE 15TH OCTOBER, 1863.

Township of Grantham.

Proclamation of the 14th May, 1800.

Bounded on the north-west, by a tract of land commonly called the township of Upton; on the south-east, by a tract of land, commonly called the township of Wickham ; in front, on the north-east, by the south-westerly bank of the River St. Francis ; and in the rear on the south-west, by the said tract of land, commonly called the township of Upton. Beginning at a post standing upon the said river St. Francis, heretofore erected for the northerly corner of the aforesaid tract of Our waste lands, whereof a survey hath been made, and for the easterly corner of the said tract of land, commonly called the township of Upton, and running from the said place of beginning, south, 49 degrees west, 1,028 chains, 40 links, to a post heretofore erected for the westerly corner of the aforesaid tract of Our waste lands, whereof the said survey hath so as aforesaid been made ; thence, south, 41 degrees east, 728 chains, to a post heretofore erected for the southerly corner of the aforesaid tract of Our waste lands, whereof a survey hath so as aforesaid been made, and for the westerly corner of the aforesaid tract of land, commonly called the township of Wickham ; thence, north, 49 degrees east, 888 chains, 80 links, to a post standing of the aforementioned, south-westerly bank of the said River St. Francis, herefore erected for the easterly corner of the aforesaid tract of Our waste lands, whereof the said survey hath so as aforesaid been made, and the northerly corner of the township of Wickham ; thence, north-westerly, along the aforesaid mentioned south-westerly bank of the River St. Francis, as it winds and turns, to the place of beginning.

MINUS : *That part comprised in St. Germain de Grantham, by* 20 *V. c.* 41.

MINUS : *The limits of the town of Drummondville, by proclamation of the* 23*rd December*, 1874, *and* 51-52 *V. c.* 88.

La paroisse de St. Germain de Grantham.

Détachée de la municipalité de Grantham.

Comprendra les rangs 6e, 7e, 8e, 9e, 10e, 11e, 12e et 13e du canton de Grantham, sous le nom de la municipalité de la paroisse de St. Germain.

20 V. c. 41. SANCTIONNÉ LE 10 JUIN, 1857. CONFIRMÉ PAR 23 V. c. 61. SANCTIONNÉ LE 19 MAI, 1860.

MOINS : *Cette partie comprise dans les limites de la paroisse de St. Eugène de Grantham, par proclamation du 27 février*, 1882.

42-43 V. c. 45. SANCTIONNE LE 31 OCTOBRE, 1879.

MOINS : *Cette partie comprise dans St. Nazaire d'Acton, par proclamation du 19 juillet*, 1893 *confirmée et annexée au comté de Bagot, par 57 V. c. 67.*

Le village du Lac Weedon.

Détaché de la municipalité du canton de Weedon.

La moitié nord-est du lot numéro 23 et les lots numéros 24, 25, 26, 27 et 28 des sixième et septième rangs du canton de Weedon, comprenant dans les dites limites, le reste non arpenté des dits lots Nos. 24, 25, 26, 27 et 28 du dit sixième rang de Weedon, situé du côté nord-est de la rivière St. François et bornés par le canton de Garthby.

49-50 VICT. CH. 55. SANCTIONNE LE 21 JUIN, 1886.

Annexion :

Détachée du canton de Weedon.

Tout ce certain territoire comprenant le terrain depuis le lot numéro seize inclusivement, de chacun des rangs six et sept du canton de Weedon, jusqu'aux confins de la municipalité du village du Lac Weedon, et depuis le lot numéro seize inclusivement jusqu'au lot numéro vingt-huit inclusivement de chacun des rangs huit et neuf, du canton de Weedon susdit.

Approuvé par Ordre en Conseil le 14 *juin*, 1887.

The parish of St. Germain de Grantham.

Detached from the municipality of Grantham.

Shall comprise the 6th, 7th, 8th, 9th, 10th, 11th, 12th and 13th ranges of the township of Grantham, under the name of the municipality of the parish of St. Germain.

20 V. c. 41. ASSENTED TO THE 10TH JUNE, 1857. CONFIRMED BY 23 V. c. 61. ASSENTED TO THE 19TH MAY, 1860.

MINUS : *That part comprised in the limits of the parish of St. Eugène de Grantham, by proclamation of the 27th February*, 1882.

42-43 V. c. 45. ASSENTED TO THE 31ST OCTOBER, 1879.

MINUS : *That part comprised in St. Nazaire d'Acton, by proclamation of the 19th July*, 1893 *and confirmed and annexed to the county of Bagot, by 57 V. cap. 67.*

The village of Lake Weedon.

Detached from the municipality of the township of Weedon.

The north-east half of lot number 23 and lots numbers 24, 25, 26, 27 and 28 of the sixth and seventh ranges of the township of Weedon, including within the said limits the unoccupied remainder of the said lots Nos. 24, 25, 26, 27 and 28 of the said sixth range of Weedon, situate on the north-east side of the river St. Francis, and bounded by the township of Garthby.

49-50 VICT. CH. 55. ASSENTED TO THE 21ST JUNE, 1886.

Annexation :

Detached from the township of Weedon.

All that certain territory comprising the land from lot number sixteen inclusive, of each of the ranges six and seven, of the township of Weedon, to the boundaries of the municipality of the village of Lake Weedon, and from lot number sixteen inclusive, to the lot number twenty-eight inclusive, of each of the ranges eight and nine, of the township of Weedon aforesaid.

Approved by Order in Council, on the 14*th June*, 1887.

Le canton de Brompton.

Proclamation du 27 novembre, 1801.

Borné au nord-est et au nord-ouest, par l'étendue de terre communément appelée le canton de Melbourne ; au sud, par le canton d'Orford ; à l'est, par la rive ouest de la Rivière St. François ; et à l'ouest, par l'étendue de terre, communément appelée le canton d'Ely. Commençant à un poteau planté sur la rive ouest de la Rivière St. François, ci-devant érigé comme étant le coin nord-est du canton d'Orford et le coin sud-est de l'étendue susdite de Nos terres vacantes, dont un arpentage a été fait ; et de là, courant magnétiquement nord, 80 degrés ouest, le long de la ligne de limites nord du dit canton d'Orford, 1188 chaînes, jusqu'à un poteau ci-devant érigé comme étant le coin nord-ouest du canton d'Orford susdit, coïncidant avec le coin sud-ouest de la susdite étendue de Nos terres vacantes, dont un arpentage a été fait ; de là, magnétiquement nord, 10 degrés est, 597 chaînes, 50 chaînons, jusqu'au coin nord de la susdite étendue de Nos terres vacantes, dont un arpentage a été fait ; de là, magnétiquement sud, 40 degrés est, jusqu'à un poteau planté au point où cette ligne rencontre la ligne de limites nord-ouest du lot No. 17, dans le 8e rang de lots de la susdite étendue de Nos terres vacantes, dont un arpentage a été fait comme susdit ; de là, magnétiquement nord, 50 degrés est, 614 chaînes, 50 chaînons, jusqu'au coin nord de la susdite étendue de Nos terres vacantes, dont un arpentage a été fait comme susdit, jusqu'à un poteau planté sur la rive ouest susdite de la Rivière St. François ; et de là, suivant les diverses courses de la rive ouest de la Rivière St. François susdite, comme elle tourne et serpente jusqu'au point de départ.

PROCLAMATION DU 18 JUIN, 1845

MOINS : *La partie d'icelui qui est comprise dans les limites de la municipalité de Melbourne, par proclamation du 18 juin*, 1845.

MOINS : *Cette partie comprise dans la paroisse de St. Francois-Xavier de Brompton, par proclamation du 10 février*, 1887, *et Ordre en Conseil approuvé le 28 décembre*, 1887.

Municipalite de Windsor.

Comprenant le canton de Windsor avec cette partie du canton de Stoke qui se trouve

The township of Brompton,

Proclamation of the 27th November, 1801.

Bounded on the north-east and on the north-west, by the tract commonly called the township of Melbourne ; on the south, by the township of Orford ; on the east, by the westerly bank of the River St. François and on the west, by the tract commonly called the township of Ely. Beginning at a post standing on the westerly bank of the River St. François, heretofore erected for the north-easterly corner of the township of Orford and the south-easterly corner of the aforesaid tract of Our waste lands, whereof a survey hath been made ; and running from thence, north, 80 degrees west, by the needle, along the northerly boundary line of the said township of Orford, 1188 chains, to a post heretofore erected for the north-westerly corner of the aforesaid township of Orford, coinciding with the south-westerly corner of the aforesaid tract of Our waste lands, whereof a survey hath so as aforesaid been made ; thence, north, 10 degrees east, by the needle, 597 chains, 50 links, to the northerly corner of the aforesaid tract of Our waste lands, whereof a survey hath so as aforesaid been made ; thence, south, 40 degrees east, by the needle, to a post standing at the point of intersection of this line with the north-westerly boundary line of the lot No. 17 in the 8th range of lots of the aforesaid tract of Our waste lands, whereof a survey hath so as aforesaid been made ; thence, north, 50 degrees east, by the needle, 614 chains, 50 links, to the northerly corner of the aforesaid tract of Our waste lands, whereof a survey hath so as aforesaid been made, to a post standing on the aforementioned westerly bank of the River St. François ; and thence, along the several courses of the westerly bank of the River St. François, as it winds and turns, to the place of beginning.

PROCLAMATION OF THE 18TH JUNE, 1845.

MINUS : *That part thereof included within the limits of the municipality of Melbourne, by proclamation of the 18th June*, 1845.

MINUS : *That part comprised in the parish of St. Francois-Xavier de Brompton, by proclamation of the 10th February* 1887, *and Order in Council approved on the 28th December*, 1887.

Municipality of Windsor.

Comprising the township of Windsor together with that part of the township of Stoke

au sud-ouest de la ligne entre les 4e et 5e rangs d'icelui.

PROCLAMATION DU 18 JUIN 1845.

Canton de Windsor :

Proclamation du 14 juillet, 1802.

Borné au nord-est, par le canton de Wotton ; au sud-ouest, par la Rivière St. François ; au nord-ouest, par le canton de Shipton ; et au sud-est, par le canton de Stoke. Commençant à un poteau ci-devant érigé sur la rive est de la Rivière St. François, définissant l'angle ouest du canton de Windsor et le coin sud du dit canton de Shipton ; et de là, courant nord, 49 degrés est, suivant le méridien magnétique, 977 chaînes, 80 chaînons, le long de la ligne de limite sud-est du dit canton de Shipton, jusqu'à un poteau au coin nord du dit canton de Windsor ; de là, le long de la ligne de limite sud-ouest du canton de Wotton, sud, 41 degrés est, 728 chaînes, jusqu'à un poteau définissant le coin est du dit canton de Windsor et l'angle nord du canton de Stoke ; de là, au sud, 49 degrés ouest, le long de la ligne de division entre le dit canton de Windsor et le canton de Stoke, 1241 chaînes, jusqu'à un poteau sur la rive est de la rivière St. François, définissant le coin sud du dit canton de Windsor et l'angle ouest du dit canton de Stoke ; et de là, le long de la rive est de la dite rivière St. François, suivant qu'elle tourne et serpente, jusqu'au point de départ.

27 V. c. 28. SANCTIONNE LE 15 OCTOBRE, 1863.

MOINS : *Les limites du village de Windsor Mills, par proclamation du 30 décembre, 1875.*

MOINS : *Les limites de St. George de Windsor, par 23 V. c. 10.*

Annexion :

Détachée de Dudswell.

La partie du canton de Stoke qui avait été incluse dans la municipalité de Dudswell par proclamation du 18 juin, 1845.

23 V. c. 10. SANCTIONNE LE 23 AVRIL, 1860.

MOINS : *Le canton de Stoke érigé en municipalité par 27 V. c. 28.*

as lying to the south-west of the line between the 4th and 5th ranges thereof.

PROCLAMATION OF THE 18TH JUNE, 1845.

Township of Windsor :

Proclamation of the 14th July, 1802.

Bounded on the north-east, by the township of Wotton ; on the south-west, by the River Saint François ; on the north-west, by the township of Shipton ; and on the south-east, by the township of Stoke. Beginning at a post heretofore erected on the easterly bank of the river St. François, marking the westerly angle of the township of Windsor and the southerly corner of the said township of Shipton ; and running from thence, north, 49 degrees east, according to the magnetical meridian, 977 chains, 80 links, along the south-easterly boundary line of the said township of Shipton, to a post on the northerly corner of the said township of Windsor ; thence, along the south-westerly boundary line of the township of Wotton, south, 41 degrees east, 728 chains, to a post marking the easterly angle of the township of Windsor and the northerly angle of the township of Stoke ; thence, south, 49 degrees west, along the division line between the said township of Windsor and the township of Stoke, 1241 chains, to a post on the easterly bank of the River St. François, marking the southerly corner of the said township of Windsor and the westerly angle of the said township of Stoke ; and from thence, along the easterly bank of the said river Saint François, according to its courses and windings, to the place of beginning.

27 V. c. 28. ASSENTED TO THE 15TH OCTOBER, 1863.

MINUS : *The limits of Windsor Mills, by proclamation of the 30th December, 1875.*

MINUS : *The limits of St. George de Windsor, by 23 V. c. 10.*

Annexation :

Detached from Dudswell.

That part of the township of Stoke which had been included within the municipality of Dudswell, by proclamation of the 18th June, 1845.

23 V. c. 10. ASSENTED TO THE 23RD APRIL, 1860.

MINUS : *The township of Stoke erected into municipality, by 27 V. c. 28.*

La municipalite de Bury.

Comprenant les cantons de Bury et de Tingwick, avec l'étendue de terre adjécente à iceux. Bornée au nord-ouest, par le prolongement de la ligne entre les cantons de Tingwick et de Weedon ; au nord-est et à l'est, par les comtés de Mégantic et de Dorchester ; et au sud, par la municipalité de Eaton.

PROCLAMATION DU 3 JUIN, 1845.

Le canton de Bury.

Proclamation du 15 mars, 1803.

Borné au nord-ouest, par l'étendue de Nos terres vacantes, communément appelée le canton de Dudswell ; au sud et sud-est, par le canton de Newport et l'étendue de Nos terres vacantes, communément appelée le canton de Hampden ; au nord-est, par le canton de Tingwick ; au sud-ouest, par le canton de Westbury. Commençant à un poteau planté dans la ligne de division, entre l'étendue de Nos terres vacantes, communément appelée le canton de Dudswell, et l'étendue de Nos terres vacantes, dont un arpentage a été fait communément appelée le canton de Bury, définissant l'angle sud de l'étendue de Nos terres vacantes, communément appelée le canton de Dudswell, et l'angle ouest de l'étendue de Nos terres vacantes, dont un arpentage a été fait comme susdit, communément appelée le canton de Bury ; de là, le long de la dite ligne de division, nord, 54 degrés est, magnétiquement, 805 chaînes, jusqu'à un poteau définissant l'angle nord de l'étendue de Nos terres vacantes, dont un arpentage a été fait comme susdit, communément appelée le canton de Bury, et l'angle est de l'étendue de Nos terres vacantes, communément appelée le canton de Dudswell ; de là, sud, 36 degrés est, 803 chaînes, 55 chaînons, le long de la ligne de division entre l'étendue de Nos terres vacantes, dont un arpentage a été fait comme susdit, communément appelée le canton de Bury, et l'étendue de Nos terres vacantes communément appelée le canton de Tingwick jusqu'à un poteau définissant l'angle est de l'étendue de Nos terres vacantes, dont un arpentage a été fait comme susdit, communément appelée le canton de Bury, et l'angle sud de l'étendue de Nos terres vacantes, communément appelée le canton de Tingwick ; de là, sud, 54 degrés ouest, 44 chaînes, le long de la ligne de division entre l'étendue de Nos terres vacantes, communément appelée le canton de Hampden, et l'étendue de Nos terres vacantes, dont un arpentage a été fait comme susdit, commu-

The municipality of Bury.

Comprising the townships of Bury and Tingwick, together with the tract adjoining thereto bounded on the north-west, by a prolongation of the line between the townships of Tingwick and Weedon ; on the north-east and east, by the county of Megantic and Dorchester ; and on the south, by the municipality of Eaton.

PROCLAMATION OF THE 18TH JUNE, 1845.

The township of Bury.

Proclamation of the 15th March, 1803.

Bounded on the north-west, by the tract of Our waste lands, commonly called the township of Dudswell ; on the south and south-east, by the township of Newport, and the tract of Our waste lands, commonly called the township of Hampden ; on the north-east, by the township of Tingwick ; and on the south-west, by the township of Westbury. Beginning at a post standing on the division line between the tract of Our waste lands, commonly called the township of Dudswell and the tract of Our waste lands, whereof a survey hath been made, commonly called the township of Bury, erected for the southerly angle of the tract of Our waste lands, commonly called the township of Dudswell and westerly corner of the tract of Our waste lands, whereof a survey hath so as aforesaid been made, commonly called the township of Bury ; running from thence, along the said division line, north, 54 degrees east, by the needle, 805 chains, to a post erected for the northerly corner of the tract of Our waste lands, whereof a survey hath so as aforesaid been made, commonly called the township of Bury, and the easterly angle of the tract of Our waste lands, commonly called the township of Dudswell ; thence, south, 36 degrees east, 803 chains, 55 links, along the division line between the tract of Our waste lands, whereof a survey hath so as aforesaid been made, commonly called the township of Bury, and the tract of Our waste lands, commonly called the township of Tingwick, to a post erected for the easterly angle of the tract of Our waste lands, whereof a survey hath so as aforesaid been made, commonly called the township of Bury, and southerly angle of the tract of Our waste lands, commonly called the township of Tingwick ; thence, south, 54 degrees west, 344 chains, along the division line between the tract of Our waste lands, commonly called the township of Hampden, and the tract of Our waste lands, whereof a survey hath so as aforesaid been made, commonly

nément appelée le canton de Bury, jusqu'à un poteau définissant l'angle sud-est de l'étendue de Nos terres vacantes, dont un arpentage a été fait comme susdit, communément appelée le canton de Bury ; de là, nord, 81 degrés 30 minutes est, le long de la ligne de division entre le canton de Newport et l'étendue de Nos terres vacantes, dont un arpentage a été fait comme susdit, communément appelé le canton de Bury, 646 chaînes, jusqu'à un poteau définissant l'angle sud-ouest de l'étendue de Nos terres vacantes, dont un arpentage a été fait comme susdit, communément appelée le canton de Bury ; de là, nord, 36 degrés ouest, 349 chaînes, 75 chaînons, le long de la ligne de division entre l'étendue de Nos terres vacantes, dont un arpentage a été fait comme susdit, communément appelée le canton de Bury et l'étendue de Nos terres vacantes, communément appelée le canton de Westbury, au point de départ.

24 V. c. 29, SEC. 25.—SANCTIONNE LE 18 MAI, 1861.

In re. Arpentage. Voir 24 *V. c.* 78—*Sanctionné le* 18 *mai*, 1861.

MOINS : *Le canton de Winslow organisé en deux municipalités séparées, par* 20 *V. c.* 41.

MOINS : *Les cantons de Whitton, Hampden, et Marston organisés en municipalité, par* 24 *V. c.* 29, *s.* 25.

St-Eugene de Grantham.

Détachée de St-Germain de Grantham et de St-Hugues.

Cette partie de la paroisse civile de St-Eugène de Grantham, située dans le comté de Bagot, est détachée du dit comté, et cette partie est annexée au comté de Drummond, et est érigé en municipalité sous le nom de St. Eugène de Grantham.

42-43 V. c. 45. SANCTIONNE LE 31 OCTOBRE, 1879.

Paroisse civile :

Proclamation du 27 février, 1882.

Toute cette étendue de territoire formant partie des cantons de Grantham et d'Upton, et comprenant les onzième, douzième et treizième rangs du canton de Grantham, depuis le lot numéro douze au lot numéro vingt-huit inclusivement de chaque rang, (démembrés par les présentes à cet effet de la paroisse de St-Germain de Grantham, dans le comté de Drummond), et les huitième, neuvième, dixième, onzième, douzième et treizième rangs en entier du canton d'Upton, qui ont

called the township of Bury, to a post erected for the south-easterly angle of the tract of Our waste lands, whereof a survey hath so as aforesaid been made, commonly called the township of Bury ; thence, north, 81 degrees 30 minutes east, along the division line between the township of Newport and the tract of Our waste lands, whereof a survey hath so as aforesaid been made, commonly called the township of Bury, 646 chains, to a post erected for the south-westerly angle of the tract of Our waste lands, whereof a survey hath so as aforesaid been made, commonly called the township of Bury ; thence, north, 36 degrees west, 349 chains, 75 links, along the division line between the tract of Our waste lands, whereof a survey hath so as aforesaid been made, commonly called the township of Bury, and the tract of Our waste lands, commonly called the township of Westbury, to the place of beginning.

24 V. c. 29, SEC. 25. ASSENTED TO THE 18TH MAY, 1861.

In re. Survey. Vide ; 24 *V. c.* 78. *Assented to the* 18*th May*, 1861.

MINUS : *The township of Winslow organized into two municipalities, by* 20 *V. c.* 41

MINUS : *The townships of Whitton, Hampden, and Marston organized into a municipality, by* 24 *V. c.* 29, *s.* 25.

St. Eugene de Grantham.

Detached from St. Germain de Grantham and St Hugues.

That part of the civil parish of St. Eugène de Grantham, situate in the county of Bagot, is detached from the said county, and the said part is annexed to the county of Drummond, and is erected into a municipality, under the name of St-Eugène de Grantham.

42-43 V. C. 45. ASSENTED TO THE 31ST OCTOBER, 1879.

Civil Parish :

Proclamation of the 27th February, 1882.

All that extent of territory forming part of the townships of Grantham and Upton, comprising the eleventh, twelfth and thirteenth ranges of the township of Grantham, from the lot number twelve to the lot number twenty-eight inclusive in each range, (detached by these presents for this purpose from the parish of Saint Germain de Grantham, in the county of Drummond), and the whole of the eighth, ninth, tenth, eleventh, twelfth and thirteenth ranges of the township of

toujours été un territoire extra-paroissial voisin de la paroisse de Sainte Hélène, et formant ci-devant partie du comté de Bagot, et par le Statut de la Legislature de Québec, 42-43 V. c. 45,annexés au dit comté de Drummond ; la dite étendue totale de terrain formant un territoire d'environ cinq milles et demi de front sur quatre milles et demi de profondeur; lequel territoire est borné comme suit : vers le nord-est par le dixième rang du canton de Grantham ; vers le sud-est, partie par les terres de la concession nord-ouest du chemin St-Hyacinthe, et partie par le quatorzième rang du canton d'Upton ; vers le sud-ouest, partie par le quatorzième rang du dit canton d'Upton et partie par la seigneurie de Ramsay ; et vers le nord-ouest, par le septième rang du canton d'Upton.

MOINS : *Cette partie du canton d'Upton comprises dans St-Nazaire d'Acton, par proclamation du 19 juillet, 1893 confirmée et annexée au comté de Bagot, par 57 V. c. 67.*

La partie est du canton de Clifton.

Détachée du canton de Clifton.

Le canton de Clifton est divisé en deux municipalités séparées, et la description suivante est la ligne de division d'icelles,savoir: commençant à la ligne de division entre les cantons de Clifton et Hereford, entre les quatrième et cinquième rangs de Clifton ; de là, au nord, sur la dite ligne de division entre les lots dix-sept et dix-huit ; de là, vers l'ouest, par la ligne de division à travers les deux rangs, à la ligne de rang entre les sixième et septième rangs ; de là, vers le nord, sur la dite ligne de rang, à la ligne du canton de Clifton. Les quatre premiers rangs et onze lots des cinquième et sixième rangs respectivement formant une municipalité séparée et distincte, sous le nom de municipalité de la partie est du canton de Clifton.

Approuvé par Ordre en conseil le 24 décembre, 1873.

MOINS : *Cette partie comprise dans Ste-Edwidge de Clifton, par 59 V. c. 58.*

Upton, which have always been an extra-parochial territory adjoining the parish of Sainte Hélène, and formerly forming part of the county of Bagot, and by the Statute of the Legislature of Quebec, 42-43 V. c. 45, annexed to the said county of Drummond; the said total extent of land forming a territory of about five miles and a half in front by four miles and a half in depth ; which territory is bounded as follows: towards the north-east, by the tenth range of the township of Grantham ; towards the south-east, partly by the lands of the concession north-west of the Saint Hyacinthe road, and partly by the fourteenth range of the township of Upton ; towards the south-west, partly by the fourteenth range of the said township of Upton, and partly by the seigniory of Ramsay ; and towards the north-west, by the seventh range of the said township of Upton.

MINUS : *That part of the township of Upton comprised in St. Nazaire d'Acton, by proclamation of the 19th July, 1893. Confirmed and annexed to the county of Bagot, by 57 V. c. 67.*

The East part of the township of Clifton.

Detached from the township of Clifton.

The township of Clifton is divided into two separate municipalities, and the following is the description of the division line thereof, to wit : commencing on the township line between Clifton and Hereford, between the fourth and fifth ranges of Clifton ; thence, north, on said line, to the division line between lots numbers seventeen and eighteen ; thence, west, on said division line across two ranges, to the range line between the sixth and seventh ranges ; thence, north, on said range line, to the township line of Clifton. The four first ranges, and eleven lots of the fifth and sixth ranges respectively forming a separate and distinct municipality, to be known as the municipality of the east part of the township of Clifton.

Approved by Order in Council on the 24th December, 1873.

MINUS : *That part comprised in Ste. Edwidge de Clifton, by 59 V. c. 58.*

Le canton de Clifton

Détaché des municipalités de Compton, Eaton et Hereford.

Proclamation du 18 juillet, 1797.

Borné au nord, par les cantons d'Eaton et de Newport ; au sud, par les cantons de Barford et de Hereford ; à l'est, par le canton d'Auckland ; et à l'ouest, par le canton de Compton. Commençant à un poteau marqué " Auckland, Clifton. Hereford," érigé comme étant le coin sud-est du canton de Clifton et le coin sud-ouest du canton d'Auckland, planté dans une rangée d'arbres plaqués, 803 chaînes, 55 chaînons, au nord de la ligne cidevant tracée comme étant la ligne de division entre la Province du Bas Canada et la devant Province,actuellement l'Etat de New-York, dans le 45e degré de latitude nord, à une distance de 670 chaînes, dans une direction magnétiquement nord, 81 degrés 30 minutes ouest, la variation étant d'environ 8 degrés 30 minutes ouest, depuis le point où la dite ligne d'arbres plaqués rencontre une branche de la Rivière Connecticut, communément appelée et connue sous le nom de Ruisseau des Sauvages, et courant depuis le dit point de départ, nord, 81 degrés 30 minutes ouest, jusqu'à un poteau érigé comme étant le coin sud-ouest du dit canton de Clifton et le coin sud-est du dit canton de Compton, 805 chaînes ; de là, nord, 8 degrés, 30 minutes est, jusqu'à un poteau érigé comme étant le coin nord-ouest du canton de Clifton susdit et le coin nord-est du dit canton de Compton, 803 chaînes, 55 chaînons ; de là, sud, 81 degrés, 30 minutes est, jusqu'à un poteau érigé comme étant le coin nord-est du canton de Clifton susdit et le coin nord-ouest du dit canton d'Auckland, 805 chaînes ; de là, sud, 8 degrés, 30 minutes ouest, 803 chaînes, 55 chaînons, jusqu'au point de départ.

Organisé en municipalité en vertu de l'acte municipal de 1860.

MOINS : *Cette partie comprise dans Clifton Est, par Ordre en Conseil approuvé le 21 décembre,* 1873.

MINUS : *Les limites du canton de Ste-Edwidge de Clifton, par 59 V. c. 58.*

(Limites actuelles)

La municipalité du canton de Clifton sera composée des numéros dix-huit, dix-neuf, vingt, vingt-et-un, vingt-deux, vingt-trois,

The township of Clifton

Detached from the municipalities of Compton, Eaton and Hereford.

Proclamation of the 18th July, 1797.

Bounded on the north, by the townships of Eaton and Newport ; on the south, by the townships of Barford and Hereford ; on the east, by the township of Auckland ; and on the west, by the township of Compton. Beginning at a post marked "Auckland, Clifton, Hereford," erected for the south-easterly corner of the township of Clifton, and the south-westerly corner of the township of Auckland, standing in a line of blazed trees, 803 chains, 55 links, north of the line theretofore run for the division line between the Province of Lower Canada and the then Province, now the State of New-York, in the forty-fifth degree of North latitude, at the distance of 670 chains, on a course north, eighty-one degrees, 30 minutes west, by the needle, the variation whereof is about 8 degrees 30 minutes west, from the point where the said line of blazed trees intersects a branch of the River Connecticut, commonly called and known by the name of Indian Stream, and running from the said place of beginning, north, 81 degrees 30 minutes west, to a post erected for the south-westerly corner of the said township of Clifton, and the south-easterly corner of the said township of Compton, 805 chains ; thence, north, 8 degrees 30 minutes east, to a post erected for the north-westerly corner of the aforesaid township of Clifton and the north-easterly corner of the said township of Compton, eight hundred and three chains, fifty-five links ; thence, south, 81 degrees 30 minutes east, to a post erected for the north-easterly corner of the township of Clifton aforesaid and for the north-westerly corner of the said township of Auckland, 805 chains ; and thence, south, 8 degrees 30 minutes west, 803 chains, 55 links, to the place of beginning.

Organized into municipality under the municipal act of 1860.

MINUS : *That part comprised in Clifton-East, by Order in council approved on the 24th December,* 1873.

MINUS : *The limits of the township of Ste. Edwidge de Clifton, by 59 V. c. 58.*

Present limits.

The municipality of the township of Clifshall comprise in future lots eighteen, nineteen, twenty, twenty-one, twenty-two, twenty-

vingt-quatre, vingt-cinq, vingt-six, vingt-sept et vingt-huit des septième, huitième, neuvième, dixième et onzième rangs de l'ancienne municipalité du canton de Clifton.

59 V. c. 58 SANCTIONNE LE 21 DECEMBRE, 1895.

La paroisse de St. Pie DeGuir.

Détachée de St. David de DeGuir.

Proclamation du 14 juin, 1866.

Bornée comme suit : au nord-est, par la rivière St. François, à partir de la paroisse de St. Bonaventure, c'est-à-dire, de la ligne sud-est de la seigneurie de DeGuir jusqu'à la ligne sud-est du fief Pierreville ; au nord-ouest, par la ligne qui sépare le dit fief Pierreville des rangs Ste. Marguerite, St. Edouard, St. Charles et St. David, les dits rangs dans la paroisse de St. David ; au sud-ouest, par la ligne qui sépare la seigneurie de St. François du dit rang St. David, et du rang nord-est de la concession St. Pierre, et de là, par la ligne qui sépare le rang nord-est du rang sud-ouest de la dite concession de la paroisse de St. David, nommée St. Pierre, jusqu'au rang de la dite paroisse de St.David, nommé St. Henri, puis par la ligne qui sépare le 6e du 7e lot du dit rang St. Henri ; et au nord-ouest, encore par la ligne qui sépare le dit rang de St. Henri du rang de la dite paroisse de St. David, nommé Ste. Charlotte, depuis le 6e lot jusqu'au 1er inclusivement du dit rang Saint-Henri, et de nouveau au sud-ouest, par la ligne qui sépare le 9e lot du 10e dans le dit rang Sainte-Charlotte, et par la ligne qui sépare les rangs de la dite paroisse de St. David, nommé St. Jean et St. Christophe ; enfin, au sud-est, par la ligne sud-est de la seigneurie de DeGuir, c'est-à-dire, par la ligne qui sépare la paroisse de St. Bonaventure des rangs 6e, 7e, 8e, 9e, 10e, 11e et 12e de la dite paroisse de St. David.

La paroisse de St. Guillaume.

Proclamation du 8 juin, 1842.

Comprendra un territoire d'environ quatorze milles de front sur environ cinq milles de profondeur, bornée au nord-est, par la rivière St. François ; au nord-ouest, par la

three, twenty-four, twenty-five, twenty-six, twenty-seven and twenty-eight of the seventy, eighth, ninth, tenth and eleventh ranges of the old municipality of the township of Clifton.

59 V. C. 58. ASSENTED TO THE 21TH DECEMBER, 1895.

The parish of St. Pie DeGuir.

Detached from St. David de DeGuir.

Proclamation of the 14th June, 1866.

Bounded as follows : on the north-east, by the River St. Francis, from the parish of St. Bonaventure, that is to say, from the south-east line of the seigniory of Deguir to the south-east line of the fief Pierreville ; on the north-west, by the line which separates the said fief Pierreville from the ranges Sainte-Marguerite, Saint Edward, Saint Charles and Saint David, the said ranges being in the parish of St. David ; on the south-west, by the line which separates the seigniory of Saint François from the said range Saint David and from the north-east range of the concession St. Pierre, and thence, by the line which separates the north-east range from the south-west range of the said concession of the parish of St. David, called St. Pierre, to the range of the said parish of St. David, called St. Henri, then by the line which separates the 6th from the 7th lot of the said range St. Henri ; again on the north-west, by the line which separates the said range St. Henri from the range of the said parish of St. David, called Ste. Charlotte, from the 6th to the 1st lot inclusive, of the said range St. Henri ; and on the south-west, by the line which separates the 9th from the 10th lot in the said range Ste. Charlotte and by the line which separates the ranges of the said parish of St. David, named St. Jean and Saint Christophe ; and finally, on the south-east, by the south-east line of the seigniory of DeGuir, that is to say, by the line which separates the parish of St. Bonaventure from the 6th, 7th, 8th, 9th, 10th, 11th and 12th ranges of the said parish of St. David.

The parish of St. Guillaume.

Proclamation of the 3rd June, 1842.

Shall comprise a territory of about 14 miles in front by about 5 miles in depth, bounded on the north-east, by the River St. François ; on the north-west, by the seigniory

seigneurie de DeGuir ; au sud-ouest, par la seigneurie de Ramsay ; au sud-est, par la ligne nord-ouest du canton de Grantham qui se prolonge, en gagnant vers le sud-ouest, jusqu'à la ligne nord-ouest de la seigneurie de Ramsay.

29-30 V, C. 61. SANCTIONNE LE 15 AOUT, 1866.

N. B. Détachée du comté de Drummond et annexée au comté de Yamaska par 36 V. c. 37.

MOINS : *Cette partie comprise dans St. Bonaventure d'Upton, par proclamation du 9 juin, 1856, et 29-30 V. c. 61.*

La paroisse de St. Bonaventure.

Détachée de St. Guillaume d'Upton.

Proclamation du 9 juin, 1856.

Comprendra environ 7 milles de front sur cinq milles de profondeur, et sera bornée vers le sud-ouest, par une ligne tirée depuis la seigneurie de DeGuir, courant du nord au sud, à travers la paroisse de St. Guillaume et passant entre les lots Nos. 19 et 20 des 2e, 3e et 4e rangs et partie du 5e rang du canton d'Upton, jusqu'à son intersection avec le chemin de Sorel à Drummondville, et de ce point suivant le dit chemin, jusqu'au canton de Grantham ; vers le nord-ouest, par la seigneurie de DeGuir ; vers le nord-est, par la rivière Saint-François ; et vers le sud-est, par le canton de Grantham.

29-30 V. C. 61. SANCTIONNE LE 15 AOUT, 1866.

N. B. Détachée du comté de Drummond et annexée au comté de Yamaska, par 36 V. c. 37. Sanctionné le 24 décembre, 1872.

La paroisse de St. Thomas de Pierreville.

Détachée de St. François du Lac.

Proclamation du 30 janvier, 1854.

Une étendue de territoire de forme triangulaire et terminée au sud-est par l'angle formé par la ligne de la seigneurie de Courval et la Rivière St. François, ayant sa base au Lac St. Pierre et étant d'environ 6 milles de front sur environ 13 milles de profondeur,

of DeGuir ; on the south-west, by the seigniory of Ramsay ; on the south-east, by the north-west line of the township of Grantham which extends, in running towards the south-west, as far as the north-west line of the seigniory of Ramsay.

29-30 V. C. 61 ASSENTED TO THE 15TH AUGUST, 1866.

N. B. Detached from the county of Drummond and annexed to the county of Yamaska, by 36 V. c. 37.

MINUS : *That part comprised in St. Bonaventure d'Upton, by proclamation of the 9th June, 1856, and 29-30 V. c. 61.*

The parish of St. Bonaventure.

Detached fron St. Guillaume d'Upton.

Proclamation of the 9th June, 1856.

Shall comprise about 7 miles in front by 5 miles in depth, and be bounded towards the south-west, by a line drawn from the seigniory of DeGuir, running from north to south, across the parish of St. Guillaume and passing between the lots 19 and 20 of the 2d, 3rd and 4th ranges and part of the 9th range of the township of Upton, to its intersection by the road from Sorel to Drummondville, and from this point following the said road, to the township of Grantham ; towards the north-west, by the seigniory of DeGuir ; towards the north-east, by the River St. Francis ; and towards the south-east, by the township of Grantham.

29-30 V. C. 61. ASSENTED TO THE 15TH AUGUST, 1866

N.B. Detached from the county of Drummond and annexed to the county of Yamaska, by 36 V. c. 37. Assented to the 24th December 1872.

The parish of St. Thomas de Pierreville.

Detached from St. François du Lac.

Proclamation of the 30th January, 1854.

An extent of territory of triangular form being terminated to the south-east by the angle formed by the line of the seigniory of Courval and the river St. François, having its base on Lake Saint Pierre and being about 6 miles in front by about 13 miles in

et borné comme suit : à l'ouest et au sud, par le grand chenal de la rivière St. François qui passe entre l'Ile St. Joseph et l'Ile de l'Eglise, aussi appelée l'Ile du Fort, laquelle dite dernière île sera seule comprise dans la nouvelle paroisse de St. Thomas de Pierreville ; à l'est et au nord-est, par la ligne seigneuriale de St. Antoine de la Baie du Febvre et celle de Courval ; et au nord, par le lac St. Pierre, à l'exception de la terre occupée par la mission des Sauvages Abénakis, qui se trouve dans le dit territoire et laquelle ne fera pas partie de la dite paroisse de St. Thomas de Pierreville, et en sera exceptée telle qu'elle était par arrêt du conseil du Roi du 3 mars, 1722, et appartiendra aux dits Sauvages tant que la dite mission existera, de la même Manière qu'elle était ci-devant reconnue leur appartenir conformément à la dite réserve.

MOINS : *Cette partie comprise dans St. Elphège, par proclamation du 12 mars, 1886, et Ordre en Conseil approuvé le 12 février, 1886.*

MOINS : *Cette partie comprise dans le village de Pierreville, par proclamation du 18 mars, 1887.*

MOINS : *Cette partie comprise dans N. D. de Pierreville, par proclamation du 21 juin, 1894.*

Le village de Pierreville.

Détaché de St. Thomas de Pierreville.

Proclamation du 18 mars, 1887.

Tout le territoire borné comme suit, savoir: vers le nord-ouest, par le domaine des sauvages Abénakis, de Saint-François de Sales, portant le No. douze cent dix-sept du plan et livre de renvoi officiels de la paroisse Saint-Thomas de Pierreville ; vers le nord-est, partie par le dit domaine des sauvages Abénakis ou le dit lot numéro douze cent dix-sept et partie par les lots Nos. neuf cent quatre et neuf cent cinq, du susdit cadastre, à prendre à trois arpents en haut, ou du côté nord-est du chemin vulgairement connu sous le nom de chemin sur la côte, ou chemin neuf du village des Gill, qui coupe les dits lots sur le travers ; vers le sud et le sud-est, par le lot No. neuf cent trois, du cadastre ci-dessus mentionné ; vers le sud-ouest, par la rivière Saint-François. Le dit village de Pierreville comprenant la partie double des dits lots Nos. neuf cent quatre et neuf cent cinq, à prendre de la rivière Saint-François sur toute la largeur d'iceux jusqu'à trois arpents en haut ou du côté nord-est du dit chemin de la

depth, and bounded as follows : on the west and south, by the main channel of the river St. François, passing between the Isle St. Joseph and the Isle de l'Eglise, also called Isle du Fort, which said last mentioned Island shall alone be included in the new parish of St. Thomas de Pierreville ; on the east and north-east, by the seigniorial line of St. Antoine de la Baie du Febvre and that of Courval ; and on the north, by lake St. Pierre, save and except that the land occupied by the mission of the Abenakis Indians, which is included within the said territory, shall not form part of the said parish of St. Thomas de Pierreville, and shall be excepted therefrom, as it was by the arrêt du conseil du Roi of the 3rd of March 1722, to belong to the said Indians, as long as the said mission shall exist, in the same manner as it was recognized to belong to them perviously, in accordance with the said reservation.

MINUS : *That part comprised in St. Elphège, by proclamation of the 12th of March 1886, and Order in Council approved on the 12th February, 1886.*

MINUS : *That part comprised in the village of Pierreville, by proclamation of the 18th March, 1887.*

MINUS : *That part comprised in N. D. de Pierreville, by proclamation of the 21st June, 1894.*

The village of Pierreville.

Detached from St. Thomas de Pierreville.

Proclamation of the 18th March, 1887.

All that territory bounded as follows, to wit : towards the north-west, by the Domain of the Abénakis Indians, of Saint François de Sales, being number twelve hundred and seventeen, of the official plan and book of reference thereto, of the parish of Saint Thomas de Pierreville ; towards the north-east, partly by the said Domain of the Abénakis Indians on the said lot number twelve hundred and seventeen, and partly by lots numbers nine hundred and four and nine hundred and five of the aforesaid cadastre, starting three arpents above, or from the north-east side of the road commonly known as the Hill road or the new road of Gill village which traverses the said lots ; towards the south and south-east, by lot number nine hundred and three, of the above mentioned cadastre ; towards the south-west, by the river Saint Francis. The said village of Pierreville comprising the double portion of the said lots numbers nine hundred and four and nine hundred and five, starting from

côte ou chemin neuf du village des Gill, comprenant de plus les lots Nos. neuf cent six inclusivement et suivants jusqu'au lot No. mille vingt-six aussi inclusivement, du cadastre officiel de la paroisse Saint-Thomas de Pierreville. Le dit village de Pierreville formant un territoire de cent dix arpents en superficie.

Le canton de Stanbridge.

Proclamation du 1er septembre, 1801.

Borné au nord, par le canton de Farnham ; au sud, par la seigneurie de St-Armand ; à l'est, par le canton de Dunham ; et à l'ouest, par les seigneuries de Sabrevois et Noyan. Commençant au coin nord-ouest de la dite seigneurie de St-Armand, coïncidant avec le coin sud-ouest de l'etendue de Nos terres vacantes, dont un arpentage a été fait ; et courant depuis le dit point de départ, magnétiquement nord, 41 degrés 40 minutes est, 409 chaînes, 69 chaînons, le long des limites sud-est de la seigneurie de Noyan, jusqu'à l'extrémité est de la ligne de division entre les seigneuries de Noyan et Sabrevois ; de là, magnétiquement nord, 10 degrés 53 minutes est, le long des limites est de la dite seigneurie de Sabrevois, 462 chaînes, 39 chaînons, jusqu'au coin nord-ouest de l'étendue de Nos terres vacantes susdite ; de là, le long des limites sud du canton de Farnham susdit, magnétiquement sud, 83 degrés 30 minutes est, 697 chaînes, 44 chaînons, jusqu'au coin nord-ouest de Dunham susdit, coïncidant avec le coin nord-est de l'étendue de Nos terres vacantes susdite ; de là, le long des limites ouest du dit canton de Dunham, magnétiquement sud, 7 degrés 45 minutes ouest, 803 chaînes, 55 chaînons, jusqu'au coin sud-ouest du dit canton de Dunham, coïncidant avec le coin sud-est de l'étendue de Nos terres vacantes susdite ; et de là, le long des limites nord de la seigneurie de St-Armand, magnétiquement nord, 83 degrés 30 minutes ouest, 947 chaînes, 74 chaînons, jusqu'au point de départ.

PROCLAMATION DU 18 JUIN, 1845

MOINS : *Cette partie comprise dans St-Ignace de Stanbridge par 52 V. c. 62.*

MOINS : *Cette partie comprise dans N.-D. de Stanbridge par 52 V. c. 60.*

the river Saint Francis throughout the whole width as far as three arpents above or to the north-east side of the said road on the hill or new road of Gill village, comprising further the lots numbers nine hundred and six inclusively, and following as far as lot number one thousand and twenty-six also inclusively of the official cadastre of the parish of Saint Thomas de Pierreville. The said village of Pierreville comprising a territory of one hundred and ten arpents in superficies.

The township of Stanbridge.

Proclamation of the 1st September, 1801.

Bounded on the north, by the township of Farnham ; on the south, by the seigniory of St. Armand ; on the east, by the township of Dunham ; and westerly by the seigniories of Sabrevois and Noyan. Beginning at the north-westerly corner of the said seigniory of St. Armand, coinciding with the south-westerly corner of the aforesaid tract of Our waste lands, whereof a survey hath been made ; and running from the said place of beginning, north, 41 degrees 40 minutes east, by the needle, 409 chains, 69 links, along the south-easterly bounds of the seigniory of Noyan, to the easterly extremity of the division line between the seigniories of Noyan and Sabrevois ; thence, north, 10 degrees 53 minutes east, by the needle along the easterly bounds of the said seigniory of Sabrevois, 462 chains, 39 links, to the north-westerly corner of the aforesaid tract of Our waste lands ; thence, along the southerly bounds of the township of Farnham aforesaid, south, 83 degrees 30 minutes east, by the needle, 697 chains, 44 links, to the north-westerly corner of the township of Dunham aforesaid, coinciding with the north-easterly corner of the aforesaid tract of Our waste lands ; thence, along the westerly bounds of the said township of Dunham, south, 7 degrees 45 minutes west, by the needle, 803 chains, 55 links, to the south-westerly corner of the said township of Dunham, coinciding with the south-easterly corner of the aforesaid tract of Our waste lands ; and thence, along the northerly bounds of the seigniory of St. Armand, north, 83 degrees 30 minutes west, by the needle, 947 chains, 74 links, to the place of beginning.

PROCLAMATION OF THE 18TH JUNE, 1845

MINUS : *That part comprised in St. Ignace de Stanbridge by 52 V. c. 62.*

MINUS : *That part comprised in N.-D. de Stanbridge by 52 V. c. 60.*

MOINS : *Cette partie comprise dans Stanbridge Station par 52 V. c. 60.*

MOINS : *Les limites de la ville de Bedford, par 53 V. c. 77.*

La paroisse de St-François du Lac St-Pierre.

Edits et ordonnances du 3 mars, 1722.

Saint-François, sur le Lac Saint-Pierre.—L'étendue de la paroisse de Saint-François-Xavier, située en la dite seigneurie, sera de deux lieues et demie, savoir : une lieue de front que contient le fief de la Hussodière, en remontant le long du fleuve ou lac, jusqu'au dit Saint-François, et une lieue et demie de front que contient la dite seigneurie de Saint François, en remontant le long du fleuve, jusqu'au fief de Yamaska, ensemble des profondeurs des dits fiefs, renfermées dans ces bornes, et de celles du fief de Saint Pierre, qui est derrière le dit fief Saint-François, à l'exception de ce qui est occupé par la mission des sauvages, tant qu'elle y restera ; et sera l'étendue d'une lieue ou environ du front du dit fief d'Yamaska, à prendre depuis le dit Saint-François, en remontant à la Rivière dite Yamaska, icelle comprise, ensemble les profondeurs renfermées dans ces bornes, desservie, par voie de mission, par le curé du dit Saint-François, qui sera tenu d'aller dire la messe de trois fêtes ou de trois dimanches l'un, en l'église de Saint-Michel, située sur le dit fief de Yamaska, et d'y faire le cathéchisme aux enfants, et le surplus du front du dit fief d'Yamaska, en remontant jusqu'à Sorel, ensemble les Isles du Moine et des Barques, qui en dépendent, demeureront joints à la paroisse du dit Sorel.

PROCLAMATION DU 18 JUIN, 1845

MOINS : *Cette partie comprise dans St-Thomas de Pierreville, par proclamation du 30 janvier, 1854*

MOINS : *Les limites de St-Michel d'Yamaska, par décret canonique du 10 août 1883 et par proclamation du 18 juin, 1845.*

MOINS : *Cette partie comprise dans N.-D. de Pierreville, par proclamation du 21 juin, 1894,*

La partie nord du canton de Whitton.

Détachée du canton de Whitton.

La municipalité sera composée du territoire

MINUS : *That part comprised in Stanbridge Station by 52 V. c. 60.*

MINUS : *The limits of the town of Bedford, by 53 V. c. 77.*

The parish of St. François du Lac St. Pierre.

Edicts and ordinances of the 3rd March, 1722.

Saint François, on lake Saint Peter.—The extent of the parish of Saint François Xavier situate in the above seigniory, shall be two leagues and a half, to wit : one league in front, which the fief of La Hussodière contains, ascending along the river or lake, to Saint François aforesaid ; and one league and a half in front, which the said seigniory of Saint François contains, ascending along the lake and river to the fief of Yamaska, with the extent in depth of the said fiefs, included within these limits, and that of the fief of Saint Pierre, which is in rear of the said fief of Saint François, excepting what is occupied by the Indian Mission, as long as it remains there ; and the extent of one league or thereabout of the frontage of the said fief of Yamaska, from the said fief of Saint François, ascending to the river called Yamaska, the same included, with the depth comprised in these limits, shall be served as a mission by the curé of Saint François aforesaid, who shall be held to go and say mass on one out of every three Festival or Sundays in the church of Saint Michel, situate on the said fief of Yamaska, and there to catechise the children ; and the remainder of the frontage of the said fief of Yamaska, going up to Sorel together with the Isles du Moine and des Barques, shall remain united to the parish of Sorel aforesaid.

PROCLAMATION OF THE 18TH JUNE, 1845

MINUS : *That part comprised in St Thomas, de Pierreville, by proclamation of the 30th January, 1854*

MINUS : *The limits of St Michel d'Yamaska by canonical decree of the 10th August 1883 and by proclamation of the 18th June, 1845*

MINUS : *That part comprised in N-D de Pierreville, by proclamation of the 21st June, 1894*

The North part of the township of Whitton.

Detached from the township of Whitton.

The municipality be composed of the terri-

nord-est des lots numéro 5 dans les 3e, 4e, 5e, 6e, 7e, 8e, 9e et 10e rangs, et tous les lots dans les 11e, 12e et 13e rangs, non inclus dans la municipalité du village de Mégantic, et que le territoire ainsi divisé soit détaché de la municipalité de Whitton et érigé en une nouvelle municipalité séparée sous le nom de " La municipalité de la partie nord du canton de Whitton " et que chaque municipalité en question fassent et entretiennent leurs propres chemins à l'avenir.

Approuvé par Ordre en Conseil le 19 *septembre*, 1889.

Le village de Melbourne.

Détaché du canton de Melbourne.

Proclamation du 28 octobre, 1859,

Une étendue de terre située dans le canton de Melbourne, et bornée comme suit : vers le nord, par la ligne du côté nord du lot No. 8 dans le 8e rang de lots dans le dit canton de Melbourne ; vers le sud, par la ligne de division entre la propriété de Thomas Tait et William Hood, et la terre de William Fowler et la ligne nord de l'emplacement de Richard Lewis, depuis la ligne de M. Fowler, jusqu'à la rivière St-François ; vers l'ouest, par la ligne ouest des terres de Charles Wade, John Wade, Henry Burnham et Thomas Tait ; et vers l'est, par la rivière St-François.

Le canton de Wolfstown.

Détaché de la municipalité d'Ireland,

Proclamation du 14 août, 1802.

Borné au nord-ouest, par les cantons de Chester et d'Halifax ; au sud-est, par Nos terres vacantes ; au sud-ouest, par le canton de Ham ; et au nord-est, par le canton d'Ireland. Commençant à un poteau définissant le coin est du dit canton de Ham et le coin sud du canton de Wolfstown ; et de là, courant magnétiquement nord, 43 degrés ouest, le long de la ligne de division entre le canton de Ham et le canton de Wolfstown, huit cent trois chaînes, cinquante-cinq chainons, jusqu'à un poteau définissant l'angle ouest du dit canton de Wolfstown et le coin sud du dit canton de Ham ; de là, magnétiquement nord, 47 degrés est, le long de la ligne de division entre les dits cantons de Chester et de

tory north-east, of lots number 5 in the 3rd, 4th, 5th, 6th. 7th, 8th, 9th and 10th ranges, and all the lots in the 11th, 12th, and 13th ranges, not included in the municipality of the village of Megantic and that the territory as so divided be detached from the municipality of Whitton and erected into a new and separate municipality to be called "The Municipality of the north part of the township of Whitton " and that each municipality in question make and maintain their own roads hereafter.

Approved by Order in Council on the 19*th September*, 1889.

The village of Melbourne.

Detached from the township of Melbourne.

Proclamation of the 28th October, 1859.

A tract of land situated in the township of Melbourne, and bounded as follows : towards the north, by the north side line of the lot No. 8 in the 8th range of lots in the said township of Melbourne ; towards the south, by the line of division between the property of Thomas Tait and William Hood, and the land of William Fowler and the northerly line of the building lot of Richard Lewis, from Mr. Fowler's line, to the river St. François ; towards the west, by the westwardly line of the farms of Charles Wade, John Wade, Henry Burnham and Thomas Tait ; and towards the east, by the river St. Francis.

The township of Wolfstown.

Detached from the municipality of Ireland.

Proclamation of the 14th August, 1802.

Bounded on the north-west, by the townships of Chester and Halifax ; on the south-east, by Our waste lands ; on the south-west, by the township of Ham ; and on the north-east, by the township of Ireland. Beginning at a post marking the easterly corner of the said township of Ham and the southerly corner of the township of Wolfstown ; and running from thence, magnetically north, 43 degrees west, along the division line between the township of Ham and the township of Wolfstown, 803 chains, 55 links, to a post marking the westerly angle of the said township of Wolfstown and the southerly corner of the said township of Ham ; thence, magnetically north, 47 degrees east, along the divi-

Halifax et le dit canton de Wolfstown, 805 chaînes, jusqu'à un poteau définissant l'angle nord du dit canton de Wolfstown et le coin ouest du dit canton d'Ireland ; de là, magnétiquement sud, 43 degrés est, le long de la ligne de division entre le dit canton de Wolfstown et le dit canton d'Ireland, 803 chaînes, 55 chaînons, jusqu'à un poteau définissant l'angle sud du dit canton d'Ireland et l'angle est du dit canton de Wolfstown ; de là, magnétiquement sud, 47 degrés ouest, le long de la ligne de division entre le dit canton de Wolfstown et Nos terres vacantes, 805 chaînes, jusqu'au point de départ.

Organisé en municipalité en 1855 *sous l'autorité de l'Acte* 18 *V. c.* 100.

MOINS : *Cette partie comprise dans St-Fortunat de Wolfstown, par proclamation du* 13 *avril,* 1872, *et par Ordre en Conseil approuvé le* 29 *octobre,* 1872.

MOINS : *Cette partie annexée à Ham Nord, par* 27-28 *V. c.* 65.

Durham Sud

Détaché du canton de Durham.

Depuis et après le premier jour de janvier 1865, la paroisse de St-Fulgence de Durham, excepté cette partie du huitième rang du canton de Durham qui est comprise dans la dite paroisse, sera détachée des municipalités de Durham et de St-André d'Acton, et érigée en une municipalité séparée, sous le nom de la Corporation de la municipalité de Durham Sud.

27-28 V. C. 64. SANCTIONNE LE 30 JUIN, 1864.

Paroisse civile :

Proclamation du 19 décembre, 1863.

La paroisse de Saint-Fulgence, composée de partie du canton de Durham, située dans le comté de Drummond, et partie du canton d'Acton, située dans le comté de Bagot, comprendra une étendue de territoire d'environ 9 milles de front sur 7 milles de profondeur, bornée comme suit, savoir : vers le nord-est partie par la ligne qui sépare le 7e du 8e rang, du dit canton de Durham, depuis le lot premier jusqu'au lot 14 du 8e rang inclusivement, et partie par la ligne qui sépare le lot 14 du lot 15, ainsi que le 8e rang du 9e depuis le lot 15 jusqu'au lot 28 inclusivement, dans le dit canton de Durham ; vers le sud, par le

sion line between the said townships of Chester and Halifax and the said township of Wolfstown, 805 chains, to a post marking the northerly angle of the said township of Wolfstown and the westerly corner of the said township of Ireland ; thence, magnetically south, 43 degrees east, along the division line between the said township of Wolfstown and the said township of Ireland, 803 chains, 55 links, to a post marking the southerly angle of the said township of Ireland and the easterly angle of the said township of Wolfstown; thence, magnetically south, 47 degrees west, along the division line between the said township of Wolfstown and Our waste lands, 805 chains, to the place of beginning.

Organized into municipality in 1855 *in virtue of the act* 18 *V. c.* 100.

MINUS : *That part comprised in St. Fortunat de Wolfstown, by Order in Council approved the* 29*th October,* 1872.

MINUS : *That part annexed to North Ham, by* 27-28 *V. c.* 65.

South Durham.

Detached from the township of Durham.

From and after the first day of January 1865, the parish of St-Fulgence de Durham, except that part of the eight range of the township of Durham which is included in the said parish, shall be detached from the municipalities of Durham and St-André d'Acton, and erected into a separate municipality under the name of the Corporation of the Municipality of South Durham.

27-28 V. C. 64. ASSENTED TO THE 30TH JUNE, 1864.

Civil parish :

Proclamation of the 19th December, 1863.

The parish of Saint Fulgence, comprising part of the township of Durham situate in the county of Drummond, and part of the township of Acton, situate in the county of Bagot, shall comprise, an extent of territory of about 9 miles in front by 7 miles in depth, bounded as follows, that is to say : towards the north-east, partly by the line which separates the 7th from the 8th range of the said township of Durham from the lot No. 1 to the lot No. 14 of the 8th range inclusive, and partly by the line which separates the lot number 14 from the lot number 15 and also the 8th range from the 9th, from the lot num-

canton d'Ely; vers le sud-est, par le canton de Melbourne ; vers le nord-ouest et l'ouest, partie par la ligne qui sépare le canton de Wickham de celui de Durham, partie par l'extrémité est du 5e et du 6e rang du canton d'Acton et partie par la ligne de division entre le 13e et 14e lot dans les rangs 1er, 2e, 3e et 4e du dit canton d'Acton, laquelle ligne se termine à ou auprès de l'extrémité est du 5e rang du dit canton d'Acton.

Annexion :

Détachée du canton de Durham.

Depuis et après la passation de cet acte, tous les lots du huitième rang du canton de Durham, dans le comté de Drummond, depuis le lot numéro un, jusqu'au lot numéro quatorze, inclusivement, seront détachés de la municipalité du canton de Durham, et annexés à la municipalité de Durham-Sud, pour les fins municipales.

34 *V. c.* 33. *Sanctionné le* 24 *décembre*, 1370.

MOINS : *La partie du canton d'Acton comprise dans Ste-Christine, par proclamation du* 21 *septembre* 1888 *et annexée au comté de Bagot par* 57 *V. c.* 68.

Le canton de Dunham.

Proclamation du 2 février, 1796.

Borné comme suit : commençant à un poteau marqué " The honorable Thomas Dunn, Esq, " étant le coin nord-est de la seigneurie de Saint-Armand, et courant nord, 7 degrés 45 minutes est, 803 chaînes, 55 chaînons, le long d'une partie de la ligne ouest du canton de Sutton et d'une partie de la ligne ouest du canton de Brome, jusqu'à un poteau marqué " Dunham 1794 ; " de là, nord, 83 degrés 30 minutes ouest, 712 chaînes, 50 chaînons, jusqu'à un poteau marqué " Dunham and Standbridge 1792, " étant le coin nord-ouest du canton de Dunham, érigé par les présentes, et le coin nord-est du canton de Standbridge ; de là, sud, 7 degrés 55 minutes ouest, 803 chaînes, 55 chaînons, jusqu'à un poteau marqué " Dunham and Standbridge, 1792, " planté sur la ligne nord de la dite seigneurie de St-Armand, étant le coin sud-ouest du canton de Dunham et le coin sud-est du dit

ber 15 to the lot number 28 inclusive in the said township of Durham ; towards the south, by the township of Ely ; towards the south-east, by the township of Melbourne ; towards the north-west and west, partly by the line which separates the township of Wickham from that of Durham, partly by the eastern extremity of the 5th and 6th ranges of the township of Acton, and partly by the line of division between lot number 13 and lot number 14, in the 1st, 2nd, 3rd and 4th ranges of the said township of Acton, which line terminates, at or near the eastern extremity of the 5th range of the said township of Acton.

Annexation :

Detached from the township of Durham.

From and after the passing of this bill, all the lots of the eighth range of the township of Durham, in the county of Drummond, from the lot number one to lot number fourteen inclusive, shall be detached from the municipality of the township of Durham and annexed to the municipality of South Durham for all municipal purposes.

34 *V. c.* 33. *Assented to the* 24*th December*, 1870.

MINUS: *That part of the township of Acton comprised in Ste. Christine, by proclamation of the* 21*st September*, 1888 *and annexed to the county of Bagot by* 57 *V. c.* 68.

The township of Dunham.

Proclamation of the 2d February, 1796.

Bounded as follows : beginning at a post marked " The honorable Thomas Dunn, Esq, " being the north-est corner of the seigniory of St. Armand, and running north, 7 degrees 45 minutes east, 803 chains, 55 links, along a part of the westerly line of the township of Sutton and a part of the westerly line of the township of Brome, to a post marked " Dunham 1794 ; " thence north, 83 degrees 30 minutes west, 712 chains, 50 links, to a post marked " Dunham and Stanbridge 1792, " being the north-west corner of the township of Dunham herein erected, and the north-east corner of the township of Stanbridge ; thence, south, 7 degrees 55 minutes west, 803 chains, 55 links, to a post marked " Dunham and Stanbridge, 1792, " planted on the northerly line of the said seigniory of St. Armand, being the south-west corner of the township of Dunham and south-east cor-

conton de Stanbridge ; de là sud, 83 degrés 30 minutes est, le long de la ligne nord de la dite seigneurie de St-Armand, 712 chaînes, 50 chaînons, jusqu'au point de départ.

PROCLAMATION DU 18 JUIN, 1845

MOINS : *Les limites du village de Dunham, par proclamation du 17 septembre*, 1866.

MOINS : *Les limites du village Sweetsburg, par proclamation du 21 décembre*, 1894.

MOINS : *Les limites du village de Cowansville, par proclamation du 29 décembre*, 1875.

Le village de St. Michel.

Détaché de la paroisse de St-Michel d'Yamaska.

Proclamation du 11 septembre, 1866.

Toute cette certaine étendue de terre située à l'ouest de la Rivière Yamaska, entre cette rivière et la petite rivière St. Louis, depuis la terre de Paul Payan, inclusivement, au nord, jusqu'à la terre de Pierre Salvos, exclusivement, au sud ; la dite étendue de terre étant traversée par le chemin public ; du dit chemin public commence la route qui conduit au rang de Ste-Catherine, à l'est de la rivière Yamaska, continuée par des traversiers licenciers sur la dite rivière, sur le côté est. Le village comprenant aussi l'étendue de terre s'étendant depuis la rive est de la dite rivière une profondeur de 10 arpents, depuis la terre de Catherine Lalencette, veuve de feu Pierre Pélissier, exclusivement, au nord, jusqu'à la terre de Joseph Couturier, aussi exclusivement, au sud ; cette dernière étendue de terre, sur le côté est de la rivière, est traversée par le chemin public dans une direction presque parallèle à la dite rivière Yamaska ; le dit village comprend aussi l'Ile aux Erables située dans la dite rivière vis-à-vis l'église.

La paroisse de St. Zephirin de Courval.

Proclamation du 13 janvier, 1883.

La paroisse devra comprendre la seigneurie de Courval, d'un territoire de l'étendue d'environ six milles de front sur à peu près neuf milles de profondeur, bornée pardevant, à la profondeur de la seigneurie de la Baie du Febvre ; en arrière, par le canton de Wendover ; au sud-ouest, en partie par le fief Pierreville, et en partie par le canton d'Upton, d'après la carte du Bas-Canada de

ner of the said township of Stanbridge ; thence, south, 83 degrees 30 minutes east, along the northerly line of the said seigniory of St. Armand, 712 chains, 50 links, to the place of beginning.

PROCLAMATION OF THE 18TH JUNE, 1845.

MINUS : *The limits of the village of Dunham, by proclamation of the 17th September*, 1866.

MINUS : *The limits of the village of Sweetsburg, by proclamation of the 21th December*, 1874.

MINUS : *The limits of the village of Cowansville, by proclamation of the 29th December*, 1875.

The village of St. Michel.

Detached from the parish of St. Michel d'Yamaska.

Proclamation of the 11th September, 1866.

All that certain tract of land lying to the west of the river Yamaska, between that river and the little river St. Louis, from the land of Paul Payan, inclusive, on the north, to the land of Pierre Salvos exclusive, on the south ; the said tract being traversed by the public highway ; from the said highway commences the road (route) which leads to the range of Ste. Catherine, east of the river Yamaska, continued by a licenced ferry on the said river on the east side. The village comprising also the tract or territory extending from the east bank of the said river a depth of 10 arpents, from the land of Catherine Lalencette, widow of the late Pierre Pélissier, exclusive, on the north, to the land of Joseph Couturier, also inclusive, on the South ; this last mentioned tract, on the east side of the River, being traversed by the public highway in an almost parallel direction with said river Yamaska ; the said village including also the Ile aux Erables situate in the said river opposite the church.

The parish of St. Zephirin de Courval.

Proclamation of the 13th January, 1883

The parish shall comprise the seigniory of Courval, of an extent of territory of about six miles in front by about nine miles in depth, bounded in front, by the depth of the seigniory of the Baie du Febvre ; in the rear by the township of Wendover ; on the south-west, partly by the fief Pierreville and partly by the township of Upton, according to the map of Lower Canada by Joseph Bouchette ;

Joseph Bouchette ; et au nord-est, par la ligne désignée dans les titres de la seigneurie de Courval.

PROCLAMATION DU 18 JUIN 1845.

MOINS : *Cette partie comprise dans Ste-Brigitte des Saults, par proclamation du 12 novembre, 1863 et par 27-28 V. c. 63, sec. 11.*

MOINS : *Cette partie comprise dans St. Elphège, par proclamation du 12 mars, 1886, et par Ordre en Conseil du 12 février, 1886.*

Annexion :

Détachée de St-Elphège.

Les lots Nos. 492, 493 et 494 du cadastre officiel de St-Zéphirin de Courval par

49-50 V. C. 54, SANCTIONNE LE 21 JUIN, 1886.

MOINS : *Les lots Nos. 524, 525 et 739 du cadastre officiel de St. Zéphirin de Courval compris dans St. Elphège, par 49-50 V. c. 54.*

Municipalite de Kingsey.

Comprenant le canton de Kingsey, avec cette partie du canton de Simpson qui se trouve au nord, à l'est et au sud d'une ligne tirée depuis sa ligne latérale nord-ouest entre les 6e et 7e rangs d'icelui jusqu'au 15e lot, et de là entre les 14e et 15e lots des divers rangs jusqu'à la Rivière St. François.

PROCLAMATION DU 18 JUIN 1845.

Canton de Kingsey.

Proclamation du 7 juin, 1808.

Borné au nord-ouest, par le canton de Simpson ; au sud-est, par le canton de Shipton ; au nord-est, par partie du canton de Tingwick, et par Nos terres non concédées ; et au sud-ouest, par la rivière St-François. Commençant à un poteau planté sur la rive est de la dite rivière St-François ci-devant érigé pour le coin ouest du canton de Shipton, et le coin sud du canton de Kingsey ; et de là, courant nord, 48 degrés 15 minutes est, 1080 chaînes, 40 chaînons, selon le méridien magnétique, la variation étant de 9 degrés ouest, jusqu'à un poteau érigé pour le coin nord du dit canton de Shipton et le coin est du dit canton de Kingsey ; de là, nord, 41 degrés 45 minutes ouest, 715 chaînes, 50 chaînons, jusqu'à un poteau définissant le coin est du dit canton de Simpson et le coin nord du dit

and on the north-east, by the ligne designated in the titles of the said seigniory of Courval.

PROCLAMATION OF THE 18TH JUNE, 1845.

MINUS : *That part comprised in Ste. Brigitte des Saults by proclamation of the 12th November. 1863 and by 27-28 V. c. 63, sec. 11.*

MINUS : *That part comprised in St. Elphège, by proclamation of the 12th March, 1886, and by Order in Council of the 12th February, 1886.*

Annexation :

Detached from St. Elphège.

Lots Nos 492, 493 and 494 of the official cadastre of St. Zéphirin de Courval by

49-50 V. C. 54, ASSENTED TO THE 21ST JUNE, 1886.

MINUS : *Lots Nos. 524, 525 and 739 of the official cadastre of St. Zéphirin de Courval comprised in St. Elphège, by 49-50 V. c. 54.*

Municipality of Kingsey.

Comprising the township of Kingsey, together with so much of the township of Simpson as lies to the north, east and south of a line draw from its north-western side line between the 6th and 7th ranges thereof to the 15th lot and thence between the 14th and 15th lots of the several ranges to the River St. Francis.

PROCLAMATION OF THE 18TH JUNE 1845

Township of Kingsey.

Proclamation of the 7th June, 1808.

Bounded on the north-west, by the township of Simpson ; on the south-east, by the township of Shipton ; on the north-east, by part of the township of Tingwick and by Our ungranted lands ; and on the south-west, by the River St. François. Beginning at a post standing on the easterly bank of the said river St. François, heretofore erected for the westerly corner of the township of Shipton, and the southerly corner of the township of Kingsey ; and running from thence, north, 48 degrees 15 minutes east, 1080 chains, 40 links, according to the magnetical Meridian, the variation being 9 degrees west, to a post erected for the northerly corner of the said township of Shipton and the easterly corner of the said township of Kingsey ; thence, south, 41 degrees 45 minutes west, 715 chains,

canton de Kingsey ; de là, sud, 48 degrés 15 minutes ouest, 67 chaînes, 25 chaînons, le long de la ligne de division entre le dit canton de Simpson et le dit canton de Kingsey, à un poteau sur la rive de la Rivière St-François, définissant le coin ouest du dit canton de Kingsey, et le coin sud du susdit canton de Simpson ; et de là, le long de la rive est de la dite Rivière St-François, comme elle tourne et serpente, jusqu'au point de départ.

MOINS : *Cette partie du canton de Simpson comprise dans Wendover et Simpson, par 27 V. c. 28.*

MOINS : *Cette partie comprise dans Kingsey Falls, par 27-28 V. c. 64.*

MOINS : *Cette partie annexée à Kingsey Falls, par 29 V. c. 62.*

La paroisse de St-Celestin.

Détachée partie de St-Grégoire.

La municipalité de St-Célestin comprendra la concession double de Pays Brulé, ci-devant détachée de la paroisse et de la municipalité de St-Grégoire, et les 1er, 2e, 3e, 4e et 5e rangs du canton d'Aston et du *Gore* et de l'augmentation d'icelui, ne comprenant pas cependant la partie du dit rang du canton d'Aston, comprise dans les limites de la municipalité et paroisse de St-Wenceslas.

27-28 V. c. 63. SANCTIONNE LE 30 JUIN, 1864.

MOINS : *Les Nos. 1, 2 et 3 du cadastre de St. Célestin annexés à la Nativité de N.-D. de Bécancour, par 41 V. c. 26.*

MOINS : *Cette partie comprise dans St. Wenceslas, par 27-28 V. c. 63.*

La ville de Richmond.

Détachée du canton de Cleveland.

Comprendra toute cette étendue de terrain formant les lots Nos. 15, 16, 17 et 18 du 14me rang de lots du canton de Cleveland, district de Saint François ; la partie du lot No. 14 du 15me rang du dit canton de Cleveland, actuellement employée et occupée comme site de l'église de Sainte Anne, Richmond, et le terrain du cimetière de la dite église, et l'emplacement et la propriété appartenant jusqu'à

50 links, to a post marking the easterly corner of the said township of Simpson and the northerly corner of the said township of Kingsey ; thence, north, 48 degrees 15 minutes west, 67 chains, 25 links, along the division line between the said township of Simpson and the said township of Kingsey, to a post on the bank of the River St. François, marking the easterly corner of the said township of Kingsey and the southerly corner of the aforesaid township of Simpson ; and from thence, along the easterly bank of the said River St. François, as it winds and turns, to the place of beginning.

MINUS : *That part of the township of Simpson comprised in Wendover and Simpson, by 27 V. c. 28.*

MINUS : *That part comprised in Kingsey Falls, by 27-28 V. c. 64.*

MINUS : *That part annexed to Kingsey Falls, by 29 V. c. 62.*

The parish of St. Celestin.

Detached partly from St. Grégoire.

The municipality of St. Célestin shall include the double concession of Pays Brulé, heretofore detached from the parish and municipality of St. Grégoire, and the first, second, third, fourth and fifth ranges of the township of Aston and of the Gore and augmentation thereof, not including however the part of the said range of the township of Aston lying within the limits of the municipality and parish of St. Wenceslas.

27-28 V. C. 63 ASSENTED TO THE 30TH JUNE, 1864.

MINUS : *Lots Nos. 1, 2 and 3 of the cadastre of St. Célestin annexed to the Nativité de N. D. de Bécancour, by 41 V. c. 26.*

MINUS : *That part comprise in St. Wenceslas, by 27-28 V. c. 63.*

The town of Richmond.

Detached from the township of Cleveland.

Shall comprise all that tract of land known as lots numbers fifteen, sixteen, seventeen and eighteen in the fourteen range of lots in the township of Cleveland, district of St. Francis ; the portion of the lot number fourteen, in the fifteenth range of the said township of Cleveland, now used and occupied as the site of St. Ann's church, Richmond, and the burial ground in connection

ce jour à Andrew Donnelly, du dit canton de Cleveland, sur le lot No. 19 du dit 14me rang de lots du dit canton de Cleveland, situé entre le grand chemin conduisant du village de Richmond au canton de Kingsey. La dite étendue de terrain étant bornée en front, au sud-ouest, par la rivière St-François ; en arrière, au nord-est, le long du dit lot No. 19, par le dit grand chemin ; le long des lots Nos. 18, 17, 16 et 15, par la ligne de concession entre le quatorzième et le 13me rangs, et le long du lot No. 14 du dit 15me rang, par la clôture actuelle de la dite église de Sainte Anne et du cimetière qui y est annexé ; d'un côté, au sud, partie par la propriété appartenant à William Miller ou à ses représentants, et partie par la ligne du côté sud du dit lot No. 15 du dit 14me rang du dit canton de Cleveland ; et de l'autre côté, au nord, partie par la ligne du côté nord du dit No. 18 du dit 14me rang de Cleveland, et partie par la propriété d'un nommé John Mulvena, ou ses représentants.

45 V. c. 103. SANCTIONNE LE 27 MAI, 1882.

La municipalite de Hereford.

Comprenant le canton de Hereford, les parties des cantons de Clifton et d'Auckland qui se trouvent à l'est et au sud d'une ligne tirée à partir de la ligne de limite nord de Hereford, entre les 6e et 7e rangs de Clifton, jusqu'au quinzième lot en icelui ; de là, entre le quatorzième et quinzième lot, jusqu'à la ligne de limite de Clifton ; de là, le long de la dite ligne de limite, jusqu'à son point d'intersection avec celle entre le 6e et le 7e rang d'Auckland ; et de là, le long de la ligne du dit rang, jusqu'à celle de la Province.

PROCLAMATION DU 18 JUIN 1845.

Le canton de Hereford :

Proclamation du 6 novembre, 1800.

Borné au sud, par la ligne de division ci-devant tracée entre la ci-devant Province de Québec actuellement la Province du Bas-Canada, et la ci-devant Province de New-York actuellement l'Etat de New-York, dans le 46e degré de latitude nord ; au nord, par partie d'une étendue de Nos terres vacantes,

with the said church, and the emplacement and premises heretofore belonging to Andrew Donnelly, of the said township of Cleveland, on the lot number nineteen, in the said fourteenth range of lots in the said township of Cleveland, lying between the highway leading from the village of Richmond to the township of Kingsey. The said tract of land being bounded in front, towards the south-west, by the river St. Francis ; in rear, towards the north-east, on the said lot number nineteen, by the said highway, on the lots numbers eighteen, seventeen, sixteen and fifteen, by the concession line between the fourteenth and thirteenth ranges, and on the lot number fourteen in the said fifteenth range by the present fence on the said St. Ann's church and the burial ground attached to the said church ; on one side towards the south, partly by the property belonging to William Miller or representatives, and partly by the south side line of the said lot number fifteen in the said fourteenth range of the said township of Cleveland ; and on the other side, towards the north, partly by the north side line of the said lot No. 18 in the said fourteenth range of Cleveland, and partly by the property of one John Mulvena or representatives.

45 V. c. 103. ASSENTED TO THE 27 MAY, 1882.

The municipality of Hereford.

Comprising the township of Hereford, together with so much of the townships of Clifton and Auckland as lies to the east and south of a line drawn from the northern boundary line of Hereford, between the 6th and 7th ranges of Clifton, to the 15th lot therein ; thence, between the 14th and 15th lots, to the eastern boundary line of Clifton ; thence, along the said boundary line, to its intersection with the line between the 6th and 7th ranges of Auckland ; and thence, along the said range line, to the Province line.

PROCLAMATION OF THE 18TH JUNE, 1845.

The township of Hereford :

Proclamation of the 6th November, 1800.

Bounded on the south, by the division line heretofore run between the late Province of Quebec now the Province of Lower Canada, and the late Province of New-York now the State of New-York, in the 46th degree of north latitude ; on the north, by part of a tract of Our waste lands, commonly called

communément appelée le canton d'Auckland, et par partie du canton de Clifton ; à l'est, par une étendue de Nos terres vacantes, communément appelée le canton de Drayton; et à l'ouest, par une étendue de Nos terres vacantes, communément appelée le canton de Barford, Commençant au coin sud-est de la dite étendue de terre, communément appelée le canton de Barford ; et de là, courant magnétiquement nord, 8 degrés 30 minutes est, 803 chaînes, 55 chaînons, jusqu'au point où cette ligne rencontre la ligne de limite sud du canton de Clifton ; de là, magnétiquement sud, 81 degrés 30 minutes est, 805 chaînes, le long d'une partie de la dite ligne de limite sud du dit canton de Clifton, et le long d'une partie de la ligne de limite sud de la dite étendue de Nos terres vacantes, communément appelée le canton d'Auckland ; de là, magnétiquement sud, 8 degrés 30 minutes ouest, 803 chaînes, 55 chaînons, le long de la ligne de limite ouest de la dite étendue de Nos terres vacantes, communément appelée le canton de Drayton, jusqu'au point où cette dernière ligne rencontre la dite ligne de division ci-devant tracée entre la ci-devant Province de Québec actuellement la Province du Bas-Canada, et la ci-devant Province de New-York actuellement l'Etat de New-York ; et de là, le long de la dite ligne de division, magnétiquement nord, 81 degrés 30 minutes ouest, jusqu'au point de départ, contenant environ 64,681 acres de terre.

Augmentation de Hereford :

Proclamation du 28 mars, 1865.

Cette étendue ou compeau de terre borné et limité comme suit : au nord, par le canton d'Auckland ; à l'ouest, par le canton de Hereford ; et au sud-est, par le ruisseau dit *Hall's stream*, ou la ligne provinciale. Commençant au point d'intersection de la ligne extérieure est du dit canton de Hereford avec la ligne provinciale, telle qu'établie par le Traité de Washington de 1842, étant l'angle le plus au sud de la dite étendue ou compeau de terre ; de là, le long de la dite ligne extérieure est de Hereford, astronomiquement nord, 418 chaînes, 20 chaînons, plus ou moins, jusqu'à l'intersection de la ligne extérieure sud du canton d'Auckland susdit, à un poteau et borne en pierre définissant l'angle nord-est du dit canton de Hereford, et l'angle nord-ouest de la dite étendue ou compeau de terre ; de là, le long de la dite ligne extérieure sud d'Auckland, astronomiquement est, 177 chaînes, plus ou moins, jusqu'à l'intersection de la ligne provinciale susdite, à un point définissant l'angle sud-est du canton de la township of Auckland, and by part of the township of Clifton ; on the east, by a tract of Our waste lands, commonly called the township of Drayton ; and on the west, by a tract of Our waste lands, commonly called the township of Barford. Beginning at the south-east corner of the said tract, commonly called the township of Barford ; and running thence, north, 8 degrees 30 minutes east, by the needle, 803 chains, 55 links, to the point where this line intersects the southerly boundary line of the township of Clifton ; thence, south, 81 degrees 30 minutes east, by the needle, 805 chains, along part of the said southerly boundary line of the said township of Clifton, and along part of the southerly boundary line of the said tract of Our waste lands, commonly called the township of Auckland ; thence, south, 8 degrees 30 minutes west, by the needle, 803 chains, 55 links, along the westerly boundary line of the said tract of Our waste lands, commonly called the township of Drayton, to the point where this last mentioned line intersects the said division line heretofore run between the late Province of Quebec now the Province of Lower Canada, and the late Province of New-York now the State of New-York ; and thence, along the said division line, north, 81 degrees 30 minutes west, by the needle, to the piece of beginning; containing about 64,681 acres of land.

Gore of Hereford :

Proclamation of the 28th March, 1865.

That tract or parcel of land bounded and abutted as follows : to the north, by the township of Auckland ; to the west, by the township of Hereford ; and to the south-east, by Hall's Stream or the Province line. Beginning at the point of intersection of the east outline of the said township of Hereford with the Province line, as established by the Treaty of Waskington in 1842, being the southernmost angle of the said tract or parcel of land ; thence, along of the said east outline of Hereford, astronomically north, 418 chains, 20 links, more or less, to the intersection of the south line of the township of Auckland aforesaid, at a post and stone boundary marking the north-east corner of the said township of Hereford and the north-west corner of the said tract or parcel of land ; thence, along the said south outline of Auckland, astronomically east, 117 chains, more or less, to the intersection of the Province line aforesaid, at a point marking the south-east corner of the township of Auck-

ton d'Auckland susdit et l'angle nord-est de la dite étendue ou compeau de terre ; de là, en descendant le ruisseau de Hall, ou le long de la ligne provinciale susdite, dans une direction sud-ouest, jusqu'au point de départ.

MOINS : *La partie d'Auckland organisée en municipalité par le Conseil du comté de Compton, en décembre*, 1869.

MOINS : *La partie de Clifton organisée en municipalité en vertu de l'acte municipal de* 1860.

Municipalite du canton de St. George de Windsor.

Détachée du canton de Windsor.

Comprend les 1e, 2e, 3e, 4e, 5e et 6e rangs du canton de Windsor.

23 V. c. 10. SANCTIONNE LE 23 AVRIL, 1860.

Municipalite de Barnston.

Le canton de Barnston.

Proclamation du 11 avril, 1801.

Borné au nord, par deux certaines étendues de Nos terres vacantes communément appelées les cantons de Hatley et de Compton ; et au sud, par la ligne de division ci-devant tirée entre la ci-devant Province de Québec actuellement la Province du Bas Canada et la ci-devant Province et actuellement l'Etat de New Hampshire, dans le 45e degré de latitude nord ; à l'est, par une étendue de Nos terres vacantes, communément appelée le canton de Barford ; et à l'ouest, par le canton de Stanstead. Commençant à un poteau planté dans la dite ligne de division entre la ci-devant Province de Québec, actuellement la Province du Bas-Canada et la ci-devant Province actuellement l'Etat de New-Hampshire, dans le dit 45e degré de latitude nord, ci-devant érigé comme étant l'angle sud-ouest de la dite étendue de Nos terres vacantes, dont un arpentage a été fait coïncidant avec l'angle sud-est du dit canton de Stanstead ; et de là, courant le long de la dite ligne de division entre la Province du Bas-Canada et l'Etat de New-Hampshire, magnétiquement sud, 83 degrés 15 minutes est, 796 chaînes, 25 chaînons, jusqu'à un poteau ci-devant érigé comme étant le coin sud-est de la susdite étendue de Nos terres vacantes, dont un arpentage a été fait comme susdit, coïncidant avec le coin sud-ouest de l'étendue de Nos terres vacantes, communément appe-

land aforesaid, and the north-east corner of the said tract or parcel of land ; thence, down Hall's Stream, or along the Province line aforesaid, south-westwardly, to the place of beginning.

MINUS : *That part of Auckland organized into municipality by the County Council of Compton, in December*, 1869.

MINUS : *That part of Clifton organized into municipality under the municipal act of* 1860.

Municipality of the township of St. George de Windsor.

Detached from the township of Windsor.

Comprises the 1st, 2nd, 3rd, 4th, 5th and 6th ranges of the township of Windsor.

23 V. c. 10. ASSENTED TO THE 23RD APRIL, 1860.

Municipality of Barnston.

The township of Barnston.

Proclamation of the 11th April, 1801.

Bounded on the north, by two certain tracts of Our waste lands commonly called the townships of Hatley and Compton ; and on the south, by the division line heretofore run between the then Province of Quebec now the Province of Lower Canada and the Province and now the State of New-Hampshire, in the 15e degree of north latitude ; on the east, by a tract of Our waste lands, commonly called the township of Barford ; and on the west, by the township of Stanstead. Beginning at a post standing in the said division line between the then Province of Quebec now the Province of Lower Canada and the then Province now the State of New-Hampshire, in the said 45th degree of north latitude, heretofore erected for the south-westerly angle of the aforesaid tract of Our waste lands, whereof a survey hath so as aforesaid been made, coinciding with the south-easterly angle of the said township of Stanstead ; and running from thence, along the aforesaid division line, between the Province of Lower Canada and the State of New-Hampshire, south, 83 degrees 15 minutes east, by the needle, 796 chains, 25 links, to a post heretofore erected for the south-easterly corner of the aforesaid tract of Our waste lands, whereof a survey hath so as aforesaid been made, coinciding with the south-westerly corner of the tract of Our waste lands,

léc le canton de Barford ; de là, magnétiquement nord, 6 degrés 45 minutes est, 798 chaînes, 60 chaînons, jusqu'à un poteau cidevant érigé comme étant l'angle nord-est de la susdite étendue de Nos terres vacantes, dont un arpentage a été fait comme susdit, coïncidant avec l'angle nord-ouest de la susdite étendue de Nos terres vacantes, communément appelée le canton de Barford ; de là, magnétiquement nord, 81 degrés 46 minutes ouest, 796 chaînes, 52 chaînons, jusqu'à un poteau érigé comme étant le coin nord-ouest de la susdite étendue de Nos terres vacantes, dont un arpentage a été fait comme susdit, coïncidant avec le coin nord-est du susdit canton de Stanstead ; de là, 6 degrés 45 minutes ouest, le long des limites est du dit canton de Stanstead, 824 chaînes, 10 chaînons, jusqu'au point de départ, contenant 64,580 acres de terre, en superficie.

PLUS : *Le canton de Barford.*

PROCLAMATION DU 18 JUIN 1845

MOINS : *Les limites de la ville de Coaticook, par proclamation du 20 décembre* 1883, *et par* 51-52 *V. c.* 90.

MOINS : *Le canton de Barford organisé en municipalité, par* 18 *V. c.* 100.

Le village de Sawyerville.

Détaché du canton d'Eaton.

Proclamation du 31 aout, 1892.

Un territoire comprenant les lots numéros un, deux, trois, quatre et cinq de l'arpentage primitif dans les rangs deux, trois et quatre du canton de Eaton.

Le dit territoire étant décrit comme suit : au nord, par la ligne de division entre les rangs quatre et cinq ; au sud, par la ligne de division entre les rangs un et deux ; à l'ouast, par la ligne division entre les lots numéros cinq et six des rangs deux, trois et quatre du susdit canton ; et à l'est, par la ligne de division entre les cantons Eaton et Newport.

La dite municipalité de village de Sawyerville, dans le canton d'Eaton contenant une superficie de trois mille cent cinquantre acres.

commonly called the township of Barford ; thence, north, 6 degrees 45 minutes east, by the needle, 798 chains, 60 links, to a post heretofore erected for the north-easterly angle of the aforesaid tract of Our waste lands, whereof a survey hath so as aforesaid been made, coinciding with the north-westerly angle of the aforesaid tract of Our waste lands, commonly called the township of Barford ; thence, north, 81 degrees 46 minutes west, by the needle, 706 chains, 52 links, to a post erected for the north-westerly corner of the aforesaid tract of Our waste lands, whereof a survey hath so as aforesaid been made, coinciding with the north-easterly corner of the aforesaid township of Stanstead ; and thence, 6 degrees 45 minutes west, along the easterly bounds of the aforesaid township of Stanstead, 824 chains, 10 links, to the place of beginning, containing 64,580 acres of land in superficies.

PLUS : *The township of Barford.*

PROCLAMATION OF THE 18TH JUNE, 1845

MINUS : *The limits of the town of Coaticook, by proclamation of the 20th December* 1883, *and by* 51-52 *V. c.* 90.

MINUS : *The township of Barford organized into a municipality, by* 18 *V. c.* 100.

The village of Sawyerville.

Detached from the township of Eaton.

Proclamation of the 31st August, 1892.

A territory including lots numbers one, two, three, four and five of the primitive survey in the ranges two, three and four of the township of Eaton.

The said territory being described as follows, to wit : to the north, by the division line between ranges four and five ; to the south, by the division line between ranges one and two ; to the west, by the division line between lots numbers five and six, of the ranges two, three and four of the aforesaid township ; and to the east, by the division line between the township of Eaton and Newport.

The said village municipality of Sawyerville, in the township of Eaton, containing a superficial area of three thousand one hundred and fifty acres.

Le canton de Magog.

Détaché des cantons de Hatley et de Bolton.

12 V. C. 133. SANCTIONNE LE 25 AVRIL, 1849.

Toute cette partie du canton de Hatley qui se trouve à l'ouest de la ligne entre les 10e et 11e rangs, sera détachée du dit canton de Hatley et formera partie d'un nouveau canton érigé par les présentes, et devant être appelé le canton de Magog ; et toute cette partie du canton de Bolton qui se trouve à l'est de la ligne entre les 13e et 14e rangs et au nord de la ligne entre les lots Nos. 14 et 15, dans les divers rangs du dit canton, sera détachée du dit canton de Bolton et formera partie du dit nouveau canton de Magog.

MOINS : *Les limites du village de Magog, par proclamation du 28 janvier, 1888, à présent ville de Magog, par 53 V. c. 79.*

Le canton de Stanstead.

Proclamation du 27 septembre, 1800.

Borné au sud, par la ligne ci-devant tracée comme étant la ligne de division entre la ci-devant Province de Québec actuellement la Province du Bas Canada, et la ci-devant Province de New-York actuellement l'Etat de Vermont, dans le 45e degré de latitude nord ; au nord, par le canton de Hatley ; à l'est, par le canton de Barnston ; et à l'ouest, par la rive est du Lac Memphremagog. Commençant à un poteau planté dans la dite ligne de division entre la Province du Bas Canada et l'Etat du Vermont, sur la dite rive est du Lac Memphremagog ; et de là, courant à l'est, le long de la ligne de division susdite, 805 chaînes, jusqu'à un poteau ci-devant érigé pour désigner le coin sud-est de l'étendue de Nos terres vacantes, dont un arpentage a été fait, et le coin sud-ouest du canton de Barnston ; de là, magnétiquement nord, 8 degrés 30 minutes est, 824 chaînes, jusqu'à un poteau ci-devant érigé pour définir le coin nord-est de l'étendue de Nos terres vacantes susdite ; de là, magnétiquement nord, 81 degrés 30 minutes ouest, 906 chaînes, jusqu'à la rive est susdite du dit lac Memphremagog ; et de là, suivant la dite rive est du dit Lac Memphremagog, comme elle tourne et serpente, jusqu'au point de départ ; contenant 77870 acres en superficie.

PROCLAMATION DU 18 JUIN 1845

The township of Magog.

Detached from the townships of Hatley and Bolton.

12 V. C. 133. ASSENTED TO THE 25TH APRIL, 1849.

All that part of the township of Hatley lying west of the line between the 10th and 11th ranges, shall be detached from the said township of Hatley and form part of a new township hereby erected, and to be called the township of Magog, and all that part of the township of Bolton lying east of the line between the 13th and 14th ranges, and north of the line between lots Nos. 14 and 15 in the several ranges of the said township, shall be detached from the said township of Bolton and shall form part of the said new township of Magog.

MINUS : *The limits of the village of Magog, by proclamation of the 28th January, 1888, at present the town of Magog, by 53 V. c. 79.*

The township of Stanstead.

Proclamation of the 27th September, 1800.

Bounded on the south, by the line heretofore run for the division line between the then Province of Quebec now the Province of Lower Canada, and the then Province of New York now the State of Vermont, in the 45 degree of north latitude ; on the north, by the township of Hatley ; on the east, by the township of Barnston ; and on the west, by the easterly bank of the lake Memphrémagog. Beginning at a post standing on the said division line between the Province of Lower Canada and the State of Vermont, on the said easterly bank of the lake Memphremagog ; and running thence, easterly, along the aforesaid division line, 805 chains, to a post heretofore erected for the south-easterly corner of the tract of Our waste lands whereof a survey hath been made, and the south-westerly corner of the said township of Barnston ; thence, north, 8 degrees 30 minutes east, by the needle, 824 chains, to a post heretofore erected for the north-easterly corner of the aforesaid tract of Our waste lands ; thence, north, 81 degrees 30 minutes west, by the needle, 906 chains, to the aforesaid easterly bank of the said lake Memphremagog ; and thence, along the said easterly bank of the said lake Memphremagog, as it winds and turns, to the place of beginning ; containing 77870 superficial acres of land.

PROCLAMATION OF THE 18TH JUNE, 1845.

MOINS : *Les Limites du village de Stanstead Plain. par proclamation du 17 juillet*, 1856.

MOINS : *Les limites du village de Beebe Plain, par proclamation du 26 décembre*, 1872.

MOINS : *Cette partie comprise dans le village de Rock Island, par proclamation du 19 mai*, 1892.

Le village de Danville.

Détaché du canton de Shipton.

Proclamation du 28 octobre, 1859.

Composé des lots Nos. 17, 18 et 19 dans le 4e rang de lots dans le canton de Shipton, et borné comme suit : à une extrémité, par la ligne de rang entre les 3e et 4e rangs ; à l'autre extrémité, par la ligne de rang entre les 4e et 5e rangs ; d'un côté, par le lot No. 16 ; et de l'autre côté, par le No. 20 dans le dit 4e rang.

Municipalite du canton de Compton.

Proclamation du 31 aout, 1802.

Borné au nord, par partie de Nos terres vacantes, communément appelée le canton d'Ascot et le canton d'Eaton ; au sud, par partie des cantons de Barnston et de Barford; à l'ouest, par l'étendue de Nos terres vacantes, communément appelée le canton de Hatley ; et à l'est, par le canton de Clifton. Commençant à un poteau définissant le coin sud-est de la dite étendue de Nos terres vacantes, communément appelée le canton de Hatley et le coin sud-ouest de la dite étendue de Nos terres vacantes, dont un arpentage a été fait, communément appelée le canton de Compton ; et de là, courant magnétiquement nord, 8 degrés 30 minutes est, 796 chaînes, 90 chaînons, le long de la ligne de division entre la dite étendue de Nos terres vacantes, communément appelée le canton de Hatley et la dite étendue de Nos terres vacantes, dont un arpentage a été fait comme susdit, communément appelée le canton de Compton, jusqu'à un poteau marqué " Hatley, Compton, " étant le coin nord-est de la dite étendue de Nos terres vacantes, communément appelée le canton de Hatley et le coin nord-ouest de la dite étendue de Nos terres vacantes, dont un arpentage a été fait comme susdit, communément appelée le canton de Compton ; de là, magnétiquement sud, 81 degrés 30 minutes est, 705 chaînes, le long de la ligne de division entre les dites étendues

MINUS : *The limits of the village of Stanstead Plain, by proclamation of the 17th July*, 1856.

MINUS : *The limits of the village of Beebe Plain, by proclamation of the 26th December*, 1872.

MINUS : *That part comprised in the village of Rock Island, by proclamation of the 19th May*, 1892.

The village of Danville.

Detached from the township of Shipton.

Proclamation of the 28th October, 1859.

Composed of the lots Nos. 17, 18 and 19 in the 4th range of lots in the township of Shipton, and bounded as follows : at one end, by the range line between the 3rd and 4th ranges ; at the other end, by the range line between the 4th and 5th ranges ; on one side, by the lot No. 16 ; and on the other side, by the lot No. 20 in the said 4th range.

Municipality of the township of Compton.

Proclamation of the 31st August, 1802.

Bounded on the north, by part of Our waste lands, commonly called the township of Ascot and the township of Eaton ; on the south, by part of the townships of Barnston and Barford ; on the west, by the tract of Our waste lands, commonly called the township of Hatley ; and on the east, by the township of Clifton. Beginning at a post marking the south-easterly corner of the said tract of Our waste lands, commonly called the township of Hatley and the south-westerly corner of the said tract of Our waste lands, whereof a survey hath been made, commonly called the township of Compton ; and running thence, magnetically north, 8 degrees 30 minutes east, 796 chains, 90 links, along the division line between the said tract of Our waste lands, commonly called the township of Hatley and the said tract of Our waste lands, whereof a survey hath so as aforesaid been made, commonly called the township of Compton, to a post marked " Hatley, Compton ", being the north-easterly corner of the said tract of Our waste lands, commonly called the township of Hatley and the north-westerly corner of the said tract of Our waste lands, whereof a survey hath so as aforesaid been made, commonly called the township of Compton ; thence, magnetically south, 81 degrees 30 minutes east, 705 chains, along the division line between the said tracts of

de terre, communément appelées le canton d'Ascot et le canton d'Eaton et la dite étendue de Nos terres vacantes, dont un arpentage a été fait comme susdit, communément appelée le canton de Compton, jusqu'à un poteau définissant le coin nord-est de la dite étendue de Nos terres vacantes, dont un arpentage a été fait comme susdit, communément appelée le canton de Compton, et le coin nord-ouest du canton de Clifton ; de là, magnétiquement sud, 8 degrés 30 minutes ouest, 796 chaînes, 90 chaînons, le long de la ligne de division entre le canton de Clifton et la dite étendue de Nos terres vacantes, dont un arpentage a été fait comme susdit, communément appelée le canton de Compton, jusqu'à un poteau définissant le coin sud-est de la dite étendue de Nos terres vacantes, dont un arpentage a été fait comme susdit, communément appelée le canton de Compton et le coin sud-ouest du canton de Clifton ; de là, magnétiquement nord, 81 degrés 30 minutes ouest, 705 chaînes, le long de la ligne de division entre les cantons de Barford et de Barnston et la dite étendue de Nos terres vacantes, dont un arpentage a été fait comme susdit, communément appelée le canton de Compton, jusqu'au point de départ.

PLUS : *Cette partie du canton de Clifton qui se trouve à l'ouest de la ligne entre les 6e et 7e rangs d'icelui.*

PROCLAMATION DU 18 JUIN, 1845.

MOINS : *Cette partie du canton de Clifton annexée par la proclamation du 18 juin, 1845.*

N. B. Faisant partie du Co. de Sherbrooke pour les fins municipales par 34 Vict. ch. 30.

MOINS : *Les limites du village de Waterville, par proclamation du 30 décembre, 1875.*

MOINS : *Cette partie annexée au village de Waterville, par Ordre en Conseil du 5 novembre, 1884.*

MOINS : *Les limites du village de Compton, par proclamation du 12 juin, 1893.*

MOINS : *La partie du canton de Clifton organisée en municipalité en vertu de l'acte municipal de 1860.*

Municipalite de Dudswell.

Comprenant les cantons de Dudswell Westbury et Weedon et cette partie du canton de Stoke, qui n'est pas déclarée être comprise dans les limites de la municipalité de Windsor, cette partie du canton de Wotton, qui se trouve au sud-est d'une ligne tirée en

Our waste lands, commonly called the township of Ascot and the township of Eaton and the said tract of Our waste lands, whereof a survey hath so as aforesaid been made, commonly called the township of Compton, to a post marking the north-easterly corner of the said tract of Our waste lands, whereof a survey hath so as aforesaid been made, commonly called the township of Compton and the north-westerly corner of the township of Clifton ; thence, magnetically south, 8 degrees 30 minutes west, 796 chains, 90 links, along the division line between the township of Clifton and the said tract of Our waste lands, whereof a survey hath so as aforesaid been made, commonly called the township of Compton, to a post marking the south-easterly corner of the said tract of Our waste lands, whereof a survey hath so as aforesaid been made, commonly called the township of Compton and the south-westerly corner of the township of Clifton ; thence, magnetically north, 81 degrees 30 minutes west, 705 chains, along the division line between the townships of Barford and Barnston and the tract of Our waste lands, whereof a survey hath so as aforesaid been made, commonly called the township of Compton, to the place of beginning.

PLUS : *That part of the township of Clifton lying to the west of the line between the 6th and 7th ranges thereof.*

PROCLAMATION OF THE 18TH JUNE 1845.

MINUS : *That part of the township of Clifton annexed by proclamation of the 18th June, 1845.*

N. B. Forms part of the Co. of Sherbrooke for municipal purposes, by 34 V. c. 30.

MINUS : *The limits of the village of Waterville, by proclamation of the 30th December, 1875.*

MINUS : *That part annexed to the village of Waterville, by Order in Council of the 5th November, 1884.*

MINUS : *The limits of the village of Compton, by proclamation of the 12th June, 1893.*

MINUS : *That part of the township of Clifton organized into municipality under municipal act of 1860.*

Municipality of Dudswell

The townships of Dudswell, Westbury and Weedon, so much of the township of Stoke as is not declared to fall within the municipality of Windsor, so much of the township of Wotton, as lies to the south-east of a line drawn in prolongation of the line between

prolongement de celle entre les cantons de Windsor et de Stoke, aussi le 11e rang du canton de Ham et l'augmentation d'icelui avec l'étendue de terre adjacente s'étendant jusqu'au comté de Mégantic et bornée au sud-est, par la municipalité de Bury.

PROCLAMATION DU 18 JUIN, 1845.

Le canton de Dudswell.

Proclamation du 30 mai, 1805.

Borné au nord-ouest, par la ligne extérieure sud-est du canton de Ham ; au sud-est, par la ligne extérieure nord-ouest du canton de Lingwick ; sud-ouest, par la ligne extérieure nord-est du canton de Dudswell ; et au nord-est, par la ligne extérieure sud-ouest du canton de Garthby. Commençant à un poteau planté au coin est du canton de Dudswell ; de là, magnétiquement nord, 56 degrés est, sur la ligne de division entre le canton de Lingwick et le canton de Weedon, 800 chaînes, 75 chaînons, jusqu'au coin nord du dit canton de Lingwick, et le coin est du dit canton de Weedon ; de là, magnétiquement nord, 34 degrés ouest, 803 chaînes, 55 chaînons, jusqu'à un poteau érigé au coin est du dit canton de Ham et le coin nord du dit canton de Weedon ; de là, sud, 56 degrés ouest, 793 chaînes, jusqu'à la ligne nord-est du canton de Dudswell ; de là, magnétiquement sud, 34 degrés est, sur la ligne de division entre le dit canton de Dudswell et le dit canton de Weedon, 803 chaînes, 55 chaînons, jusqu'au point de départ.

MOINS : *Le canton de Weedon organisé en municipalité séparée le 1er juillet*, 1855.

MOINS : *Les limites du village de Marbleton, par proclomation du 31 octobre*, 1895.

MOINS : *La partie du canton de Stoke annexée au canton de Windsor, par 23 V. c.* 10.

MOINS : *Le canton de Westbury organisé en municipalité par 22 V. c.* 101. *s.* 28.

MOINS : *Ces parties des cantons de Wotton, de Garthby et de Stratford organisées en municipalités.*

La ville de Scotstown.

Détachée partie de Lingwick, et de Hampden.

55-56 V. C. 58. SANCTIONNE LE 24 JUIN, 1892.

La ville de Scotstown comprendra les lots deux et trois du premier rang du canton de

the townships of Windsor and Stoke, and also the 11th range of the township of Ham and the augmentation of the same, together with the adjacent tract extending to the county of Megantic and bounded to the south-east, by the municipality of Bury.

PROCLAMATION OF THE 18TH JUNE, 1845

The township of Dudswell.

Proclamation of the 30th May, 1805.

Bounded on the north-west, by the south-eastern outline of the township of Ham ; on the south-east, by the north-western outline of the township of Lingwick ; on the south-west, by the north-eastern outline of the township of Dudswell ; and on the north-east, by the south-western outline of the township of Garthby. Beginning at a post standing at the easterly corner of the township of Dudswell ; thence, magnetically north, 56 degrees east, on the division line between the township of Lingwick and the township of Weedon, 800 chains, 75 links, to the northerly corner of the said township of Lingwick and the easterly corner of the said township of Weedon ; thence, magnetically north, 34 degrees west, 803 chains, 55 links, to a post erected at the easterly corner of the township of Ham and the northerly corner of the said township of Weedon ; thence, south, 56 degrees west, 793 chains, to the north-easterly line of the township of Dudswell ; thence, magnetically south 34 degrees east, on the division line between the said township of Dudswell and the said township of Weedon, 803 chains, 55 links, to the place of beginning.

MINUS : *The township of Weedon organized into a separate municipality on the 1st July*, 1855.

MINUS : *The limits of the village of Marbleton, by proclamation of the 31st October*, 1895.

MINUS : *That part of the township of Stoke annexed to the township of Windsor, by 23 V. c.* 10.

MINUS : *The township of Westbury organized into a municipality, by 22 V. c.* 101, *s.* 28.

MINUS : *Those parts of the townships of Wotton, Garthby and Statford organized into municipalities.*

The town of Scotstown.

Detached partly from Lingwick and Hampden.

55-56 V. C. 58. ASSENTED TO THE 24TH JUNE, 1892.

The town of Scotstown shall comprise the lots two and three in the first range of the

Lingwick, et les lots quarante et un, quarante-deux, quarante-trois et quarante-quatre du rang C du dit canton de Lingwick ; les lots trois, quatre, cinq, six et sept du premier rang Victoria nord, du canton de Hampden, et les lots " E," " D," " C," " B," " A," 1, 2, 3, 4, 5, 6 et 7 du premier rang Victoria sud, du dit canton de Hampden.

Annexion :

Détachée de Lingwick.

55-56 V. c. 59. SANCTIONNE LE 24 JUIN 1892.

La section 2 de l'acte de cette session, bill No. 108, intitulé : " Loi constituant en corporation la ville de Scotstown est modifiée, en remplaçant les mots " du rang C du dit canton de Lingwick," dans la quatrième ligne de la dite section, par les mots " des rangs C et D du dit canton de Lingwick."

La partie Nord du canton de Winslow.

Détachée du canton de Winslow.

La municipalité comprend toute cette partie du canton de Winslow située au nord-est de la rivière Felton.

20 V. c. 41. SANCTIONNE LE 10 JUIN, 1857.

Le canton de Cleveland.

Détaché du canton de Shipton.

MOINS : *Les huit premiers rangs du canton de Shipton, le restant du dit canton de Shipton sera connu à l'avenir comme étant le canton de Cleveland,*

18 V. c. 100 s. 33, par. 11. SANCTIONNE LE 30 MAI, 1855.

Pour description du canton de Shipton, voir : page 654.

MOINS : *Cette partie comprise dans la ville de Richmond, par* 45 *V. c.* 103.

Le canton d'Auckland.

Détaché des municipalités de Hereford et d'Eaton.

Proclamation du 3 avril, 1806.

Borné au nord, par le canton de Newport ;

township of Lingwick, and lots forty-one, forty-two, forty-three and forty-four in range C of the said township of Lingwick ; lots three, four five, six and seven in the first range Victoria North, in the township of Hampden, and lots " E," " D," " C," " B," " A," 1, 2, 3, 4, 5, 6 and 7 in the first range Victoria South, in the said township of Hampden.

Annexation :

Detached from Lingwick.

55-56 V. c. 59. ASSENTED TO THE 24TH JUNE, 1892.

Section 2 of the act of this session, (Bill No. 108), intituled : " An act to incorporate the town of Scotstown," is amended by replacing the words " in range C of the said township of Lingwick," in the third and fourth lines thereof, by the words " ranges C and D of the said township of Lingwick."

The North part of the township of Winslow.

Detached from the township of Winslow.

The municipality comprises all that part of the township of Winslow situate to the north-east of the river Felton.

20 V. c. 41. ASSENTED TO THE 10TH JUNE, 1857

The township of Cleveland.

Detached from the township of Shipton.

MINUS : *The first* 8 *ranges of the township of Shipton, the remainder of the said township of Shipton, to be keown hereafter as the township of Cleveland.*

18 V. c. 100 s. 33. PAR. 11. ASTENTED TO THE 30TH MAY, 1955.

For description of the township of Shipton, vide : folio 654.

MINUS : *That part comprised in the town of Richmond, by* 45 *V. c.* 103.

The township of Auckland.

Detached from the municipalities of Hereford and Eaton.

Proclamation of the 3rd April, 1806.

Bounded on the north, by the township of

au sud, par une partie du canton de Hereford et l'étendue de Nos terres vacantes, communément appelée le canton de Drayton ; à l'est, par l'étendue de Nos terres vacantes, communément appelée le canton de Emberton ; à l'ouest, par le canton de Clifton. Commençant à un poteau définissant l'angle sud-est du dit canton de Clifton et l'angle sud-ouest de l'étendue de Nos terres vacantes, dont un arpentage a été fait, communément appelée le canton d'Auckland ; de là, magnétiquement nord, 8 degrés 30 minutes est, (la variation étant de 8 degrés 30 minutes ouest), 805 chaînes, 50 chaînons, le long de la ligne de division entre le dit canton de Clifton et la dite étendue de Nos terres vacantes, dont un arpentage a été fait comme susdit, communément appelée le canton d'Auckland, jusqu'à un poteau planté pour définir l'angle nord-ouest de la dite étendue de Nos terres vacantes, dont un arpentage a été fait comme susdit, communément appelée le canton d'Auckland et l'angle nord-est du dit canton de Clifton ; de là, sud, 81 degrés 30 minutes est, 805 chaînes, le long de la ligne de division entre le dit canton de Newport et la dite étendue de Nos terres vacantes, dont un arpentage a été fait comme susdit, communément appelée le canton d'Auckland, jusqu'à un poteau planté pour définir l'angle nord-est de la dite étendue de Nos terres vacantes, dont un arpentage a été fait comme susdit, communément appelée le canton d'Auckland et l'angle nord-ouest de la dite étendue de Nos terres vacantes, communément appelée le canton d'Emberton ; de là, sud, 8 degrés 30 minutes ouest, 805 chaînes, 50 chaînons, le long de la ligne de division entre la dite étendue de Nos terres vacantes, communément appelée le canton d'Emberton et la dite étendue de Nos terres vacantes, dont un arpentage a été fait comme susdit, communément appelée le canton d'Auckland, jusqu'à un poteau planté pour définir l'angle sud-ouest de la dite étendue de Nos terres vacantes, communément appelée le canton d'Emberton, et l'angle sud-est de la dite étendue de Nos terres vacantes, dont un arpentage a été fait comme susdit, communément appelée le canton d'Auckland ; et de là, nord, 81 degrés 30 minutes ouest, le long de la ligne de division entre la dite étendue de Nos terres vacantes, communément appelée le canton de Drayton, le dit canton de Hereford et la dite étendue de Nos terres vacantes, dont un arpentage a été fait comme susdit, communément appelée le canton d'Auckland, au point de départ ; contenant environ 61,717 acres et la réserve ordinaire pour les grands chemins.

Newport ; on the south, by part of the township of Hereford and the tract of Our waste lands, commonly called the township of Drayton ; on the east, by the tract of Our waste lands, commonly called the township of Emberton ; and on the west, by the township of Clifton. Beginning at a post marking the south-east angle of the said township of Clifton and south-west corner of the tract of Our waste lands, whereof a survey hath been made, commonly called the township of Auckland ; running from thence, magnetically north, 8 degrees 30 minutes east, (the variation being 8 degrees 30 minutes west), 805 chains, 50 links, along the division line between the said township of Clifton and the said tract of Our waste lands, whereof a survey hath so as aforesaid been made, commonly called the township of Auckland, to a post erected for the north-west corner of the said tract of Our waste lands, whereof a survey hath so as aforesaid been made, commonly called the township of Auckland and the north-east angle of the said township of Clifton ; thence, south, 81 degrees 30 minutes east, 805 chains, along the division line between the said township of Newport and the said tract of Our waste lands, whereof a survey hath so as aforesaid been made, commonly called the township of Auckland, to a post erected for the north-east corner of the said tract of Our waste lands, whereof a survey hath so as aforesaid been made, commonly called the township of Auckland, and the north-west angle of the said tract of Our waste lands, commonly called the township of Emberton ; thence, south, 8 degrees 30 minutes west, 805 chains, 50 links, along the division line between the said tract of Our waste lands, commonly called the township of Emberton and the said tract of Our waste lands, whereof a survey hath so as aforesaid been made, commonly called the township of Auckland, to a post erected for the south-west angle of the said tract of Our waste lands, commonly called the township of Emberton, and the south-east corner of the said tract of Our waste lands, whereof a survey hath so as aforesaid been made, commonly called the township of Auckland ; and from thence, north, 81 degrees 30 minutes west, along the division line between the said tract of Our waste lands, commonly called the township of Drayton, the said township of Hereford, and the said tract of Our waste lands, whereof a survey hath so as aforesaid been made, commonly called the township of Auckland, to the place of beginning ; containing about 61,717 acres, and the usual allowance for highways.

Erigé par le Conseil du Comté de Compton, en décembre, 1869.

Le village de Waterville.

Détaché du canton de Compton.

Proclamation du 30 décembre, 1875.

Comprendra les lots Nos. 22 et 23 dans le premier rang ; les lots depuis le No. 21 jusqu'au No. 26 inclusivement dans le 2e rang ; et les lots depuis le No. 21 jusqu'au No. 28 inclusivement dans le 3e rang du canton de Compton.

Annexion :

Détachée du canton de Compton.

Les lots de terre suivants, situés dans le 4e rang de Compton, savoir : les lots Nos. 24, 25, 26, 27, 28 et toute cette partie du lot No. 23, qui est située sur le côté nord de la rivière Coaticook, et appartenant à Allan C. Spafford.

Approuvé par Ordre en Conseil le 5 novembre, 1884.

Le canton de Westbury.

Détaché de la municipalité de Dudswell.

Proclamation du 13 mars, 1804.

Borné au nord et au nord-ouest, par le canton de Stoke ; au nord et au nord-est, par l'étendue de Nos. terres vacantes, communément appelée les cantons de Dudswell et Bury ; et au sud, par le canton de Eaton. Commençant à un poteau planté sur la ligne de division entre le canton d'Eaton et l'étendue de Nos terres vacantes, dont un arpentage a été fait, communément appelée le canton de Westbury, définissant l'angle sud-est de la dite étendue de Nos terres vacantes, dont un arpentage a été fait comme susdit, communément appelée le canton de Westbury ; de là, magnétiquement nord, 80 degrés ouest, 812 chaînes, le long de la ligne de division entre la dite étendue de Nos terres vacantes, dont un arpentage a été fait comme susdit, communément appelée le canton de Westbury et le canton d'Eaton, jusqu'à un poteau définissant l'angle sud-ouest de la dite étendue de Nos terres vacantes, dont un arpentage a été fait comme susdit, communément

Erected by the County Council of Compton, in December, 1869.

The village of Waterville.

Detached from the township of Compton.

Proclamation of the 30th December, 1875.

Shall comprise the lots Nos. 22 and 23 in the 1st range ; the lots from No. 21 to No. 26 inclusive in the 2nd range; and the lots from No. 21 to No. 28 inclusive in the 3rd range of the township of Compton.

Annexation :

Detached from the township of Compton.

The following lots of land in the 4th range of Compton, viz : lots Nos. 24, 25, 26, 27, 28 and all that part of lot No. 23, which lies on the north side of the river Coaticook, and owned by Allan C, Spafford.

Approved by Order in Council on the 5th November, 1884.

The township of Westbury.

Detached from the municipality of Dudswell.

Proclamation of the 13th March, 1804.

Bounded on the north and north-west, by the township of Stoke ; on the north and north-east, by the tract of Our waste lands, commonly called the townships of Dudswell and Bury ; and on the south, by the township Eaton. Beginning at a post erected upon the division line between the township of Eaton and the tract of Our waste lands, whereof a survey hath been made, commonly called the township of Westbury, marking the south-east angle of the said tract of Our waste lands, whereof a survey hath so as aforesaid been made, commonly called the township of Westbury; running from thence, magnetically north, 80 degrees west, 812 chains, along the division line, between the said tract of Our waste lands, whereof a survey hath so as aforesaid been made, commonly called the township of Westbury and the said township of Eaton, to a post erected for the south-westerly angle of the said tract of Our waste lands, whereof a survey hath so

appelée le canton de Westbury ; de là, nord, 53 degrés est, 553 chaînes, le long de la ligne de limite ouest de la dite étendue de Nos terres vacantes, dont un arpentage a été fait comme susdit, communément appelée le canton de Westbury, jusqu'à un poteau définissant l'angle nord de la dite étendue de Nos terres vacantes, dont un arpentage a été fait comme susdit, communément appelée le canton de Westbury ; de là, sud, 37 degrés est, 609 chaînes, le long de la ligne de division entre la dite étendue de Nos terres vacantes, dont un arpentage a été fait comme susdit, communément appelée le canton de Westbury, et l'étendue de Nos terres vacantes, communément appelée les cantons de Dudswell et Bury, au point de départ.

22 V. c. 101. s. 28 SANCTIONNE LE 16 AOUT, 1858.

Le canton de Shipton.

Les huit premiers rangs du canton de Shipton formeront une municipalité sous le nom du canton de Shipton.

18 V. c. 100. s. 33, par. 11. SANCTIONNE LE 30 MAI, 1855.

MOINS : *Les limites du village de Danville, par proclamation du 28 octobre, 1858.*

(*Canton de Shipton*)

Proclamation du 4 décembre, 1801.

Borné au nord-ouest, par le canton de Kingsey ; au nord-est, par le canton de Tingwick ; au sud-est, par le canton de Windsor ; et au sud-ouest, par la Rivière Saint François. Commençant à un poteau planté sur la rive est de la dite Rivière Saint François, ci-devant érigé pour le coin sud du canton de Kingsey coïncidant avec le coin ouest de l'étendue de Nos terres vacantes dont un arpentage a été fait ; et de là, courant magnétiquement nord, 48 degrés 30 minutes est, 8 degrés ouest étant alloués pour la variation, 1087 chaînes, 90 chaînons, jusqu'à un poteau marqué pour le coin nord-est du canton de Kingsey et le coin nord de l'étendue de Nos terres vacantes susdite ; de là, magnétiquement sud, 41 degrés 30 minutes est, le long de la ligne de limite sud-ouest du canton de Tingwick susdit, laquelle sépare le canton en dernier lieu mentionné de l'étendue de Nos terres vacantes susdite, 719 chaînes, jusqu'au coin est de l'étendue de Nos terres vacantes susdite ; de là, magnétiquement sud, 48 degrés 30 minutes ouest, le long de la ligne de

as aforesaid been made, commonly called the township of Westbury ; thence, north, 53 degrees east, 553 chains, along the westerly boundary line of the said tract of Our waste lands, whereof a survey hath so as aforesaid been made, commonly called the township of Westbury, to a post erected for the northerly angle of the said tract of Our waste lands, whereof a survey hath so as aforesaid been made, commonly called the township of Westbury ; thence, south, 37 degrees east, 609 chains, along the division line between the said tract of Our waste lands, whereof a survey hath so as aforesaid been made, commonly called the township of Westbury, and the tract of Our waste lands, commonly called the townships of Dudswell and Bury, to the place of beginning.

22 V. c. 101. s. 28. ASSENTED TO THE 16TH AUGUST 1858.

The township of Shipton.

The first 8 ranges of the township of Shipton shall from a municipality under the name of the township of Shipton.

18 V. c. 100. s. 33, par. 11. ASSENTED TO THE 30TH MAY, 1855.

MINUS : *The limits of the village of Danville, by proclamation of the 28th October, 1859.*

(*Township of Shipton*)

Proclamation of the 4th December 1801.

Bounded on the north-west, by the township of Kingsey ; on the north-east, by the township of Tingwick ; on the south-east, by the township of Windsor ; and on the south-west, by the river St. François. Beginning at a post standing on the easterly bank of the said river St. François, heretofore erected for the southerly corner of the township of Kingsey coinciding with the westerly corner of the tract of lands, whereof a survey hath been made ; and running from thence, north, 48 degrees 30 minutes east, by the needle, 8 degrees west being allowed for the variation of the needle, 1087 chains, 90 links, to a post marked for the north-easterly corner of the township of Kingsey, and the northerly corner of the aforesaid tract of Our waste lands ; thence, south, 41 degrees 30 minutes east, by the needle, along the south-westerly boundary line of the aforesaid township of Tingwick, which divides that last mentioned township from the tract of Our waste lands, 719 chains, to the easterly corner of the tract of Our waste lands aforesaid ; thence, south,

limite nord-ouest du dit canton de Windsor, qui sépare le dit canton Windsor du l'étendue de Nos terres vacantes susdite, 1171 chaînes, 90 chaînons, jusqu'au coin sud de l'étendue de Nos terres vacantes susdite ; de là, le long de la rive est de la dite Rivière St-François, comme elle tourne et serpente, jusqu'au point de départ.

Le canton de Chesham.

Détaché de la municipalité de Ditton, Chesham et Clinton.

Proclamation du 13 juillet, 1869.

Borné au nord, partie par le canton de Marston et partie par le canton de Clinton ; au sud, par la ligne de la Province ; à l'est, partie par le canton de Clinton et partie par le canton de Woburn ; à l'ouest, partie par le canton de Ditton, et partie par le canton de Emberton.

Commençant à un poteau et borne de pierre plantés sur la ligne extérieure sud du canton de Marston susdit, et marquant l'angle nord-ouest du dit canton de Clinton et l'angle nord-est de la dite étendue et compeau de terre ; de là, le long de la ligne extérieure ouest du dit canton de Clinton, dans une direction sud, cent quatre-vingt deux chaînes, plus ou moins, jusqu'à un angle ; de là, plein est, cent quatorze chaînes, plus ou moins, jusqu'à un angle ; de là, le long de la ligne extérieure ouest du dit canton de Clinton, dans une direction sud, cent cinquante-deux chaînes, plus ou moins, jusqu'à un poteau et borne de pierre marquant l'angle sud-ouest du dit canton de Clinton et l'angle nord-ouest du canton de Woburn susdit ; de là, le long de la ligne extérieure ouest du dit canton de Woburn, plein sud, trois cent soixante-douze chaînes, plus ou moins, jusqu'à l'intersection de la ligne de la province susdite, à un poteau et borne de pierre marquant l'angle sud-ouest du dit canton de Woburn, et l'angle sud-est de la dite étendue ou compeau de terre ; de là, le long de la dite ligne de la province et la suivant dans une direction généralement ouest et sud, jusqu'à un poteau et borne de pierre marquant l'angle sud-est du canton de Emberton susdit, et l'angle sud-ouest de la dite étendue ou compeau de terre ; de là, le long de la ligne extérieure est du dit canton de Emberton, plein nord, trois cent cinquante-huit chaînes, plus ou moins, jusqu'a un poteau et borne de pierre marquant

48 degrees 30 minutes west, by the needle, along the north-westerly boundary line of the said township of Windsor, which divides the said township of Windsor, from the aforesaid tract of Our waste lands, 1171 chains, 90 links, to the southerly corner of the aforesaid tract of Our waste lands ; thence, along the easterly bank of the said river Saint François, as it winds and turns, to the place of beginnig.

The township of Chesham.

Detached from the municipality of Ditton, Chesham and Clinton.

Proclamation of the 13 July, 1869.

Bounded on the north, partly by the township of Marston and partly by the township of Clinton ; on the south, by the Province line ; on the east, partly by the township of Clinton and partly by the township of Woburn ; on the west, partly by the township of Ditton and partly by the township of Emberton.

Beginning at a post and stone boundary planted on the south outline of the township of Marston aforesaid, and marking the north-west angle of the said township of Clinton, and the north-east angle of the said tract or parcel of land ; thence, along the west outline of the said township of Clinton, southwardly, one hundred and eight-two chains, more or less, to an angle ; thence, due east, one hundred and fourteen chains, more or less, to an angle ; thence, along the west outline of the said township of Clinton, southwardly, one hundred and fifty-two chains, more or less, to a post and stone boundary marking the south-west angle of the said township of Clinton and the north-west angle of the township of Woburn aforesaid ; thence, along the west outline of the said township of Woburn, due south, three hundred and seventy-two chains, more or less, to the intersection of the province line aforesaid, at a post and stone boundary marking the south-west angle of the said township of Woburn, and the south-east angle of the said tract or parcel of land ; thence, along the said province line and following its several courses, in a general westward and southward direction, to a post and stone boundary marking the south-east angle of the township of Emberton aforesaid, and the south-west angle of the said tract or parcel of land ; thence, along the east outline of the said township of Emberton, due north, three hundred and fifty-eight chains, more or less, to a post or stone boundary marking the

l'angle nord-est du dit canton de Emberton et l'angle sud-est du canton de Ditton susdit ; de là, le long de la ligne extérieure est du dit canton de Ditton, encore vers le nord, huit cent vingt-cinq chaînes, plus ou moins, jusqu'à un poteau et borne de pierre marquant l'angle nord-est du dit canton de Ditton et l'angle nord-ouest de la dite étendue ou compeau de terre ; et de là, le long de la ligne extérieure sud du canton de Marston susdit, plein est, cinq cent vingt-huit chaînes, plus ou moins, jusqu'au point de départ.

Approuvé par Ordre en Conseil le 27 décembre, 1875.

Le village de New Rockland.

Détaché du canton de Melbourne.

Proclamation du 22 février, 1889.

Comprenant le coin sud-est du No. 21 dans le quatrième rang du canton de Melbourne, commençant à un poteau sur la ligne latérale des lots Nos. 21 et 22 du quatrième rang, à une distance de sept chaînes et cinquante chaînons, sud-ouest du point d'intersection de la dite ligne avec le bord sud-ouest du chemin de la Reine (Route de la Carrière) ; de là nord-ouest, à angle droit avec la dite ligne latérale quatre chaînes et trente chaînons jusqu'à un autre poteau étant le coin sud-ouest de la propriété de Thomas Torrance, de là, du dit coin en ligne droite à la ligne du quatrième et cinquième rang à un point trois chaînes nord-ouest d'où la ligne du rang coupe le chemin de la Reine ou (Chemin de la Carrière) ; lot 22 dans le quatrième rang du dit canton, lot No. 23 dans le dit quatrième rang, la moitié nord-est du lot No. 24 aussi dans le dit quatrième rang, la moitié nord-ouest du lot No. 23 dans le troisième rang, et la moitié sud-est du lot No. 22 dans le dit troisième rang du susdit canton de Melbourne. La dite municipalité de village de New Rockland formant une étendue de terre contenant une superficie de sept cent neuf acres, plus ou moins.

Municipalite de Melbourne.

Canton de Melbourne :

Proclamation du 3 avril, 1805.

Borné au sud-ouest, par les cantons d'Ely et Brompton ; au nord-est, par la Rivière St-

the north-east angle of the township of Emberton, and the south-east angle of the township of Ditton aforesaid ; thence, along the east outline of the said township of Ditton, still northwardly, eight hundred and twenty-five chains, more or less, to a post and stone boundary marking the north-east angle of the township of Ditton, and the north-west angle of the said tract or parcel of land ; and thence, along de south outline of the township of Marston aforesaid, due east, five hundred and twenty-eight chains, more or less, to the place of beginning.

Approved by Order in Council, on the 27th December, 1875.

The village of New Rockland.

Detached from the township of Melbourne.

Proclamation of the 22nd February, 1889.

All that territory situated in the said county of Richmond, comprising : " The south-east corner of lot No. 21 in the fourth range of the township of Melbourne, commencing at a post on side line of lots Nos. 21 and 22 range four at a distance of seven chains and fifty links, south-west of point of intersection of said line with south-west margin of Queen's highway (Quarry Road) ; thence north-west at right angle with said side line four chains and thirty links to another post, being the south-west corner of Thomas Torrance's property, thence from said corner a straight line to range line four and five to a point three chains north-west of where range line intersects highway or (Quarry road) ; lot 22 in the fourth range of said township lot No. 23 in the said fourth range, the north-east half of lot No. 24, also in the said fourth range, the north-west half of lot No. 23 in the third range, and the south-east half of lot No. 22 in the said third range of the aforesaid township of Melbourne. The said village municipality of New Rockland forming a tract of land containing an area of seven hundred and nine acres more or less.

Municipality of Melbourne.

Township of Melbourne :

Proclamation of the 3rd April, 1805.

Bounded on the south-west, by the townships of Ely and Brompton; on the north-east,

François ; au sud-est, par le canton de Brompton ; et au nord-ouest, par l'étendue de Nos terres vacantes, communément appelée le canton de Durham. Commençant à un poteau planté sur la rive ouest de la Rivière St-François, définissant l'angle nord du dit canton de Brompton et l'angle est de la dite étendue de Nos terres vacantes, dont un arpentage a été fait, communément appelée le canton de Melbourne ; de là, magnétiquement sud, 48 degrés 15 minutes ouest, (la variation étant nord 10½ degrés ouest), le long de la ligne de division entre le dit canton de Brompton et la dite étendue de Nos terres vacantes, dont un arpentage a été fait comme susdit, communément appelée le canton de Melbourne, 600 chaînes, 60 chaînons, jusqu'à un poteau définissant l'angle sud de la dite étendue de Nos terres vacantes, dont un arpentage a été fait comme susdit, communément appelée le canton de Melbourne ; de là, nord, 41 degrés 45 minutes ouest, 718 chaînes, le long de la ligne de division entre les dits cantons de Brompton et Ely et la dite étendue de Nos terres vacantes, dont un arpentage a été fait comme susdit, communément appelée le canton de Melbourne, jusqu'à un poteau définissant l'angle ouest de la dite étendue de Nos terres vacantes, dont un arpentage a été fait comme susdit, communément appelée le canton de Melbourne, de là, nord, 48 degrés 15 minutes est, 778 chaînes, 60 chaînons, le long de la ligne de division entre la dite étendue de Nos terres vacantes, communément appelée le canton de Durham et la dite étendue de Nos terres vacantes, dont un arpentage a été fait comme susdit, communément appelée le canton de Melbourne, jusqu'à un poteau planté sur la rive de la dite Rivière St-François définissant l'angle est de la dite étendue de Nos terres vacantes, communément appelée le canton de Durham et l'angle nord de la dite étendue de Nos terres vacantes, dont un arpentage a été fait comme susdit, communément appelée le canton de Melbourne ; de là, le long des rives de la dite Rivière, comme elle tourne et serpente, au point de départ.

PLUS : *Les 11e, 12e et 13e rangs de Brompton et ces parties des 8e, 9e et 10e rangs d'icelui qui se trouvent à l'ouest du Great Pond de Brompton et de sa décharge, le Clark Mill Stream ou Salmon Creek.*

PROCLAMATION DU 18 JUIN, 1845

MOINS : *Les limites du village de Melbourne, par proclamation du 28 octobre, 1859.*

MOINS : *Cette partie du canton de Brompton qui se trouve à l'ouest de Great Pond de Brompton comprise dans la paroisse de St-Francois-Xavier*

by the River St. Francis ; on the south-east, by the township of Brompton ; and on the north-west, by the tract of Our waste lands, commonly called the township of Durham. Beginning at a post erected upon the westerly bank of the River St. Francis, marking the northerly angle of the said township of Brompton, and the easterly angle of the said tract of Our waste lands, whereof a survey hath been made, commonly called the township of Melbourne ; running from thence, magnetically south, 48 degrees 15 minutes west, (the variation being north 10½ degrees west), along the division line between the said township of Brompton and the said tract of Our waste lands, whereof a survey hath so as aforesaid been made, commonly called the township of Melbourne, 600 chains and 60 links, to a post erected for the southerly angle of the said tract of Our waste lands, whereof a survey hath so as aforesaid been made, commonly called the township of Melbourne; thence, north, 41 degrees 45 minutes west, 718 chains, along the division line between the said townships of Brompton and Ely, and the said tract of Our waste lands, whereof a survey hath so as aforesaid been made, commonly called the township of Melbourne, to a post erected for the westerly angle of the said tract of Our waste lands, whereof a survey hath so as aforesaid been made, commonly called the township of Melbourne ; thence, north, 48 degrees 15 minutes east, 778 chains, 60 links, along the division line between the said tract of Our waste lands, commonly called the township of Durham and the said tract of Our waste lands, whereof a survey hath so as aforesaid been made, commonly called the township of Melbourne, to a post erected on the bank of the said River St. Francis, marking the easterly angle of the said tract of Our waste lands, commonly called the township of Durham, and the northerly angle of the said tract of Our waste lands, whereof a survey hath so as aforesaid been made, commonly called the township of Melbourne ; and from thence, along the banks of the said River, as it winds and turns, to the place of beginning.

PLUS : *The 11th, 12th and 13th ranges of Brompton and so much of the 8th, 9th and 10th ranges thereof as lies to the north-west of the Great Pond of Brompton and of its outlet, the Clark Mill Stream or Salmon Creek.*

PROCLAMATION OF THE 18TH JUNE, 1845.

MINUS : *The limits of the village of Melbourne, by proclamation of the 28th October, 1859.*

MINUS : *That part of the township of Brompton which lies to the west of the Great Pond of Brompton comprised in the parish of St. Francois-Xavier*

de Brompton, par proclamation du 10 février, 1887, et Ordre en Conseil approuvé le 28 Décembre, 1887.

MOINS : *Les limites du village de New Rockland par proclamation du 22 février, 1889.*

Annexion :

Détachée de St-Francois-Xavier de Brompton.

Les lots Nos. 17, 18, 19 et 20, dans le 8e rang qui formaient ci-devant partie de la municipalité de Melbourne et Brompton Gore, et la partie du lot No. 21, du dit 8e rang, qui se trouve à l'ouest de la Rivière aux Saumons, et aussi toutes les parties des lots Nos. 1, 2, 3 et 4, du 7e rang, dans la paroisse de Saint-François-Xavier de Brompton, situées à l'ouest de la dite Rivière aux Saumons, que la dite Rivière aux Saumons et le lac Brompton soient la ligne de division entre les deux municipalités susdites.

Approuvé par Ordre en Conseil le 1er *mai*, 1895.

La ville de Cookshire.

Détachée du canton d'Eaton.

55-56 V. C. 67. SANCTIONNE LE 20 JUIN, 1892.

Comprendra les douze lots connus et désignés sous les numéros huit, neuf, dix, onze, douze et treize, dans les huitième et neuvième rangs du dit canton d'Eaton.

Les cantons unis de Ditton et Clinton.

Détachés de la municipalité de Newport, Ditton, Chesham, Clinton et Auckland.

Canton de Ditton :

Proclamation du 18 mai, 1808.

Borné au nord, par l'étendue de Nos terres vacantes, communément appelée le canton de Hampden ; au sud, par l'étendue de Nos terres vacantes, communément appelée le canton d'Emberton ; à l'est, par l'étendue de Nos terres vacantes, communément appelée le canton de Chesham ; et à l'ouest, par le canton de Newport. Commençant à un poteau planté dans la ligne de division entre le canton de Newport et l'étendue de Nos terres vacantes, dont un arpentage a été fait

de Brompton by proclamation of the 10th February 1887 and Order in Council approved on the 28th December, 1887.

MINUS : *The limits of the village of New Rockland, by proclamation of the 22nd February, 1889.*

Annexation :

Detached from St. Francois-Xavier of Brompton.

Lots Nos. 17, 18, 19 and 20, in the 8th range which formerly formed a part of the municipality of Melbourne and Brompton Gore, and the portion of lot No. 21, in the said 8th range, which lies west of Salmon Creek, also whatever portions of lots 1, 2, 3 and 4 of range 7th, in the parish of Saint François Xavier de Brompton, lying on the west side of Salmon Creek, and that the said Salmon Creek and Brompton lake be the boundaries between the said two municipalities.

Approved by Order in Council, on the 1st *May*, 1895.

The town of Cookshire.

Detached from the township of Eaton.

55-56 V. C. 67. ASSENTED TO THE 24TH JUNE, 1892.

Shall comprise the twelve lots known and described as lots eight, nine, ten, eleven, twelve and thirteen, in the ranges eight and nine of the said township of Eaton.

The united townships of Ditton and Clinton.

Detached from the municipality of Newport, Ditton, Chesham, Clinton and Auckland.

Township of Ditton :

Proclamation of the 18th May, 1808.

Bounded on the north, by the tract of Our waste lands, commonly called the township of Hampden ; on the south, by the tract of Our waste lands, commonly called the township of Emberton ; on the east, by the tract of Our waste lands, commonly called the township of Chesham ; and on the west, by the township of Newport. Beginning at a post standing on the division line between the township of Newport and the tract of Our waste lands, whereof a survey hath been

communément appelée le canton de Ditton, définissant l'angle nord-ouest de la dite étendue de Nos terres vacantes, dont un arpentage a été fait comme susdit, communément appelée le canton de Ditton, et l'angle nord-est du dit canton de Newport ; de là, le long de la ligne de division entre le dit canton de Newport et la dite étendue de Nos terres vacantes, dont un arpentage a été fait comme susdit, communément appelée le canton de Ditton, magnétiquement sud, 8 degrés 30 minutes ouest, 803 chaînes, 55 chaînons, jusqu'à un poteau définissant l'angle sud-ouest de la dite étendue de Nos terres vacantes, dont un arpentage a été fait comme susdit, communément appelée le canton de Ditton, et l'angle sud-est du dit canton de Newport ; de là, sud, 81 degrés 30 minutes est, le long de la ligne de division entre la dite étendue de Nos terres vacantes, communément appelée le canton d'Emberton, et la dite étendue de Nos terres vacantes, dont un arpentage a été fait comme susdit, communément appelée le canton de Ditton, 805 chaînes, jusqu'à un poteau définissant l'angle sud-est de la dite étendue de Nos terres vacantes, dont un arpentage a été fait comme susdit, communément appelée le canton de Ditton, et l'angle sud-ouest de la dite étendue de Nos terres vacantes, communément appelée le canton de Chesham ; de là, nord, 8 degrés 30 minutes est, le long de la ligne de division entre la dite étendue de Nos terres vacantes, communément appelée le canton de Chesham, et la dite étendue de Nos terres vacantes, dont un arpentage a été fait comme susdit, communément appelée le canton de Ditton, 803 chaînes, 55 chaînons, jusqu'à un poteau définissant l'angle nord-est de la dite étendue de Nos terres vacantes, dont un arpentage a été fait comme susdit, communément appelée le canton de Ditton, et l'angle nord-ouest de la dite étendue de Nos terres vacantes, communément appelée le canton de Chesham ; et de là, nord, 81 degrés 30 minutes ouest, le long de la ligne de division entre l'étendue de Nos terres vacantes, communément appelée le canton de Hampden, et la dite étendue de Nos terres vacantes, dont un arpentage a été fait comme susdit, communément appelée le canton de Ditton, au point de départ.

Canton de Clinton :

Proclamation du 24 mai, 1803.

Borné au nord, par une partie du canton de Marston et Nos terres vacantes ; au sud, par Nos terres vacantes ; à l'ouest, par le canton de Chesham ; et à l'est, par le canton de Woburn. Commençant à un poteau planté

made, commonly called the township of Ditton, marking the north-west corner of the said tract of Our waste lands, whereof a survey hath so as aforesaid been made, commonly called the township of Ditton, and the north-east angle of the said township of Newport ; running from thence, along the division line, between the said township of Newport and the said tract of Our waste lands, whereof a survey hath so as aforesaid been made, commonly called the township of Ditton, magnetically south, 8 degrees 30 minutes west, 803 chains, 55 links, to a post erected for the south-westerly corner of the said tract of Our waste lands, whereof a survey hath so as aforesaid been made, commonly called the township of Ditton, and the south-east angle of the said township of Newport ; thence, south, 81 degrees 30 minutes east, along the division line between the said tract of Our waste lands, commonly called the township of Emberton, and the said tract of Our waste lands, whereof a survey hath so as aforesaid been made, commonly called the township of Ditton, 805 chains, to post marking the south-east corner of the said tract of Our waste lands, whereof a survey hath so as aforesaid been made, commonly called the township of Ditton, and the south-west angle of the tract of Our waste lands, commonly called the township of Chesham ; thence, north 8 degrees 30 minutes east, along the division line between the said tract of Our waste lands, commonly called the township of Chesham, and the said tract of Our waste lands, whereof a survey hath so as aforesaid been made, commonly called the township of Ditton, 803 chains, 55 links, to a post marking the north-east corner of the said tract of Our waste lands, whereof a survey hath so as aforesaid been made, commonly called the township of Ditton, and the north-west angle of the said tract of Our waste lands, commonly called the township of Chesham ; and from thence, north, 81 degrees 30 minutes west, along the division line between the tract of Our waste lands, commonly called the township of Hampden, and the said tract of Our waste lands, whereof a survey hath so as aforesaid been made, commonly called the township of Ditton, to the place of beginning.

Township of Clinton :

Proclamation of the 24th May, 1803.

Bounded on the north, by part of the township of Marston and by Our waste lands ; on the south, by Our waste lands ; on the west, by the township of Chesham ; and on the east, by the township of Woburn. Beginning

dans la ligne de division entre le dit canton de Marston et l'étendue de Nos terres vacantes, dont un arpentage a été fait, communément appelée le canton de Clinton, définissant l'angle nord-ouest du dit canton de Clinton ; de là, franc-sud, méridien astronomique, allouant 12 degrés 10 minutes ouest, pour la variation), 146 chaînes, 10 chaînons, jusqu'à un poteau définissant un des angles sud-ouest du dit canton de Clinton ; de là, franc est, 115 chaînes, jusqu'à un poteau définissant un des angles du dit canton de Clinton ; de là, franc ouest, 146 chaînes, 10 chaînons, jusqu'à un poteau définissant l'angle sud-ouest du dit canton de Clinton ; de là, franc est, 517 chaînes, 50 chaînons, jusqu'à un poteau définissant l'angle sud-est du dit canton de Clinton ; de là, franc nord, 292 chaînes, 20 chaînons, jusqu'à un poteau définissant l'angle nord-est du dit canton de Clinton ; et de là, franc ouest, le long de la ligne de division entre le dit canton de Marston et le dit canton de Clinton, 632 chaînes, 50 chaînons, au point de départ.

Approuvé par Ordre en Conseil le 27 décembre, 1875.

La partie sud du canton de Marston.

Détachée du canton de Marston.

Tous les lots au sud de la ligne de division entre les lots Nos. 15 et 16 à travers les premiers et second rangs seulement, et de la ligne de division entre les lots Nos. 14 et 15 à travers tous les autres rangs du canton de Marston.

Approuvé par Ordre en Conseil le 11 juillet, 1879.

La ville de Nicolet.

Détachée de St. Jean-Baptiste de Nicolet.

Les bornes et limites de la ville de Nicolet seront comme suit : sur le côté nord, la terre de Jean-Baptiste Beaubien ; sur le côté sud, la terre de Joseph Trudel Bonaparte ; sur le côté sud-ouest, le milieu de la rivière Nicolet ; et sur le côté nord-est, une ligne courant nord, dont l'extrémité sud-est est à une distance de 12 arpents du nord-est du milieu de la dite rivière Nicolet, et dont l'extrémité

at a post standing on the division line between the said township of Marston and the tract of Our waste lands, whereof a survey hath been made, commonly called the township of Clinton, marking the north-west angle of the said township of Clinton ; running from thence, due south, by the astronomical meredian, (allowing 12 degrees 10 minutes west for the variation), 146 chains, 10 links, to a post marking one of the south-west angles of the said township of Clinton : thence, due east, 115 chains, to a post marking one of the corners of the said township of Clinton ; thence, due south, 146 chains, 10 links, to a post erected for the south-west angle of the said township of Clinton ; thence, due east, 517 chains, 50 links, to a post erected for the south-east angle of the said township of Clinton ; thence, due north, 292 chains, 20 links, to a post erected for the north-east angle of the said township of Clinton ; and from thence, due west, along the division line between the said township of Marston and the said township of Clinton, 632 chains, 50 links, to the place of beginning.

Approved by Order in Council the 27th December, 1875.

The south part of the township of Marston.

Detached from the township of Marston.

All the lots to the south of the division line between the lots Nos. 15 and 16 across the first and second ranges only, and on the division line between the lots Nos. 14 and 15 across all the other ranges of the township of Marston.

Approved by Order in Council on the 11th July, 1879.

The town of Nicolet.

Detached from St. Jean-Baptiste of Nicolet.

The boundaries and limits of the town of Nicolet shall be the following, to wit : on the north side, the land of Jean-Baptiste Beaubien ; on the south side, the land of Joseph Trudel Bonaparte ; on the south-west side, the middle of the river Nicolet ; and on the north-east side, a line running north, the southern end of which is at a distance of twelve arpents from the north-east of the said

nord-est est à une distance de 20½ arpents du milieu de la dite Rivière Nicolet.

36 V. c. 52. SANCTIONNE LE 24 DECEMBRE, 1872.

Le village de Windsor Mills.

Détaché du canton de Windsor.

Proclamation du 30 décembre, 1875.

Se composera de la moitié sud-est du lot No. 11, dans le 12e rang du canton de Windsor ; des lots Nos. 12, 13, 14 et 15 dans le dit 12e rang du dit canton ; et le lot No. 15 dans le 13e rang du dit canton ; le dit territoire étant borné vers le sud, par la ligne de côté entre les lots 15 et 16, dans les 12e et 13e rangs du dit canton ; vers l'est, par la ligne de rang entre les 11e et 12e rangs ; vers l'ouest, par la Rivière Saint-François ; et vers le nord, par une ligne qui court dans sa longueur à travers le centre du dit lot No. 11, dans le 12e rang du dit canton.

Le canton de Wickham.

Proclamation du 31 aout, 1802.

Borné au nord-est par le canton de Durham ; au sud-ouest, par le canton d'Acton ; au nord-ouest, par le canton de Grantham et au nord-est, par la rivière Saint-François. Commençant à un poteau planté sur la rive ouest de la Rivière St. François, ci-devant érigé pour le coin nord du dit canton de Durham et le coin est du canton de Wickham, et de là, courant sud, 48 degrés 15 minutes ouest, 969 chaînes, 60 chaînons, suivant le méridien magnétique, jusqu'à un poteau érigé pour le coin ouest du dit canton de Durham, et le coin sud du dit canton de Wickham ; et de là, courant nord, 41 degrés 45 minutes ouest, 728 chaînes, jusqu'à un poteau définissant le coin sud du canton de Grantham, et le coin ouest du dit canton de Wickham ; de là, nord, 48 degrés 15 minutes est, 740 chaînes, le long de la ligne de division, qui sépare le canton de Grantham de celui de Wickham, jusqu'à un poteau sur la rive ouest de la Rivière St. François, étant l'angle nord du dit canton de Wickham et l'angle est du canton de Grantham ; de là, le long de la rive de la dite rivière, jusqu'au point de départ.

Le dit canton est divisé en 14 rangés de lots numérotées du nord-est vers le sud-ouest.

river Nicolet, and the northern end of which is at a distance of twenty arpents and a half from the middle of the said river Nicolet.

36 V. c. 52. ASSENTED TO THE 24TH DECEMBER, 1872.

The village of Windsor Mills.

Detached from the township of Windsor.

Proclamation of the 30th December, 1875.

Shall be composed of the south-east half of lot No. 11, in the 12th range of the township of Windsor ; of the lots Nos. 12, 13, 14 and 15 in the said 12th range of the township ; and the lot No. 15 in the 13th range of the said township ; the said territory being bounded towards the south, by the side line between the lots 15 and 16, in the 12th and 13th ranges of the said township ; on the east, by the range line between the 11th and 12th ranges ; on the west, by the River St. Francis ; and on the north, by a line running lengthwise through the centre of the said lot No. 11, in the 12th ranges of the said township.

The township of Wickham.

Proclamation of the 31st August, 1802.

Bounded on the south-east, by the township of Durham ; on the south-west, by the township of Acton ; on the north-west, by the township of Grantham and on the north-east, by the River St. François. Beginning at a post standing on the westerly bank of the River St. François, heretofore erected for the northerly corner of the township of Durham and the easterly corner of the township of Wickham, and running from thence, south, 48 degrees 15 minutes west, 969 chains, 60 links, according to the magnetical meridian, to a post erected for the westerly corner of the township of Durham, and the southerly corner of the said township of Wickham ; and running from thence, north, 41 degrees 45 minutes west, 728 chains, to a post marking the southerly corner of the township of Grantham, and the westerly corner of the said township of Wickham ; thence, north, 48 degrees 15 minutes east, 740 chains, along the division line which separathes the township of Grantham from that of Wickham, to a post on the westerly bank of the River St. François, being the northerly angle of the said township of Wickham and the easterly angle of the township of Grantham ; from thence, along the bank of the said river to

PROCLAMATION DU 18 JUIN, 1845

Nouvelles limites :

Depuis et après le premier jour de janvier, 1867, les derniers 25 lots des 6 premiers rangs du canton de Wickham et cette partie de la pointe du dit canton, située vis-à-vis le dit territoire, formeront une municipalité séparée sous le nom de la municipalité du canton de Wickham.

29-30 V. C. 62. SANCTIONNE LE 15 AOUT, 1866.

MOINS : *Les limites de Wickham Ouest, par* 29-30 *V. c.* 62.

Le canton de Hampden.

Détaché de la municipalité de Whitton, Hampden et Marston.

Proclamation du 5 juin, 1867.

Une étendue ou compeau de terre étant de forme presque tri-angulaire, et borné et limité comme suit, savoir : au nord-est, par le canton de Whitton ; au nord-ouest, partie par le canton de Lingwick et partie par le canton de Bury ; à l'est, par le canton de Marston ; et au sud, partie par le canton de Newport et partie par le canton de Ditton. Commençant à un point à la ligne extérieure sud-est du canton de Bury susdit, à un poteau et borne de pierre définissant le coin sud-ouest de la dite étendue ou compeau de terre ; de là, le long de la dite ligne extérieure sud-est du canton de Bury, et en continuation le long de la ligne extérieure sud-est du canton de Lingwick susdit, nord, 45 degrés est, astronomiquement, 1130 chaînes, plus ou moins, jusqu'à l'intersection de la ligne extérieure sud-ouest du canton de Whitton susdit, à un poteau et borne en pierre, définissant le coin le plus au nord de la dite étendue ou compeau de terre ; de là, le long de la dite ligne extérieure sud-ouest de Whitton, sud, 50 degrés et 30 minutes est, 178 chaînes, plus ou moins, jusqu'à l'intersection de la ligne extérieure nord du canton de Marston susdit, à un poteau et borne de pierre ; de là, le long de la dite ligne extérieure nord de Marston, nord, 87 degrés ouest, 108 chaînes, plus ou moins, jusqu'à l'intersection de la ligne extérieure ouest du dit canton de Marston, à un poteau et borne de pierre ; de là, le long de la dite ligne extérieure ouest de Marston, sud, 690 chaînes, plus ou moins, the place of beginning. The said township is divided into 14 ranges of lots numbered from the north-east towards the south-west.

PROCLAMATION OF THE 18TH JUNE, 1845

New limits :

From and after the first day of January 1867, the last 25 lots of the first 6 ranges of the said township of Wickham and that part of the point of the said township, situate opposite the said territory, shall form a separate municipality, under the name of the municipality of the township of Wickham.

29-30 V. C. 62. ASSENTED TO THE 15TH AUGUST, 1866.

MINUS : *The limits of West Wickham, by* 29-30 *V. c.* 62.

The township of Hampden.

Detached from the municipality of Whitton, Hampden and Marston.

Proclamation of the 5th June, 1867.

A tract or parcel of land being of nearly triangular figure and bounded and abutted as follows, to wit : on the north-east, by the township of Whitton ; on the north-west, partly by the township of Lingwick and partly by the township of Bury ; on the east, by the township of Marston ; and on the south, partly by the township of Newport and partly by the township of Ditton. Beginning at a point on the south-east outline of the township of Bury aforesaid, at a post and stone bouandary marking the south-west corner of the said tract or parcel of land ; thence, along the said south-east outline of the township of Bury, and in continuation along the south-east outline of the township of Lingwick aforesaid, north, 45 degrees east, astronomically, 1130 chains, more or less, to the intersection of the south-west outline of the township of Whitton aforesaid, at a post and stone bouandary marking the northermost corner of the said tract or parcel of land ; thence, along the said south-west outline of Whitton, south, fifty degrees 30 minutes east, 178 chains, more or less, to the intersection of the north outline of the township of Marston aforesaid, at a post and stone boundary ; thence, along the said north outline of Marston, north, 87 degrees west, 108 chains, more or less, to the intersection of the west outline of the said township of Marston, at a post and stone boundary ; thence, along the said west outline of Marston, south, 690 chains, more or less, to the intersection of

jusqu'à l'intersection de la ligne extérieure nord du canton de Ditton susdit, à un poteau et borne de pierre définissant le coin sud-est de la dite étendue ou compeau de terre ; de là, le long de la dite ligne extérieure nord de Ditton et continuée le long de la ligne extérieure nord du canton de Newport susdit, ouest, 817 chaînes, plus ou moins, jusqu'au point de départ.

Approuvé par Ordre en Conseil le 13 novembre, 1873.

MOINS : *Cette partie comprise dans la ville de Scotstown, par 55-56 V. c. 58.*

Le canton de Marston.

Détaché de la municipalité de Whitton, Hampden et Marston.

Proclamation du 24 novembre, 1866.

Une certaine étendue ou compeau de terre borné et limité comme suit, savoir :—au nord, partie par le canton de Whitton et partie par le canton de Hampden ; au sud, partie par le canton de Ditton, par le canton de Chesham et partie par le canton de Clinton ; à l'est, par le lac Mégantic ; et à l'ouest, par le canton de Hampden. Commençant à un poteau et borne de pierre plantés sur la rive ouest du lac Mégantic, et définissant l'angle sud-est du canton de Whitton susdit et l'angle nord-est de la dite étendue ou compeau de terre ; de là, le long de la ligne extérieure sud du dit canton de Whitton et continuée le long de la ligne extérieure sud du dit canton de Hampden, astronomiquement ouest, 877 chaînes, plus ou moins, à un poteau et borne de pierre définissant l'angle nord-ouest de la dite étendue ou compeau de terre ; de là, le long de la ligne extérieure est du dit canton de Hampden, sud, 710 chaînes, plus ou moins, à un poteau et borne de pierre définissant l'angle sud-ouest de la dite étendue ou compeau de terre ; de là, le long de la ligne extérieure nord du canton de Ditton susdit, est, 117 chaînes, 80 chaînons, plus ou moins, jusqu'à la ligne extérieure ouest du canton de Chesham susdit, à un poteau et borne de pierre ; de là, le long de la ligne extérieure ouest du canton de Chesham, nord, 19 chaînes, plus ou moins, à un poteau et borne de pierre définissant l'angle nord-ouest du dit canton de Chesham ; de là, le long de la ligne extérieure nord du dit canton de Chesham, est, 530 chaînes, 85 chaînons, plus ou moins, à un poteau et borne de pierre définissant l'angle nord-est du canton de Chesham ; de là, le long de la ligne extérieure nord du canton de Ditton aforesaid, at a post and stone bonndary marking the south-east corner of the said tract or parcel of land ; thence, along the said north outline of Ditton and in continuation along the north outline of the township of Newport aforesaid, west, 817 chains, more or less, to the place of beginning.

Approved by Order in Council on the 13th November, 1873.

MINUS : *That part comprised in the town of Scotstown, by 55-56 V. c. 58.*

The township of Marston.

Detached from the municipality of Whitton, Hampden and Marston.

Proclamation of the 24th November, 1866.

A certain tract or parcel of land bounded and abutted as follows, to wit :—on the north, partly by the township of Whitton, and partly by the township of Hampden ; on the south, partly by the township of Ditton, partly by the township of Chesham and partly by the township of Clinton ; on the east, by Lake Megantic ; and on the west, by the township of Hampden. Beginning at a post and stone boundary planted on the west shore of Lake Megantic, and marking the south-east angle of the township of Whitton aforesaid, and the north-east angle of the said tract or parcel of land ; thence, along the south outline of the said township of Whitton, and in continuation along the south outline of the said township of Hampden, astronomically west, 877 chains, more or less, to a post and stone boundary marking the south-west angle of the said tract or parcel of land ; thence, along the east outline of the township of Hampden, south, 710 chains, more or less, to a post and stone boundary marking the south-west angle of the said tract or parcel of land ; thence, along the north outline of the township of Ditton aforesaid, east, 117 chains, 80 links, more or less, to the west outline of the township of Chesham aforesaid, at a post and stone boundary ; thence, along the said west outline of the township of Chesham, north, 19 chains, more or less, to a post and stone boundary marking the north-west angle of the said township of Chesham ; thence, along the north outline of the said township of Chesham, east, 530 chains, 85 links, more or less, to a post and stone boundary marking the north-east angle of the said township of

rieure est du dit canton de Chesham, sud, 33 chaînes et 77 chaînons, plus ou moins, à un poteau et borne de pierre définissant l'angle nord-ouest du canton de Clinton susdit ; de là le long de la ligne extérieure nord du dit canton de Clinton, est, 440 chaînes, plus ou moins, à un poteau et borne de pierre plantés sur la rive ouest du lac Mégantic susdit et définissant l'angle sud-est de la dite étendue ou compeau de terre ; de là, le long de la rive ouest du lac Mégantic et suivant ses détours, jusqu'au point de départ.

Approuvé par Ordre en conseil le 13 *novembre*, 1873.

MOINS : *Cette partie comprise dans la partie sud du canton de Marston par Ordre en Conseil approuvé le* 11 *juillet* 1879.

Wickham-Ouest.

Détaché du canton de Wickham.

Depuis et après le premier jour de janvier 1867, tous les lots dans les 6 derniers rangs du canton de Wickham qui constituent à présent partie de la municipalité de Wickham, formeront une municipalité séparée sous le nom de Wickham-Ouest.

29-30 *V. c.* 62. *Sanctionné le* 15 *aout*, 1866.

MOINS : *Cette partie comprise dans St-Nazaire d'Acton, par proclamation du* 19 *juillet* 1893 *et confirmée et annexée au comté de Bagot par* 57 *V. c.* 67.

Le canton d'Orford.

Détaché d'Ascot.

Proclamation du 5 mai, 1801.

Borné au nord, par le canton de Brompton ; au sud, par le canton de Bolton ; à l'ouest, par le canton de Stukeley ; et à l'est, par la rive ouest de la décharge du lac Memphrémagog.

Commençant à un poteau planté sur la rive ouest d'un petit lac de la dite décharge du Lac Memphrémagog ; et de là, courant magnétiquement nord, 80 degrés ouest, le long des bornes nord du canton de Bolton, 766 chaînes, 70 chaînons, jusqu'à un poteau ci-devant érigé au coin nord-ouest du dit canton

Chesham ; thence, along the eastern outline of the said township of Chesham, south, 33 chains and 77 links, more or less, to a post and stone boundary marking the north-west angle of the township of Clinton aforesaid ; thence, along the north outline of the said township of Clinton, eastwardly, 440 chains, more or less, to a post and stone boundary planted on the west bank of the Lake Megantic aforesaid and marking the south-east angle of the said tract or parcel of land ; and thence, along the west bank of the Lake Megantic and following its sinuosities, to the place of beginning.

Approved by Order in Council on the 13*th November*, 1873.

MINUS : *That part comprised in the south part of the township of Marston by Order in Council approved, on the* 11*th of July*, 1879.

West Wickham.

Detached from the township of Wickham.

From and after the first day of January 1867, all the lots in the last 6 ranges of the township of Wickham, which constitute at present part of the municipality of Wickham, shall form a separate municipality under the name of West Wickham.

29-30 *V. c.* 62. *Assented to the* 15*th August*, 1866.

MINUS : *That part comprised in St. Nazaire d'Acton, by proclamation of the* 19*th July*, 1893 *and confirmed and annexed to the county of Bagot by* 57 *V. cap.* 67.

The township of Orford.

Detached from Ascot.

Proclamation of the 5th May, 1801.

Bounded on the north, by the township of Brompton ; on the south, by the township of Bolton ; on the west, by the township of Stukeley ; and on the east, by the westerly bank of the outlet from the Lake Memphremagog.

Beginning at a post standing upon the westerly bank of a small lake of the said outlet of Lake Memphremagog ; and running from thence, north, 80 degrees west, by the needle, along the northerly bounds of the township of Bolton, 766 chains. 70 links, to a post heretofore erected for the north-westerly

de Bolton et coïncidant avec le coin sud-ouest de l'étendue de Nos terres vacantes dont un arpentage a été fait ; de là, magnétiquement nord, 10 degrés est, le long des bornes est du canton de Stukeley, 770 chaînes, 80 chaînons, jusqu'à un poteau ci-devant érigé au coin sud-ouest du canton de Brompton et coïncidant avec le coin nord-ouest de l'étendue de Nos terres vaçantes susdites ; de là, magnétiquement sud, 80 degrés est, 1180 chaînes, jusqu'à un poteau planté sur la rive sud-ouest de la rivière St-François ; et de là, suivant les diverses courses de la dite rivière St-François et les diverses courses de la décharge du Lac Memphrémagog, comme elles tournent et serpentent, jusqu'au point de départ.

MOINS : *Cette partie comprise dans les limites de la Cité de Sherbrooke, par proclamation du* 28 *juin*, 1852 *et par* 34 *V. c.* 30.

34 *V. c.* 30. *Sanctionné le* 24 *décembre*, 1870.

In re : *Arpentage—Voir* : 24 *V. c.* 78.

Le canton de Whitton.

Détaché de la municipalité de Whitton, Hampden de Marston.

Proclamation du 4 mars, 1868.

Une étendue ou compeau de terre de configuration irrégulière et borné et limité comme suit :—au nord-ouest, par le canton de Winslow ; au sud-est, par la Rivière Chaudière ; au sud, par le canton de Marston ; au nord-est, par le canton Gayhurst ; et au sud-ouest, par le canton de Hampden. Commençant à un point de la ligne extétieure sud-est du canton de Winslow susdit,à un poteau ou borne de pierre marquant l'agle le plus à l'est du canton de Lingwick, l'angle le plus au sud du dit canton de Winslow et l'angle le plus à l'ouest de la dite étendue ou compeau de terre ; de là, le long de la dite ligne extérieure sud-est de Winslow, nord, 39 degrés 30 minutes est, astronomiquement, 1055 chaînes, plus ou moins, jusqu'à l'intersection de la ligne de sud-ouest du canton de Gayhurst susdit, à un poteau et borne en pierre marquant l'angle le plus au nord de la dite étendue ou compeau de terre ; de là, sud, 53 degrés 18 minutes est, 905 chaînes, plus ou moins, jusqu'à l'intersection de la Rivière Chaudière, à un poteau et borne de pierre marquant l'angle le plus à l'est de la dite étendue ou compeau de terre ; de là, le long

corner of the said township of Bolton coinciding with the south-westerly corner of the tract of Our waste lands, whereof a survey hath been made ; thence, north, 10 degrees east, by the needle, along the easterly bounds of the township of Stukeley, 770 chains, 80 links to a post heretofore erected forthe south-westerly corner of the township of Brompton, coinciding with the north-westerly corner of the aforesaid tract of Our waste lands ; thence, south, 80 degrees east, by the needle, 1180 chains, to a post standing on the south-westerly bank of the river St. François ; and thence, along the several courses of the said river St. François and the several courses of the outlet from the Lake Memphremagog, as they wind and turn, to the place of beginning.

MINUS : *That part comprised within the limits of the City of Sherbrooke, by proclamation of the* 28*th June*, 1852, *and by* 34 *V. c.* 30.

34 *V. c.* 30. *Assented to the* 24*th December*, 1870.

In re : Survey—Vide : 24 *V. c.* 78.

The township of Whitton.

Detached from the municipality of Whitton, Hampden and Marston.

Proclamation of the 4th March, 1868.

A tract or parcel of land being of irregular configuration and bounded and abutted as follows :—to the north-west, by the township of Winslow ; to the south-east, by the river Chaudière ; to the south, by the township of Marston ; to the north-east, by the township of Gayhurst ; and to the south-west, by the township of Hampden. Beginning at a point on the south-east outline of the township of Winslow aforesaid, at a post and stone boundary marking the easternmost angle of the township of Lingwick,the southernmost angle of the said township of Winslow, and the westernmost angle of the said tract or parcel of land ; thence, along the said south-east outline of Winslow, north, 39 degrees 30 minutes east, astronomically, 1055 chains, more or less, to the intersection of the south-west outline of the township of Gayhurst aforesaid, at a post and stone boundary marking the northernmost angle of the said tract or parcel of land ; thence, south, 53 degrees 18 minutes east, 905 chains, more or less, to the intersection of the river Chaudière, at a post and stone boundary marking the easternmost angle of the said tract or parcel of land;

de la rive ouest de la dite rivière Chaudière, suivont ses sinuosités ainsi qu'elle serpente et tourne vers le sud-ouest, jusqu'à sa décharge dans le lac Mégantic ; et de là, le long de la rive nord-est du dit lac vers le nord-ouest, jusqu'à un poteau et borne de pierre plantés à la ligne extérieure nord du canton de Marston susdit ; de là, le long de la dite ligne extérieure nord du canton de Marston, nord, 87 degrés 30 minutes ouest, 784 chaînes, plus ou moins, jusqu'à l'intersection de la ligne extérieure nord-est du canton de Hampden susdit, à un poteau et borne de pierre ; de là, le long de la dite ligne extérieure nord-est du canton de Hampden, nord, 50 degrés 30 minutes ouest, 151 chaînes, 20 chaînons, plus ou moins, jusqu'au point de départ.

Approuvé par Ordre en Conseil le 13 *novembre*, 1873.

Augmentation de Whitton :

Proclamation du 21 janvier, 1884.

1. Au nord, par les cinquième et quatrième et partie du troisième rangs du canton de Whitton ; au sud, par partie du neuvième rang, par les dixième et onzième rangs, et par partie du douzième rang, tous du canton de Marston ; à l'est, par le sixième rang du dit canton de Whitton ; et au sud-ouest, par un chemin qui conduit au Bureau de Poste de Marston, formant partie de la ligne nord-est du canton de Hampden.

2. Commençant à l'intersection du chemin Victoria avec le dit chemin conduisant au Bureau de poste de Marston ; de là, suivant la ligne nord du dit canton de Marston, sud, quatre-vingt-neuf degrés et vingt-cinq minutes est, astronomiquement, deux cent-trente chaînes, plus ou moins, jusqu'à un poteau planté à l'intersection de la dite ligne avec la ligne de front du sixième rang du canton de Whitton, et marquant le coin sud-est de la dite langue de terre ; de là, la dite ligne de front du sixième rang du canton de Whitton, nord, quarante degrés et cinq minutes est, astronomiquement, vingt chaînes et quatre-vingts chaînons, plus ou moins, jusqu'à un poteau marquant l'angle nord-est de la dite langue de terre ; de là, suivant la limite nord de la dite langue de terre, course moyenne, nord, quatre-vingt-sept degrés et cinquante-cinq minutes ouest, astronomiquement, deux cent soixante et huit chaînes, plus ou moins, jusqu'à un poteau en cèdre planté à l'intersection de la dite limite nord de la langue de terre, avec le dit chemin faisant partie de la ligne nord-est du canton

thence, along the west bank of the said river Chaudière, following its sinuosities, as it winds and turns south-westwardly to its outlet from Lake Megantic ; and thence, along the north-easterly shore of the said lake, north-westwardly, to a post and stone boundary planted on the northern outline of the township of Marston aforesaid ; thence, along the said northern outline of the township of Marston, north, 87 degrees 30 minutes west, 784 chains, more or less, to the intersection of the north-east outline of the township of Hampden aforesaid, at a post and stone boundary ; thence, along the said north-east outline of the township of Hampden, north, 50 degrees 30 minutes west, 151 chains, 20 links, more or less, to the place of beginning.

Approved by Order in Council, on the 13*th November*, 1873.

Gore of Whitton :

Proclamation of the 21st January, 1884.

1. On the north, by the fifth, fourth and part of the third ranges of the township of Whitton ; on the south, by part of the 9th range, by the tenth and eleven ranges, and by part of the twelfth range, all of the township of Marston ; on the east, by the sixth range of the aforesaid township of Whitton ; and towards the south-west, by a road leading to Marston Post Office, forming part of the north-eastern boundary of the township of Hampden.

2. Beginning at the intersection of the Victoria road with the aforesaid road leading to Marston Post Office ; thence, following the northern outline of the township of Marston aforesaid, south, eighty nine degrees twenty-five minutes east, astronomically, two hundred and thirty chains, more or less, to a post planted at the intersection of said outline with the front line of the sixth range of the township of Whitton, and marking the south-east corner of said Gore ; thence, following the said front line of the sixth range of the township of Whitton, north, forty degrees and five minutes east, astronomically, twenty chains and eighty links, more or less, to a post marking the north-east angle of said Gore ; thence, following the northern limit of said Gore, on a general bearing north, eighty seven degrees and fifty-five minutes west, astronomically, two hundred and sixty-eight chains, more or less, to a cedar post planted at the intersection of the aforesaid northern limit of the Gore, with the said road forming part of the north-east boundary of the township of Hampden, said

de Hampden, le dit point d'intersection étant à l'angle droit nord-ouest de la dite langue de terre ; de là, suivant le dit chemin (partie de la ligne nord-est du canton de Hampden), sud, cinquante et un degrés et cinq minutes est, astronomiquement, trente-trois chaînes et quatre-vingt-douze chaînons, plus ou moins, jusqu'au point de départ.

3. La dite étendue de terre ainsi limité et circonscrite contient quatre cent cinquante acres, plus ou moins.

MOINS : *Les limites du village de Mégantic, par proclamation du 9 janvier*, 1885.

MOINS : *Cette partie comprise dans la municipalité de la partie nord du canton de Whitton, par Ordre en Conseil du 19 septembre*, 1889.

La paroisse de St-Antoine de la Baie du Febvre.

Proclamation du 26 avril, 1842.

La paroisse comprendra un territoire d'environ six milles de front sur environ six milles de profondeur ; borné au nord-ouest, par le lac St-Pierre ; au sud-est, par la paroisse de Saint-Zéphirin de Courval ; au nord-est, par la paroisse de St-Jean-Baptiste de Nicolet ; au sud-ouest, en partie par la seigneurie de Lussaudière, et en partie par la seigneurie de Pierreville.

PROCLAMATION DU 18 JUIN, 1845

MOINS : *Cette partie annexée à St. Jean-Baptiste de Nicolet, par proclamation du 9 mars* 1850.

MOINS : *Cette partie comprise dans St-Elphège par proclamation du 12 mars*, 1886, *et Ordre en Conseil apprové le 12 février*, 1886.

Winslow-Sud.

Détaché de la municipalité de Bury.

Proclamation du 19 avril, 1854

Borné au nord-est, partie par le canton de Price, partie par le canton de Lambton et partie par le canton d'Aylmer ; au sud-ouest par le canton de Lingwick ; au nord-ouest, par le canton de Stratford ; et au sud-est, par le canton de Whitton. Commençant à un poteau et borne en pierre plantés à l'angle le plus au sud du dit canton de Stratford, et définissant l'angle le plus à l'ouest de la dite étendue de terre ; de là, longeant la ligne de division entre le dit canton de Stratford et

point of intersection being the north-westernmost angle of said Gore ; thence, following said road, (part of the north-east boundary of the township of Hampden), south, fifty-one degrees and five minutes east, astronomically, thirty-three chains and ninety-two links, more or less, to the place of beginning.

3. The said tract of land thus limited and circumscribed, contains four hundred and fifty acres, more or less.

MINUS : *The limits of the village of Mégantic, by proclamation of the 9th January*, 1885.

MINUS : *That part comprised in the municipality of the north part of the township of Whitton, by Order in Council of the 19th September*, 1889.

The parish of St-Antoine de la Baie du Febvre.

Proclamation of the 26th April, 1842.

The parish shall comprise a territory of about 6 miles in front by about 6 miles in depth, bounded in the north-west, by the Lake St. Peter ; on the south-east, by the parish of St-Zephirin de Courval ; on the north-east, by the parish of St-Jean-Baptiste de Nicolet ; on the south-west, partly by the seigniory of Lussandière, and partly by the seigniory of Pierreville.

PROCLAMATION OF THE 18TH JUNE, 1845

MINUS : *That part annexed to St Jean- Baptiste de Nicolet, by proclamation of the 9th March* 1850.

MINUS : *That part comprised in St. Elphège by proclamation of the 12th March*, 1886, *and by Order in Council approved on the 12th February*, 1886.

South Winslow.

Detached from the municipality of Bury.

Proclamation of the 19th April, 1854.

Bounded to the north-east, partly by the township of Price, partly by the township of Lambton and partly by the township of Aylmer ; to the south-west, by the township of Lingwick ; to the north-west, by the township of Stratford ; and to the south-east, by the township of Whitton. Beginning at a post and stone boundary planted at the southernmost angle of the said township of Stratford and marking the westernmost angle of the said tract or parcel of land ; thence,

la dite étendue de terre, astronomiquement nord, 39 degrés 30 minutes est, la variation étant de 13 degrés 30 minutes ouest, 950 chaînes, plus ou moins, jusqu'à l'intersection de la ligne extérieure sud-ouest du dit canton de Price, étant la présente ligne de division entre les comtés de Sherbrooke et de Mégantic, à un poteau et borne en pierre définissant l'angle le plus au nord de la dite étendue de terre ; de là, longeant la dite ligne extérieure sud-ouest de Price et continuant de longer la dite ligne extérieure sud-ouest du dit canton de Lambton et la ligne extérieure sud-ouest du dit canton d'Aylmer, sud, 54 degrés 30 minutes est, 778 chaînes, plus ou moins, jusqu'à l'intersection de la ligne extérieure nord-ouest du dit canton de Whitton, à un poteau et borne en pierre définissant l'angle le plus à l'est de la dite étendue de terre ; de là, longeant la dite ligne extérieure nord-ouest de Whitton, sud, trente-neuf degrés trente minutes ouest, mille cinquante-cinq chaînes, plus ou moins, jusqu'à l'intersection de la ligne nord-est du dit canton de Lingwick, à un poteau et borne en pierre définissant l'angle le plus au sud de la dite étendue de terre ; de là, longeant la dite ligne nord-est de Lingwick, nord, quarante-sept degrés quinze minutes ouest, sept cent soixante-dix-sept chaînes, plus ou moins, jusqu'au point de départ.

20 V. c. 41. SANCTIONNE LE 10 JUIN, 1857.

MOINS : *Cette partie formant la municipalité de Winslow-Nord, par* 20 *V. c.* 41.

La paroisse de St-Francois-Xavier de Brompton.

Détachée des municipalités de Brompton et de Melbourne.

Proclamation du 10 février, 1887.

Tout le territoire borné vers le nord-ouest par le No seize du rang huit du canton de Brompton et par le canton de Melbourne ; vers le nord-est, par la rivière Saint François; au sud-est, à partir de la rivière Saint François, par la ligne de division entre les lots Nos. dix-huit et dix-neuf des rangs trois, quatre, cinq, six et sept et par la ligne de division entre les lots Nos. trente-quatre et trente-cinq du rang huit,du canton de Brompton ; enfin au sud-ouest, par le rang neuf du même canton depuis la ligne de séparation entre les lots Nos.trente-quatre et trente-cinq, jusqu'à la ligne entre les lots Nos. dix-sept et seize. La dite paroisse de Saint François-

along the division line between the said township of Stratford and the said tract or parcel of land, astronomically north, 39 degrees 30 minutes east, variation 13 degrees 30 minutes west, 950 chains, more or less, to the intersection of the south-west outline of the said township of Price, being the present line of division between the counties of Sherbrooke and Megantic, at a post and stone boundary marking the northernmost angle of the said tract or parcel of land ; thence, along the said south-west outline of the said township of Lambton, and the south-west outline of the said township of Aylmer, south, fifty-four degrees thirty minutes east, seven hundred and seventy-eight chains, more or less, to the intersection of the north-westerly outline of the said township of Whitton, at a post and stone boundary marking the easternmost angle of the said tract or parcel of land ; thence, along the said north-westerly outline of Whitton, south, thirty-nine degrees thirty minutes west, one thousand and fifty-five chains, more or less, to the intersection of the north-east line of the said township of Lingwick, at a post and stone boundary marking the southernmost angle of the said tract or parcel of land ; thence, along the said north-east line of Lingwick, north, forty-seven degrees fifteen minutes west, seven hundred and seventy-seven chains, more or less, to the place of beginning.

20 V. c. 41. ASSENTED TO THE 10TH JUNE 1857.

MINUS : *That part comprised in Winslow North, by* 20 *V. c.* 41.

The parish of St. Francois-Xavier de Brompton.

Detached from the municipality of Brompton and Melbourne.

Proclamation of the 10th January, 1887.

All the territory bounded towards the north-west,by No. sixteen of the eighth range of the township of Brompton, and by the township of Melbourne ; towards the north-east, by the river Saint François, to the south-east, starting from the river Saint François by the division line between lots Nos. eighteen and nineteen of the third, fourth, fifth, sixth and seventh ranges and by the division line between lots Nos. thirty-four and thirty-five of the eighth range of the said township of Brompton ; finally to the south-west, by the ninth range of the same township, from the division line between lots Nos thirty-four and thirty-five,

Xavier de Brompton, comprendra dans le dit canton Brompton le territoire suivant : 1er Dans le rang huit, depuis le lot No. dix-sept inclusivement, jusqu'au lot No. trente-quatre aussi inclusivement ; 2e partie des rangs sept, six, cinq, quatre et trois depuis le lot No. un jusqu'au lot No. dix-huit inclusivement ; 3e les rangs un et deux du dit canton de Brompton.

La paroisse de Saint François-Xavier ainsi décrite, formera un territoire d'environ vingt-six mille trois cents acres.

Approuvé par Ordre en Conseil le 28 Décembre, 1887.

MOINS : *Cette partie annexée à Melbourne, par Ordre en Conseil approuvé le 1 mai*, 1895.

La paroisse de St-Leonard.

Détachée partie de Wendover, Simpson et de Ste-Monique.

Proclamation du 18 juillet, 1862.

La paroisse de St-Léonard située partie dans le comté de Nicolet, partie dans le comté de Drummond et partie dans le comté d'Arthabaska, comprendra et se composera de certaine parties des cantons d'Aston et de Wendover formant un territoire comme suit, savoir : premièrement dans le canton de Wendover, les 13e et 14e rangs en entier du dit canton, les dits rangs étant demembrés de la paroisse de St Frédéric de Drummondville ; deuxièmement, dans le canton d'Aston, dans les 6e, 7e, 8e, 9e, 10e et 11e rangs de l'augmentation du dit canton d'Aston, tous les lots et parties de lots depuis la ligne seigneuriale de Nicolet et la rivière Nicolet, jusqu'à et y compris le numéro 23 des dits rangs, et dans les 12e, 13e, 14e et 15e rangs de l'augmentation susdite du canton d'Aston, tous les lots depuis la Rivière Nicolet, comme susdit, jusqu'à et y compris le numéro 26 des dits rangs.

27-28 V. c. 63 SANCTIONNE LE 30 JUIN, 1864

MOINS : *Les lots Nos. 26, 27 et 28 du 15e rang, de l'augmentation du canton d'Aston, qui ont été enclavés dans la paroisse de St. Samuel, par 41 V. c. 26.*

Annexion :

Détachée de Ste-Monique.

Proclamation du 9 mai, 1876.

Une étendue de terre bornée comme suit,

to the line between lots Nos. seventeen and sixteen. The said parish of Saint François-Xavier de Brompton shall include in the said township of Brompton, the following territory : 1. In the eighth range from lot No. seventeen inclusively to lot No. thirty-four also inclusively ; 2. part of ranges seven, six, five, four and three from lot No. one to lot No. eighteen inclusively ; 3. Ranges one and two of said township of Brompton.

The parish of Saint François-Xavier thus discribed shall form a territory of about twenty-six thousand three hundred acres.

Approved by Order in Council on the 28th December, 1887.

MOINS : *That part annexed to Melbourne, by Order in Council approved on the 1st May*, 1895.

The parish of St. Leonard.

Detached partly from Wendover, Simpson and Ste. Monique.

Proclamation of the 18th July, 1862.

The parish of Saint Léonard, situate partly in the county of Nicolet, partly in the county of Drummond and partly in the county of Arthabaska, shall comprise and be composed of certain parts of the townships of Aston and Wendover forming a territory, as follows : First. In the township of Wendover, the entire 13th and 14th ranges of the said township, the said ranges being detached from the parish of St. Frédéric de Drummondville. Secondly. In the township of Aston, in the 6th, 7th, 8th, 9th, 10th and 11th ranges of the augmentation of the said township of Aston, All the lots and parts of lots from the seigniorial line of Nicolet and the River Nicolet, as far as and including number 23 of the said ranges, and in the 12th 13th, 14th and 15th ranges of the said augmentation of the township of Aston, all the lots from the River Nicolet as aforesaid, as far as and including the number 26 of the said ranges.

27-28 V. c. 63. ASSENTED TO THE 30TH JUNE, 1864.

MINUS : *The lots numbers 26, 27 and 28 of the 15th range of the augmentation of the township of Aston, which have been included in the parish of St. Samuel, by 41 V. c. 26.*

Annexation :

Detached from Ste. Monique.

Proclamation of the 9th May, 1876.

A tract or territory bounded as follows, to

savoir : au nord-est, par la paroisse de St-Léonard, telle qu'elle existait avant l'annexion ; au sud-est, partie par le canton de Wendover, et partie par l'augmentation d'Aston ; au sud-ouest, par la profondeur des terres de la concession nommée la concession du nord-est de l'Isle à la Fourche ; et au nord-ouest, par la ligne qui divise dans le rang nord-est du Grand Saint-Esprit, le numéro soixante-et-seize du numéro soixante-et-dix-sept, dans le rang sud-ouest du Grand-Saint-Esprit, le numéro cent du numéro cent un, dans la concession nord-est de la rivière, le numéro trois cent six du numéro trois cent sept, et dans la concession nord-est de l'Ile, le numéro trois cent cinquante-six du numéro trois cent cinquante-sept, du cadastre officiel de la paroisse de St-Monique.

41 V. c. 26. SANCTIONNE LE 9 MARS, 1878.

Municipalite d'Eaton.

Les cantons d'Eaton, de Newport et de Ditton et les parties des cantons de Clifton et d'Auckland qui ne sont pas comprises dans l'une ou l'autre des municipalités de Hereford et de Compton, avec l'étendue de terre y adjacente, bornée au nord, par la ligne extérieure sud du canton de Marston, et au sud et à l'est, par les lignes de la province et du comté respectivement.

PROCLAMATION DU 18 JUIN, 1845

Le canton de Eaton :

Proclamation du 4 décembre, 1800.

Borné au nord, par l'étendue de terre communément appelée les cantons de Stoke et Westbury ; au sud, par l'étendue de Nos terres vacantes, communément appelée le canton de Compton et par le canton de Clifton ; à l'est, par l'étendue de Nos terres vacantes, communément appelée le canton de Newport ; et à l'ouest, par l'étendue de Nos terres vacantes, communément appelée le canton d'Ascot. Commençant à un poteau ci-devant érigé comme étant les bornes coïncidentes des coins nord-ouest et nord-east de la dite étendue de Nos terres vacantes, dont un arpentage a été fait, et de la dite étendue de Nos terres vacantes, communément appelée le canton d'Ascot ; de là, courant magnétiquement sud, 81 degrés 30 minutes est, 805 chaînes, le long d'une partie des limites sud de la susdite étendue de Nos terres vacantes,

wit : on the north-east, by the parish of St. Léonard,as it existed before the annexation ; on the south-east, partly by the township of Wendover, and partly by the augmentation of Aston ; on the south-west, by the depth of the lands of the concession known as the north-east concession of Isle à la Fourche ; and on the north-west, by the line which divides, in the north-east range of Grand Saint-Esprit, number seventy six from number seventy-seven, in the south-west range of Grand Saint-Esprit, number one hundred from number one hundred and one, in the concession north-east of the river, number three hundred and six from number three hundred and seven, and in the north-east concession of the Isle, number three hundred and fifty six from number three hundred and fifty-seven, all according to the official cadastre of the parish of Ste. Monique.

41. V. c. 26. ASSENTED TO THE 9TH MARCH, 1878.

Municipality of Eaton.

The townships of Eaton, Newport and Ditton and parts of the townships of Clifton and Auckland which are not included within neither the one or the other of the municipalities of Hereford and Compton, together with the extent of land adjacent thereof, bounded on the north, by the southerly outline of the township of Marston, and on the south and east by the province and county lines respectively.

PROCLAMATION OF THE 18TH JUNE, 1845

The township of Eaton :

Proclamation of the 4th December, 1800.

Bounded on the north, by the tracts commonly called the township of Stoke and Westbury ; on the south, by a tract of Our waste lands, commonly called the township of Compton and by the township of Clifton ; on the east, by a tract of Our waste lands, commonly called the township of Newport ; and on the west, by a tract of Our waste lands, commonly called the township of Ascot. Beginning at a post heretofore erected for the boundary of the north-westerly and north-easterly coinciding corners of the aforesaid tract of Our waste lands, whereof a survey hath been made, and of the aforesaid tract of Our waste lands, commonly called the township of Ascot ; and running from thence, south, 81 degrees 30 minutes east, by the needle, 805 chains, along part of the southerly bounds of the aforesaid tract of Our waste

communément appelée le canton de Stoke, et d'une partie de la susdite étendue de Nos terres vacantes, communément appelée le canton de Westbury, jusqu'à un poteau érigé comme étant les bornes coïncidentes des coins nord-est et nord-ouest de la susdite étendue de Nos terres vacantes, dont un arpentage a été fait comme susdit, et la susdite étendue de Nos terres vacantes, communément appelée le canton de Newport ; de là, le long des limites ouest de la susdite étendue de Nos terres vacantes, communément appelée le canton de Newport, magnétiquement sud, 8 degrés 30 minutes ouest, 803 chaînes, 55 chaînons, jusqu'à un poteau érigé comme étant les bornes coïncidentes des coins sud-est et sud-ouest de la susdite étendue de Nos terres vacantes, dont un arpentage a été fait comme susdit, et de la dite étendue de Nos terres vacantes, communément appelée le canton de Newport ; de là, le long d'une partie des limites nord du canton de Clifton, et d'une partie de l'étendue de Nos terres vacantes, communément appelée le canton de Compton, magnétiquement nord, 81 degrés 30 minutes ouest, 805 chaînes, jusqu'à un poteau érigé comme étant les bornes coïncidentes des coins sud-ouest et sud-est de la susdite étendue de Nos terres vacantes, dont un arpentage a été fait comme susdit, et de la susdite étendue de Nos terres vacantes, communément appelée le canton d'Ascot ; de là, magnétiquement nord, 8 degrés 30 minutes est, le long des limites est de la susdite étendue de Nos terres vacantes, communément appelée le canton d'Ascot, 803 chaînes, 55 chaînons, jusqu'au point de départ ; contenant 64,685 acres et 3 perches en superficie.

MOINS : *Les cantons de Newport, Ditton, Chesham, Clinton et partie d'Auckland organisés en municipalité séparée en juillet*, 1855 ; *municipalité confirmée par* 24 *V. c.* 29, *s.* 28.

MOINS : *La partie du canton de Clifton, par Ordre en Conseil approuvé le* 24 *décembre*, 1873.

MOINS : *Le canton d'Emberton, par résolution du conseil du comté de Compton en* 1878, *en vertu de l'article* 35 *du code municipal.*

MOINS : *Cette partie comprise dans la ville de Cookshire, par* 55-56 *V. c.* 57.

MOINS : *Cette partie comprise dans le village de Sawyerville, par proclamation du* 31 *août*, 1892.

Municipalite de Durham.

Comprenant le canton de Durham avec cette partie des 1er, 2e, 3e, 4e et 5e rangs du canton d'Acton qui se trouve à l'est de la

lands, commonly called the township of Stoke, and of part of the aforesaid tract of Our waste lands, commonly called the township of Westbury, to a post erected for the boundary of the coinciding north-easterly and north-westerly corners of the aforesaid tract of Our waste lands, whereof a survey hath so as aforesaid been made, and the aforesaid tract of Our waste lands, commonly called the township of Newport ; thence, along the westerly bounds of the aforesaid tract of Our waste lands, commonly called the township of Newport, south, 8 degrees 30 minutes west, by the needle, 803 chains, 55 links, to a post erected for the boundary of the south-easterly and south-westerly coinciding corners of the aforesaid tract of Our waste lands, whereof a survey hath so as aforesaid been made, and the aforesaid tract of Our waste lands, commonly called the township of Newport ; thence, along part of the northerly bounds of the township of Clifton and of part of the tract of Our waste lands, commonly called the township of Compton, north, 81 degrees 30 minutes west, by the needle, 805 chains, to a post erected for the boundary of the coinciding south-westerly and south-easterly corners of the aforesaid tract of Our waste lands, whereof a survey hath so as aforesaid been made, and of the aforesaid tract of Our waste lands, commonly called the township of Ascot ; thence, north, 8 degrees 30 minutes east, by the needle, along the easterly bounds of the aforesaid tract of Our waste lands, commonly called the township of Ascot, 803 chains, 55 links, to the place of beginning ; containing 64,685 acres and 3 roads in superficies.

MINUS : *The townships of Newport, Ditton, Chesham, Clinton and part of Auckland organized into a separate municipality in July*, 1855 ; *municipality confirmed by* 24 *V. c.* 29, *s.* 28.

MINUS : *That part of Clifton, by Order in Council approved on the* 24*th December*, 1873.

MINUS : *The township of Emberton, by resolution of the County Council of Compton in* 1878, *under article* 35 *of the municipal code.*

MINUS : *That part comprised in the town of Cookshire, by* 55-56 *V. c.* 57.

MINUS : *That part comprised in the village of Sawyerville, by proclamation of the* 31*st August*, 1892.

Municipality of Durham.

Comprising the township of Durham together with that part of the 1st, 2nd, 3rd, 4th and 5th ranges of the township of Acton ly-

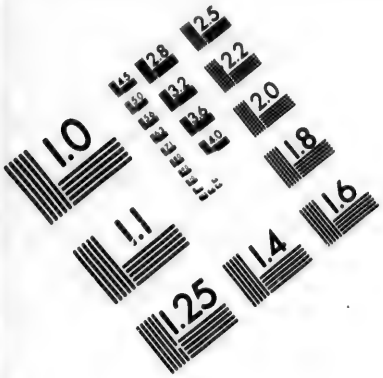

IMAGE EVALUATION TEST TARGET (MT-3)

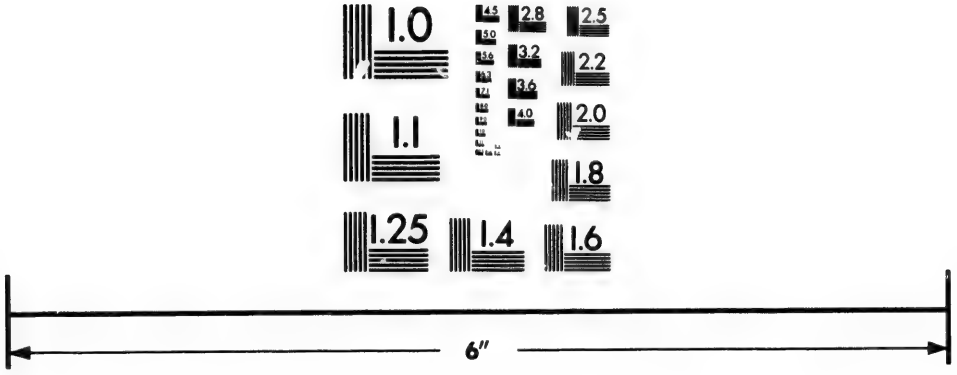

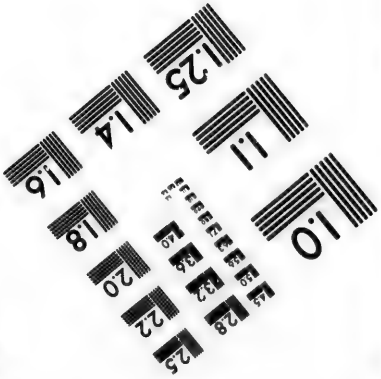

Photographic Sciences Corporation

23 WEST MAIN STREET
WEBSTER, N.Y. 14580
(716) 872-4503

ligne entre les lots 16 et 17 dans les dits rangs.

PROCLAMATION DU 18 JUIN, 1845

Le canton de Durham :

Proclamation du 30 aout, 1802.

Borné au sud-est, par le canton de Melbourne ; au sud-ouest, partie par le canton d'Ely et partie par les terres vacantes de la Couronne ; au nord-ouest, par le canton de Wickham et au nord-est par la Rivière St. François. Commençant à un poteau planté sur la rive ouest de la Rivière St. François, ci-devant érigé comme étant le coin nord de l'étendue de Nos terres vacantes dont un arpentage a été fait et le coin est de l'étendue de Nos terres vacantes, communément appelée le canton de Wickham ; et de là, courant magnétiquement sud, 48 degrés 15 minutes ouest, le long de la ligne de division entre la dite étendue de Nos terres vacantes, dont un arpentage a été fait comme susdit, et la dite étendue de Nos terres vacantes, communément appelée le canton de Wickham, 969 chaînes, 60 chaînons, jusqu'à un poteau érigé comme étant le coin ouest de l'étendue de Nos terres vacantes, dont un arpentage a été fait comme susdit, et le coin sud de la dite étendue de Nos terres vacantes, communément appelée le canton de Wickham ; de là, sud, 41 degrés 45 minutes est, le long de la ligne de division entre l'étendue de Nos terres vacantes, dont un arpentage a été fait comme susdit, et l'dtennue de Nos terres vacantes communément appelée le canton d'Ely et autres de Nos terres vacantes, 728 chaînes, jusqu'à un poieau définissant le coin sud de la dite étendue de Nos terres vacantes, dont un arpentage a été fait comme susdit, et le coin ouest de l'étendue de Nos terres vacantes communément appelée le canton de Melbourne ; de là, nord, 48 degrés 15 minutes est, 681 chaînes, 60 chaînons, le long de la ligne de division qui sépare l'étendue de Nos terres vacantes, dont un arpentage a été fait comme susdit, de la dite étendue de Nos terres vacantes communément appelée le canton de Melbourne, jusqu'à un poteau sur la rive ouest de la Rivière St. François, étant l'angle est de l'étendue de Nos terres vacantes, dont un arpentage a été fait comme susdit, et l'angle nord de la dite étendue de Nos terres vacantes, communément appelée le canton de Melbourne ; et de là, le long de la rive de la Rivière St. François, comme elle tourne et serpente, jusqu'au point de départ.

MOINS : *Cette partie comprise dans la paroisse*

ing to the east of the line between the lots Nos. 16 and 17 of the said ranges.

PROCLAMATION OF THE 13TH JUNE. 1845.

The township of Durham :

Proclamation of the 30th August, 1802.

Bounded on the south-east, by the township of Melbourne ; on the south-west, by part of the township of Ely and partly by waste lands of the Crown ; on the north-west, by the township of Wickham and on the north-east by River St. François. Beginning at a post standing on the westerly bank of the River St. François, heretofore erected for the northerly corner of the tract of Our waste lands, whereof a survey hath been made and the easterly corner of the said tract of Our waste lands commonly called the township of Wickham, and running from thence, magnetically south, 48 degrees 15 minutes west, along the division line between the said tract of Our waste lands, whereof a survey hath so as aforesaid been made, and the said tract of Our waste lands, commonly called the township of Wickham, 969 chains, 60 links, to a post for the westerly corner of the tract of Our waste lands, whereof a survey hath so as aforesaid been made, and the southerly corner of the said tract of Our waste lands, commonly called the township of Wickham ; thence, south, 41 degrees 45 minutes east, along the division line between the tract of Our waste lands, whereof a survey hath so as aforesaid been made, and the said tract of Our waste lands, commonly called the township of Ely and other Our waste lands, 728 chains, to a post marking the southerly corner of the said tract of Our waste lands, whereof a survey hath so as aforesaid been made, and the westerly corner of the said tract of Our waste lands commonly called the township of Melbourne ; thence, north, 48 degrees 15 minutes east, 681 chains, 60 links, along the division line which separates the tract of Our waste lands whereof a survey hath so as aforesaid been made, from the said tract of Our waste lands, commonly called the township of Melbourne, to a post on the westerly Bank of the River St. François, being the easterly angle of the tract of Our waste lands whereof a survey hath so as aforesaid been made, and the northerly angle of the said tract of Our waste lands commonly called the township of Melbourne ; and from thence, along the bank of the River St. François as it winds and turns, to the place of beginning.

MINUS : *That part included within the parish of*

de St. Pierre de Durham dans la municipalité de L'Avenir, par 25 Vict. chap. 51. Sanctionné le 9 juin, 1862.

MOINS : *Cette partie comprise dans les limites de Durham sud, par 27-28 V. c. 64.*

MOINS : *Cette partie annexée à Durham Sud, par 34 V. c. 33.*

Municipalite d'Ascot.

Le canton d'Ascot :

Proclamation du 5 mars, 1803.

Borné au nord, par le canton de Stoke ; au sud, par l'étendue de Nos terres vacantes, communément appelée les cantons de Hatley et de Compton ; à l'est, par le canton de Eaton ; et à l'ouest, par la rive est de la Rivière Saint-François. Commençant à un poteau planté sur la rive est de la dite Rivière Saint-François, dans la ligne de division entre le dit canton de Stoke et la dite étendue de Nos terres vacantes, communément appelée le canton d'Ascot ; de là, magnétiquement sud, 82 degrés est, 645 chaînes, 56 chaînons, jusqu'à un poteau ci-devant planté pour définir l'angle sud-est du dit canton de Stoke, et l'angle nord-est de la dite étendue de Nos terres vacantes, communément appelée le canton d'Ascot ; de là, magnétiquement sud, 8 degrés ouest, jusqu'à un poteau ci-devant planté pour définir l'angle sud-ouest du dit canton de Eaton, coïncidant avec l'angle sud-est de la dite étendue de Nos terres vacantes, communément appelée le canton d'Ascot, 803 chaînes, 55 chaînons ; de là, magnétiquement nord, 82 degrés ouest, le long de la ligne de division entre la dite étendue de Nos terres vacantes, communément appelée le canton d'Ascot, le canton de Compton et la dite étendue de Nos terres vacantes, communément appelée le canton de Hatley, jusqu'à un poteau planté dans la dite ligne de division, sur la rive est du Lac Casawanenepus ou la rivière St-François, 1041 chaînes, 34 chaînons ; et de là, le long des rives du dit Lac Casawanenepus et la Rivière St-François, comme elle tourne et serpente, au point de départ.

PLUS : *Le canton d'Orford.*

PROCLAMATION DU 18 JUIN, 1845

MOINS : *Le canton de Westbury, par 22 V. c. 101 s. 28. Sanctionné le 16 août, 1858.*

MOINS : *Cette partie comprise dans les limites de la cité de Sherbrooke, par proclamation du 28 juin, 1852 et par 34 V. c. 30.*

St. Pierre de Durham in the municipality of L'Avenir, by 25 Vict. cap. 51. Assented to the 9th June, 1862.

MINUS : *That part included within the limits of South Durham, by 27-28 V. c. 64.*

MINUS : *That part annexed to South Durham, by 34 V. c. 33.*

Municipality of Ascot

The township of Ascot :

Proclamation of the 5th March, 1803.

Bounded on the north, by the township of Stoke ; on the south, by the tracts of Our waste lands, commonly called the township of Hatley and the township of Compton ; on the east, by the township of Eaton ; and on the west, by the easterly bank of the River St. Francis. Beginning at a post standing on the easterly bank of the said River St. Francis, on the division line between the said township of Stoke and the said tract of Our waste lands, commonly called the township of Ascot ; and running from thence, south, 82 degrees east, (by the needle), 645 chains, 56 links, to a post heretofore erected for the south-easterly corner of the said township of Stoke and the north-easterly corner of the aforesaid tract of Our waste lands, commonly called the township of Ascot ; thence, south, eight degrees west (by the needle), to a post heretofore erected for the south-westerly corner of the said township of Eaton, coinciding with the south-easterly corner of the said tract of Our waste lands, commonly called the township of Ascot, 803 chains, 55 links ; thence, north, 82 degrees west (by the needle), along the division line between the said tract of Our waste lands, commonly called the township of Ascot, the township of Compton, and the said tract of Our waste lands, commonly called the township of Hatley, to a post standing on the said division line on the easterly bank of Lake Casawanenepus or River St. Francis, 1041 chains, 34 links ; and from thence, along the banks of the said Lake Casawanenepus and the River Saint Francis as it winds and turns, to the place of beginning.

PLUS : *The township of Orford.*

PROCLAMATION OF THE 18TH JUNE, 1845.

MINUS : *The township of Westbury, by 22 V. c. 101, s. 28. Assented to the 16th August, 1858.*

MINUS : *That part comprised in the limits of the city of Sherbrooke, by proclamation of the 28th June, 1852, and by 34 V. c. 30.*

MOINS : *Les limites du village de Lennoxville, par proclamation du 27 octobre*, 1870.

MOINS : *La municipalité d'Orford, par* 34 *V. c.* 30.

La paroisse de St-Wenceslas.

Détachée partie de St-Celestin.

Proclamation du 18 juillet, 1862.

Comprendra et se composera d'une étendue de territoire comme suit : dans le 5e rang du canton d'Aston, tous les lots compris entre la rivière Bécancour et le lot No. 20 inclusivement, ces dits lots étant détachés de la paroisse de St-Pierre Célestin ; dans les 6e, 7e, 8e et 9e rangs du dit canton et de cette partie du même canton connue comme étant l'augmentation, tous les lots de terre depuis la dite rivière Bécancour, jusqu'au et y compris le lot de la lettre C ; et dans le 10e rang du dit canton, dans cette partie d'icelui connue comme son augmentation, tous les lots depuis et y compris le lot No. 6, jusqu'au et y compris le lot lettre C.

PLUS : *Les lots Nos.* 1, 2, 3, 4 *et* 5, *dans le* 10e *rang du canton d'Aston, et les lots Nos.* 3, 4 *et* 5, *dans le* 11e *rang du dit canton.*

27-28 *V. c.* 63. *Sanctionné le* 30 *juin* 1864.

Le village de Larochelle.

Détaché de la paroisse de Saint-Grégoire.

Proclamation du 9 juillet, 1862.

Une étendue de terre située dans la paroisse de St-Grégoire et bornée comme suit : vers le nord-ouest, partie par Michel Bourque et partie par Antoine Desaulnier ; vers le sud-est, partie par Joseph Béliveau, partie par Joseph et George Landry et partie par Michel Bourque ; vers le nord-est, partie par Moïse Bergeron et partie par Calixte Bergeron ; et vers le sud-ouest, partie par George Landry, partie par Michel Bourque, partie par Elie Guilmet et partie par Onésime Bourque.

MINUS : *The limits of the village of Lennoxville, by proclamation of the 27th October*, 1870.

MINUS : *The municipality of Orford, by* 34 *V. c.* 30.

The parish of St. Wenceslas.

Detached partly from St. Celestin.

Proclamation of the 18th July, 1862.

Shall comprise and be composed of an extent of territory as follows :—in the 5th range of the township of Aston, all the lots comprised between the River Bécancour and the lot No. 20 inclusive, these said lots being detached from the parish of St. Pierre Célestin ; in the 6th, 7th, 8th and 9th ranges of the said township and of that part of the same known as the Gore, all the lots of land from the said River Bécancour, as far as and including the lot letter C ; and in the 10th range of the said township and of that part thereof known as the Gore, all the lots from and including lot No. 6, as far as and including the lot letter C.

PLUS : *Lots Nos.* 1, 2, 3, 4 *and* 5, *in the* 10*th range of the township of Aston, and lots Nos.* 3, 4 *and* 5, *in the* 11*th range of the said township.*

27-28 *V. c.* 63. *Assented to the* 30*th June*, 1864.

The village of Larochelle.

Detached from the parish of Saint Grégoire.

Proclamation of the 9th July, 1862.

A tract of land situate in the parish of St. Grégoire and bounded as follows :—towards the north-west, partly by Michel Bourque and partly by Antoine Desaulnier ; towards the south-east, partly by Joseph Beliveau, partly by Joseph and George Landry and partly by Michel Bourque ; towards the north-east, partly by Moïse Bergeron and partly by Calixte Bergeron ; and towards the south-west, partly by George Landry, partly by Michel Bourque, partly by Elie Guilmet and partly by Onésime Bourque.

La paroisse de Ste. Perpetue.

Détachée partie de Wendover et Simpson et de Ste. Monique.

Proclamation du 10 décembre, 1866.

Sera borné comme suit : au sud-est, par la ligne qui sépare les lots Nos. 9 et 10 du canton de Wendover et par la ligne qui sépare le canton de Wendover de la seigneurie de Nicolet ; au sud-ouest, par la branche sud-ouest de la Rivière Nicolet, depuis la ligne susdite, jusqu'à la rencontre de la dite Rivière Nicolet avec la ligne qui sépare les 10e et 11e rangs du dit canton de Wendover sur le lot No. 16, et par la dite ligne jusqu'à la seigneurie de Nicolet, puis dans la seigneurie de Nicolet, par la limite nord-est de la paroisse de Ste. Brigitte et par la profondeur du rang sud-ouest du cordon de St. Joseph, jusqu'à la ligne qui sépare le lot No. 27 du lot No. 28 du dit rang ; au nord-ouest, partie par la ligne qui sépare les lots 27 et 28 dans le rang double du dit cordon de St. Joseph, partie par la concession Chandler, par la ligne sud-est de la terre d'Edouard Vasseur et partie par la concession située au nord-est de la concession Chandler, par la ligne sud-est de la terre de Vital Lefebvre ; au nord-est, partie par la concession du nord-est de l'Isle à la Fourche et partie par la ligne de division entre les 12e et 13e rangs du canton de Wendover ; cette partie du canton de Wendover comprise dans la dite paroisse de Ste. Perpétue, est, par ces présentes, détachée de la paroisse de St. Frédéric de Drummondville, et partie de la paroisse de Ste. Monique, est aussi détachée, par ces présentes, de la paroisse de Ste. Monique.

41 V. c. 26. SANCTIONNE LE 9 MARS. 1878.

La paroisse de Sainte-Brigitte.

Détachée partie de St. Zéphirin de Courval.

Proclamation du 12 novembre, 1868.

Comprendra une étendue de territoire d'environ 3 lieues en superficie ; bornée comme suit, savoir : vers le nord-ouest, par la ligne qui sépare le 25e du 26e lot, laquelle ligne sépare la terre de Patrick Evers de celle de François Pierre Houle, dans la concession sud-ouest de la Rivière de Nicolet, dans la seigneurie de Courval, et par la ligne nord-ouest de la terre de Pierre Bourbeau, de

The parish of Ste. Perpetue.

Detached partly from Wendover and Simpson and Ste. Monique.

Proclamation of the 10th December, 1866.

Shall be bounded as follows : on the south-east, by the line which divides the lots Nos. 9 and 10 of the township of Wendover and by the line which divides the township of Wendover from the seigniory of Nicolet ; on the south-west, by the south-west branch of the river Nicolet, from the above mentioned line, to the intersection of the said River Nicolet with the line which divides the 10th and eleventh ranges of the said township of Wendover on the lot number 16, and by the said line as far as the seigniory of Nicolet, and then in the seigniory of Nicolet, by the north-east limit of the parish of Ste Brigitte and by the depth of the south-west range of the cordon of St. Joseph, to the line which divides lot No. 27 from lot No. 28 of the said range ; on the north-west, partly by the line which divides the lots Nos. 27 and 28, in the double range of the said cordon of St. Joseph ; partly by the Chandler concession, by the south-east line of the land of Ed. Vasseur, and partly in the concession situate north-east of the Chandler concession, by the south-east line of the land of Vital Lefebvre ; on the north-east, partly by the north-east concession of Isle à la Fourche and partly by the line of division between the 12th and 13th ranges of the township of Wendover ; that part of the said township of Wendover comprised in the said parish of Ste. Perpétue, being by these presents, detached from the parish of St. Frédéric de Drummondville, and part of the parish of Ste. Monique, being also detached, by these presents, from the said parish of Ste. Monique.

41 V. c. 26. ASSENTED TO THE 9TH MARCH. 1878.

The parish of Ste. Brigitte.

Detached partly from St. Zéphirin de Courval.

Proclamation of the 12th November, 1868.

Shall comprise an extent of territory of about 3 leagues in superficies ; bounded as follows : towards the north-west, by the line which separates the lot No. 25 from the lot No. 26, which line separates the land of Patrick Evers, from that of François Pierre Houle, in the south-west concession of the River Nicolet, in the seigniory of Courval, and by the north-west line of the land of

la concession du sud-ouest de l'Ile à la Fourche dans la seigneurie de Nicolet ; au nord-est, par les limites nord-est de la dite concession du sud-ouest de l'Ile à la Fourche, jusqu'à la rencontre de la ligne du canton de Wendover ; puis par la ligne qui sépare la dite seigneurie de Nicolet du canton de Wendover, jusqu'à la rencontre de la ligne qui sépare le 10e du 11e rang du dit canton ; puis par la dite ligne qui sépare le 10e du 11e rang, jusqu'à la rencontre de la Rivière Nicolet ; puis par le côté sud-ouest de la dite rivière, jusqu'à la rencontre de la ligne qui sépare le 9e du 10e lot dans la partie du 11e rang, qui est au sud-ouest de la dite rivière, ainsi que dans les rangs 10, 9e, 8e et 7e, jusqu'à la rencontre de la ligne qui sépare le 6e du 7e rang du dit canton ; vers le sud-ouest, par la dite ligne qui sépare le 6e du 7e rang, à partir du lot 8e, exclusivement, jusqu'à la rencontre des terres de la concession ou côte Saint-Patrice ; puis par l'extrémité sud-est de ces mêmes terres, jusqu'à la côte Saint-Pierre ; puis par la ligne qui separe la côte Saint-Pierre de la côte Saint-Patrice, et de la partie sud-est de la côte Saint-David ; puis par l'extrémité des terres prolongées de la côte Saint-Pierre pour la partie nord-ouest de la dite côte Saint-David ; puis par la ligne qui sépare la côte nord-ouest de Saint-David de la côte sud-est de Saint-Louis, jusqu'à la ligne qui sépare le 20e du 21e lot de la dite côte Saint-Louis ; puis par la dite ligne qui sépare les 20e du 21e lot de la dite côte ; enfin, les lignes qui séparent la côte Saint-Alexandre de la côte Saint-Louis, et de la concession située le long de la Rivière Nicolet.

MOINS : *Cette partie du canton de Wendover comprise dans cette paroisse.*

27-28 V. c. 63. SANCTIONNE LE 30 JUIN, 1864.

Annexion :

Cette partie ci-dessus citée du canton de Wendover qui n'avait pas été comprise dans cette municipalité par 27-28 V. c. 63.

41 V. C. 26. SANCTIONNE LE 9 MARS, 1878.

La paroisse de St. Pierre les Becquets.

Proclamation du 18 janvier, 1885.

La paroisse devra comprendre la seigneurie

Pierre Bourbeau, of the south-west concession of l'Ile à la Fourche, in the seigniory of Nicolet ; towards the north-east, by the north-east limits of the said south-west concession of Ile à la Fourche, to the intersection of the outline of the township of Wendover ; thence, by the line which separates the said seigniory of Nicolet, from the township of Wendover, to the intersection of the line which separates the 10th from the 11th range of the said township ; thence, by the said line which separates the 10th from the 11th ranges, to the intersection of the River Nicolet ; thence, by the south-west side of the said river, to the intersection of the line which separates the lot number 9 from the lot No. 10, in that part of the 11th range which is south-west of the said river, as also in the 10th, 9th, 8th and 7th ranges, to the intersection of the line which separates the 6th from the 7th range of the said township ; towards the south-west, by the said line which separates the 6th from the 7th ranges, from lot No, 8 exclusively, to the intersection of the lands of the concession or Côte St. Patrice ; thence, by the south-east extremity of the said lands to the Côte St. Pierre : thence, by the line which separates Côte St. Pierre from côte St. Patrice, and from the south-east part of Côte St. David ; thence, by the extremity of the lands, prolonged from Côte St. Pierre for the north-west part of the said Côte St. David ; thence, by the line which separates the north-west Côte St. David from the south-east Côte St. Louis, to the line which separates the lot No. 20 from the lot No. 21 of the said Côte St. Louis ; thence, by the said line weich separates the lot No. 20 from the lot No. 21 of the said Côte ; and finally, by the lines which separates Côte St. Alexandre from Côte St. Louis and from the concession situate along the River Nicolet.

MINUS : *That part of the township of Wendover included within this parish.*

27-28 V. C. 63. ASSENTED TO THE 30TH JUNE, 1864.

Annexation :

That part above mentioned of the township of Wendover not included within this municipality by 27-28 V. c. 63.

41 V. C. 26. ASSENTED TO THE 9TH MARCH, 1878.

The parish of St. Pierre les Becquets.

Proclamation of the 18th January, 1885.

The parish to comprise the seigniory of

de Lévrard ou les Becquets, d'un territoire de l'étendue de six milles de front sur douze milles de profondeur, bornée au sud, par le 9e canton de Blandford ; à l'ouest, par la ligne seigneuriale de la seigneurie de Gentilly ; à l'est, par la ligne seigneuriale de la seigneurie de Deschaillons : au nord, par le fleuve St-Laurent.

PROCLAMATION DU 18 JUIN 1845.

MOINS : *Cette partie comprise dans Ste. Sophie, de Lévrard par proclamation du 23 avril, 1875.*

MOINS : *La partie annexée à la paroisse de Ste-Sophie de Lévrard, par proclamation du 20 avril. 1885.*

La paroisse de Ste-Angele de Laval.

Détachée de la Nativité de Bécancour.

Proclamation du 8 septembre, 1870.

Comprenant une étendue de territoire d'environ cinq milles de front sur environ soixante arpents de profondeur, bornée comme suit, savoir : au nord-ouest, par le fleuve St-Laurent, depuis la ligne de la paroisse de St-Grégoire, jusqu'à la ligne qui sépare la terre d'Antoine Lemarié d'avec celle de Joseph Houde ; au nord-est et à l'est, par la même ligne entre Antoine Lemarié et Joseph Houde, et en continuant la même ligne avec ses angles vers l'est et le sud ; bornée exclusivement aux terres de Joseph Levasseur, Zéphirin Doucet, Moïse et Olivier Levasseur, Dame Veuve Paul Bellefeuille, Octave Ducharme, Prosper Levasseur, Michel Montambeault, Joseph Levasseur, Dame veuve Paul Bellefeuille, Eusèbe Leblanc, David Carignant, la rivière Judith, Pierre Leclerc, Louis Manuel, Honoré Laneuville, Antoine Durheau, Louis Leblanc, Léandre Leblanc, Charles Richard, Honoré Laneuville, Elzéar Landry, D. Nanture dit Lacourse, Moïse Cormier, Zéphirin Désilets, Charles Deshaies, Pierre Sirène, Pierre Dubois, Pierre Sirène, Gustave Lequèque, Pierre Provencher, Thomas Lemay, Théophile Lequèque, Dosithée et Jean-Baptiste Richard ; de là, au sud-est, partie par le lac Saint-Paul, jusqu'à la ligne qui sépare la terre de Veuve Lacourse de celle de Charles Ducharme et de cette dite ligne, par le lac des Outardes par la ligne de front nord-ouest du terrain d'Etienne Leblanc, et de là, par la ligne sud-ouest de la même terre du dit Etienne Leblanc jusqu'au lac St-Paul ; et de là par le lac St-Paul, jusqu'à la ligne de la paroisse de St-Grégoire, et enfin, au sud-ouest par la ligne de la paroisse

Lévrard or les Becquets, of an extent of territory of 6 miles in front by 12 in depth, bounded on the south, by the township of Blandford ; on the west, by the seigniorial line of the seigniory of Gentilly ; on the east, by the seigniorial line of the seigniory of Deschaillons ; on the north, by the river St. Lawrence.

PROCLAMATION OF THE 18TH JUNE, 1845.

MINUS : *That part comprised in Sainte Sophie de Lévrard, by proclamation of the 23rd April, 1875.*

MINUS : *That part annexed to the parish of Ste Sophie de Lévrard, by proclamation of the 20th April, 1885.*

The parish of Ste. Angele de Laval.

Detached from La Nativité de Bécancour.

Proclamation of the 8th september, 1870.

Comprising an extent of territory of about five miles in front by about sixty arpents in depth bounded as follows, that is to say : on the north-west, by the river St-Lawrence, from the line of the parish of St-Grégoire, to the line which separates the land of Antoine Lemarié from that of Joseph Houde ; on the north-east and on the east, by the same line between Antoine Lemarié and Joseph Houde, and the continuation of the said line with its angles towards the east and south ; being bounded exclusively by the lands of Joseph Levasseur, Zéphirin Doucet, Moïse and Olivier Levasseur, Dame Veuve Paul Bellefeuille, Octave Ducharme, Prosper Levasseur, Michel Montambeault, Joseph Levasseur, Dame Veuve Paul Bellefeuille, Eusèbe Leblanc, David Carignant, la rivière Judith, Pierre Leclerc, Louis Manuel, Honoré Laneuville, Antoine Durheau, Louis Leblanc, Léandre Leblanc, Charles Richard, Honoré Laneuville, Elzéar Landry, D. Nanture dit Lacourse, Moïse Cormier, Zéphirin Desilets, Charles Deshaies, Pierre Sirène, Pierre Dubois, P. Sirène, Gustave Lequèque, P. Provancher, Thomas Lemay, Théophile Lequèque, Dosithée and J.-Bapt. RichardJ ; and thence, on the south-east partly by lake St-Paul as far as the line which separates the land of the Widow Lacourse from that of Charles Ducharme, and from the said line, by the lake des Outardes, by the north-west front line of the land of Etienne Leblanc ; thence, by the south-west line of the said land of Etienne Leblanc as far as lake St-Paul ; and thence, by the said lake St-Paul, as far as the line of the parish of Grégoire ; and lastly, on

de St-Grégoire depuis le lac St-Paul jusqu'au fleuve Saint-Laurent.

Annexion :

Détachée de St-Grégoire le Grand.

Proclamation du 22 décembre, 1880.

Cette étendue de territoire dans la concession ou rang de la Grande-Rivière, contenant la petite île qui se trouve à l'embouchure de la rivière Godfroi, environ onze cents arpents de terre en superficie, comprenant les lots Nos 1, 2, 3, 4, 5, 6, 7, 8, 9, 10, 11, 12, 13, 14, 15, 16, 17, 18, 19, 20, 21, 22, 23, 24, 25, 26, 27, 28, 29, 30, 31, 32, 33, 34, 35, des plans et livre de renvoi officiels du cadastre pour la paroisse de St-Grégoire : et bornée comme suit : vers le nord-ouest, par le fleuve St-Laurent ; vers le sud-est, par le lac St-Paul ; vers le nord-est, par la paroisse de Ste-Angèle de Laval ; et vers le sud-ouest, par la rivière Godfroi.

La paroisse de St-Jean-Baptiste de Nicolet.

Proclamation du 18 janvier 1836.

La paroisse devra comprendre la seigneurie de Nicolet, d'un territoire de l'étendue d'environ dix milles de front, sur à peu près quinze milles de profondeur, bornée au nord-est, partie par le fief Roctaillade, et partie par les terres de la Couronne ; au sud-ouest, partie par la seigneurie de la Baie St-Antoine, et partie par la seigneurie de Courval ; au nord-ouest par le fleuve Saint Laurent ; et au sud-est, aux dites terres de la Couronne.

PROCLAMATION DU 18 JUIN, 1845

Annexion :

Détachée de St-Antoine de la Baie du Febvre.

Proclamation du 9 mars, 1850.

Cette partie du fief et de la seigneurie de Nicolet, appelée les dix-huit arpents, et faisant partie de la paroisse de St-Antoine de la Baie du Febvre sera détachée de la dite paroisse de St-Antoine de la Baie du Febvre et annexée à la paroisse de St-Jean-Baptiste de Nicolet, comprendra une étendue de territoire d'environ 18 arpents de front, par environ 150 arpents de profondeur, et augmentant

the south-west, by the line of the parish of St-Grégoire from lake St. Paul to the river St-Lawrence.

Annexation :

Detached from St. Grégoire le Grand.

Proclamation of the 22th December, 1880.

That extent of territory in the concession or range of "Grande Rivière," containing the small island at the mouth of the river Godfroi, being included, about eleven hundred arpents of land in superficies, comprising the lots Nos 1, 2, 3, 4, 5, 6, 7, 8, 9, 10, 11, 12, 13, 14, 15, 16, 17, 18, 19, 20, 21, 22, 23, 24, 25, 26, 27, 28, 29, 30, 31, 32, 33, 34, 35, of the official plan and book of reference of the cadastre for the parish of St-Grégoire ; and bounded as follows : towards the north-west, by the river the river St-Lawrence ; towards the south-east, by the lake St-Paul ; towards the north-east, by the parish of Ste. Angèle de Laval ; and towards the south-west, by the river Godfroi.

The parish of St. Jean-Baptiste de Nicolet.

Proclamation of the 18th January, 1836.

The parish to comprise the seigniory of Nicolet, of an extent of territory of about six miles in front, by about fifteen miles in depth, bounded on the north-east, partly by the fief Roctaillade and partly by Crown lands ; on the south-west, partly by the seigniory of Baie St, Antoine, and partly by the seigniory of Courval ; on the north-west, by the river Saint Lawrence ; and on the south-east, to the said Crown lands.

PROCLAMATION OF THE 18TH JUNE 1845

Annexation :

Detached from St. Antoine de la Baie du Febvre.

Proclamation of the 9th March, 1850.

That part of the fief and seigniory of Nicolet called the "dix-huit arpents" and forming part of the parish of St Antoine de la Baie du Febvre, to be detached from the said parish of St. Antoine de la Baie du Febvre, and annexed to the parish of St. Jean-Baptiste de Nicolet, comprising an extent of territory of about 18 arpents in front, by about 150 in depth, and increasing gradually in

graduellement en largeur du front jusqu'à la profondeur, de telle manière à ce qu'elle ait une largeur d'environ 60 arpents à l'extrémité de la dite profondeur. La dite étendue de territoire étant bornée comme suit : au nord, par le lac Saint Pierre ; au nord-est, par la paroisse de St-Jean-Baptiste de Nicolet ; au sud-est, par la branche sud-ouest de la rivière Nicolet ; et au sud-ouest, par le dit fief et seigneurie de la Baie St-Antoine ou du Febvre.

MOINS : *Cette partie comprise dans Sainte Monique, par proclamation du 31 mars, 1843.*

MOINS : *Cette partie comprise dans la ville de Nicolet, par 36 V. c. 52.*

La paroisse de St-Gregoire le Grand.

Détachée de Bécancour.

Proclamation du 13 janvier, 1835.

La paroisse sera bornée par une ligne qui part du lac St-Paul, dans la ligne qui sépare la terre d'Alexis Richer, père (possédée jadis par Pierre Le Prince), au sud-ouest, et celle d'Alexis Richer fils, (possédée jadis par le nommé Jemcey), au nord-est, et qui monte jusqu'au cordon du fief Bécancour, selon le rhumb de vent des lignes seigneuriales ; de là, suit le cordon du dit fief, allant au sud-ouest, jusqu'au fief Godfroi et celui de Roctaillade, jusqu'à la ligne du fief de Nicolet ; et de là, descend dans la ligne qui sépare les dits fiefs Roctaillade et Nicolet, jusqu'au bord du fleuve St-Laurent ; suit ensuite le fleuve St-Laurent, en descendant la rivière Godfroi, et remonte au lieu de la rivière Godfroi, jusqu'au lac St-Paul, et suit le long du dit lac St-Paul, dans sa partie sud-est, jusqu'à la ligne entre la terre d'Alexis Richer, père, et de celle d'Alixis Richer, fils, point de départ.

PROCLAMATION DU 18 JUIN 1845.

Annexion :

Détachée de Bécancour.

Proclamation du 1er mai, 1850.

Une étendue de terrain d'environ vingt arpents de front sur le fleuve St-Laurent, sur une profondeur d'environ soixante arpents ; bornée au nord-ouest, par le dit fleuve Saint Laurent ; au sud-ouest, par la ligne de séparation entre la seigneurie de Bécancour et la paroisse de Saint Grégoire-le-Grand ; au sud-

width from front to rear, so as to have about 60 arpents in breath in the extremity of the said depth. The said tract of territory being bounded as follows : on the north, by lake St. Peter ; on the north-east, by the parish of St. Jean-Baptiste de Nicolet ; on the south-east, by the south-west, branch of the river Nicolet ; and on the south-west, by the said fief and seigniory of the Baie Saint Antoine or du Febvre.

MINUS : *That part comprised in Ste. Monique, by proclamation of the 31st March, 1843.*

MINUS : *That part comprised in the town of Nicolet, by 36 V. c. 52.*

The parish of St. Gregoire le Grand.

Detached from Bécancour.

Proclamaton of the 13th January, 1835.

The parish to be bounded by a line that commences at lake St. Paul, in the line that divides the land belonging to Alexis Richer, senior, (heretofore belonging to Pierre Le Prince), on the south-west, and to the land belonging to Alexis Richer, junior, (heretofore belonging to one Jencey), on the north-east: and which extends as high as the cordon of the fief Bécancour, according to the course (*rhumb de vent*) of the seigniorial lines ; thence, follows the cordon of the said fief, to the south-west, as far as the fief Godfroi and the fief de Roctaillade, to the line of the fief of Nicolet, and from thence, running downwards, on the line that divides the said fiefs Roctaillade and Nicolet, as far as the river St. Lawrence ; then, follows the river St Lawrence down the river Godfroi and ascends the said river Godfroi as far as lake St. Paul, and along lake St. Paul, in its south-east part, as far as the line between the land of Alexis Richer, senior, and that of Alexis Richer, junior, point of beginning.

PROCLAMATION OF THE 18TH JUNE, 1845

Annexation :

Detachd from Bécancour.

Proclamation of the 1st May, 1850

An extent of territory of about 20 arpents in front on the river St. Lawrence, by a depth of about 60 arpents :—bounded on the north-west, by the said River St. Lawrence ; on the south-west, by the line of separation between the seigniory of Bécancour and the parish of St. Grégoire le Grand ; on the south-east,

est, par le lac connu sous le nom de Lac St-Paul ; et au nord-est, par la ligne séparant la terre de Joseph Jalbert de celle de Antoine Bourgeois.

MOINS : *Cette partie comprise dans St. Célestin, par 27-28 V. c. 63.*

MOINS : *Les limites du village de Larochelle, par proclamation du 9 juillet, 1862.*

MOINS : *Cette partie annexée à Ste-Angèle de Laval, par proclamation du 22 décembre, 1880.*

La paroisse de la Nativite de Notre-Dame de Becancour.

Edits et ordonnances, 3 mars, 1722.

BÉCANCOUR.—L'étendue de la paroisse de la Nativité de la Sainte Vierge et de Saint Pierre, située en la dite seigneurie, sera de deux lieues et trois quarts, savoir : un quart de lieue de front que contient le fief de Dutort dit Linctot, à prendre du côté d'en bas, depuis le fief de Cournoyer en remontant jusqu'à Bécancour et de deux lieues et demie de front que contient la dite seigneurie de Bécancour, depuis Dutort en remontant le long du fleuve, jusqu'au fief de Godefroi, ensemble des profondeurs renfermées dans ces bornes, à l'exception de ce qui est occupé par la mission des Sauvages, tant qu'elle y restera.

PROCLAMATION DU 18 JUIN, 1845.

MOINS : *Cette partie comprise dans St-Grégoire-le-Grand, par proclamation du 13 juin, 1835, et du 18 juin, 1845.*

MOINS : *Cette partie annexée à St-Grégoire-le-Grand par proclamation du 1er mai, 1850.*

MOINS : *Cette partie comprise dans Ste-Angèle de Laval, par proclamation du 8 septembre, 1870.*

Annexion :

Détachée de St. Célestin.

Les lots 1, 2 et 3 du cadastre de la paroisse de St-Célestin.

41 V. c. 26. s. 7. SANCTIONNE LE 9 MARS, 1878.

MOINS : *Cette partie comprise dans Ste-Gertrude par proclamation du 4 juillet, 1846.*

by the lake known as lake St. Paul ; and on the north-east, by the line separating the land of Joseph Jalbert from that of Antoine Bourgeois.

MINUS : *That part comprised in St. Célestin, by 27-28 V, c. 63.*

MINUS : *The limits of the village of Larochelle, by proclamation of the 9th July, 1862.*

MINUS : *That part annexed to Ste, Angèle de Laval, by proclamation of the 22nd December, 1880.*

The parish of la Nativite de Notre-Dame de Becancour.

Edicts and ordinances of the 3rd March, 1722.

BÉCANCOUR.—The extent of the parish of La Nativité de la Sainte Vierge et de Saint Pierre, situate in the said seigniory, shall be 2¾ leagues, to wit : ¼ of a league in front which the fief of Dutort dit Linctot contains, from the fief of Cournoyer, on the lower side, going upwards to Bécancour and 2½ leagues in front, which the said seigniory of Bécancour contains, from Dutort upwards along the St. Lawrence to the fief of Godefroi, together with the depths included within these limits except what is occupied by the Indian mission, as along as it remains there.

PROCLAMATION OF THE 18TH JUNE, 1845.

MINUS : *That part comprised in St. Grégoire-le-Grand, by proclamations of the 13th June, 1835, and of the 18th June, 1845.*

MINUS : *That part annexed to St. Grégoire-le-Grand, by proclamation of the 1st May, 1850.*

MINUS : *That part comprised in Ste. Angèle de Laval, by proclamation of the 8th September, 1870.*

Annexation :

Detached from St. Célestin.

Lots numbers one, two and three of the cadastre of the parish of St. Célestin.

41 V. c. 26. s. 7. ASSENTED TO THE 9TH MARCH, 1878.

MINUS : *That part comprised in Ste. Gertrude, by proclamation of the 4th July, 1846.*

La paroisse de Ste-Marie de Blandford.

Détachée partie de Ste-Gertrude

Proclamation du 8 aout, 1871.

Un territoire détaché de la paroisse de Sainte-Gertrude, et consistant des parties ci-après désignées des cantons de Blandford et de Maddington, savoir : la partie nord du dit canton de Blandford, comprenant les rangs premier, second, troisième et quatrième, depuis le lot premier jusqu'au lot dix-huitième inclusivement, dans chacun des dits rangs ; et la partie nord du seizième et du dix-septième rangs du dit canton de Maddington, depuis le lot premier jusqu'au lot trentième inclusivement, dans chacun des dits rangs ; et de plus, les lots numéros cinq, six, sept et huit, dans le quatrième rang du dit canton de Maddington ; les dites parties des dits cantons de Blandford et de Maddington comprenant une étendue de terre de forme irrégulière, d'environ six milles dans sa plus grande longueur et d'environ cinq milles et demi dans sa plus grande largeur ; le dit territoire borné comme suit, savoir : au nord, par la paroisse de Gentilly ; au nord-est par la paroisse de Saint-Pierre-les-Becquets ; au sud, par la ligne qui sépare le dix-huitième lot du dix-neuvième lot, dans les rangs premier, second, troisième et quatrième du dit canton de Blandford, et par la ligne qui sépare le 30e lot du 31e lot dans les rangs seizième et dix-septième du dit canton de Maddington ; au sud-ouest, par la ligne qui sépare le quinzième rang du seizième rang du dit canton de Maddington, et par la ligne qui sépare le huitième lot du neuvième lot dans le quatrième rang du dit canton de Maddington.

Organisée par le Conseil de comté le 11 *septembre*, 1872, *en vertu de* 35 *V. c.* 20.

La paroisse de Saint-Samuel.

Détachée partie de St-Valère de Bulstrode, Ste-Clothilde de Horton, Ste-Eulalie et St-Léonard.

La municipalité et paroisse de Saint-Samuel comprendra :

1. Les 8e et 9e rangs de l'augmentation du canton de Bulstrode ;

The parish of Ste. Marie de Blandford.

Detached partly from Ste. Gertrude.

Proclamation of the 8th August, 1871.

A territory detached from the parish of Ste. Gertrude, and consisting of the parts hereinafter designated of the townships of Blandford and Maddington, that is to say : the north part of the said township of Blandford, comprising all that part of the first, second, third and fourth ranges, from the lot number one to the lot number eighteen inclusive, in each of the said ranges, and the north part of the sixteenth and seventeenth ranges of the said township of Maddington, from the lot number one to the lot number thirty inclusive, in each of the said ranges, and moreover, the lots numbers five, six, seven and eight in the fourth range of the said township of Maddington ; the said parts of the townships of Blandford and Maddington comprising an extent of territory of irregular form, of about six miles in its greatest length and about five miles and a half in its greatest breadth ; the said territory being bounded as follows, that is to say : on the north, by the parish of Gentilly ; on the north-east, by the parish of St. Pierre-les-Becquets ; on the south, by the line which separates the lot number eighteen from the lot number nineteen, in the first, second, third and fourth ranges of the said township of Blandford, and by the line which separates the lot number thirty from the lot number thirty-one, in the sixteenth and seventeenth ranges of the said township of Maddington ; and on the south-west, by the line which separates the fifteenth range from the sixteenth range of the said township of Maddington, and by the line which separates the lot number eight from the lot number nine, in the fourth range of the said township of Maddington.

Organized by the County Council on the 11*th September*, 1872, *in virtue of* 35 *V. c.* 20.

The parish of St. Samuel.

Detached partly from St. Valère de Bulstrode, Ste. Clothilde de Horton, Ste. Eulalie and St. Léonard.

The municipality and parish of St. Samuel shall include :

1. The 8th and 9th ranges of the augmentation of the township of Bulstrode ;

2. Le 15e rang du canton d'Aston, depuis la ligne de l'augmentation du canton de Bulstrode, jusqu'à la ligne de la municipalité et paroisse de St-Léonard ;

3. Toute la partie du second rang du canton de Horton située au nord-est de la branche nord-est de la rivière Nicolet ; ces trois parties de territoire sont et seront démembrées de la municipalité de la paroisse de Sainte-Eulalie ;

4. Les lots Nos. 26, 27 et 28 du 15e rang du canton d'Aston, lesquels seront démembrés de la municipalité de la paroisse de Saint-Léonard ;

5. Tous les lots du 3e rang du canton de Horton, depuis et y compris le lot No. 12, jusqu'à la ligne du canton de Bulstrode ;

6. Les lots Nos. 12, 13, 14, 15, 16, 17, 18, 19, 20 et 21, dans le quatrième rang du canton de Horton ;

7. Les lots Nos. 16, 17 et 18, dans le 5e rang du canton de Horton ; ces trois dernières parties de territoire sont et seront démembrées de la municipalité de la paroisse de Sainte-Clothilde de Horton et des comté et district d'Arthabaska, pour faire partie de la municipalité de la paroisse de Saint-Samuel, et pour être annexées au comté de Nicolet et au district des Trois-Rivières ;

8. Les lots Nos. 27 et 28, dans chacun des 10e, 11e et 12e rangs du canton de Bulstrode, dans la municipalité de la paroisse de Saint-Valère de Bulstrode : ces dits lots sont et seront démembrés de la municipalité de la paroisse de Saint-Valère de Bulstrode, du comté et du district d'Arthabaska, pour former partie de la municipalité de la paroisse de Saint-Samuel et pour être annexés au comté de Nicolet et au district des Trois-Rivières.

41 *V. c.* 26. *Sanctionné le* 9 *mars*, 1878.

MOINS : *Cette partie comprise dans Sainte-Clothilde de Horton, par* 46 *V. c.* 38, *Sanctionné le* 30 *mars*, 1883.

2. The 15th range of the township of Aston, from the line of the augmentation of the township of Bulstrode, to the line of the municipality and parish of St. Léonard.

3. All that portion of the second range of the township of Horton, situated on the north-east side of the north-east branch of the Nicolet river : these three portions of territory are and shall be detached from the municipality of the parish of Ste. Eulalie ;

4. Lots numbers 26, 27 and 28 of the 15th range of the township of Aston, which shall be detached from the municipality of the parish of St. Léonard ;

5. All the lots in the third range of the township of Horton, from and including lot number twelve, to the line of the township of Bulstrode ;

6. Lots numbers 12, 13, 14, 15, 16, 17, 18, 19, 20 and 21, in the 4th range of the township of Horton ;

7. Lots numbers 16, 17 and 18, in the 5th range of the township of Horton ; the three latter portions of territory are and shall be detached from the municipality of the parish of Ste. Clothilde de Horton, and from the county and district of Arthabaska, to form part of the municipality of the parish of St. Samuel, and to be annexed to the county of Nicolet and district of Three Rivers ;

8. Lots numbers 27 and 28 in each of the 10th, 11th and 12th ranges of the township of Bulstrode, in the municipality of the parish of St. Valère de Bulstrode ; the said lots are and shall be detached from the municipality of the parish of St. Valère de Bulstrode, from the county and district of Arthabaska, to form part of the municipality of the parish of St. Samuel and to be annexed to the county of Nicolet and to the district of Three Rivers.

41 *V. c.* 26. *Assented to the 9th March*, 1878.

MINUS : *That part comprised in Ste. Clothilde de Horton, by* 46 *V. c.* 33. *Assented to the 30th March*, 1883.

Municipalite de la partie est du canton de Leeds.

Détachée du canton de Leeds.

La partie suivante du canton de Leeds, savoir dans le dixième rang, tous les lots depuis le numéro quinze, exclusivement, jusqu'à la ligne de la seigneurie de St-Gilles de Beaurivage ; dans le 11e rang tous les lots

Municipality of the east part of the township of Leeds.

Detached from the township of Leeds.

The following part of the township of Leeds, to wit : in the tenth range, from lot number fifteen, exclusively, to the line of the seignory of Saint-Giles de Beaurivage ; in the eleventh range, from lot number nine,

depuis le No. 9 exclusivement, jusqu'à la dite seigneurie ; dans les douzième, treizième, quatorzième et quinzième rang, tous les lots depuis le numéro huit, exclusivement, jusqu'à la dite seigneurie, et tous les lots dans le treizième rang du dit canton de Leeds.

Résolution approuvée par Ordre en Conseil, le 20 octobre, 1881.

Chester Nord.

Détaché de Chester-Est.

Les lots numéros vingt et un jusqu'à vingt-huit inclusivement, dans les premiers cinq rangs du canton de Chester, et les lots vingt et un jusqu'au lot ving-huit inclusivement, dans le premier rang du canton d'Halifax.

34 V. c. 32. SANCTIONNE LE 24 DECEMBRE, 1870

Le village de Warwick.

Détaché du canton de Warwick.

Proclamation du 11 septembre, 1866.

Toute cette étendue ou compeau de terre borné et limité comme suit : au sud, par la ligne de division entre le canton de Warwick et le canton de Tingwick ; au sud-ouest, par la ligne entre les lots Nos. 13 et 14 des 1er et 2d rangs du dit canton de Warwick ; au nord, par la ligne de rang entre les 2d et 3e rangs du dit canton de Warwick ; et au nord-est par la ligne de division entre les lots Nos. 7 et 8 dans les dits 1er et 2d rangs du canton de Warwick susdit.

Chester Est.

Détachée partie de St-Norbert d'Arthabaska et de Tingwick.

Depuis et après le premier jour de janvier 1859, tout le territoire des 1, 2, 3, 4 et 5e rangs du canton de Chester et les lots Nos. 13 jusqu'à 28 inclusivement, dans le premier rang (ainsi nommé en premier lieu) du canton de Halifax, qui, (par 20 Vict., ch. 134, sec. 2), furent annexés à la paroisse de St-Norbert, formeront ensembles une municipa-

exclusively, to the said seigniory : in the twelfth, thirteenth, fourteenth and fifteenth ranges from lot number eight, exclusively, to the said seigniory, and all the lots of land in the tnirteenth range of the said township of Leeds.

Resolution approved by Order in Council, the 20th October, 1881.

North Chester

Detached from Chester East

The lots numbers 21 to 28 inclusively, of the first five ranges of the township of Chester, and the lots 21 to 28 inclusively, of the first range of the township of Halifax.

34 V., c. 32 ASSENTED TO THE 24TH DECEMBER, 1870.

The village of Warwick.

Detached from the township of Warwick.

Proclamation of the 11th September, 1866.

All that certain tract or parcel of land bounded and abutted as follows :—on the south, by the line of division between the township of Warwick and the township of Tingwick ; on the south-west, by the line between the lots Nos. 13 and 14 of the 1st and 2nd ranges of the said township of Warwick ; on the north, by the range line between the 2d and 3rd ranges of the said township of Warwick and on the north-east, by the line of division between the lots Nos. 7 and 8, in the said 1st and 2d ranges of the township of Warwick aforesaid.

East Chester.

Detached from St-Norbert d'Arthabaska and Tingwick.

From and after the first day of January 1859, the whole of the 1, 2, 3, 4 and 5th ranges of the township of Chester, and the lots numbers 13 to 28 inclusive, of the first range (formerly so called) of the township of Halifax, which, (by 20 Vict., ch. 134, sec. 2) were declared to be annexed to the parish of St-Norbert, shall together form a saparate town-

lité de canton, sous le nom de canton de Chester-Est.

22 V., C. 30. SANCTIONNE LE 24 JUILLET, 1858.

MOINS : *Les limites du canton de Chester Nord, 34 V., c. 32. Sanctionné le 24 décembre, 1870.*

La paroisse de Ste-Victoire d'Arthabaska.

Le village de Victoriaville.

Toute cette partie de la paroisse de Saint Christophe d'Arthabaska, dans la comté d'Arthabaska, située au nord-ouest d'une ligne tirée à travers la dite paroisse, entre les 6e et 7e lots des divers rangs du canton d'Arthabaska, comprise dans la dite paroisse sera pour toutes les fins du présent acte seulement, détachée de la paroisse de Saint Christophe d'Arthabaka.

24 V. c. 71. SANCTIONNE LE 13 MAI, 1861.

(*Nouvelles limites*)

Proclamatic du 26 novembre, 1868.

La paroisse d[illegible]-Victoire sera bornée comme suit :

Au sud-ouest, par le canton de Warwick ; au sud-est, par la ligne qui sépare le lot No.6 du lot No. 7 dans les 1er, 2e, 3e, 4e et 5e rangs du canton d'Arthabaska; au nord-est, par la ligne qui sépare le 5e du 6e rang dans le dit canton d'Arthabaska et au nord-ouest, par les cantons de Stanfold et de Bulstrode.

27-28 V. c. 65, s. 2. SANCTIONNE LE 30 JUIN, 1864.

MOINS : *Cette partie comprise dans St-Albert de Warwick, par 27 V. c. 27 et proclamation du 12 décembre, 1877.*

MOINS : *Cette partie comprise dans la ville de Victoriaville, par 53 V. c. 78.*

Description de la paroisse.

Détachée de St-Norbert, de St-Valère de Bulstrode, Victoriaville, de Stanfold, St-Albert de Warwick.

53 V. c. 78. SANCTIONNE LE 2 AVRIL, 1890.

Cette municipalité comprend :

Le reste du territoire du village de Victoriaville, non compris dans les limites de la ville de Victoriaville ;

ship municipality, under the name of the township of East Chester.

22 V., C. 30. ASSENTED TO THE 24TH JULY, 1858.

MINUS : *The limits of the township of North Chester, by 34 V. c. 32. Assented to the 24th Dec., 1870.*

The parish of Ste. Victoire d'Arthabaska.

The village of Victoriaville.

All that part of the parish of Saint Christophe d'Arthabaska, in the county of Arthabaska, lying to the north-west of a line drawn across the said parish, between the sixth and 7th lots of the several ranges of the township of Arthabaska comprised in the said parish, shall, for all purposes of this act only, be detached from the parish of St. Christophe d'Arthabaska ;

24 V. c. 71. ASSENTED TO THE 18TH MAY, 1861.

(*New limits*)

Proclamation of the 26th November. 1868.

The parish of Ste. Victoire shall be bounded as follows :

To the south-west, by the township of Warwick ; to the south-east, by the line which separates the lot No. 6 from lot No. 7 in the 1st, 2nd, 3rd, 4th and 5th ranges of the township of Arthabaska ; to the north-east, by the line which separates the 5th from the 6th range of the said township of Arthabaska and to the north-west, by the townships of Stanfold and Bulstrode.

27-28 V. c. 65. s. 2. ASSENTED TO THE 30TH JUNE, 1864.

MINUS : *That part comprised in St. Albert de Warwick, by 27 V. c. 27 and proclamation of the 12th December, 1877.*

MINUS : *That part comprized in the town of Victoriaville, by 53 V. c. 78.*

Description of the parish.

Detached from St. Norbert, St. Valère de Bulstrode, Victoriaville, de Stanfold, St. Albert de Warwick.

53 V. c. 73. ASSENTED TO THE 2ND APRIL, 1890.

This municipality comprises :

The remainder of the territory of the village of Victoriaville, not included within the limits of the town of Victoriaville :

Le quart ouest du lot No. 16 et les lots Nos. 17, 18, 19, 20, 21, 22, 23, 24, 25 et 26 du douzième rang du canton de Stanfold, qui seront à l'avenir détachés de la municipalité du canton de Stanfold pour toutes fins quelconques ;

Les lots Nos. 9, 10, 11 et 12 dans le 6me rang et les lots Nos. 9, 10 et 11 dans le 7ème rang d'Arthabaska, qui seront à l'avenir détachés de la municipalité de la paroisse de St-Norbert d'Arthabaska pour toutes fins quelconques ;

Les lots Nos. 1, 2 et 3 du septième rang de Warwick, qui seront à l'avenir détachés de la parosse de St-Albert de Warwick pour toutes fins quelconques ;

Les lots Nos. 1,2 et 3 dans chacun des 9me, 10me et 11ème rangs et les lots Nos. 1, 2, 3, 4 et 5 du 12eme rang de Bulstrode, plus la partie du 6me lot du dit 12ème rang de Bulstrode, située au nord de la rivière du Loup, qui seront à l'avenir détachés de la municipalité de la paroisse de St-Valère de Bulstrode pour toutes fins quelconques.

Ste. Anastasie de Nelson.

Détachée partie du canton de Nelson, du canton d'Inverness et de Somerset-Nord.

Proclamation du 25 septembre, 1877.

Comprendra la partie du canton de Nelson, connue sous le nom de Sainte-Anastasie, la partie du même canton comprise dans la paroisse de Ste. Agathe, la partie du même canton comprise dans la paroisse de Sainte-Julie de Somerset, et une partie du canton d'Inverness, comprenant une étendue de territoire d'environ huit milles et demi de front sur environ dix milles de profondeur ; bornée comme suit, savoir : vers le nord-ouest, par la seigneurie de Lotbinière, depuis la seigneurie de Sainte-Croix jusqu'à la ligne qui sépare le premier lot du second dans le canton de Somerset-Nord ; vers le sud-ouest, par la dite ligne de séparation entre les premier et second lots du dit canton de Somerset-Nord, dans les premier, second, troisième et quatrième rangs du même canton, depuis la dite seigneurie de Lotbinière jusqu'à la ligne qui sépare le dit quatrième rang du cinquième ; de là, allant vers le nord-est en suivant la dite ligne de séparation, aussi dans le dit canton de Somerset-Nord, puis celle qui sépare le quatrième rang du cinquième dans le dit canton de Nelson, jusqu'à la ligne qui sépare le vingt-et-unième lot du vingt-deuxiè-

The west quarter of lot No 16 and lots No. 17, 18, 19, 20, 21, 22, 23, 24, 25 and 26 of the twelfth range of the township of Stanfold, which shall hereafter be detached from the municipality of the township of Stanfold for all purposes whatsoever ;

Lots Nos. 9, 10, 11 and 12 in the 6th range, and lots Nos. 9, 10 and 11 in the seventh range of Arthabaska, which shall hereafter be detached from the municipality of the parish of St. Norbert d'Arthabaska for all purposes whatsoever ;

Lots Nos. 1, 2 and 3 of the seventh range of Warwick, which shall hereafter be detached from the municipality of the parish of Saint Albert de Warwick for all purposes whatsoever ;

Lots Nos. 1, 2 and 3 in each of the 9th, 10th and 11th ranges, and lots Nos 1, 2, 3, 4 and 5 of the 12th range of Bulstrode, and that part of lot No. 6 of the said 12th range of Bulstrode, situate to the north of the *Rivière-du-Loup*, which shall hereafter be detached from the municipality of the parish of St. Valère de Bulstrode for all purposes whatsoever.

Ste. Anastasie de Nelson.

Detached partly from the township of Nelson, the township of Inverness and North-Somerset.

Proclamation of the 25th September, 1877

Shall comprise that part of the township of Nelson, known by the name of Sainte-Anastasie, a part of the said township included in the parish of Sainte-Agathe, that part of the said township included in the parish of Sainte-Julie de Somerset, and a part of the township of Inverness, comprising an extent of territory of about eight miles and a half in front by about ten miles in depth ; bounded as follows, to wit : towards the north-west, by the seigniory of Lotbinière, from the seigniory of Sainte-Croix to the line which separates lot number one from lot number two in the township of North-Somerset ; towards the south-west by the said line of separation between the lots numbers one and two of the said township of North-Somerset, in the first, second, third and fourth ranges of the said township, from the said seigniory of Lotbinière to the line which separates the said fourth from the fifth range ; thence going towards the north-east following the said line of separation, still in the said township of North-Somerset, and then that which separates the fourth from the fifth range in the said township of Nelson, to the line

me dans le même canton ; de là, allant vers le sud-est en suivant la dite ligne de séparation entre les dits vingt-et-unième et vingt-deuxième lots à travers les cinquième, sixième, septième, huitième et neuvième rangs du même canton jusqu'au canton d'Inverness ; de là, allant vers le sud-ouest en suivant la ligne de séparation entre le dit canton de Nelson et celui d'Inverness, jusqu'à la ligne qui sépare le septième rang du huitième dans le dit canton d'Inverness ; de là, allant vers le sud-est en suivant la dite ligne de séparation entre les dits septième et huitième rangs jusqu'à la ligne qui sépare le vingtième lot du vingt-et-unième dans le dit canton d'Inverness ; vers le sud-est, par la dite ligne de séparation entre les dits 20e et 21e lots d'Inverness, à partir du dit huitième rang du même canton jusqu'au dit canton de Nelson; de là, allant vers le nord-ouest en suivant la ligne de séparation entre les dits cantons d'Inverness et de Nelson, jusqu'à la ligne qui sépare le dixième rang du neuvième dans le dit canton de Nelson ; de là, allant vers le nord-est en suivant la dite ligne de séparation entre les dits dixième et neuvième rangs, jusqu'à la ligne qui sépare le dixième lot du onzième dans le dit canton de Nelson ; de là, allant vers le nord-ouest en suivant la dite ligne de séparation entre les dits dixième et onzième lots, jusqu'à la ligne qui sépare le dit neuvième rang du huitième dans le même canton ; de là, allant vers le nord-est en suivant la ligne de séparation entre les dits huitième et neuvième rangs, jusqu'a la dite seigneurie de Sainte-Croix ; vers le nord-est par la même seigneurie de Sainte-Croix, à partir du neuvième rang jusqu'à la ligne qui sépare le canton de Nelson de la seigneurie de Lotbinière.

MOINS : *Cependant telle partie d'icelle qui est comprise dans le canton d'Inverness, au sud-ouest de la rivière Bécancour, ainsi que les 9e et 10 rangs du canton de Nelson, par 45 V. c. 43.*

45 V. C 43. SANCTIONNE LE 27 MAI, 1882.

Le canton de Thetford.

Détaché de la municipalité de Broughton.

Proclamation du 10 novembre, 1802.

Borné au nord-ouest, par le canton de

which separates lot number twenty-one from lot number twenty-two in the said township; thence, going towards the south-east following the said line of separation between the said lots numbers twenty-one and twenty-two, across the fifth, sixth, seventh, eighth and ninth ranges of the said township to the township of Inverness ; thence, going towards the south-west, following the line of separation between the said townships of Nelson and Inverness, to the line which separates the seventh from the eighth ranges in the said township of Inverness ; thence, going towards the south-east following the said line of separation between the said seventh and eighth ranges, to the line which separates the lot number twenty from lot number twenty-one in the said township of Inverness; towards the south-east, by the said line of separation between the said lots number twenty and number twenty-one of Inverness, starting, from the said eighth range of the said township to the said township of Nelson ; thence, going towards the north-west and following the line of separation between the said townships of Inverness and Nelson, to the line which separates the tenth from the ninth range in the said township of Nelson ; thence, going towards the north-east following the said line of separation between the said ninth and tenth ranges to the line which separates the lot number ten from lot number eleven in the said township of Nelson ; thence, going towards the north-west following the said line of separation between the said lots numbers ten and eleven to the line which separates the said ninth range from the eighth in the said township ; thence, going towards the north-east, following the line of separation between the said eighth and ninth ranges to the said seigniory of Sainte-Croix ; towards the north-east, by the said seigniory of Sainte-Croix, from the ninth range to the line which separates the township of Nelson, from the seigniory of Lotbinière.

MINUS : *However such part included within the township of Inverness, to the south-west of Bécancour, also the 9th and 10th ranges of the township of Nelson, by 45 V. c. 43.*

45 V. C. 43. ASSENTED TO THE 27TH MAY, 1882.

The township of Thetford.

Detached from the municipality of Broughton.

Proclamation of the 10 November, 1802.

Bounded on the north-west, by the town-

Leeds ; au sud-est, par Nos terres vacantes ; au sud-ouest, par le canton d'Ireland ; et au nord-est, par le canton de Broughton. Commençant à un poteau définissant le coin nord du canton de Thetford et le coin ouest du dit canton de Broughton ; de là, courant sud, 56 degrés 30 minutes ouest, le long de la ligne de division entre le canton de Thetford et le canton de Leeds, 808 chaînes, 55 chaînons, jusqu'à un poteau définissant le coin ouest du dit canton de Thetford ; et de là, sud, 28 degrés 30 minutes est, le long de la ligne de division entre le canton d'Ireland et le canton de Thetford et Nos terres vacantes, 803 chaînes, 55 chaînons, jusqu'à un poteau définissant le coin sud dit canton de Thetford ; de là, nord, 56 degrés 30 minutes est, le long de la ligne de division entre le dit canton de Thetford et Nos terres vacantes, 808 chaînes, 55 chaînons, jusqu'à un poteau définissant le coin est du dit canton de Thetford et l'angle sud du dit canton de Broughton ; de là, courant nord, 28 degrés 30 minutes ouest, le long de la ligne de division entre le dit canton de Thetford et le dit canton de Broughton, 803 chaînes, 55 chaînons, jusqu'au point de départ.

Approuvé par Ordre en Conseil le 9 avril, 1885.

MOINS : *Cette partie qui se trouve au sud de la ligne qui divise les lots Nos. 13 et 14 dans tous les rangs du dit canton, et constituant la municipalité de Thetford-sud, par Ordre en Conseil du 3 octobre*, 1885.

Canton d'Halifax Sud.

Canton d'Halifax :

Proclamation du 7 aout, 1802.

Borné au nord-ouest, par l'étendue de terre communément appelée le canton d'Arthabaska ; au sud-est, par l'étendue de terre communément appelé les cantons de Wolfestown et d'Ireland ; au sud-ouest, par l'étendue de terre communément appelée le canton de Chester ; et au nord-est, par l'étendue de terre communément appelée le canton d'Inverness. Commençant à un poteau définissant l'angle sud de l'étendue de Nos terres vacantes dont un arpentage a été fait, et le coin est de l'étendue de terre communément appelée le canton de Chester ; de là, courant magnétiquement nord, 43 degrés ouest, le long de la ligne de division entre la dite

ship of Leeds ; on the south-east, by Our waste lands ; on the south-west, by the township of Ireland ; and on the north-east, by the township of Broughton. Beginning at a post marking the northerly corner of the township of Thetford and the westerly corner of the said township of Broughton ; running from thence, south 56 degrees 30 minutes west, along the division line between the township of Thetford and the township of of Leeds, 808 chains, 55 links, to a past marking the westerly corner of the said township of Thetford ; and from thence, south, 28 degrees 30 minutes east, along the division line between the township of Ireland and the township of Thetford and Our waste lands, 803 chains, 55 links, to a post marking the southerly corner of the said township of Thetford ; thence, north, 56 degrees 30 minutes east, along the division line between the said township of Thetford and Our waste lands, 808 chains, 55 links, to a post marking the easterly corner of the said township of Thetford and the southerly angle of the said township of Broughton ; running from thence, north, 28 degrees 30 minutes west, along the division line between the said township of Thetford and the said township of Broughton, 803 chains, 55 links, to the place of beginning.

Approved by Order in Council on the 9th April, 1874.

MINUS : *That part lying to the south of the line which divides the lots Nos. 13 and 14 in all the ranges of the said township, and constituting the municipality of South-Thetford, by Order in Council of the 3rd October*, 1885.

Township of South Halifax.

Township of Halifax :

Proclamation of the 7th August, 1802.

Bounded on the north-west, by the tract commonly called the township of Arthabaska ; on the south-east, by the tract commonly called the township of Wolfestown and Ireland ; on the south-west, by the tract commonly called the township of Chester ; and on the north-east, by the tract commonly called the township of Inverness. Beginning at a post marking the southerly angle of the tract of Our waste lands, whereof a survey hath been made, and the easterly corner of the tract commonly called the township of Chester ; and running from thence, magnetically north, forty three degrees west, along the division line between the said tract com-

étendue de terre communément appelée le canton de Chester et l'étendue de Nos terres vacantes dont un arpentage a été fait comme susdit, 803 chaînes, 55 chaînons, jusqu'à un poteau définissant le coin nord de la dite étendue de terre, communément appelée le canton de Chester et le coin ouest de l'étendue de Nos terres vacantes dont un arpentage a été fait comme susdit ; de là magnétiquement nord, 47 degrés est, le long de la ligne de division, entre l'étendue de Nos terres vacantes dont un arpentage a été fait comme susdit et autres de Nos terres vacantes, 805 chaînes, jusqu'à un poteau définissant le coin nord de l'étendue de Nos terres vacantes dont un arpentage a été fait comme susdit et le coin ouest de l'étendue de terre communément appelée le canton d'Inverness ; de là, magnétiquement sud, 43 degrés est, le long de la ligne de division entre l'étendue de Nos terres vacantes dont un arpentage a été fait comme susdit, et l'étendue de terre communément appelée le canton d'Inverness, 803 chaînes, 55 chaînons, jusqu'à un poteau définissant le coin sud de l'étendue de terre communément appelée le canton d'Inverness et le coin est de l'étendue de Nos terres vacantes dont un arpentage a été fait comme susdit ; de là, magnétiquement sud, 47 degrés ouest, le long de la ligne de division entre l'étendue de Nos terres vacantes dont un arpentage a été fait comme susdit et l'étendue de terre communément appelée les cantons d'Ireland et Wolfestown, 805 chaînes, jusqu'au point de départ.

MOINS : *Les limites de Halifax Nord par* 20 *V. c.* 133. *Les lots depuis Nos.* 13 *à* 28 *tous deux inclus du* 1er *rang du canton d'Halifax annexés à St. Norbert d'Arthabaska, par* 20 *V. c.* 134.

20 V. C. 133. SANCTIONNE LE 10 JUIN 1857.

monly called the township of Chester and the tract of Our waste lands whereof a survey hath so as aforesaid been made, eight hundred and three chains and fifty five links, to a post marking the northerly corner of the said tract commonly called the township of Chester, and the westerly corner of the tract of Our waste lands, whereof a survey hath so as aforesaid been made ; thence, magnetically north, forty seven degrees east, along the division line between the tract of Our waste lands, whereof a survey hath so as aforesaid been made and other Our waste lands, eight hundred and five chains, to a post marking the northerly corner of the tract of Our waste lands whereof a snrvey hath so as aforesaid been made, and the westerly corner of the tract commonly called the township of Inverness ; thence, magnetically south, forty three degrees east, along the division line between the tract commonly called the township of Inverness, eight hundred and three chains, fifty five links, to a post marking the southerly corner of the tract commonly called the township of Inverness and the easterly corner of the tract of Our waste lands, whereof a survey hath so as aforesaid been made ; thence, magnetically south, 47 degrees west, along the division line, between the tract of Our waste lands, whereof a survey hath so as aforesaid been made and the tracts commonly called the townships of Ireland and Wolfestown, 805 chains, to the place of beginning.

MINUS : *The limits of North Halifax, by* 20 *V. c.* 133. *The lots from Nos.* 13 *to* 28 *both inclusive of the 1st range of the township of Halifax annexed to St. Norbert d'Arthabaska, by* 20 *V. c.* 134.

20 V.. CH. 133. ASSENTED TO THE 10TH JUNE 1857.

La Corporation de Chenier.

Détachée de Tingwick.

Le et après le premier jour de janvier 1864, les vingt premiers lots des 2, 3, 4, 5, et 6e rangs et les onze premiers lots des 7, 8, 9, 10 et 11e rangs du canton de Tingwick, formeront une municipalité séparée.

27 *Vict. ch.* 27. *sec.* 4. *Sanctionné le* 15 *octobre*, 1863.

MOINS : *Cette partie comprise dans la municipalité de St-Rémi de Tingwick, par Ordre en Conseil approuvé le* 3 *avril*, 1881.

Corporation of Chenier.

Detached from Tingwick.

Upon and after the first day of January 1864, the first twenty lots of the 2nd, 3rd, 4th, 5th and 6th ranges, and the first eleven lots of the 7th, 8th, 9th, 10th and 11th ranges of the Township of Tingwick, shall form a separate municipality.

27 *Vict. ch.* 27, *sec.* 4. *Assented to the* 15*th October*, 1863.

MINUS : *That part comprised in St. Rémi de Tingwick, by Order in Council approved on the* 23*rd April*, 1881.

MOINS : *Cette partie annexée à Chester-Ouest, par 47 V. c. 39.*

La paroisse de Ste-Anne du Sault

Détachée de Ste Gertrude, de St Louis de Blandford et de St Valère de Bulstrode.

Proclamation du 15 octobre, 1888.

Tout le territoire situé dans les cantons de Maddington, Bulstrode et partie dans l'augmentation de Bulstrode, comté d'Arthabaska, formant un territoire de six milles et trois quarts dans sa plus grande longueur et six milles un quart dans sa plus grande largeur,

Partagé de l'est à l'ouest par la rivière Bécancour, elle comprend au nord de la dite rivière :

1. Les lots 14, 15, 16, 17, 18 et 19 du 10e rang de Maddington, et les lots 31, 32, 33, 34, 35 et 36 du 15e rang de Maddington formant ci-devant partie de la paroisse de Sainte-Gertrude et contenant une superficie de 1750 acres.

2. Les lots 7, 8, 9, 10, 11, 12, 13 et 14 du 11e rang ainsi que les lots 7, 8, 9, 10, 11 et 12 de la continuation du dit 11e rang de Maddington, formant ci-devant partie de la paroisse de Saint-Louis de Blandford et contenant 3228 acres en superficie.

3. Les îles de la rivière Bécancour en front de ce dernier territoire, formant ci-devant partie de la paroisse de Saint-Louis et contenant 154 acres en superficie.

Puis au sud de la rivière Bécancour.

4. Les lots 1, 2, 3, 4, 5 et 6 des 1er et 2e rangs de l'augmentation de Bulstrode, formant ci-devant partie de la paroisse de Saint-Louis et contenant 1850 acres en superficie.

5. Les lots 15, 22, 23, 24, 25, 26, 27 et 28 du 1er rang de Bulstrode, ainsi que les lots 15, 16, 17, 19, 20, 21, 22, 23, 24, 25, 26, 27 et 28 du 2e rang de Bulstrode, formant ci-devant partie de la paroisse de Saint-Louis et contenant 3412 acres en superficie.

6. Enfin les lots 15, 16, 17, 18, 19, 20, 21, 22, 23, 24, 25, 26, 27 et 28 des 3e et 4e rangs de Bulstrode, formant ci-devant partie de la paroisse de Saint-Valère et contenant 5710 acres en superficie.

Ainsi désignée la dite paroisse de Saint-Anne du Sault est bornée, au nord-est, par une partie de la ligne entre les rangs 15 et 16 de Maddington et par la ligne entre les lots 6 et 7 du 11e rang de Maddington et sa continuation ; à l'est, par la ligne entre les lots 14 et 15 dans les rangs 1, 2, 3 et 4 de Bulstrode ; au sud, par une partie de la ligne entre les

MINUS : *That part annexed to Chester-West, by 47 V. c. 39.*

The parish of Ste. Anne du Sault.

Detached from Ste. Gertrude, St. Louis de Blandford and from St Valere de Bulstrode

Proclamation of the 15th February, 1888.

All the territory situated in the townships of Maddington, Bulstrode and partly in the Gore of Bulstrode, county of Arthabaska forming a territory of six and three fourth miles in his largest depth and six and a quarter miles in his largest width.

Divided from east to west by the Becancour river, it comprises on the north of the said river :

1. The lots 14, 15, 16, 17, 18 and 19 of the 10th range of Maddington and the lots 31, 32, 33, 34, 35 and 36 of the 15th range of Maddington, forming formerly part of the parish of Sainte Gertrude and containing a superficie of 1750 acres.

2. The lots 7, 8, 9, 10, 11, 12, 13 and 14 of the 11th range, also the lots 7, 8, 9, 10, 11 and 12 of the continuation of the said 11th range of Maddington, formerly forming part of the parish of Saint Louis de Blandford and containing 3228 acres in superficie.

3. The islands in the river of Becancour, in front of the last territory formerly forming part of the parish of Saint Louis and containing 154 acres in superficie.

Then on the south of the river Becancour.

4. The lots 1, 2, 3, 4, 5 and 6 of the 1st and 2nd ranges of the Gore of Bulstrode, formerly forming part of the parish of Saint Louis and containing 1850 acres in superficie.

5. The lots 15, 22, 23, 24, 25, 26, 27 and 28 of the 1st range of Bulstrode also the lots 15, 16, 17, 19, 20, 21, 22, 23, 24, 25, 26, 27 and 28 of the 2nd range of Bulstrode, formerly forming part of the parish of Saint Louis and containing 3412 acres in superficie.

6. Finally the lots 15, 16, 17, 18, 19, 20, 21, 22, 23, 24, 25, 26, 27 and 28 of the 3rd and 4th ranges of Bulstrode, formerly forming part of the parish of Saint Valère and containing 5710 acres in superficie.

Thus designated, the said parish of Sainte Anne du Sault, is bounded on the north-east, by a part of the line between the ranges 15 and 16 of Maddington and by the line between the lots 6 and 7 of the 11th range of Maddington and its continuation ; to the east, by the line between the lots 14 and 15 in the ranges 1, 2, 3 and 4 of Bulstrode ; to

rangs 4 et 5 de Bulstrode et par la ligne entre les rangs 2 et 3 de l'augmentation de Bulstrode ; à l'ouest, par une partie de la ligne entre Bulstrode et son augmentation et par une partie de la ligne entre l'augmentation de Bulstrode et le canton Aston ; au sud-ouest, par la ligne entre les lots 19 et 20 du 10e rang de Maddington et au nord-ouest par la ligne marquant la division entre le 10e rang et les lots No. 30 des rangs 13 et 14 de Maddington, ainsi que par la ligne entre les lots 30 et 31 du 15e rang de Maddington, le territoire renfermé dans les susdites limites, formant une superficie totale de seize mille cent quatre acres.

Erection municipale :

1. Toute la paroisse de Sainte-Anne du Sault, telle que canoniquement et civilement érigée, dont une partie est située dans le comté de Nicolet et l'autre dans le comté d'Arthabaska, fera à l'avenir partie de ce dernier comté et sera comprise toute entière dans ses limites pour toutes fins quelconques, excepté que la partie détachée du comté de Nicolet, continuera à faire partie de ce comté pour les fins d'enregistrement.

Par suite, les lots Nos. 14, 15, 16, 17, 18 et 19, du 10e rang de Maddington, et les lots Nos. 31, 32, 33, 34, 35 et 36, du 15e rang de Maddington, faisant déjà partie de la paroisse de Sainte-Anne du Sault pour les fins civiles et religieuses, sont, par la présente loi, détachés du comté de Nicolet et annexés au comté d'Arthabaska et à la paroisse de Sainte-Anne du Sault pour toutes fins quelconques, sauf l'exception ci-dessus.

De plus, les lots Nos. 31, 32, 33, 34, 35 et 36 des 16e et 17e rangs de Maddington seront détachés de la municipalité de Sainte-Gertrude et du comté de Nicolet et annexés à la dite paroisse de Sainte-Anne du Sault et au comté d'Arthabaska pour en faire partie à toutes fins quelconques.

Enfin, les lots Nos. 18, 19, 20, 21, 22, 23, 24, 25, 26, 27 et 28 des 5e et 6e rangs de Bulstrode, dans le comté d'Arthabaska, seront détachés de la municipalité de la paroisse de Saint-Valère de Bulstrode et annexés à la paroisse de Sainte-Anne du Sault pour les mêmes fins.

52 *Vict. ch.* 61. *Sanctionné le* 21 *mars*, 1889.

the south, by a part of the line between the ranges 4 and 5 of Bulstrode and by the line between the ranges 2 and 3 of the Gore of Bulstrode ; to the west, by a part of the line between Bulstrode and his gore and by a part of the line between the gore of Bulstrode and the township Aston ; to the south-west, by the line between the lots 19 and 20 of the 10th range of Maddington and on the north-west, by the line marking the division between the 10th range and the lot No. 30 of the ranges 13 and 14 of Maddington, as well as by the line between the lots 30 and 31 of the 15th range of Maddington, the territory included in the said limits forming a total superficie of sixteen thousand one hundred and four acres.

Municipal erection :

1. The whole of the parish of Sainte Anne du Sault, as canonically and civilly erected a portion of the same being in the county of Nicolet, and the other in the county of Arthabaska, shall in future, form part of the latter county and be wholly comprised within its limits for all purposes whatsoever, except that the part detached from the county of Nicolet shall continue to form part of the said county for the registration purposes.

Consequently, lots numbers 14, 15, 16, 17, 18 and 19 of the 10th range of Maddington and lots numbers 31, 32, 33, 34, 35 and 36 of the 15th range of Maddington, which already form part of the parish of Sainte Anne du Sault, for civil and religious purposes, are hereby detached from the county of Nicolet, and annexed to the county of Arthabaska, and to the parish of Sainte Anne du Sault, for all purposes whatsoever saving the above exception.

Moreover, lots numbers 31, 32, 33, 34, 35 and 36 of the 16th and 17th ranges of Maddington are detached from the municipality of Sainte Gertrude and from the county of Nicolet, and annexed to the said parish of Sainte Anne du Sault, and to the county of Arthabaska, to form part thereof for all purposes whatsœver.

Finally, lots numbers 19, 20, 21, 22, 23, 24, 25, 26, 27 and 28 of the 5th and 6th ranges of Bulstrode in the county of Arthabaska, shall be detached from the municipality of the parish of Saint Valère de Bulstrode, and annexed to the parish of Sainte Anne du Sault, to form part thereof for the same purposes.

52 *V. ch.* 61. *Assented to the* 21*st March* 1889.

MOINS: *Cette partie de Bulstrode annexée à Ste-Eulalie comté de Nicolet, par 59 V. c. 8.*

La partie nord du canton d'Ireland.

Détachée du canton d'Ireland.

Comprendra les 7e, 8e, 9e, 10e, 11e et 12e rangs, et le rang du chemin Craig du canton d'Ireland.

Résolution approuvée par Ordre en Conseil le 12 juillet, 1872.

MOINS : *Cette partie comprise dans le village de Kingsville, par proclamation du 22 septembre, 1892.*

Canton de Somerset Nord.

Détaché du canton de Somerset.

Les lots depuis No. un jusqu'au No. 13, inclusivement, des dix premiers rangs du canton de Somerset continueront d'être séparés du reste du canton comme municipalité locale, et formeront un canton séparé sous le nom de canton de Somerset Nord, et aura et sera censé avoir eu, depuis la passation de l'acte des municipalités du Bas-Canada de 1855, tous les droits, pouvoirs et privilèges d'un canton séparé, et le conseil élu pour la dite partie nord-est, sous le nom de Conseil de Ste-Julie de Somerset, sera censé avoir été et continuera d'être le conseil légal du dit canton.

20 V. c. 136. *Sanctionné le 10 juin, 1857.*

MOINS : *Cette partie comprise dans Ste-Anastasie de Nelson, par 45 V. c. 43.*

La paroisse de Ste-Eulalie.

Détachée partie de St. Valère de Bulstrode.

Proclamation du 18 juillet, 1862.

Se composera de parties des cantons d'Aston et de Horton, comme suit : dans le 11e rang du canton d'Aston et dans cette partie du même connue comme l'augmentation, tous les lots depuis le lot No. 6 du dit rang jusqu'au lot lettre C, du même rang inclusivement ; dans les 12e, 13e, 14e et 15e rangs du

MINUS : *That part of Bulstrode annexed to Ste. Eulalie, county of Nicolet, by 59 V. c. 8.*

The north part of the township of Ireland.

Detached from the township of Ireland.

Comprising the 7th, 8th, 9th, 10th, 11th and 12th ranges, and the range of Craig's road of the township of Ireland.

Resolution approved by Order in Council, the 12th July, 1872.

MINUS : *That part comprised in the village of Kingsville, by proclamation of the 22nd September, 1892.*

Township of North Somerset.

Detached from the township of Somerset.

The lots from No. 1 to No. 13 inclusive, of the first 10 ranges of the township of Somerset shall continue to be separated from the remainder of the township as local municipality and shall form a separate township under the name of the township of North Somerset, and shall have and reputed to have had, since the passing of the municipality act of 1855 of Lower Canada, all the rights, powers and privileges of a separated township, and the elected council for the said north-east part, under the name of the council of Ste-Julie de Somerset, shall be reputed to have been and shall continue to be the legal council of the said township.

20 V. c. 136. *Assented to the 10th June, 1857.*

MINUS : *That part comprised in Ste. Anastasie de Nelson, by 45 V. c. 43.*

The parish of Ste. Eulalie.

Detached partly from St. Valère de Bulstrode.

Proclamation of the 18th July, 1862.

Shall be composed of parts of the townships of Aston and Horton, as follows : in the 11th range of the township of Aston and in that part of the same, known as the Gore, all the lots from No. 6 of the said range to lot letter C, of the same range inclusive ; in the 12th, 13th, 14th and 15th ranges of the said

dit canton d'Aston et de son augmentation, tous les lots depuis la ligne qui sépare le dit canton du canton de Bulstrode, jusqu'au et y compris le lot No. 25 dans les dits rangs; dans le canton de Horton, toute cette partie comprise entre les cantons d'Aston et Bulstrode ci-haut mentionnés et la branche nord-est de la Rivière Nicolet.

PLUS : *Les 4e, 5e, 6e, 7e, 8e et 9e rangs de l'augmentation du canton de Bulstrode qui formeront aussi partie de la dite paroisse de Ste. Eulalie, pour toutes les fins civiles et seront détachés du comté et du district d'Arthabaska et annexés au comté de Nicolet, et district de Trois-Rivières.*

27-28 V. c. 63. SANCTIONNÉ LE 30 JUIN, 1864.

MOINS : *Les parties comprises dans St-Samuel par 41 V. c. 26.*

Annexion :

Détachée de Ste. Anne du Sault.

La moitié ouest du lot numéro 27 et le lot numéro 28 du quatrième rang, et les lots numéros 27 et 28 du cinquième rang du canton de Bulstrode, dans le comté d'Arthabaska, sont pour toutes fins détachés du dit canton et annexés à la paroisse de Sainte Eulalie, dans le comté de Nicolet.

59 V. c. 8. SANCTIONNÉ LE 21 DECEMBRE, 1895.

Le canton de Ham-Nord.

Détaché de Dudswell et de Tingwick.

Canton de Ham :

Proclamation du 29 juillet, 1807.

Borné au nord-ouest, par les cantons de Tingwick et Cherter ; au nord-est par le canton de Wolfestown ; au sud-est, par le canton de Weedon ; et au sud-ouest, par le canton de Wotton. Commençant à un poteau planté sur la ligne de division entre l'étendue de Nos terres vacantes, dont un arpentage a été fait, communément appelée le canton de Ham, et les cantons de Chester et Tingwick, marqué, " Ham, Wolfestown," définissant l'angle nord du dit canton de Ham ; de là, magnétiquement sud, 43 degrés est, le long de la ligne de division entre le dit canton de Ham et le dit canton de Wolfestown, 803 chaînes, 55 chaînons, jusqu'à un poteau marqué " Ham, Wolfestown," définissant l'angle est du dit canton de Ham ; de là, magnétiquement sud, 47 degrés ouest, le long de la

township of Aston and of its augmentation, all the lots from the line separating the said township from the township of Bulstrode, up to and including No. 25 in the said ranges in the township of Horton, all that part comprised between the above mentioned townships of Aston and Bulstrode and the north-east branch of the River Nicolet.

PLUS : *The 4th, 5th, 6th, 7th, 8th and 9th ranges of the augmentation of the township of Bulstrode, which shall also form part of the said parish of Sainte Eulalie for all civil purposes, and shall be detached from the county and district of Arthabaska and annexed to the county of Nicolet, district of Three Rivers.*

27-28 V. c. 63. ASSENTED TO THE 30TH JUNE, 1864.

MINUS : *The parts comprised in St. Samuel, by 41 V. c. 26.*

Annexation :

Detached from Ste. Anne du Sault.

The western half of lot number 27 and lot number 28 in the fourth range, and lots numbers 27 and 28 in the fifth range of the township of Bulstrode, in the county of Arthabaska, are, for all purposes, detached from the said township and annexed to the parish of Sainte Eulalie, in the county of Nicolet.

59 V. c. 8. ASSENTED TO THE 21ST DECEMBER, 1895.

The township of North-Ham.

Detached from Dudswell and Tingwick.

Township of Ham :

Proclamation of the 29th July, 1807.

Bounded on the north-west, by the townships of Tingwick and Chester; on the north-east, by the township of Wolfestown ; on the south-east, by the township of Weedon ; and on the south-west, by the township of Wotton. Beginning at a post standing on the division line between the tract of Our waste lands, whereof a survey hath been made, commonly called the township of Ham, and the townships of Chester and Tingwick, marked, " Ham, Wolfestown," being the northerly corner of the said township of Ham ; running from thence, magnetically south, 43 degrees east, along the division line between the said township of Ham, and the said township of Wolfestown, 803 chains, 53 links, to a post marked " Ham, Wolfestown," being the easterly corner of the said township of

ligne de division entre le dit canton de Ham et le dit canton de Weedon, 805 chaînes, jusqu'à un poteau marqué, " Ham et Wotton," définissant l'angle sud du dit canton de Ham; de là, magnétiquement nord, 43 degrés ouest, le long de la ligne de division entre le dit canton de Ham, et le dit canton de Wotton, 803 chaînes, 55 chaînons, jusqu'à un poteau marqué, " Ham, Wotton," définissant l'angle ouest du dit canton de Ham ; de là, magnétiquement nord, 47 degrés est, le long de la ligne de division entre le dit canton de Ham, et les cantons de Tingwick et Chester, 805 chaînes, au point de départ.

27 V. c. 30. SANCTIONNE LE 15 OCTOBRE, 1863.

MOINS : *Les limites du canton de Ham-Sud, par 27 V. c. 30, actuellement compris dans St-Joseph de Ham-Sud, par Ordre en Conseil du 15 octobre*, 1878.

Annexion :

Le et après le premier janvier, 1865, les 10e et 11e rangs du canton de Wolfestown, seront détachés du canton et annexés à la municipalité de Ham-Nord pour toutes les fins municipales et scolaires quelconques.

27-28 V. c. 65. s. 1. SANCTIONNE LE 30 JUIN, 1864.

MOINS : *Les limites de Ham-Sud-Ouest, par Ordre en Conseil du 15 octobre*, 1878.

MOINS : *Les 10e et 11e rangs annexés à Saint Joseph de Ham-Sud, par Ordre en Conseil du 15 octobre*, 1878.

La paroisse Ste-Monique.

Détachée de St Jean-Baptiste de Nicolet.

Proclamation du 31 mars, 1848.

Comprendra une étendue de territoire d'environ six milles de front sur environ neuf milles de profondeur, borné comme suit, savoir : au nord-est, partie par une ligne passant au nord-ouest de la terre de Jean-Baptiste Sievin et Jean-Baptiste Provencher, dans la concession appelée Grand St-Esprit, de celle de Daniel Dealy, dans la concession appelée Petit St-Esprit, et de celle de Modeste Marcelet Provencher, Villebrun, dans l'Ile à la Fourche, et partie par la Rivière à la Fourche : au sud-est, par le canton de Wendover ; et au nord-

Ham ; thence, magnetically south, 47 degrees west, along the division line, between the said township of Ham and the said township of Weedon, 805 chains, to a post marked, " Ham, Wotton," being the southerly angle of the said township of Ham ; thence, magnetically north, 43 degrees west, along the division line between the said township of Ham and the said township of Wotton, 803 chains, 55 links, to a post marked, " Ham, Wotton," being the westerly corner of the said township of Ham ; thence, magnetically north, 47 degrees east, along the division line between the said township of Ham, and the townships of Tingwick and Cherter, 805 chains, to the place of beginning.

27 V. c. 30. ASSENTED TO THE 15TH OCTOBER, 1863.

MINUS : *The limits of the township of South-Ham, by 27 V. c. 30, now comprised in St. Joseph of South-Ham, by Order in Council of the 15th October*, 1878.

Annexation :

On and after the first day of January, 1865, the 10th and 11th ranges of the township of Wolfestown, shall be separated from the said township and attached to the municipality of North-Ham, for all municipal and school purposes whatsoever.

27-28 V. c. 65. s. 1. ASSENTED TO THE 30TH JUNE, 1864.

MINUS : *The limits of the south-west part of Ham, by Order in Council of the 15th October*, 1878.

MINUS : *The 10th and 11th ranges annexed to St. Joseph de Ham-Sud, by Order in Council of the 15th Ortober*, 1878.

The parish of Ste. Monique.

Detached from St. Jean Baptiste de Nicolet.

Proclamation of the 31st March, 1848.

Shall contain an extent of territory of about 6 miles in front by about 9 miles in depth, bounded as follows, to wit :—on the north-west, partly by a line passing to the north-west of the land of Jean-Baptiste Sievin and Jean-Baptiste Provencher, in the concession called Grand St. Esprit, from that of Daniel Dealy, in the concession called Petit St. Esprit, and from that of Modeste Marcelet Provencher, Villebrun, in the Ile à la Fourche, and partly by the River à la Fourche ; on the south-east, by the township of

est, partie par le fief Roctaillade, et partie par l'augmentation du canton d'Aston.

PROCLAMATION DU 12 JUIN, 1845

MOINS : *Cette partie comprise dans Ste-Perpétue, par proclamation du 10 décembre, 1860, et par 41 V. c. 26.*

MOINS : *Cette partie annexée dans St-Léonard, par 41 V. c. 26.*

Le canton de Weedon.

Détaché de la municipalité de Dudswell.

Proclamation du 28 février, 1822.

Toute cette étendue de terre bornée au nord-ouest, par la ligne extérieure sud-est du canton de Ham ; au sud-est, par la ligne extérieure nord-ouest du canton de Lingwick ; au sud-ouest, par la ligne extérieure nord-est du canton de Dudswell ; au nord-est, par la ligne extérieure sud-ouest du canton de Garthby. Commençant à un poteau planté au coin est du canton de Dudswell ; de là, magnétiquement nord, 56 degrés est, sur la ligne de division entre le canton de Lingwick et le canton de Weedon, 800 chaînes, 75 chaînons, jusqu'au coin nord du dit canton de Lingwick et le coin est du dit canton de Weedon ; de là, magnétiquement nord, 34 degrés ouest, 803 chaînes, 55 chaînons, jusqu'à un poteau planté au coin est du dit canton de Ham et au coin nord du dit canton de Weedon ; de là, sud, 56 degrés ouest, 793 chaînes, jusqu'à la ligne nord-est du canton de Dudswell ; de là, magnétiquement sud, 34 degrés est, sur la ligne de division entre le canton de Dudswell et celui de Weedon, 803 chaînes, 55 chaînons, jusqu'au point de départ.

Organisé en municipalité en 1855 *sous l'acte* 18 *V. c.* 100.

MOINS : *Cette partie comprise dans Saint Joseph de Ham Sud par Ordre en Conseil du* 15 *octobre* 1878.

MOINS : *Cette partie comprise dans le village de Lac Weedon par* 49-50 *V. c.* 55.

MOINS : *Cette partie annexée au village du Lac Weedon, par Ordre en Conseil approuvé le* 14 *juin*, 1887.

MOINS : *Cette partie comprise dans le village de Weedon Centre par* 50 *V. c.* 23.

Wendover; and on the north-east, partly by the fief Roctaillade and partly by the augmentation of the township of Aston.

PROCLAMATION DU 10 JUIN 1845.

MINUS : *That part comprised in Ste. Perpétue, by proclamation of the 10th December, 1860, and by 41 V. c. 26.*

MINUS : *That part annexed to St. Léonard, by 41 V. c. 26.*

The township of Weedon.

Detached from the municipality of Dudswell.

Proclamation of the 28th February, 1822.

All that tract of land bounded on the north-west, by the south-eastern outline of the township of Ham ; on the south-east, by the north-western outline of the township of Lingwick ; on the south-west, by the north-eastern outline of Dudswell ; and on the north-east, by the south-western outline of the township of Garthby. Beginning at a post standing at the easterly corner of the township of Dudswell ; thence, magnetically north, 56 degrees east, on the division line between the township of Lingwick and the township of Weedon, 800 chains, 75 links, to the northerly corner of the said township of Lingwick, and the easterly corner of the said township of Weedon ; thence, magnetically north, 34 degrees west, 803 chains, 55 links, to a post erected at the easterly corner of the township of Ham and the northerly corner of the said township of Weedon ; thence, south, 56 degrees west, 793 chains, to the north-easterly line of the township of Dudswell ; thence, magnetically south, 34 degrees east, on the division line between the said township of Dudswell and that of Weedon, 803 chains, 55 links, to the place of beginning.

Organized into municipality in 1855 *in virtue of* 18 *V. c.* 100.

MINUS : *That part comprised in St-Joseph of South Ham, by Order in Council of the 15th of October*, 1878.

MINUS : *That part comprised in the village of Lac Weedon by* 49-50 *V. c.* 55.

MINUS : *That part annexed to the village of Lac Weedon, by Order in Council approved on the* 14 *June*, 1887,

MINUS : *That part comprised in the village of Weedon-Centre, by* 50 *V. c.* 23.

La paroisse de St. Edouard de Gentilly.

Proclamation du 13 janvier, 1868.

Une étendue de territoire d'environ sept milles et demi de front sur six milles de profondeur, bornée au sud, par les cantons de Maddington et de Blanford ; au nord, par le fleuve St-Laurent ; à l'ouest, par la ligne seigneuriale du fief Cournoyer ; et à l'est, par la ligne seigneuriale de Saint Pierre les Becquets.

PROCLAMATION DU 18 JUIN 1845.

Annexion

Détachée de Blandford.

Cette partie du canton de Blandford qui n'est pas comprise dans la municipalité de Blandford.

PROCLAMATION DU 23 NOVEMBRE, 1846.

MOINS : *Cette partie annexée à Ste-Gertrude, par proclamation du 12 décembre,* 1853.

MOINS : *Cette partie de Blandford comprise dans Ste-Marie de Blandford par proclamation du 8 août,* 1871 *et par* 35 *V. c.* 20.

Annexion :

Détachée de Ste Gertrude

Proclamation du 17 décembre, 1868.

Borné en front, du côté sud-ouest, à la ligne qui divise les fiefs Cournoyer et Gentilly, et se terminant en profondeur, par le nord-est, au Grand Bras de la rivière Gentilly ; joignant d'un côté par le sud, à une route qui conduit du rang St-Antoine dans la dite paroisse de Ste-Gertrude à la troisième concession de la dite paroisse de St-Edouard de Gentilly, et de l'autre côté par le nord, à un bras de la dite rivière Gentilly appelé Rivière des Thamec.

St. Remi de Tingwick.

Détachée partie de Chenier et partie de Tingwick.

Le territoire suivant, savoir : les lots de terre numéros un, deux, trois, quatre, cinq, six, sept, huit, neuf, dix et onze, des onzième et dixième rangs ; les lots Nos. trois, quatre, cinq, six, sept, huit, neuf, dix et onze des neuvième et huitième rangs du canton de Tingwick, faisant partie de la municipalité de Chénier ; et les lots Nos. douze, treize,

The parish of St. Edouard de Gentilly.

Proclamation of the 13 January, 1868.

An extent of territory of about seven miles and a half in front by six miles in depth, bounded on the south, by the townships of Maddington and Blandford ; on the north, by the river St-Lawrence ; on the west, by the seigniorial line of the fief Cournoyer ; and on the east, by seigniorial line of St. Pierre les Becquets.

PROCLAMATION OF THE 18TH JUNE 1845

Annexation

Detached from Blandford

So much of the township of Blandford as is not comprised within the municipality of Blandford.

PROCLAMATION OF THE 23RD NOVEMBER, 1846.

MINUS : *That part annexed to Ste. Gertrude, by proclamation of the 12th December,* 1853.

MINUS : *That part of Blandford comprised in Ste. Marie de Blandford, by proclamation of the 8th August,* 1871 *and by* 35 *V. c.* 20.

Annexation :

Detached from Ste Gertrude

Proclamation du 7th December of 1868.

Bounded in front, on the south-west side by the line which divides the fiefs Cournoyer and Gentilly ; and in depth, on the north-east, by the main branch of the river Gentilly ; on one side, towards the south, by a road (route) which leads from the range St. Antoine in the said parish of Ste. Gertrude to the third concession of the said parish of Saint Edouard de Gentilly, and on the other side towards the north, by a branch of the said river Gentilly known as river des Thamec.

St. Remi de Tingwick.

Detached partly from Chenier and partly from Tingwick.

The following territory, to wit : the lots of land numbers one, two, three, four, five, six, seven, eight, nine, ten and eleven of the eleventh and tenth ranges ; the lots numbers three, four, five, six, seven, eight, nine, ten and eleven of the ninth and eighth ranges of the township of Tingwick, forming part of the municipality of Chénier ; and the lots

quatorze, quinze, seize, dix-sept, dix-huit, dix-neuf, vingt, vingt-et-un, vingt-deux, vingt-trois, gt-quatre et vingt-cinq, des onzième et dixième rangs ; et les lots Nos. douze, treize, quatorze, quinze, seize, dix-sept et dix-huit du neuvième rang du dit canton de Tingwick, faisant partie de la municipalité de Tingwick, dans la dite municipalité du comté d'Arthabaska, est érigé en municipalité rurale de partie de canton sous le nom de " La municipalité de la partie Est du canton de Tingwick."

Par Ordre en Conseil approuvé le 23 *avril*, 1881.

Paroisse civile.

Proclamation du 10 novembre, 1881.

Toute cette étendue de territoire comprenant : 1. Les lots depuis numéro trois jusqu'au numéro onze inclusivement, du huitième rang du canton de Tingwick ; 2. Les lots depuis numéro trois jusqu'au numéro dix-huit inclusivement, du neuvième rang du dit canton ; 3. Les lots depuis numéro un jusqu'au numéro vingt-cinq inclusivement, dans chacun des dixième et onzième rangs, ensemble avec une petite partie du lot numéro ving-six, du dit dixième rang du dit canton de Tingwick, formant une étendue d'environ vingt-quatre milles et demi en superficie, ou quinze mille six cent vingt acres ; bornée comme suit : vers le nord-ouest, c'est-à-dire, les lots numéros un et deux du dixième rang, par la paroisse de Saint-Paul de Chester ; les lots depuis numéro trois jusqu'au numéro onze inclusivement, dans le huitième rang, par le septième rang du dit canton ; les lots depuis numéro douze jusqu'au numéro dix-huit inclusivement, dans le neuvième rang, par le huitième rang du dit canton ; et en dernier lieu, les lots depuis numéro dix-neuf à la dite partie du dit lot vingt-six inclusivement, dans le dixième rang, par le neuvième rang du dit canton ; vers le sud-ouest, partie par le lot douze du huitième rang du dit canton, partie par le lot numéro dix-neuf dans le neuvième rang du dit canton, et finalement, partie par le lac de Tingwick ; vers le sud-est, partie par le canton de Ham et partie par le canton de Wotton; et vers le nord-est, par la dite paroisse de Saint-Paul de Chester.

numbers twelve, thirteen, fourteen, fifteen, sixteen, seventeen, eighteen, nineteen, twenty, twenty-one, twenty-two, twenty-three, twenty-four and twenty-five of the eleventh and tenth ranges ; and the lots numbers twelve, thirteen, fourteen, fifteen, sixteen, seventeen and eighteen of the ninth range of the said township of Tingwick, forming part of the municipality of Tingwick, in the said municipality of the county of Arthabaska, is erected in a rural municipality of part of the township under the name of " The Municipality of the East part of the township of Tingwick ".

By Order in Council approved on the 23*rd April*, 1881.

Civil parish :

Proclamation of the 10th November, 1881.

All that extent of territory comprising : 1. The lots from number three to number eleven inclusive, of the eighth range of the township of Tingwick ; 2. The lots from number three to number eighteen inclusive, of the ninth range of the said township ; 3. The lots from number one to number twenty-five inclusive, in each of the tenth and eleventh ranges, together with a small part of the lot number twenty-six, of the said tenth range of the said township of Tingwick, forming an extent of about twenty-four miles and a half in superficies, or fifteen thousand six hundred and twenty acres ; bounded as follows : towards the north-west, that is to say : the lots numbers one and two of the tenth range, by the parish of St. Paul de Chester ; the lots from number three to number eleven inclusive, in the tenth range, by the seventh range of the said township ; the lots from number twelve to number eighteen inclusive in the ninth range, by the eighth range of the said township ; and lastly, the lots from number nineteen to the said part of the said lot number twenty-six inclusive, in the ninth range, by the eighth range of the said township ; towards the south-west, partly by the lot number twelve of the eighth range of the said township, partly by the lot number nineteen in the ninth range of the said township, and lastly partly by the lake of Tingwick ; towards the south-east, partly by the township of Ham and partly by the township of Wotton, and towards the north-east, by the said parish of Saint Paul de Chester.

Annexion :

Détachée de Chester-Ouest.

Proclamation du 4 janvier, 1888.

Toute cette partie de la dite paroisse de Saint-Paul de Chester, comprenant les lots numéros un et deux du 8e rang et du 9e rang du canton de Tingwick, dans le comté d'Arthabaska, et bornée comme suit : au nord-est, par le canton de Chester ; au sud-est, par la ligne entre les rangs neuf et dix de Tingwick ; au sud-ouest, par le lot No. 3 du neuvième rang et le lot No. 3 du huitième rang de Tingwick et au nord-ouest, par la ligne entre les rangs sept et huit du dit canton de Tingwick, comprenant une étendue de huit cents acres.

46 Vict. ch. 42. Sanctionné le 30 mars, 1883.

N.B. Le nom de " La partie Est du canton de Tingwick " est changé en celui de " St. Rémi de Tingwick ", par 46 Vict. ch. 42. Sanctionné le 30 mars, 1883.

Canton de Chester Ouest.

Détaché de St. Christophe d'Arthabaska et de Tingwick.

Canton de Chester :

Proclamation du 17 juillet, 1802.

Borné au nord-ouest, par l'étendue de Nos terres vacantes communément appelée le canton d'Arthabaska ; au sud, par l'étendue de Nos terres vacantes communément appelée les cantons de Ham et Wolfestown ; au sud-ouest, par l'étendue de Nos terres vacantes communément appelée le canton de Tingwick ; et au nord-est, par l'étendue de Nos terres vacantes communément appelée le canton de Halifax. Commençant à un poteau définissant le coin sud de l'étendue de Nos terres vacantes, dont un arpentage a été fait, communément appelée le canton de Chester, et le coin est de l'étendue de Nos terres vacantes, communément appelée le canton de Tingwick, et de là, courant magnétiquement nord, 43 degrés ouest, le long de la ligne de division entre l'étendue de Nos terres vacantes, communément appelée le canton de Tingwick, et l'étendue de Nos terres vacantes, dont un arpentage a été fait comme susdit, communément appelée le canton de Chester, 803 chaînes, 55 chaînons, jusqu'à un poteau définissant le coin ouest de l'étendue de Nos terres vacantes, dont un

Annexation :

Detached from Chester West.

Proclamation of the 4th January, 1888.

All that part of the said parish of St. Paul de Chester, comprising lots numbers one and two of the 8th range and of the 9th range of the township of Tingwick, in the county of Arthabaska, and bounded as follows : on the north-east, by the township of Chester ; on the south-east, by the line between ranges nine and ten of Tingwick ; on the south-west, by lot No. 3 of the ninth range, and lot No. 3, of the eighth range of Tingwick, and on the north-west, by the line between ranges seven and eight of the said township of Tingwick, comprising an extent of eight hundred acres.

46 V. c. 42. Assented to the 30th March, 1883.

N.B. The name of "The East part of the township of Tingwick" is changed into that of "St. Rémi de Tingwick" by 46 V. ch. 42. Assented to the 30th March, 1883.

Township of West Chester.

Detached from St. Christophe d'Arthabaska and Tingwick.

Township of Chester :

Proclamation of the 17th July, 1802.

Bounded on the north-west, by the tract of Our waste lands, commonly called the township of Arthabaska ; on the south, by the tract of Our waste lands, commonly called the townships of Ham and Wolfestown ; on the south-west, by the tract of Our waste lands, commonly called the township of Tingwick ; and on the north-east, by the tract of Our waste lands commonly called the township of Halifax. Beginning at a post marking the southerly corner of the tract of Our waste lands, whereof a survey hath been made, commonly called the township of Chester, and the easterly corner of the tract of Our waste lands commonly called the township of Tingwick, and running from thence magnetically north, 43 degrees west, along the division between the tract of Our waste lands, commonly called the township of Tingwick, and the tract of Our waste lands, whereof a survey hath so as aforesaid been made, commonly called the township of Chester, 803 chains, 55 links, to a post marking the westerly corner of the tract of Our waste lands, whereof a survey hath so as afo-

arpentage a été fait comme susdit, communément appelée le canton de Chester, et le coin nord de l'étendue de Nos terres vacantes, communément appelée le canton de Tingwick ; de là, magnétiquement nord, 47 degrés est, le long de la ligne de division, entre l'étendue de Nos terres vacantes, dont un arpentage a été fait comme susdit, communément appelée le canton de Chester, et l'étendue de Nos terres vacantes communément appelée le canton d'Arthabaska, 805 chaînes, jusqu'à un poteau définissant le coin nord de l'étendue de Nos terres vacantes,dont un arpentage a été fait comme susdit, communément appelée le canton de Chester, et le coin ouest de l'étendue de Nos terres vacantes, communément appelée le canton de Halifax ; de là, magnétiquement sud, 43 degrés est, le long de la ligne de division entre l'étendue de Nos terres vacantes, dont un arpentage a été fait comme susdit, communément appelée le canton de Chester, et l'étendue de Nos terres vacantes, communément appelée le canton de Halifax, 803 chaînes, 55 chaînons, jusqu'à un poteau définissant le coin sud de Nos terres vacantes, communément appelée le canton de Halifax, et le coin est de l'étendue des terres vacantes, dont un arpentage a été fait comme susdit, communément appelée le canton de Chester ; de là, magnétiquement sud, 47 degrés ouest, le long de la ligne de division entre l'étendue de Nos terres vacantes, dont un arpentage a été fait comme susdit, communément appelée le canton de Chester et l'étendue de Nos terres vacantes, communément appelée les cantons de Wolfestown et de Ham, 805 chaînes, jusqu'au point de départ.

MOINS : *Cette partie comprise dans St. Christophe, par* 18 *V. c.* 100 *s.* 33 *par.* 11.

MOINS : *Cette partie comprise dans St. Norbert d'Arthabaska, par proclamation du* 24 *novembre,* 1846, *et* 18 *V. c.* 100 *s.* 33 *par.* 11.

MOINS : *Les limites du canton de Chester Est, par* 22 *V. c.* 39.

22 V. c. 39. SANCTIONNE LE 24 JUILLET, 1858.

MOINS : *Cette partie annexée à St. Rémi de Tingwick, par proclamation du* 4 *janvier,* 1883 *et par* 46 *V. c.* 42.

Annexion :

Détachée de Chénier.

Les lots Nos. 1 et 2 des 6e et 7e rangs du canton de Tingwick, tels que détachés et annexés à la paroisse de Saint-Paul de Chester-Ouest pour les fins canoniques et civiles, sont déclarés par le présent, être détachés du canton de Tingwick et annexés à la municipalité

resaid been made, commonly called the township of Chester, and northerly corner of the tract of Our waste lands commonly called the township of Tingwick ; thence, magnetically north, 47 degrees east, along the division line between the tract of Our waste lands, whereof a survey hath so as aforesaid been made, commonly called the township of Chester and the tract of Our waste lands, commonly called the township of Arthabaska, 805 chains, to a post marking the northerly corner of the tract of Our waste lands, whereof a survey hath so as aforesaid been made, commonly called the township of Chester and the westerly corner of the tract of Our waste lands, commonly called the township of Halifax ; thence, magnetically south, 43 degrees east, along the division line between the tract of Our waste lands, whereof a survey hath so as aforesaid been made, commonly called the township of Chester and the tract of Our waste lands, commonly called the township of Halifax, 803 chains, 55 links, to a post marking the southerly corner of the tract of Our waste lands, commonly called the township of Halifax, and the easterly corner of the tract of Our waste lands, whereof a survey hath so as aforesaid been made, commonly called the township of Chester ; thence, magnetically south, 47 degrees west, along the division line between the tract of Our waste lands, whereof a survey hath so as aforesaid been made, commonly called the township of Chester, and the tract of Our waste lands, commonly called the townships of Wolfestown and Ham, 805 chains, to the place of beginning.

MINUS : *That part comprised in St. Christophe, by* 18 *V. c.* 100 *s.* 33 *par.* 11.

MINUS : *That part comprised in St. Norbert d'Arthabaska, by proclamation of the* 24*th November,* 1846, *and* 18 *V. c.* 100 *sec.* 33, *par.* 11.

MINUS : *The limits of the township of East-Chester, by* 22 *V. c.* 39.

22 V. c. 39. ASSENTED TO THE 24TH JULY, 1858.

MINUS : *That part annexed to St. Rémi de Tingwick, by proclamation of the* 4*th January,* 1883 *and by* 46 *V. c.* 42.

Annexation :

Detached from Chénier

Lots Nos. 1 and 2 of the 6th and 7th ranges of the township of Tingwick, as detached and annexed to the parish of St. Paul de West Chester for canonical and civil purposes are hereby declared to be detached from the township of Tingwick and annexed to the

du canton de Chester-Ouest pour les fins municipales et scolaires.

47 V. CH. 39. SANCTIONNE LE 10 JUIN, 1884.

Le village Agnes.

Détaché des cantons de Ditchfield et Spalding

Proclamation du 22 avril, 1895.

Tout le territoire formé de partie des cantons Ditchfield et Spalding, comté de Beauce, forme un territoire comprenant en entier les lots de terre numéros un, deux, trois et quatre du premier rang du canton Ditchfield, de plus les lots en entier portant les numéros soixante et six, soixante et cinq, soixante et quatre, soixante et trois, soixante et deux et soixante et un du deuxième rang du canton Spalding. Le dit territoire étant borné comme suit, savoir : au nord-ouest, par le lac Mégantic et la rivière Chaudière ; au nord-est, par la ligne de division entre les lots numéros soixante et soixante et un, du susdit deuxième rang de Spalding ; au sud-est, par la ligne de division entre les deuxième et troisième rangs du canton Spalding ; à l'est, par la ligne qui sépare le premier rang du deuxième rang du canton Ditchfield ; enfin au sud, par la ligne de division entre le lot numéro quatre et le lot numéro cinq du premier rang de Ditchfield.

La dite municipalité du village Agnès comprenant un territoire d'environ quatorze cent trente et un acres, sera détachée de la municipalité des cantons Ditchfield et Spalding et formera une municipalité séparée sous le nom de "la municipalité du village Agnès", à partir de ce jour.

Municipalite de partie des cantons Shenley, Dorset, Jersey et Marlow.

Détachée de Linière et d'Aubert Gallion.

Le territoire ci-dessous mentionné, savoir :

1. La partie sud des trois premiers rangs du canton de Shenley, comprise entre le canton de Dorset et la ligne qui sépare le 15e du 16e lot des dits trois premiers rangs du dit canton de Shenley ;

2. La partie des trois premiers rangs du canton de Dorset, comprise entre la ligne qui

municipality of the township of West Chester, for municipal and school purposes.

47 V. C. 39. ASSENTED TO THE 10TH JUNE, 1884.

The village Agnes.

Detached from the townships of Ditchfield and Spalding

Proclamation of the 22nd April, 1895.

All the territory formed of part of the townships Ditchfield and Spalding, county of Beauce, forming a territory comprising the whole of lots of land numbers one, two, three and four of the first range of the township of Ditchfield, and also the whole of the lots bearing the numbers sixty-six, sixty-five, sixty-four, sixty-three, sixty-two and sixty-one, of the second range of the township Spalding. Said territory being bounded as follows, to wit : on the north-west, by lake Megantic and the river Chaudière ; on the north-east, by the division line between lots sixty and sixty-one, of the said second range of Spalding ; on the south-east, by the division line between the second and third ranges of the township Spalding ; on the east, by the line which separates the first range from the second range of the township Ditchfield ; lastly, on the south, by the division line between lot number four and lot number five, of the first range of Ditchfield.

The said village municipality of Agnès, comprising a territory of about fourteen hundred and thirty-one acres shall be detached from the municipality of the townships of Ditchfield and Spalding and shall form a separate municipality under the name of "the municipality of the village Agnès," from this day.

Municipality of part of the townships Shenley, Dorset, Jersey and Marlow,

Detached from Linière and Aubert Gallion.

The territory hereinafter mentioned, to wit:

1. The southern part of the three first ranges of the township of Shenley, comprised between the township of Dorset and the line which separates the 15th from the 16th lots of the said three first ranges of the said township of Shenley ;

2. That part of the three first ranges of the township of Dorset comprised between the

sépare le 20e lot du 21e et le dit canton de Shenley ;

3. La partie des quatre premiers rangs du canton de Jersey, comprise entre le canton Marlow et le chemin appelé Grande Ligne dans le dit canton de Jersey, puis la partie des trois premiers rangs du même canton, comprise entre la dite Grande Ligne et le 16e lot du premier rang et les lots A des second et troisième rangs d'icelui canton.

4. La partie des trois premiers rangs du canton de Marlow comprise entre le canton de Jersey et la ligne au centre du canton de Marlow entre les Nos. 14 et 15.

Approuvé par Ordre en Conseil le 15 *mai*, 1888.

MOINS : *Cette partie du canton de Marlow comprise dans St. Théophile, par proclamation du* 22 *mars*, 1893 *et par Ordre en Conseil approuvé le* 13 *juillet*, 1894.

La paroisse de St. Theophile.

Détachée des municipalités de Linière et de Shenley, Dorcet, Jersey et Marlow.

Proclamation du 22 mars, 1893.

Tout le territoire situé dans la partie des cantons Jersey, Linière et Marlow, dans le comté de Beauce, et borné comme suit, savoir :

Vers le nord-ouest, par la ligne qui sépare les lots Nos. quarante-six et quarante-sept, dans les cinquième, sixième et septième rangs du canton Jersey, partie par la ligne qui sépare les lots Nos. trente-six et trente-sept dans les huitième et neuvième rangs du même canton ; partie par la ligne qui sépare le lot No. soixante-dix-sept, du lot No. soixante-dix-huit " est de la ligne d'Aubin de l'Isle, " dans le premier rang du canton Linière ; au nord-est, par la ligne qui sépare le premier rang du deuxième rang du susdit canton Linière jusqu'à la ligne qui sépare le lot No. soixante-six du lot No soixante-cinq, dans le deuxième rang, section B du même canton Linière ; au nord-ouest, par la ligne qui sépare le lot No. soixante-cinq du lot No. soixante-six, dans le dit deuxième rang du dit canton Linière ; vers le nord-est, par la ligne qui sépare le deuxième rang du troisième rang du même canton ; au sud-est, par la ligne de séparation entre les lots Nos. cinquante sept et cinquante-huit dans le deuxième rang, section C, du canton Linière ; partie par la ligne qui sépare le lot No. qua-

line which separates the 20th lot from the 21st of the said township of Shenley ;

3. That part of the four first ranges of the township of Jersey comprised between Marlow township and the road called *Grande Ligne*, in the said township of Jersey, also that part of the three first ranges of the same township comprised between the said *Grande Ligne* and the 16th lot of the first range, and the lot A of the same and third ranges of this township ;

4. That part of the three first ranges of Marlow township comprised between the township of Jersey and the line at the centre of Marlow township between the Nos. 14 and 15.

Approved by Order in Council, on the 15*th May*, 1888.

MINUS ; *That part of the township of Marlow comprised in St. Théophile, by proclamation of the* 22*nd March*, 1893 *and by Order in Council approved on the* 13*th July*, 1894.

The parish of St. Theophile.

Detached from the municipality of Linière and of Shenley Dorset Jersey and Marlow.

Proclamation of the 22th March, 1893.

All the territory situate partly in the townships of Jersey, Linière and Marlow, in the county of Beauce, and bounded as follows, to wit :

On the north-west, by the line dividing lots Nos. forty-six and forty-seven, in the fifth,sixth and seventh ranges of the township of Jersey, partly by the line which separates lots Nos. thirty-six and thirty-seven, in the eighth and ninth ranges of the same township ; partly by the line which separates lot No. seventy-seven from lot number seventy-eight " east of the line d'Aubin de l'Isle," in the first range of the township of Linière ; on the north-east, by the line which separates the first from the second range of the said township Linière to the line which separates lot No. sixty-six from lot No. sixty-five, in the second range, section B, of the same township Linière ; on the north-west, by the line which separates lot No. sixty-five from lot No. sixty-six, in the said second range of the said township Linière ; on the north-east, by the line which separates the second from the third range of the same township ; on the south-east, by the division line between lots Nos. fifty-seven and fifty-eight, in the second range, section C, of township Linière ; partly by the line which separates lot No.

rante-cinq du lot No. quarante-quatre dans le premier rang du même canton Linière, " ouest de la ligne frontière de la Province ; partie par la ligne de séparation entre les lots Nos. quarante-cinq et quarante-quatre dans le rang du chemin Kennebec, du canton Marlow, et partie par la ligne de séparation entre les lots Nos. quinze et quatorze des premier, second et troisième rangs du dit canton Marlow ; au sud-ouest, par la ligne qui sépare le troisième rang du quatrième dans le dit canton Marlow jusqu'à la ligne de séparation entre les cantons Marlow et Jersey ; de là au nord-ouest,* par la dite ligne de séparation entre Marlow et Jersey jusqu'à la ligne qui sépare le quatrième rang du cinquième rang du susdit canton Jersey ; puis au sud-ouest † par la ligne de séparation entre le quatrième rang et le cinquième dans le dit canton Jersey jusqu'à la ligne qui sépare le lot No. quarante-six du lot No. quarante-sept du même canton Jersey, point de départ.

La dite paroisse de Saint-Théophile formant une étendue de territoire d'environ quarante mille cinq cent cinquante acres.

Organisée en municipalité par Ordre en Conseil du 13 juillet 1894.

*N. B. Au lieu de " nord-ouest " c'est " nord-est " qu'on aurait dû dire.

† N. B. Au lieu de " sud-ouest " c'est "nord-ouest " qu'on aurait dû dire.

Le canton de Metgermette Nord.

Proclamation du 8 octobre, 1885.

Mout le territoire situé dans le comté de Beauce, dans le district de Beauce ; borné vers le sud-ouest, par le canton de Linière ; vers le nord-ouest, par le canton de Watford ; vers le nord-est, partie par le canton de Langevin et partie par la ligne de limite entre le Canada et les Etats-Unis ; vers le sud-est, partie par la dite ligne de limite et partie par le canton projeté de Metgermette Sud. Commençant à l'intersection de la branche sud de la rivière Metgermette avec la ligne extérieure nord-est du canton de Linière ; de là, le long de la dite ligne extérieure nord, vingt-six degrés et trente minutes ouest astronomiquement, six cent soixante-dix chaînes, plus ou moins, jusqu'au point définissant l'angle nord-est du dit canton de Linière et l'angle le plus au sud du canton de Watford ; de là, le long de la ligne extérieure sud-est du dit canton de Watford, nord, 45 degrés est astronomiquement, 938 chaînes, plus ou moins, jusqu'à la ligne exté-

forty-five from lot No. forty-four, in the first range of the same township Linière, west of the boundary line of the Province ; partly by the line of separation between lots No. forty-five and forty-four, of the Kennebec road, of the township of Marlow, and partly by the line of separation between lots Nos. fifteen and fourteen, of the first second and third ranges of said township Marlow ; on the south-west, by the line which divides the third range from the fourth range in the said township of Marlow to the line of separation between the townships Marlow and Jersey ; from thence on the north-west,*by the said line of separation between Marlow and Jersey to the linewhich divides the fourth range from the fifth range of the said township of Jersey ; thence on the south-west † by the line of separation between the fourth range and the fifth range of the said township of Jersey to the line which divides lot No. forty-six from lot number forty-seven of the said township of Jersey, the starting point.

The said parish of Saint Théophile, forming a tract of territory of about forty thousand five hundred and fifty acres.

Organized into municipality by Order in Council of the 13th July 1894.

*N. B. Instead of " north-west " it is " north-east " that should have been given.

† N. B. Instead of " South-west " it is "north-west " that should have been given.

The township of Metgermette North.

Proclamation of the 8th October, 1885.

All the territory situate in the county of Beauce, in the district of Beauce ; bounded towards the south-west, by the township of Linière ; towards, the north-west, by the township of Watford ; towards the north-east, partly by the township of Langevin and partly by the boundary line between Canada and United States ; towards the south-east, partly by the said boundary line and partly by the projected township of Metgermette South. Beginning at the intersection of the south branch of River Metgermette with the north-eastern outline of the township of Linière ; thence, along the said outline, north, twenty-six degrees and thirty minutes west, astronomically, six hundred and seventy chains, more or less, to the point marking the north-eastern angle of said township of Linière, and the southernmost angle of the township of Watford ; thence, along the south-easterly outline of said township of Watford, north, forty-five degrees east, astro-

rieure sud-ouest du canton de Langevin ; de là, le long de la dite ligne extérieure, sud, 45 degrés est, ast. 238 chaînes, plus ou moins, jusqu'à la ligne de limite entre le Canada et les Etats-Unis ; de là, le long de la dite ligne de limite, dans une direction généralement sud, jusqu'à un poteau et borne en pierre plantés sur la hauteur des terres définissant l'angle nord-est du canton projeté de Metgermettre Sud ; de là, le long de la ligne extérieure nord-ouest du dit canton de Metgermette Sud, sud, 62 degrés et 47 minutes ouest astronomiquement, 15 chaînes, jusqu'au lac Metgermette ; de là, vers le sud-ouest, le long de la rive sud-est du dit lac Metgermette jusqu'à sa décharge dans la rivière Metgermette ; de là, dans une direction sud-ouest et ouest, le long de la dite rivière Metgermette, jusqu'au point de départ ; contenant une superficie de 68,708 acres, plus ou moins.

L'azimut de la ligne centrale sera, nord, vingt-sept dégrés et treize minutes ouest astronomiquement.

Organisé en municipalité en 1886 *en vertu du code municipal.*

La paroisse de St. Come de Kennebec.

Détachée de la municipalité de Linière.

Proclamation du 27 juin, 1889.

" Tout le territoire borné comme suit, savoir :

Premièrement, dans le canton Linière la dite paroisse sera bornée au nord-ouest, par la seigneurie d'Aubin Delisle ; au nord, par le canton Watford ; au nord-est, par les cantons Metgermette Nord et Metgermette Sud ; au sud-est et au sud-ouest, par les lots numéros trente-cinq, exclusivement des rangs quatre et trois de Linière, par le lot numéro soixante-et-six exclusivement du deuxième rang du même canton, par la ligne séparant le premier rang du deuxième rang du susdit canton, depuis le lot numéro soixante-et-six, exclusivement du rang deux jusqu'au lot numéro soixante et dix-huit aussi exclusivement du premier rang du dit canton et par le lot soixante et dix-huit exclusivement du premier rang du même canton.

Deuxièmement, dans le canton Jersey, le dit territoire est borné au sud-est, par les lots numéros trente-six, inclusivement, des neuvième et huitième rangs, par les lots numé-

nomically, nine hundred and twenty-eight chains, more or less, to the south-westerly outline of the township of Langevin ; thence, along said outline south, forty-five degrees east, astronomically, two hundred and thirty-eight chains, more or less, to the boundary line between Canada and United States ; thence, along said boundary line in a general southwardly direction, to a post and boundary stone planted at the height of land, to mark the north-eastern angle of the projected township of Metgermette-South ; thence, along the north-western outline of said township of Metgermette-South, south, sixty-two degrees and forty-seven minutes west, astronomically, fifteen chains, to Lake Metgermette ; thence, south-westwardly, along the south-eastern shore of said Lake Metgermette to its outlet in River Metgermette ; thence, south-westwardly and west-wardly along said River Metgermette to the place of beginning ; containning an area of sixty-eight thousand seven hundred and eight acres, more or less.

The azimuth of the centre line shall be north, twenty-seven degrees and thirteen minutes west astronomically.

Organized into a municipality in 1886 *in virtue of the Municipal Code.*

The parish of St. Come de Kennebec.

Detached from the municipality of Linière.

Proclamation of the 27th June, 1889.

" All the territory bounded as follows, to wit :

Firstly, in the township Linière, the said parish shall be bounded to the north-west, by the seigniory Aubin Delisle ; to the north, by the township Watford ; on the north-east, by the township Metgermette-North and Mergermette-South ; to the south-east and to the south-west, by the lots numbers thirty-five, exclusive of the fourth and third ranges of Linière, by the lot No. sixty-six, exclusive of the second range of the same township, by the line separating the first range from the second range of the aforesaid township, from the lot number sixty-six exclusive of the second range, to the lot No. seventy-eight also exclusive of the first range, of the said township, and by the lot seventy-eight exclusive of the first range of the said township.

Secondly, in the township Jersey, the said territory is bounded to the south-east, by the lots numbers thirty-six inclusive of the ninth and eighth ranges, by the lots numbers forty-

ros quarante-six inclusivement, des septième, sixième et cinquième rangs ; au sud-ouest, par la ligne qui sépare les rangs cinq et quatre de Jersey en allant vers le nord jusqu'au rang appelé troisième rang nord-est de Jersey ; à l'ouest, par la ligne est du susdit troisième rang nord-est de Jersey jusqu'à la ligne entre les lots numéros quatre et trois du même rang, par la ligne sud-ouest des terres du canton Jersey qui ont leur profondeur sur la Rivière du Loup jusqu'à la seigneurie d'Aubin Delisle ; enfin au nord-ouest, par la ligne de la dite seigneurie jusqu'à la rencontre de la Rivière du Loup.

La dite paroisse de Saint-Côme de Kennebec, comprenant un territoire d'environ neuf milles de front sur sept milles de profondeur.

Approuvé par Ordre en conseil le 24 juin, 1892.

La corporation de St-Evariste de Forsyth.

Détachée de la municipalité de Lambton.

Une partie du canton de Adstock, le canton de Dorset et le canton de Forsyth, formeront une municipalité distincte et séparée.

53 V. C. 39. SANCTIONNE LE 1 FEVRIER, 1870.

Le canton de Forsyth :

Proclamation du 11 juin, 1849.

Toute cette étendue ou compeau de terre borné et limité comme suit :—au nord-est, partie par le canton de Tring et partie par le canton de Shenley ; au sud-est, par le canton de Dorset ; au sud-ouest, partie par le canton de Lambton et partie par le canton de d'Aylmer ; et au nord-ouest, par le canton projeté d'Adstock.

Commençant à un poteau planté sur la ligne extérieure nord-est du canton de Lambton, et formant l'angle le plus à l'ouest de la de la dite étendue ou partie de terro ; de là, longeant la dite ligne extérieure nord-est de Lambton, sud magnétique, 42 degrés est, variation 13 degrés 30 minutes ouest, 235 chaînes, et 25 chaînons, plus ou moins, à un angle ; de là, sud, 54 degrés ouest, 4 chaînes, 15 chaînons, plus ou moins, à un angle ; de là, continuant à longer la ligne de division entre la dite étendue et le dit canton de Lambton, et continuant le long de la dite ligne de division entre la dite étendue et le

six inclusive of the seventh, sixth and fifth ranges ; to the south-west, by the line separating the fifth range from the fourth range of Jersey, going towards the north up to the range called third north-east range of Jersey ; to the west, by the east line of the aforesaid third north-east range of Jersey up to the line between the lots numbers four and three of the same range, by the south-west line of the lands of the township Jersey, which lands have their depth on Rivière du Loup up to the seigniory of Aubin Delisle, lastly to the north-west, by the line of the said seigniory till it meets Rivière du Loup.

The said parish of Saint-Côme de Kennebec comprising a territory of about nine miles in front by seven miles in depth.

Approved by Order in Council on the 24th June 1892.

The corporation of St. Evariste de Forsyth.

Detached from the municipality of Lambton.

Part of the township of Adstock, the township of Dorset and the township of Forsyth, shall form a distinct and separate municipality.

53. V. C. 39. ASSENTED TO THE 1ST FEBRUARY, 1870.

The township of Forsyth :

Proclamation of the 11th June, 1849.

All that tract or parcel of land bounded and abutted as follows : on the north-east, partly by the township of Tring and partly by the township of Shenley ; on the south-east, by the township of Dorset ; on the south-west partly by the township of Lambton and partly by the township of Aylmer ; and on the north-west by the projected township of Adstock.

Beginning at a post planted on the north-east outline of the township of Lambton, and marking the westernmost angle of the said tract or parcel of land ; thence, running along the said north-east outline of Lambton, magnetically south, 42 degrees east, variation 13 degrees 30 minutes west, 235 chains and 25 links, more or less, to an angle ; thence, south, 54 degrees west, 4 chains, 15 links, more or less, to an angle ; thence, still along the division line between the said tract and the said township of Lambton, and in continuation along the division line between the said tract and the township of Aylmer, south,

canton d'Aylmer, sud, 42 degrés est, 470 chaînes, 3 chaînons, plus ou moins, à la ligne de profondeur du canton de Dorset, à un poteau quarré indiquant l'angle est du dit canton d'Aylmer ; de là, le long de la ligne de profondeur du dit canton de Dorset, nord, 15 degrés 30 minutes est, 120 chaînes, plus ou moins, à un poteau et borne en pierre ; de là, continuant encore le long de la dite ligne de profondeur de Dorset, nord, 45 degrés 30 minutes est, 284 chaînes, plus ou moins, à un poteau et borne en pierre indiquant son intersection avec la ligne de profondeur du canton de Shenley ; de là, le long de la dite ligne de profondeur de Shenley, nord, 23 degrés 10 minutes ouest, 546 chaînes, plus ou moins, à un poteau indiquant son intersection avec la ligne sud-est du canton de Tring; de là, le long de la dite ligne sud-est de Tring, sud, 60 degrés 48 minutes ouest, 3 chaînes, 46 chaînons, plus ou moins, à un poteau indiquant l'angle le plus au sud du canton de Tring ; de là, le long de la dite ligne extérieure sud-ouest de Tring, nord, 24 degrés 48 minutes ouest, 123 chaînes, plus ou moins, à son intersection par la ligne de division entre le canton projeté d'Adstock et la dite étendue ou partie de terre, à un poteau indiquant l'angle le plus à l'est du dit canton d'Adstock ; de là, le long de la dite ligne de division entre Adstock et Forsyth, sud, 48 degrés ouest, 582 chaînes, plus ou moins, au point de départ. La dite étendue ou partie de terre contenant 30,500 acres, plus ou moins, et l'allocation ordinaire pour les grands chemins.

Canton de Dorset :

Proclamation du 30 décembre, 1799.

Borné en front, à l'est, par la rive ouest de la Rivière Chaudière ; à l'ouest par le canton Oulney ; au nord, par le canton de Shenley ; au nord-ouest, par le canton de Winslow et les terres non concédées de la Couronne ; et au sud, par le canton de Gayhurst. Commençant à un poteau planté sur la rive ouest de la Rivière Chaudière ci-devant érigé comme étant le coin nord-est de l'étendue de terre susdite et le coin sud-est du dit canton de Shenley ; de là, courant le long des limites sud du dit canton de Shenley, franc ouest, par le méridien astronomique, 800 chaînes, jusqu'à un poteau marqué " Shenley, Dorset 1799 " ; de là, le long des limites sud-ouest du dit canton de Shenley, nord, 43 degrés ouest, par le méridien astronomique, 48 chaînes, jusqu'à un poteau marqué " Dorset, Shenley 1799 ", ci-devant érigé comme étant le coin nord de l'étendue de terre susdite ; de là, sud, par le méridien astronomique, 40 degrés ouest, 296 chaînes, jusqu'à un poteau

42 degrees east, 476 chains, 3 links, more or less, to the rear line of the township of Dorset, at a square post marking the easterly angle of the said township of Aylmer; thence, along the rear line of the said township of Dorset, north, 15 degrees 30 minutes east, 120 chains, more or less, to a post and stone boundary ; thence, still along the said rear line of Dorset, north, 45 degrees 30 minutes east 284 chains, more or less, to a post and stone boundary, marking its intersection with the rear line of Shenley ; thence, along the said rear line of Shenley north, 23 degrees 10 minutes west, 546 chains, more or less, to a post marking its intersection with the south-east line of the township of Tring ; thence along the said south-east line of Tring, south, 60 degrees 48 minutes west, 3 chains, 46 links, more or less, to a post marking the southernmost angle of the township of Tring; thence, along the said south-west outline of Tring, north, 24 degrees 48 minutes west, 123 chains, more or less, to its intersection by the division line between the projected township of Adstock, and the said tract or parcel of land, at a post marking the easternmost angle of the said township of Anstock ; thence along the said division line between Adstock and Forsyth, south, 48 degrees west, 582 chains, more or less, to the place of beginning. The said tract or parcel of land, containing 30,500 acres, more or less, and the usual allowance for highways.

Township of Dorset :

Proclamation of the 30th December, 1799.

Bounded in front, on the east, by the westerly bank of the River Chaudière; on the west by the township of Oulney; on the north, by the township of Shenley ; on the north-west, by the township of Winslow and ungranted Crown lands ; and on the south by the township of Gayhurst. Beginning at a post standing on the said westerly bank of the River Chaudière heretofore erected for the north-easterly corner of the aforesaid tract of land, and for the south-easterly corner of the said township of Shenley ; and running thence, along the southerly boundary line of the said township of Shenley, due west by the astronomical meridian, 800 chains, to a post marked " Shenley, Dorset 1799 " ; thence, along the south-westherly bounds of the said township of Shenley, north, 43 degrees west, by the astronomical miridian, 48 chains, to a post marked " Dorsed, Shenley 1799 ", heretofore erected for the northerly corner of the aforesaid tract of land ; thence, south, 40 degrees west, by the astronomical meridian,

érigé comme étant le coin nord-ouest de l'étendue de terre susdite ; de là, franc sud, par le méridien astronomique, le long des limites est du canton d'Oulney, jusqu'à un poteau marqué " Dorset, Gayhurst 1799 ", érigé comme étant le coin sud-ouest de l'étendue de terre susdite et le coin nord-ouest du canton de Gayhurst susdit, 540 chaînes ; de là, franc est, par le méridien astronomique, le long de la ligne de limite nord du dit canton de Gayhurst, jusqu'à un poteau ci-devant érigé sur la rive ouest de la dite Rivière Chaudière, comme étant le coin nord-est du canton de Gayhurst et le coin sud-est de l'étendue de terre susdite, 970 chaînes ; et de là, nord, suivant la rive ouest susdite de la Rivière Chaudière comme elle tourne et serpente, jusqu'au point de départ, contenant 71030 acres de terre et l'allouance ordinaire pour les grands chemins.

MOINS : *Cette partie du canton d'Adstock comprise dans St-Ephrem de Tring, par* 33 *V. c.* 39, *s.* 2.

MOINS : *Cette partie du canton d'Adstock comprise dans Adstock-Nord, par Ordre en conseil approuvé le* 26 *janvier*, 1888 *et remplacée par la paroisse de St. Méthode d'Adstock, par proclamation du* 22 *février*, 1894 *et par Ordre en Conseil approuvé le* 29 *juin*, 1894.

La paroisse de Ste. Gertrude.

Détachée en partie de la Nativité de Bécancour.

Proclamation du 4 juillet, 1846.

Comprendra, premièrement : toute la partie sud-est ou profondeur du fief Cournoyer; commençant à la ligne qui sépare les terres de Louis Dehaies, St-Cyr et Joseph Leblanc de celles d'Olivier Tourigny et Joseph Boisvert, joignant d'un côté au nord-est la seigneurie de Gentilly ; au sud-est le canton de Maddington ci-après mentionné, et au sud-ouest, le fief Dutort ; secondement, cette partie ou portion du fief Dutort, qui se trouve au côté sud-est de la ligne qui sépare la concession du Petit Saint-Louis de celle du Grand Saint-Louis, s'étendant en profondeur au dit canton de Maddington ; borné au nord-est, par la partie du fief Cournoyer ci-dessus mentionnée ; et au sud-ouest, par le canton de Maddington, tel qu'il est actuellement borné par lettres-patentes. Les dites parties des fiefs Cournoyers et Dutort ensemble le canton de Maddington, devant constituer ci-après la paroisse de Ste. Gertrude.

296 chains, to a post erected for the north-westerly corner of the aforesaid tract of land; thence, due south, by the astronomical meridian, along the easterly bounds of the township of Oulney, to a post marked " Dorset, Gayhurst 1799 ", erected to the south-westerly corner of the aforesaid tract of land and the north-westerly corner of the aforesaid township of Gayhurst, 540 chains; thence, due east, by the astronomical meridian, along the northerly boundary line of the said township of Gayhurst, to a post heretofore erected upon the aforesaid westerly bank of the said River Chaudière, for the north-east corner of the said township of Gayhurst, and the south-easterly corner of the aforesaid tract of land, 970 chains ; and thence, northerly, along the aforesaid westerly bank of the River Chaudière as its winds and turns to the place of beginning, containing 71,030 acres of land and the usual allowance for highways.

MINUS : *That part of the township of Adstock comprised in St. Ephrem de Tring, by* 33 *V. c.* 39, *sec.* 2.

MINUS : *That part of the township of Adstock comprised in North-Adstock, by Order in Council approved on the* 26*th January*, 1888, *and replaced by the parish of St. Méthode d'Adstock, by proclamation of the* 22 *February*, 1894 *and by Order in Council approved on the* 29*th June*, 1894.

The parish of Ste. Gertrude.

Detached partly from La Nativité de Bécancour.

Proclamation of the 4th July, 1846.

Shall comprise, first, all that south-east or rear part of fief Cournoyer, commencing at the line which separates the lands of Louis Dehaies, St. Cyr and Joseph Leblanc from those of Olivier Tourigny and Joseph Boisvert, joining on the one side to the north-east the seigniory of Gentilly ; on the south-east, the township of Maddington hereinafter mentioned, and on the south-west, the fief Dutort ; secondly, that part or portion of fief Dutort, which lies on the south-east side of the line which separates the concession of Petit Saint Louis from that of the Grand Saint-Louis, extending in depth to the said township of Maddington ; bounded on the north-east, by the hereinabove mentioned part of fief Cournoyer ; and on the south-west, by the township of Maddington as it is at present bounded and erected by Letters Patent. The said parts of the fiefs Cournoyer and Dutort together with the township of

N. B. Le canton de Maddington, est annexé pour les fins municipales, par 22 V. c. 40.

Le canton de Maddington :

Proclamation du 1er décembre, 1808.

Toute cette étendue de terre bornée au nord-ouest, par les seigneuries de Gentilly et de Bécancour et par les fiefs Cournoyer et Dutort ; au sud-est et au sud-ouest, par la rivière Bécancour ; au nord-est, par le canton de Blandford. Commençant à un poteau planté sur la rive nord-est de la rivière Bécancour et l'arrière ligne de la seigneurie de Bécancour, définissant le coin nord-ouest du canton de Maddington ; courant de là, magnétiquement nord, 35 degrés est, 280 chaînes, le long de l'arrière ligne de la seigneurie de Bécancour, jusqu'à un poteau planté sur la ligne sud-ouest du fief Dutort, définissant le coin sud-est de la seigneurie de Bécancour ; de là, sud, 35 degrés est, 188 chaînes, 80 chaînons, le long de la dite ligne, jusqu'à un poteau planté sur l'arrière ligne du dit fief Dutort, définissant l'angle sud-ouest du dit fief ; de là, nord, 77 degrés est 265 chaînes, le long de l'arrière ligne limitative des fiefs Dutort et Cournoyer, jusqu'à un poteau planté pour le coin sud-est des dits fiefs ; de là, nord, 35 degrés est, 52 chaînes, le long de la partie de la ligne nord-est des dits fiefs, jusqu'à un poteau planté pour le coin sud-ouest de la seigneurie de Gentilly ; de là, nord, 58 degrés 45 minutes est, 238 chaînes, le long de l'arrière ligne de la dite seigneurie de Gentilly, jusqu'à un poteau planté pour le coin nord-est de cette étendue de terre, communément appelée le canton de Maddington ; de là, sud, 35 degrés est, 764 chaînes, le long de la ligne nord-est du dit canton de Maddington, jusqu'à sa rencontre avec la rivière Bécancour ; et de là, le long des rives de la dite rivière, selon qu'elle tourne et détourne, jusqu'au point de départ.

Annexion :

Détachée de St. Edouard de Gentilly.

Proclamation du 12 décembre, 1853.

La partie de la paroisse de St. Edouard de Gentilly comprenant cette étendue de terrain comprise entre le fief Cournoyer et le grand bras de la Rivière Gentilly, dans la seigneurie de Gentilly, et comprenant une étendue de territoire d'environ trois quarts de lieues en superficie, bornée comme suit :

Maddington, to compose hereafter the parish of Sainte Gertrude.

N. B. The township of Maddington is annexed for municipal purposes, by 22 V. c. 40.

The township of Maddington :

Proclamation of the 1st December, 1808.

All that tract of land bounded on the north-west, by the seigniories of Gentilly and Bécancour and the fiefs Cournoyer and Dutort ; on the south-east and south-west, by the river Bécancour ; on the north-east, by the township of Blandford. Beginning at a post erected on the north-easterly bank of the river Bécancour and the rear line of the seigniory of Bécancour, marking the north-westerly corner of the township of Maddington ; running from thence, magnetically north, 35 degrees east, 280 chains, along the rear line of the seigniory of Bécancour, to a post erected on the south-westerly line of the fief Dutort, marking the south-easterly corner of the seigniory of Bécancour ; thence, south, 35 degrees east, 188 chains, 80 links, along the said line, to a post erected on the rear line of the said fief Dutort, marking the south-westerly corner of the said fief ; thence, north, 77 degrees east, 265 chains, along the rear boundary line of the fiefs Dutort and Cournoyer, to a post erected for the south-easterly corner of the said fiefs ; thence, north, 35 degrees east, 52 chains, along part of the north-easterly line of the said fiefs, to a post erected for the south-westerly corner of the seigniory of Gentilly ; thence, north, 58 degrees 45 minutes east, 238 chains, along the rear line of the said seigniory of Gentilly, to a post erected for the north-easterly corner of the tract of land, commonly called the township of Maddington ; thence, south, 35 degrees east, 764 chains, along the north-easterly line of the said township of Maddington, till intersected by the river Bécancour ; and from thence, along the bank of the said river, as it winds and turns, to the place of beginning.

Annexation :

Detached from St. Edouard de Gentilly.

Proclamation of the 12th December, 1853.

That space of land comprised between the fief Cournoyer and the principal arm, of the River Gentilly, in the seigniory of Gentilly, and comprising an extent of territory of about three quarters of a league in superficies, bounded as follows, that is to say : on the south-west, by the seigniorial line sepa-

au sud-ouest, par la ligne seigneuriale qui sépare le fief Cournoyer dans la paroisse de Ste. Grtrude, de la seigneurie de Gentilly dans la paroisse de Gentilly ; au sud-est, par une ligne partant près de l'extrémité de la ligne seigneuriale susdite, du point ou lieu où se trouve posée une borne avec poteau ou piquet, indiquant la ligne de séparation entre le canton de Maddington et la seigneurie de Gentilly ; laquelle ligne partant de la borne susdite et se prolongeant en suivant la ligne ou séparation aussi susdite, jusqu'à la Rivière de Gentilly ; au nord-est, par la susdite Rivière de Gentilly et suivant ses sinuosités, depuis l'intersection de cette rivière par la ligne qui sépare le dit canton de Maddington de la seigneurie de Gentilly, jusqu'à la rencontre de la Petite Rivière St. Antoine dont les eaux se déchargent dans la dite Rivière de Gentilly ; au nord-ouest, par une ligne qui suivrait la rivière St. Antoine, depuis le point susdit où elle se décharge dans la Rivière de Gentilly, jusqu'à l'intersection de cette ligne ou de la Rivière Saint-Antoine par la ligne seigneuriale qui sépare le fief Cournoyer de la seigneurie de Gentilly.

MOINS : *Cette partie de Maddington comprise dans St. Louis de Blandford, par 24 V. c. 76.*

MOINS : *Cette partie annexée à St. Edouard de Gentilly, par proclamation du 7 décembre,* 1868.

MOINS : *Cette partie de Maddington comprise dans Ste. Marie de Blandford, par proclamation du 8 août,* 1871 *et 35 V. c. 20.*

MOINS : *Cette partie comprise dans St. Sylvère, par proclamation du 7 octobre,* 1887 *et par Ordre en Conseil approuvé le 28 décembre,* 1887.

MOINS : *Cette partie comprise dans Ste. Anne du Sault, par proclamation du 15 octobre,* 1888 *et 52 V. c. 61.*

Paroisse de St-Valere de Bulstrode.

Détachée de la municipalité d'Arthabaska.

Depuis et après le premier jour de janvier 1862, le reste du canton de Bulstrode et le canton de Horton, formeront ensemble une municipalité locale et scolaire sous le nom de paroisse de St-Valère de Bulstrode.

24 V. c. 76. SANCTIONNE LE 18 MAI, 1861.

Canton de Bulstrode :

Proclamation du 27 mai, 1808.

Borné au sud, par Nos terres vacantes de la Couronne ; au nord, par la rivière Bécancour ;

rating the fief Cournoyer in the parish of Sainte Gertrude, from the seigniory of Gentilly in the parish of Gentilly : on the south-east, by a line drawn from near the extremity of the saigniorial line above mentioned, from the point or place where a post and boundary are placed to indicate the line of division between the township of Maddington and the seigniory of Gentilly ; and thence, along the said line of division, to the River Gentilly ; on the north-east, by the above mentioned river Gentilly, and following its sinuosities, from the intersection of this river by the line aforesaid, which separates the said township of Maddington from the seigniory of Gentilly, until it meets the little river St. Antoine, which falls into the said river Gentilly ; on the north-west, by a line following the said river St. Antoine, from the above mentioned point where it discharges itself into the river Gentilly, to the intersection of this line or of the river St. Antoine, by the seigniorial line separating the fief Cournoyer from the seigniory of Gentilly.

MINUS : *That part of Maddington, comprised in St. Louis de Blandford, by 24 V. c. 76.*

MINUS : *That part annexed to St. Edouard de Gentilly, by proclamation of the 7th December,* 1868.

MINUS : *That part of Maddington comprised in Ste. Marie de Blandford, by proclamation of the 8th of August,* 1871 *and by 35 V. c. 20.*

MINUS : *That part comprised in St. Sylvère, by proclamation of the 7th October,* 1887 *and by Order in Council approved on the 28th December,* 1887.

MINUS : *That part comprised in Ste. Anne du Sault, by proclamation of the 15th October,* 1888 *and 52 V. c. 61.*

Parish of St, Valere de Bulstrode.

Detached from the municipality of Arthabaska.

From and after the first day of January 1862, the remainder of the township of Bulstrode and the township of Horton, shall form together one local and school municipality under the name of the parish of St. Valère de Bulstrode.

24 V. c. 76. ASSENTED TO THE 18TH MAY, 1861.

Township of Bulstrode :

Proclamation of the 27th May, 1808.

Bounded on the south, by waste lands of the Crown ; on the north, by the River Bé-

à l'est, par l'étendue de Nos terres vacantes, communément appelée le canton de Stanfold; et à l'ouest, par l'étendue de Nos terres vacantes, communément appelée les cantons d'Aston et Horton. Commençant à un poteau planté sur la rive sud de la rivière Bécancour, définissant l'angle nord-ouest de la dite étendue de Nos terres vacantes, communément appelée le canton de Stanfold et l'angle nord-est de la dite étendue de Nos terres vacantes, dont un arpentage a été fait, communément appelée le canton de Bulstrode ; de là, magnétiquement sud, 9 degrés 25 minutes ouest, le long de la ligne de division, entre la dite étendue de Nos terres vacantes, communément appelée le canton de Stanfold et la dite étendue de Nos terres vacantes, dont un arpentage a été fait comme susdit, communément appelée le canton de Bulstrode, 960 chaînes, 60 chaînons, jusqu'à un poteau définissant l'angle sud-est de la dite étendue de Nos terres vacantes, communément appelée le canton de Bulstrode, et l'angle sud-ouest de la dite étendue de Nos terres vacantes, communément appelée le canton de Stanfold ; de là, sud, 83 degrés 30 minutes ouest, 744 chaînes, 80 chaînons, jusqu'à un poteau définissant l'angle sud-ouest de la dite étendue de Nos terres vacantes, dont un arpentage a été fait comme susdit, communément appelée le canton de Bulstrode ; de là, nord-9 degrés 25 minutes est, le long de la ligne de division entre la dite étendue de Nos terres vacantes, communément appelée les cantons d'Aston et Horton et la dite étendue de Nos terres vacantes, dont un arpentage a été fait comme susdit, communément appelée le canton de Bulstrode, 960 chaînes, 60 chaînons, jusqu'à un poteau planté sur la rive de la dite rivière Bécancour, définissant l'angle nord-ouest de la dite étendue de Nos terres vacantes, dont un arpentage a été fait comme susdit, communément appelée le canton de Bulstrode, et un des angles nord-est de la dite étendue de Nos terres vacantes, communément appelée le canton de Aston ; et de là, le long des rives de la dite rivière Bécancour, comme elle tourne et serpente, au point de départ.

In re.—Arpentage du canton, voir : 29 *V. c.* 63.

Augmentation de Bulstrode :

Proclamation du 12 décembre, 1855.

Cette étendue ou augmentation de terrain bornée et limitée comme suit : au nord, par la rivière Bécancour ; au sud, par le canton Horton ; à l'est, par le canton Bulstrode ; et à l'ouest, par le canton Aston. Commençant

cancour ; on the east, by the tract of Our waste lands, commonly called the township of Stanfold ; and on the west, by the tracts of Our waste lands, commonly called the townships of Aston and Horton. Beginning at a post standing on the southerly bank of the River Becancour erected for the north-west corner of the aforesaid tract of Our waste lands, commonly called the township of Stanfold, and the north-east corner of the said tract of Our waste lands, whereof a survey hath been made, commonly called the township of Bulstrode ; running from thence, magnetically south, 9 degrees 25 minutes west, along the division line between the aforesaid tract of Our waste lands, commonly called the township of Stanfold, and the said tract of Our waste lands, whereof a survey hath so as aforesaid been made, commonly called the township of Bulstrode, 960 chains, 60 links, to a post erected for the south-east corner of the said tract of Our waste lands, whereof a survey hath so as aforesaid been made, commonly called the township of Bulstrode, and the south-west angle of the said tract of Our waste lands, commonly called the township of Stanfold ; thence, south, 83 degrees 30 minutes west, 744 chains, 80 links, to a post marking the south-west angle of the said tract of Our waste lands, whereof a survey hath so as aforesaid been made, commonly called the township of Bulstrode ; thence, north, 9 degrees 25 minutes east, along the division line between the said tracts of Our waste lands, commonly called the townships of Aston and Horton, and the said tract of Our waste lands, whereof a survey hath so as aforesaid been made, commonly called the township of Bulstrode, 960 chains, 60 links, to a post erected on the bank of the said River Becancour, marking the north-west corner of the said tract of Our waste lands whereof a survey hath so as aforesaid been made, commonly called the township of Bulstrode, and one of the north-easterly angles of the said tract of Our waste lands, commonly called the township of Aston ; and from thence, along the banks of the said River Becancour as it winds and turns, to the place of beginning.

In re : Survey of the township, vide, ; 29 *V. c.* 63.

Gore of Bulstrode :

Proclamation of the 12th December, 1855.

That tract or Gore of land bounded and abutted as follows : on the north, by the river Becancour ; on the south, by the township of Horton ; on the east, by the township of

sur la rive sud de la rivière Bécancour, à un poteau définissant l'angle nord-ouest du canton Bulstrode, et l'angle nord-est de la dite étendue ou augmentation de terrain ; de là, dans une direction sud, le long de la ligne de division entre le dit canton de Bulstrode et la dite étendue ou augmentation de terrain : 591 chaînes, 93 chaînons, plus ou moins, jusqu'à l'intersection de la ligne nord du canton Horton, à un poteau définissant l'angle le plus au sud-est de la dite étendue ou augmentation de terrain ; de là, le long de la dite ligne nord du canton Horton, magnétiquement sud, 61 degrés 10 minutes ouest, (la variation étant de 13 degrés 40 minutes ouest), 198 chaînes, 90 chaînons, plus ou moins, jusqu'à l'intersection de la ligne extérieure est du canton Aston, à un poteau définissant l'angle le plus au sud-ouest de la dite étendue ou augmentation de terrain ; de là, dans une direction nord, le long de la dite dernière ligne extérieure du canton Aston, 653 chaînes, 65 chaînons, plus ou moins, jusqu'à la rivière Bécancour, à un poteau définissant l'angle le plus au nord-ouest de la dite étendue ou augmentation de terrain ; de là, le long de la rive sud de la dite rivière Bécancour, en suivant ses sinuosités, dans une direction est, jusqu'au point de départ.

MOINS : *Cette partie de Bulstrode et de son augmentation comprise dans St-Louis de Blandford, par 24 V. c. 76.*

MOINS : *La partie de Bulstrode comprise dans St-Samuel comté de Nicolet, par 41 V. c. 26.*

MOINS : *Cette partie du canton Horton comprise dans Ste-Clothilde de Horton, par 27 V, c. 27.*

MOINS : *Cette partie du canton Horton et de l'augmentation de Bulstrode comprise dans Ste-Eulalie, par proclamation du 18 juillet, 1862, et par 27-28 V. c. 63.*

MOINS : *Cette partie comprise dans Ste-Clothilde de Horton, par 46 V. c. 38.*

Annexion :

Détachée de St-Albert de Warwick.

Les lots de terre un, deux, trois, quatre, cinq du huitième rang ; un, deux, trois, quatre, cinq du neuvième rang ; cinq, six, sept, huit, neuf, dix, onze, douze du dixième rang du canton de Warwick.

Approuvé par Ordre en Conseil le 22 février, 1883.

Bulstrode ; and on the west, by the township of Aston. Beginning on the south bank of the River Becancour, at a post marking the north-west angle of the township of Bulstrode, and the north-east angle of the said tract or gore of land ; thence, southerly, along the line of division between the said township of Bulstrode and the said tract or gore of land, 591 chains, 93 links, more or less, to the intersection of the north line of the township of Horton, at a post marking the south-easternmost angle of the said tract of gore of land ; thence, along the said north line of the township of Horton, magnetically south, 61 degrees 10 minutes west, (the variation being 13 degrees 40 minutes west), 198 chains, 90 links, more or less, to the intersection of the east outline of the township of Aston, at a post marking the south-westernmost angle of the said tract or gore of land ; thence, northerly, along the said last outline of the township of Aston, 653 chains, 65 links, more or less, to the River Becancour, at a post marking the north-westernmost angle of the said tract or gore of land ; thence, along the south bank of the said River Becancour, following its sinuosities, eastwardly, to the place of beginning.

MINUS : *That part of Bulstrode and its Gore comprised in St. Louis de Blandford, by 24 V. c. 76.*

MINUS : *That part of Bulstrode comprised in St. Samuel, county of Nicolet, by 41 V. c. 26.*

MINUS : *That part of the township Horton comprised in Ste, Clothilde de Horton, by 27 V. c. 27.*

MINUS : *That part of the township of Horton and of the gore of Bulstrode comprised in Ste. Eulalie, by proclamation of the 18th July, 1862, and by 27-28 V. c. 63.*

MINUS : *That part comprised in Ste. Clothilde de Horton, by 46 V. c. 38.*

Annexation :

Detached from St. Albert de Warwick.

The lots of land one, two, three, four, five of the eighth range, one, two, three, four, five of the ninth range, five, six, seven, eight, nine, ten, eleven, twelve of the tenth range of the township of Warwick.

Approved by Order in Council the 22nd February, 1883.

Annexion :

Détachée de St-Albert de Warwick.

Les lots Nos. 9, 10, 11 et 12 du 11e rang du canton de Warwick, par Ordre en Conseil approuvé le 3 novembre, 1885.

MOINS : *Cette partie comprise dans Ste-Anne du Sault, par proclamation du 15 octobre, 1888, et par 52 V. c. 61.*

MOINS : *Cette partie comprise dans la paroisse de Ste-Victoire d'Arthabaska, par 53 V. c. 78.*

Paroisse de St-Pierre de Broughton.

Détachée du canton de Broughton.

Comprendra : 1. la partie des 5e, 6e et 7e rangs du canton de Broughton, s'étendant depuis le lot No. 1 inclusivement, jusqu'au lot No. 7 aussi inclusivement : 2. La partie du 8e rang du dit canton, s'étendant depuis le lot No. 1 inclusivement, jusqu'au lot No. 9 aussi inclusivement ; 3. La partie du 9e rang du dit canton de Broughton, s'étendant depuis le lot No. 1 inclusivement, jusqu'au lot No. 11 aussi inclusivement ; 4. La partie des 10e et 11e rangs du dit canton de Broughton, s'étendant depuis le lot No. 1 inclusivement, jusqu'au lot No. 16 aussi inclusivement.

Approuvé par Ordre en Conseil le 13 octobre, 1877.

Paroisse de Ste. Clothilde de Horton.

Détachée de St. Valère Bulstrode, de Wendover et Simpson et St. Samuel.

1. Toute la partie du deuxième rang du canton d'Horton qui se trouve au nord-ouest de la branche nord-est de la rivière Nicolet ; plus, tous les lots du troisième rang du dit canton de Horton, depuis et y compris le lot numéro douze jusqu'à la moitié sud-ouest du lot numéro dix-neuf inclusivement ; tous les lots du quatrième rang du dit canton de de Horton, depuis et y compris le lot No. douze, jusqu'au lot No. vingt-et-un inclusivement ; ainsi que les lots Nos. seize, dix-sept et dix-huit du cinquième rang du dit canton de Horton, lesquelles parties du dit canton de Horton ci-dessus décrites ont par l'acte 41 Vict., chap. 26, été détachées du comté d'Arthabaska et annexées à la paroisse de

Annexation :

Detached from St. Albert de Warwick.

Lots Nos. 9, 10, 11 and 12 of the 11th range of the township of Warwick, by Order in Council approved on the 3rd November, 1885.

MINUS : *That part comprised in Ste. Anne du Sault, by proclamation of the 15th October, 1888, and by 52 V. c. 61.*

MINUS : *That part comprised in the parish of Ste. Victoire d'Arthabaska, by 53 V. c. 78.*

Parish of St. Pierre de Broughton.

Detached from the township of Broughton.

Shall comprise :—1. The part of the 5th, 6th and 7th ranges of the township of Broughton, extending from lot No. 1 inclusively, to lot No. 7 also inclusively ; 2. The part of the 8th range of the said township, extending from lot No. 1 inclusively, to lot No. 9 also inclusively ; 3. The part of the 9th range of the said township of Broughton, extending from lot No. 1 inclusively, to lot No. 11 also inclusively ; 4. The part of the 10th and 11th ranges of the said township of Broughton, extending from lot No. 1 inclusively, to lot No. 16 also inclusively.

Approved by Order in Council on the 13th October, 1877.

Parish of Ste. Clothilde de Horton.

Detached from St Valere de Bulstrode Wendover and Simpson and St Samuel

1. All that part of the second range of the township of Horton, to the north-west of the north-east branch of the river Nicolet, with, in addition, all the lots of the third range of the said township of Horton, from and including lot number twelve to the south-west half of lot number nineteen, inclusively ; all the lots of the fourth range of the said township of Horton, from and including the lot number twelve, as far as lot number twenty-one, inclusively ; as well as lots numbers sixteen, seventeen and eighteen of the fifth range of the said township of Horton ; which portions of the said township of Horton, above described, were by the act 41 Vict. chap. 26, detached from the county of Artha-

Saint-Samuel, dans le comté de Nicolet, et au dit comté de Nicolet, et en forment encore partie ;

2. Tous les lots depuis et y compris le lot numéro treize, jusqu'au lot numéro vingt-huit inclusivement des huitième et neuvième rangs, et tout le dixième rang, comprenant vingt-huit lots, du canton de Simpson, dans le comté de Drummond ;

3. Tous les lots depuis et y compris le lot numéro un, jusqu'au lot numéro neuf, inclusivement des dixième, onzième et douzième rangs du canton de Wendover, aussi situés dans le dit comté de Drummond ;

4. Les lots Nos. 23, 24, 25 et 26 du quinzième rang du canton d'Aston, dans la paroisse de St-Samuel, qui ne se sont pas mentionnés dans la proclamation du lieutenant-gouverneur, seront, à partir de la passation du présent acte, détachés des dites paroisses et des comtés de Nicolet et de Drummond respectivement et seront annexés au comté d'Arthabaska pour les fins suivantes, savoir :

1. Les lots mentionnés dans les paragraphes deux et trois de la présente section pour les fins électorales, scolaires et municipales ;

2. Les lots mentionnés dans les paragraphes un et quatre aussi de la présente section, pour les fins électorales, judiciaires, scolaires, municipales, d'enregistrement et autres fins civiles quelconques, et formeront partie de la municipalité de la paroisse de Ste-Clothilde de Horton laquelle sera bornée comme suit, savoir :

Vers le nord-ouest, partie par le lot No. 12 des 8e et 9e rangs Simpson, partie par le lot 10, des 10e, 11e et 12e rangs de Wendover, partie par la ligne entre Horton et les 13e et 14e rangs de Wendover, partie par la Rivière Nicolet, en profondeur du lot No. 27 du 15e rang d'Aston, partie par le segment du cordon entre les rangs 14 et 15 d'Aston, en front des lots Nos. 23, 24, 25 et 26 du 15e rang, partie par les limites entre Horton et Aston et entre Horton et l'augmentation de Bulstrode, à partir de la ligne de division des lots Nos. 22 et 23 du 15e rang d'Aston, en gagnant vers le nord-est, partie par le segment du cordon entre les 3e et 4e rangs de Horton, depuis le milieu du lot No. 19 jusqu'au canton de Bulstrode, et partie par la limite entre Horton et Bulstrode ; vers le nord-est partie par le segment du cordon des 12e et 13e rangs de Wendover compris depuis les lots No 1 à 9 inclusivement, partie par la branche nord-est de la Rivière Nicolet, partie par la ligne de division entre les lots 22 et 23 du 15e rang d'Aston, partie par la ligne qui divise en

baska and annexed to the parish of St. Samuel, in the county of Nicolet and to the said county Nicolet, and still form part thereof.

2. All the lots from and including lot number thirteen to lot number twenty-eight, inclusively, of the eighth and ninth ranges and the whole of the tenth range, comprising twenty-eight lots, of the township of Simpson, in the county of Drummond ;

3. All the lots from and including lot number one to lot number nine, inclusively, of the tenth, eleventh and twelfth ranges of the township of Wendover, also situated in the said county of Drummond ;

4. Lots Nos. 23, 24, 26 and 26 of the 15th range of the township of Aston, in the parish of Saint Samuel, which are not mentioned in the proclamation of Lieutenant Governor, shall be, from and after the passing of this act, detached from the said parishes and from the counties of Nicolet and of Drummond respectively, and shall be annexed to the County of Arthabaska, for the following purposes ;

1. The lots mentioned in the second and third sub-sections of this section, for electoral, school, and municipal purposes ;

2. The lots mentioned in the first and fourth sub-sections, also of this section, for all electoral, judicial, school, municipal, registration and other civil purposes whatsoever, and shall form part of the municipality of the parish of Ste. Clothilde de Horton, which shall be bounded as follows, to wit :

Towards the north-west, partly by lot No. 12 of the 8th and 9th ranges of Simpson, partly by lot No. 10 of the 10th, 11th and 12th ranges of Wendover, partly by the line between Horton and the 13th and 14th ranges of Wendover, partly by the river Nicolet, at the depth of lot No 27 of the 15th range of Aston, partly by the segment of the line between the 14th and 15th ranges of Aston, in front of the lots Nos. 23, 24, 25 and 26 of the 15th range, partly by the line between Horton and Aston and between Horton and the augmentation of Bulstrode, from the division line of the lots Nos. 22 and 23 of the 15th range of Aston, running towards the north-east, partly by the segment of the line between the 3rd and 4th ranges of Horton, from the middle of lot No. 19 to the township of Bulstrode, and partly by the boundary between Horton and Bulstrode ; towards the the north-east, partly by the segment of the line between the 12th and 13th ranges of Wendover, included between lots 1 and 9 inclusively, partly by the north-east branch

deux le lot No. 19 dans le 3e rang de Horton et partie par la limite entre Simpson et Warwick ; vers le sud-est, partie par la Rivière Nicolet depuis le milieu du lot 19 du troisième de Horton, jusqu'au lot 25 du 2e rang de Horton. partie par la limite entre Horton et Warwick et partie par la ligne entre Kingsey et les 8e, 9e, 10e, 11e et 12e rangs de Simpson ; vers le sud-ouest, partie par le cordon entre le 7e et le 8e rang de Simpson, du No. 28 au No. 12, partie par le cordon entre les 9e et 10e rangs du même canton, depuis le lot No. 12 jusqu'au canton Wendover et partie par le cordon entre les 9e et 10e rangs de Wendover, depuis le lot No. 1 jusqu'au No. 9, inclusivement, et partie par la ligne entre les lots Nos. 26 et 27 du 15e rang d'Aston ; enfin, à l'est, par la ligne qui divise les 2e, 4e et 5e rangs de Horton, du canton de Bulstrode.

46 V. c. 38. SANCTIONNE LE 30 MARS, 1883.

N. B.—Ces nouvelles limites remplacent celles reconnues par 27 V. c. 27.

Canton de Horton :

Proclamation du 7 aout. 1840.

Cette étendue de terrain bornée et limitée comme suit : au nord-ouest, en front, partie par le canton de Wendover, partie par la branche nord-est de la rivière Nicolet, partie par le canton d'Aston et son augmentation, et partie par l'augmentation du canton Bulstrode ; au sud-est, par le canton Warwick ; au nord et à l'est, par le canton de Bulstrode ; et au sud-ouest par le canton Simpson. Commençant à un poteau planté sur la ligne extérieure nord-est du canton Simpson, et formant le coin ouest du canton Warwick et le coin sud du canton de Horton ; de là, le long de la dite ligne extérieure nord-est du canton Simpson, magnétiquement nord, 38 degrés ouest, la variation étant de 11 degrés 15 minutes, dans une direction ouest, environ 480 chaînes, 25 chaînons, jusqu'à l'intersection de la ligne extérieure sud-est du canton Wendover, à un poteau marquant l'angle nord du dit canton Simpson et l'angle ouest du dit canton Horton ; de là, le long de la dite ligne extérieure sud-est du canton Wendover, magnétiquement nord, 52 degrés est, environ 180 chaînes, jusqu'à l'intersection de la branche nord-est de la rivière Nicolet ; de là, le long de la rive sud-ouest de la même

of the river Nicolet, partly by the line dividing lots 22 and 23 of the 15th range of Aston, partly by the line which bisects lot No, 19 in the third range of Horton and partly by the boundary between Simpson and Warwick ; towards the south-east, partly by the river Nicolet, from the middle of lot 19, of the 3rd range of Horton, to lot No. 25 of the second range of Horton, partly by the boundary between Horton and Warwick and partly by the line between Kingsey and the 8th, 9th, 10th, 11th and 12th ranges of Simpson ; towards the south-west, partly by the line between the 7th and 8th ranges of Simpson from lots No. 28 to No. 12, partly by the line between the 9th and 10th ranges of the same township from lot No. 12 to the township of Wendover, and partly by the line between 9th and 10th ranges of Wendover from lot No. 1 to lot No. 9 inclusively, and partly by the line between lots Nos. 26 and 27 of the 15th range of Aston ; finally, to the east, by the line which divides the 2nd, 4th and 5th ranges of Horton from the township of Bulstrode.

46. V. c. 38. ASSENTED TO THE 30TH MARCH, 1883.

N. B. These new limits replace those given by 27 V. c. 27.

Township of the Horton :

Proclamation of the 7th August, 1840.

That tract of land bounded and abutted as follows : on the north-west, in front partly by the township of Wendover, partly by the north-east branch of the River Nicolet, partly by the township of Aston and augmentation thereof, and partly by the augmentation of of the township of Bulstrode ; on the south-east, by the township of Warwick ; on the north and east by township of Bulstrode ; and on the south-west by the township of Simpson. Beginning at a post planted on the north-east outline of the township of Simpson and forming the westerly corner of the township of Warwick and the southerly corner of the township of Horton ; thence, running along the said north-east outline of the township of Simpson, magnetically north, 38 degreee west, variation 11 degrees 15 minutes, westerly, about 480 chains, 55 links, to the intersection of the south-east outline of the township of Wendover, at a post forming the northerly corner of the said township of Simpson, and the westerly corner of the said township of Horton ; thence, along the said south-east outline of the township of Wendover, magnetically north, 52 degrees east, about 180 chains, to the intersection of the

rivière, dans une direction ouest et nord, selon qu'elle tourne et détourne jusqu'à l'intersection de la ligne entre les 1er et 2me rangs du dit canton Horton ; de là, traversant la dite branche nord-est de la rivière Nicolet, jusqu'à un poteau planté sur la ligne extérieure sud-est de l'augmentation du canton d'Aston ; de là, le long de la dite ligne extérieure sud-est de l'augmentation du canton Aston, et de la ligne extérieure sud-est de l'augmentation du canton Bulstrode, magnétiquement nord, 57 degrés est, environ 418 chaînes, 90 chaînons, jusqu'à l'intersection de la ligne extérieure ouest du canton Bulstrode, à un poteau marquant l'angle nord du dit canton Horton ; de là, le long de la dite ligne extérieure ouest du canton Bulstrode, magnétiquement sud, 11 degrés 15 minutes ouest, environ 293 chaînes, 45 chaînons, jusqu'à l'intersection de la ligne extérieure sud du dit canton Bulstrode, à un poteau marquant le coin sud-ouest du dit canton Bulstrode ; de là, le long de la dite ligne extérieure sud du canton Bulstrode, magnétiquement nord, 86 degrés est, environ 152 chaînes, 50 chaînons, jusqu'à l'intersection de la ligne extérieure nord-ouest du canton Warwick, à un poteau marquant le coin nord du dit canton Warwick, et le coin est du du dit canton de Horton ; de là, le long de la ligne extérieure nord-ouest du canton Warwick, magnétiquement sud, 49 degrés ouest, environ 518 chaînes, 65 chaînons, jusqu'au point de départ.

La partie du canton de Gayhurst.

Les premier, deuxième, troisième, quatrième, cinquième, sixième, septième et huitième rangs du canton de Gayhurst, et les numéros quatre, cinq, quatorze, quinze, seize, dix-sept, dix-huit, dix-neuf, vingt, vingt-un, vingt-deux, vingt-trois, vingt-quatre, vingt-cinq et vingt-six du neuvième rang du même canton.

Approuvé par Ordre en Conseil le 10 *janvier,* 1884.

N. B. C'est la partie sud du canton de Gayhurst, qui a été érigée par Ordre en Conseil du 10 janvier, 1884.

north-east branch of the River Nicolet ; rhence, along the south-westerly bank thereof in a westerly and northerly direction as it winds and turns, to the intersection of the line between the first and second ranges of the said township Horton ; and thence, across the said north-east branch of the River Nicolet, to a post standing on the south-east outline of the augmentation of the township of Aston ; thence, along the said south-east outline of the augmentation of the township of Aston, and the south-east outline of the augmentation of the township of Bulstrode, magnetically north, 57 degrees east, about 418 chains, 90 links, to the intersection of the west outline of the township of Bulstrode, at a post forming the northerly angle of the said township of Horton ; thence, along the said west outline of the township of Bulstrode, magnetically south, 11 degrees 15 minutes west, about 293 chains, 45 links, to the intersection of the south outline of the said township of Bulstrode, at a post forming the south-west corner of the said township of Bulstrode ; thence, along the said south outline of the township of Bulstrode, magnetically north, 86 degrees east, about 152 chains, 50 links, to the intersection of the north-west outline of the township of Warwick, at a post forming the northerly corner of the said township of Warwick, and the easterly corner of the said township of Horton ; thence, along the said north-west outline of the township of Warwick, magnetically south, 49 degrees west, about 518 chains, 65 links, to the place of beginning.

The part of the township of Gayhurst.

The first, second, third, fourth, fifth, sixth, seventh and eighth ranges of the township of Gayhurst, and lots numbers four, five, fourteen, fifteen, sixteen, seventeen, eighteen, nineteen, twenty, twenty-one, twenty-two, twenty-three, twenty-four, twenty-five and twenty-six of the ninth range of the same township.

Approved by Order in Council, on the 10*th Janvier,* 1884.

N. B. It is the south part of the township of Gayhurst, which has been erected by Order in Council of the 10th January, 1884.

La paroisse des Saints Anges.

Détachée partie de St-Joseph et partie de Ste-Marie.

Proclamation du 29 décembre, 1880.

Bornée vers le nord-est, par le canton de Frampton ; vers le sud-ouest, par les paroisses de Ste-Marie et St-Joseph ; vers le sud-est, par la paroisse St-Joseph ; et vers le nord-ouest, par les paroisses de Ste-Marie et Ste-Marguerite. La partie détachée de la paroisse de St-Joseph comprenant les rangs Ste-Agnès, St-Richard, Ste-Julie partie du rang de l'Assomption depuis le No. 787 jusqu'au No. 795 inclusivement, le rang St-Adolphe, les abouts situés entre les rangs St-Adolphe et Montarville N. E., les rangs Montarville N. E. et Montarville S. O., le rang St-Philippe, la partie du rang Ste-Rachelle située au nord-est de la route qui divise les Nos. 1107 et 1108, partie du rang St-Thomas, c'est-à-dire, depuis le No. 1249 jusqu'au No. 1266 inclusivement, partie du rang Saint Jean depuis le No. 1073 jusqu'au No. 1085 inclusivement, et enfin la partie du No. 1086 située et comprise entre les dites parties des rangs Saint-Jean et St-Thomas ; et la partie détachée de la paroisse de Ste-Marie, comprenant la concession Ste-Claire, le quatrième rang St-Elzéar, toute la partie du troisième rang de St-Elzéar qui se trouve au sud-est de la route qui divise les Nos. 960 et 961 et enfin une partie du rang St-Gabriel, comprenant depuis le No. 893 jusqu'au No. 901 inclusivement. Les numéros ci-dessus mentionnés étant ceux du cadastre des paroisses de St-Joseph et Ste-Marie.

Le canton d'Aylmer.

Détaché de la municipalité de Lambton.

Proclamation du 18 janvier, 1848.

Toute cette étendue ou compeau de terre borné et limité comme suit :—au nord-ouest, par le canton de Lambton ; au sud-est, par le canton de Gayhurst ; au sud-ouest, par la ligne de comté de Sherbrooke ; au nord-est, par le canton de Forsyth et à l'est, par le canton de Dorset. Commençant à un poteau équarri planté dans la ligne de division entre les comtés de Sherbrooke et de Mégantic, indiquant le coin le plus au nord-ouest du canton d'Aylmer et le coin le plus au sud du canton de Lambton ; de là, longeant la ligne de division entre les dits cantons, magnétiquement nord, 48 degrés est, variation 13 de-

The parish of Saints Anges.

Detached partly from St Joseph and partly from Ste Marie

Proclamation of the 29th December, 1880.

Bounded towards the north-east, by the township of Frampton ; towards the south-west, by the parishes of Sainte Marie and Saint Joseph ; towards the south-east, by the parish of St. Joseph ; and towards the north-west, by the parishes of Ste. Marie and Ste. Marguerite- That part detached from the parish of St- Joseph comprising the ranges Ste. Agnès, St. Richard, Ste. Julie, part of the range of l'Assomption from No. 787 to No. 795 inclusive, the range St. Adolphe, the continuations *abouts* situate between the ranges St. Adolphe and Montarville, N. E., the ranges Montarville N. E., and Montarville, S. W., the range St-Philippe, that part of the range Ste. Rachelle situate to the north-east of the road *route* which divives the Nos. 1107 and 1108, part of the range St-Thomas, that is to say, from No. 1249 to No. 1266 inclusive, part of the range St. Jean from No. 1073 to No. 1085 inclusive, and lastly that part of No. 1086 situate and comprised between the said parts of the ranges St. Jean and St. Thomas ; and that part detached from the parish of Ste. Marie comprising the concession Ste. Claire, the fourth range St. Elzéar, all that portion of the third range St. Elzéar, which lies to the south-east of the road (*route*) dividing numbers 960 and 961, and lastly a part of the range St. Gabriel comprising from No. 893 to No. 911 inclusive. The before mentioned numbers being those of the cadastre of the parishes of St. Joseph and Ste. Marie.

The township of Aylmer.

Detached from the municipality of Lambton.

Proclamation of the 18th January, 1848.

All that tract or parcel of land bounded and abutted as follows :—on the north-west, by the township of Lambton ; on the south-east, by the township of Gayhurst ; on the south-west, by the county line of Sherbrooke; on the north-east, by the township of Forsyth; and on the east, by the township of Forsyth ; and on the east, by the township of Dorset. Beginning at a squared post, standing in the line of division between the counties of Sherbrooke and Mégantic, marking the north-westernmost corner of the township of Aylmer, and the southernmost corner of the township of Lambton; thence, running along

grés ouest, 560 chaînes, plus ou moins, jusqu'à un poteau équarri indiquant le coin le plus au nord du dit canton d'Aylmer et le point le plus à l'est du dit canton de Lambton ; de là, longeant la ligne de division entre les dits cantons de Forsyth et d'Aylmer, magnétiquement sud, 42 degrés est, 373 chaînes, plus ou moins, jusqu'à la ligne de profondeur du canton de Dorset, à un poteau équarri indiquant l'angle est du dit canton d'Aylmer; de là, le long de la ligne de profondeur du canton de Dorset, magnétiquement sud, 13 degrés ouest, 290 chaînes, plus ou moins, jusqu'à un poteau équarri indiquant l'angle sud-est du dit canton d'Aylmer ; de là, le long de la ligne séparant les cantons d'Aylmer et Gayhurst, sud, 48 degrés ouest, 317 chaînes, plus ou moins, jusqu'à un poteau équarri planté dans la ligne divisant les comtés de Sherbrooke et de Mégantic susdits, et indiquant le coin le plus au sud du dit canton d'Aylmer ; de là, le long de la ligne de comté, magnétiquement nord, 42 degrés ouest, 540 chaînes, plus ou moins, jusqu'au point de départ, contenant 27,842 acres, plus ou moins, et l'allocation ordinaire pour les grands chemins.

29-30 V. C. 66. SANCTIONNE LE 15 AOUT, 1866.

MOINS : *Les* 10 *premiers lots des* 8 *rangs du dit canton qui sont annexés à la municipalité de la paroisse de St-Vital de Lambton par* 29-30 *V. c.* 66. *Sanctionné le* 15 *août*' 1866.

Paroisse de St. Severin.

Détachée de St. Frédéric, St. Elzéar, St. Sylvestre et Broughton.

Proclamation du 22 janvier, 1873.

Vers le sud-est, partie par la ligne qui sépare la seigneurie de Linière de celle de Fleury, depuis le rang St. Jacques jusqu'au canton de Broughton, partie par la ligne qui sépare la terre de Joseph Lacroix de celle de Bénoni Paré, dans le premier rang du dit canton, la terre de George Henry Pozer de celle de Roger Vachon, dans le second rang du même canton, la terre de John Cryan de celle de Ferdinand Laplante, dans le troisième rang aussi du même canton, le lot numéro cinq du lot numéro six, dans le quatrième rang d'icelui canton ; vers le sud-ouest, partie par la ligne qui sépare le dit quatrième rang du canton de Broughton du cinquième rang du même canton, et partie par la ligne qui sépare le rang Sainte-Catherine des rangs Saint-Thomas et Sainte-Mar-

the division line between the said townships, magnetically north,48 degrees east, variation 13 degrees west, 560 chains, more or less, to a squared post, marking the northernmost corner of the said township of Aylmer and the easternmost corner of the said township of Lambton ; thence, running along the division line between the said townships of Forsyth and Aylmer, magnetically south, 42 degrees east, 373 chains, more or less; to the rear line of the township of Dorset, at a squared post marking the easterly angle of the said township of Aylmer ; thence, along the rear line of the township of Dorset,magnetically south, 14 degrees west, 290 chains, more or less, to a squared post marking the south-east angle of the said township of Aylmer ; thence, along the line dividing the townships of Aylmer and Gayhurst, south, 48 degrees west, 317 chains,more or less,to a squared post standing on the line dividing the counties of Sherbrooke and Megantic aforesaid, and marking the southernmost corner of the said township of Aylmer ; thence, along the said county line, magnetically north, 42 degrees west, 540 chains, more or less, to the place of beginning, containing 27,842 acres, more or less, and the usual allowance forhighways.

29-30 V. C. 66. ASSENTED TO THE 15TH AUGUST, 1866.

MINUS : *The first* 10 *lots of the* 8 *ranges of the said township which are annexed to the municipality of the parish of St. Vital de Lambton, by* 29-30 *V. c.* 66 *Assented to the* 15*th August,* 1866.

Parish of St. Severin.

Detached from St. Frédéric, St. Elzéar, St. Sylvestre and Broughton.

Proclamation of the 22nd January, 1873.

On the south-east, partly by the line which separates the seigniory of Linière from that of Fleury, from the range St. Jacques, to the township of Broughton, partly by the line which separates the land of Joseph Lacroix from that of Bénoni Paré, in the first range of the said township, the land of George Henry Pozer, from that of Roger Vachon, in the second range of the said township, the land of John Cryan from that of Ferdinand Laplante, in the third range of the said township, the lot number five from the lot number six, in the fourth range of the said township ; on the south-west, partly by the line which separates the fourth range of the township of Broughton from the fifth range of the said township, and partly by the line which separates the range Ste. Catherine

guerite, dans la seigneurie de Beaurivage, depuis le dit canton de Broughton jusqu'à la ligne qui sépare la terre de Patrick McShea de celle de Thomas Stephenson, dans le dit rang Sainte-Marguerite ; vers le nord-ouest, partie par la ligne qui sépare les terres des dits Patrick McShea et Thomas Stephenson, partie par la ligne qui sépare le rang dit L'Espérance ou Fermanagh du rang dit Egypte ou Killarney, dans la même seigneurie de Beaurivage, partie par la ligne qui sépare la terre de Augustin Couture de celle de Michel Marcoux, dans le rang Saint-André, dans la dite seigneurie de Linière, partie par la ligne qui sépare la terre de Louis Lefebvre de celle de Auguste Couture, dans le rang Sainte-Anne, dans la dite seigneurie, partie par la ligne qui sépare la terre de Jean-Baptiste Labbé de celle de William Boyce, dans le rang Saint-Olivier, aussi dans la dite seigneurie ; vers le nord-est, par la ligne qui sépare le dit rang Saint-Olivier du dit rang Saint-Jacques, également dans la même seigneurie.

39 V. c. 42. SANCTIONNE LE 24 DECEMBRE, 1875.

Municipalite de Ste. Marie de la Beauce.

Proclamation du 10 Octobre, 1846.

Comprendra : premièrement, une partie de la seigneurie Taschereau, savoir : une étendue de territoire d'environ neuf milles de front sur environ cinq milles de profondeur, bornée au nord-est, partie par le canton de Frampton, et partie par la paroisse de Sainte-Marguerite de Joliette ; au nord-ouest, par la dite partie de la seigneurie Joliette ; au sud-ouest, par la rivière Chaudière ; et au sud-est, par la seigneurie de St. Joseph ; secondement, partie par la seigneurie de Linière, comprenant une étendue de territoire d'environ neuf milles de front sur environ un mille et demi de profondeur, bornée au nord-est, par la dite rivière Chaudière ; au nord-ouest, par la paroisse de St. Bernard ; au sud-ouest, par le second rang ou concession de la dite seigneurie de Linière appelée rang St. Thomas ; et au sud-est, par la dite seigneurie de St. Joseph ; et, troisièmement, cette partie de la dite seigneurie de Joliette comprenant une étendue de territoire d'environ trois milles de front sur environ deux milles et demi de profondeur dans la paitie nord-ouest d'icelle, et un mille et demi dans la partie sud-est de la dite seigneurie, bornée au sud-ouest, partie par la ligne de séparation

from the ranges St. Thomas and Ste. Marguerite in the seigniory of Beaurivage, from the said township of Broughton to the line which separates the land of Patrick McShea from that of Thomas Stephenson, in the said range Ste. Marguerite ; towards the north-west, partly by the line which separates the lands of Patrick McShea and Thomas Stephenson, partly by the line which separates the range called L'Espérance or Fermanagh from the range called Egypt or Killarney, in the said seigniory of Beaurivage, partly by the line which separates the land of Augustin Couture from that of Michel Marcoux, in the range St. André, in the said seigniory of Linière, partly by the line which separates the land of Louis Lefebvre from that of Auguste Couture, in range Ste. Anne, in the said seigniory, partly by the line which separates the land of Jean-Baptiste Labbé from that of William Boyce, in the range St. Olivier, also in the said seigniory ; towards the north-east, by the line which separates the said range St. Olivier from the said range St. Jacques, also in the said seigniory.

39 V. c. 42. ASSENTED TO THE 24TH DECEMBER, 1875.

Municipality of Ste. Marie de la Beauce.

Proclamation of the 10th October, 1846.

Shall comprise : first, a part of the seigniory of Taschereau, namely an extent of territory of about nine miles in front by about five miles in depth, bounded on the north-east, partly by the township of Frampton and partly by the parish of Sainte-Marguerite de Joliette ; on the north-west, by the said part of the seigniory of Joliette ; on the south-west, by the river Chaudière ; and on the south-east, by the seigniory of St. Joseph; secondly, part of the seigniory of Linière comprising an extent of territory of about nine miles in front by about one mile and a half in depth, bounded on the north-east, by the said river Chaudière ; on the north-west, by the parish of St. Bernard ; on the south-west by the second range or concession of the said seigniory of Linière called range Saint Thomas ; and on the south-east, by the said seigniory of Saint Joseph ; and thirdly, that part of the said seigniory of Joliette comprising an extent of territory of about three miles in front by abont two miles and one half mile in depth in the north-westerly part thereof and one and a half in the south-casterly part of the said seigniory, bounded on the south-west, partly by the line of sepa-

entre les terres de Charles Roc dit Tardif et celle de Jacques Brochu, et son prolongement en ligne droite jusqu'à la rivière Chaudière, et partie par la ligne de séparation entre la terre de Zacharie Parent et la terre de Charles Parent, et les dites terres ayant leur front sur le chemin appelé Route Justinienne ; au nord-est, par la paroisse de Sainte-Marie ou Taschereau ; au sud-ouest, par la rivière Chaudière ; la dite partie de la seigneurie de Joliette ayant été annexée à la dite paroisse de Sainte-Marie de la Nouvelle-Beauce, et faisant part et partie d'icelle, en vertu du décret canonique en date du dix août mil huit cent quarante-deux.

PROCLAMATION DU 18 JUIN 1845

MOINS : *Cette partie détachée pour former la paroisse des Saints-Anges, par proclamation du 29 décembre*, 1880.

ration between the lands of Charles Roc dit Tardif and that of Jacques Brochu and the prolongation thereof in a straight line to the river Chaudière and partly by the line of separation between the land of Zacharie Parent and the land of Charles Parent, the said lands fronting upon the road called Route Justinienne ; on the south-east, by the parish of Ste. Marie or Taschereau : on the south-west, by the river Chaudière ; the said part of the seigniory of Joliette having been annexed to the parish of Ste. Marie de la Nouvelle-Beauce, and forming part and parcel thereof, in virtue of the canonical decree bearing date the 10th day of August, 1842.

PROCLAMATION OF THE 18TH JUNE, 1845.

MINUS : *That part detached to form the parish of Saints Anges, by proclamation of the 29th December*, 1880.

Ditchfield and Spaulding.

Détachés de la municipalité de Linière.

Ditchfield :

Proclamation du 11 novembre, 1869.

Cette étendue ou compeau de terre borné comme suit: au nord, par le canton de Spaulding ; au sud, partie par le canton de Clinton, et partie par les terres vacantes de la Couronne ; à l'est, par la ligne provinciale et à l'ouest, par le lac Mégantic. Commençant à un poteau et borne de pierre plantés sur la rive est du lac Mégantic et marquant l'angle le plus au sud-ouest du canton de Spaulding susdit, et l'angle le plus au nord-ouest de la dite étendue ou compeau de terre ; de là, le long de la ligne extérieure sud du dit canton de Spaulding, astronomiquement est, 788 chaînes, plus au moins, jusqu'à l'intersection de la ligne provinciale susdite, à un poteau et borne de pierre marquant l'angle sud-est du dit canton de Spaulding et l'angle nord-est de la dite étendue ou compeau de terre ; de là, vers le sud le long de la ligne provinciale jusqu'à un poteau et borne de pierre marquant l'angle sud-est de la dite étendue ou compeau de terre ; de là, vrai ouest, 748 chaînes plus ou moins, jusqu'au bord du lac Mégantic susdit, à un poteau et borne de pierre marquant l'angle sud-ouest de la dite étendue ou compeau de terre ; et de là, le long de la rive est du dit lac Mégantic et suivant ses sinuosités vers le nord, jusqu'au point de départ.

Ditchfield and Spaulding.

Detached from the municipality of Linière

Ditchfield :

Proclamation of the 11th November, 1869.

That tract or parcel of land bounded as follows : on the north, by the township of Spaulding ; on the south, partly by the township of Clinton, and partly by the waste lands of the Crown ; on the east, by the province line, and on the west, by lake Megantic. Beginning at a post and stone boundary planted on the east bank of lake Megantic and marking the south-west angle of the township of Spaulding aforesaid, and the north-west angle of the said tract or parcel of land ; thence, along the south outline of the said township of Spaulding astronomically east, 788 chains, more or less, to the intersection of the province line aforesaid, at a post and stone boundary marking the south-east angle of the said township of Spaulding, and the north-east angle of the said tract or parcel of land ; thence, southwardly, along the said province line to a post and stone boundary marking the south-east angle of the said tract or parcel of land ; thence, due west, 748 chains, more or less, to the border of lake Megantic aforesaid, at a post and stone boundary marking the south-west angle of the said tract or parcel of land ; and thence, along the easthern border of the said lake Megantic and following its sinuosities northwardly, to the place of beginning.

Spaulding :

Proclamation du 18 avril, 1868.

Borné au nord-est, par le canton de Risborough ; au nord-ouest, par la rivière Chaudière ; au sud-est, par la ligne provinciale et au sud, par le canton de Ditchfield ; commençant à un poteau et borne de pierre plantés sur la rive est de la rivière Chaudière, et marquant l'angle le plus à l'ouest du dit canton de Risborough et l'angle le plus au nord de la dite étendue ou compeau de terre; de là, le long de la ligne extérieure sud-ouest du dit canton de Risborough, sud, 53 degrés est, astronomiquement, 718 chaînes, plus ou moins, jusqu'à l'intersection de la ligne provinciale, à un poteau et borne de pierre définissant l'angle le plus au sud du dit canton de Risborough, et l'angle le plus à l'est de la dite étendue ou compeau de terre ; de là, le long de la ligne provinciale, dans une direction sud-ouest jusqu'à un poteau et borne de pierre marquant l'angle le plus au sud de la dite étendue ou compeau de terre ; de là, vrai ouest, 788 chaînes, plus ou moins, jusqu'au lac Mégantic, à un poteau et borne de pierre plantés à la décharge de la rivière Chaudière susdite et marquant l'angle le plus à l'ouest de la dite étendue ou compeau de terre ; de là, le long et en descendant la rive gauche de la dite rivière Chaudière, et suivant ses sinuosités dans une direction nord-est, jusqu'au point de départ.

Approuvé par Ordre en Conseil le 4 octobre, 1881.

MOINS : *Les limites du village Agnès, par proclamation du 22 avril*, 1895.

Municipalite de St-Elzear.

Proclamation du 4 juillet, 1845.

Comprendra une étendue de territoire d'environ neuf milles de front sur environ cinq milles de profondeur, bornée vers le nord-est, par la paroisse Ste-Marie de la Beauce, telle que circonscrite par décret canonique en date du vingt-cinquième jour de mars mil huit cent trente-cinq ; vers le nord-ouest, par le fief et seigneurie de St-Etienne ; au sud-ouest, par la seigneurie de St. Gilles ; et vers le sud-est, par la seigneurie de St-Joseph.

PROCLAMATION DU 18 JUIN, 1845

MOINS : *Cette partie comprise dans St. Sévérin,*

Spaulding :

Proclamation of the 18th April, 1868.

Bounded on the north-east, by the township of Risborough; on the north-west, by the river Chaudière; on the south-east, by the province line and on the south, by the township of Ditchfield ; beginning at a post and stone boundary planted on the east bank of the river Chaudière, and marking the westernmost angle of the said township of Risborough and the northernmost angle of the said tract or parcel of land ; thence, along the south-west outline of the said township of Risborough, south, 53 degrees east, astronomically, 718 chains, more or less, to the intersection of the province line at a post and stone boundary marking the southernmost angle of the said township of Risborough and the easternmost angle of the said tract or parcel of land ; thence, along the said province line, in a south-westwardly direction to a post and stone boundary marking the southernmost angle of the said tract or parcel of land ; thence, due west, 788 chains, more or less, to lake Megantic, at a post and stone boundary planted at the discharge of the river Chaudière aforesaid, and marking the westernmost angle of the said tract or parcel of land ; thence, along and descending the left bank of the said river Chaudière, and following its sinuosities in a north-eastwardly direction, to the place of beginning.

Approved by Order in Council on the 4th October, 1881.

MINUS : *The limits of the village of Agnès, by proclamation of the 22nd April*, 1895.

Municipality of St. Elzear.

Proclamation of the 4th July, 1845.

Shall comprise an extent of territory of about nine miles in front by about five miles in depth, bounded towards the north-east, by the parish of Sainte Marie de la Beauce as circumscribed by the canonical decree bearing date the twenty-fifth day of March one thousand eight hundred and thirty-five ; towards the north-west, by the fief and seigniory of St. Etienne ; on the south-west, by the seigniory of St. Gilles ; and towards the south-east, by the seigniory of St. Joseph.

PROCLAMATION OF THE 18TH JUNE, 1845

MINUS : *That part comprised in St. Sévérin, by*

par proclamation du 22 janvier, 1873 et par 39 V. c. 42.

La ville de Levis.

Détachée de N.-D. de la Victoire.

Bornée en front, par le fleuve St-Laurent, à une profondeur de 40 pieds à mer basse ; en arrière, par la cime du cap, en arrière des moulins Lambie ; de là, suivant la cime du cap, jusqu'à la ligne sud-ouest de la terre de veuve Olivier Duclos, avec tel terrain qui renfermera la ligne sud des propriétés de James Tibbits, la compagnie d'entrepôt de Québec, H. M. Patton, E. Coxworthy, James Reekie, W. Price, W. E. Price, David Ed. Price, John Lambie, et les propriétés du domaine, jusqu'à la ligne de division entre N.-D. de la Victoire et St-Romuald,et suivant la ligne sud-ouest de la terre de veuve Olivier Duclos, gagnant le sud jusqu'au chemin public, sur la côte ; de là, traversant le dit chemin public jusqu'à une distance de six arpents ; de là,sur une ligne droite à la borne sud du terrain de F. Fortier ; de là, sur une ligne droite à la ligne nord-est de la terre de Julien Chabot ; de là, le long d'icelle ligne, courant nord au centre du chemin public ; et de là, le long du centre du dit chemin public jusqu'à la ligne nord-est de la terre de Michel Bégin ; de là, courant nord, le long d'icelle ligne de division, jusqu'à la cime du cap ; de là, gagnant le nord-est le long de la cime du cap, jusqu'à la ligne nord-est de la terre d'Isidore Bégin ; de là, gagnant au nord, jusqu'au fleuve St-Laurent, jusqu'à une profondeur de 40 pieds à marée basse.

Tel qu'amendé par 42-43 V. c. 57. *Sanctionné le* 31 *octobre*, 1879.

Limites susdites remplacées par les suivantes :

Les bornes et limites de la dite ville de Lévis ont été et seront comme suit : en front, par le Saint Laurent, à une profondeur de quarante pieds à mer basse ; en arrière, par la cime du cap, en arrière des moulins Lambie ; de là, suivant la cime du cap, jusqu'à la ligne sud-ouest de la terre de veuve Olivier Duclos, avec tel terrain que renfermera la ligne sud des propriétés de James Tibbitts, la la compagnie d'entrepôts de Québec, H. M. Patton, E. Coxworthy, James Reekie, W. Price, W. E. Price, David Ed. Price, John Lambie et les propriétés du Domaine, jusqu'à la ligne de division entre Notre-Dame

proclamation of the 22nd January, 1873 and by 39 V. c 42.

The town of Levis.

Detached from N.-D. de la Victoire.

Bounded in front by the St. Lawrence, at the depth oi forty feet at low water ; in rear, by the summit of the Cape, in rear of Lambie's mills ; thence, following the said summit of the Cape, to the south-west line of widow Olivier Duclos' land, together with such extent of ground as is included by the south line of the properties of James Tibbits, the Quebec Wharehousing Company, H. N. Patton, E. Coxworthy, James Reekie, W. Price, W. E. Price, David Ed. Price, John Lambie and the properties of the Domain, as far as the division line between *Notre-Dame de la Victoire* and *St. Romuald*, and following the south-west line of the land of widow Olivier Duclos, and extending south to the public highway on the hill ; thence, crossing the said road to a distance of six arpents ; thence, in a straight line, to the south boundary of F. Fortier's property ; thence, in a straight line, to the north-easterly line of Julien Chabot's property ; thence, along the said line, towards the north, to the centre of the public road;and thence,along the centre of said public road,to the north-east line ofMichel Bégin's property ; thence, towards the north along the said division line, to the summit of the cape ; thence, towards the north-est, along the said summit of the cape, to the north-easterly line of Isidore Bégin's property ; thence, towards the north, to the River St. Lawrence,to the depth of forty feet at low water.

As amended by 42-43 V. c. 57. *Assented to the* 31*st October*, 1879.

Above limits replaced of the following :

The boundaries and limits of the said town of Levis have been, and shall be as follows, that is to say : In front, by the St. Lawrence, at the depth of forth feet at low water ; in rear, by the brow of the hill, in rear of Lambie's mills ; thence, following the said brow of the hill, to the south-west line of widow Olivier Duclos' land, together with such extent of ground as is included by the south line of the properties of James Tibbits, the Quebec Warehousing Company, H. M. Patton, E. Coxworthy, James Reekie, W. Price, W. E. Price, David Ed. Price, John Lambie, and the properties of the Domain, as far as

de la Victoire et St-Romuald, à la rivière Etchemin, et suivant la ligne sud-ouest de la terre de veuve Olivier Duclos, gagnant le sud jusqu'au chemin public, sur la côte ; de là, traversant le dit chemin public, jusqu'à une distance de six arpents ; de là, sur ligne droite à la borne sud du terrain de F. Fortier; de là, sur une ligne droite à la ligne nord-est de la terre de Julien Chabot ; de là, le long de cette ligne, courant nord, au centre du chemin public ; de là, le long du centre du dit chemin public, jusqu'à la ligne nord-est de la terre de Michel Bégin ; de là, courant nord, le long de cette ligne de division, jusqu'à la cime du cap ; de là, gagnant le nord-est,le long de la cime du cap, jusqu'à la ligne nord-est de la terre d'Isidore Bégin, et, de là, gagnant au nord jusqu'au fleuve St-Laurent, jusqu'à une profondeur de quarante pieds à marée basse ;

Et la dite ville sera subdivisée en trois quartiers, dont le premier, appelé Saint Laurent, comprendra les limites suivantes, savoir : borné en front par le Saint Laurent à une profondeur de quarante pieds à mer basse, commençant à la ligne sud-ouest de la propriété de George Couture, allant au sud-ouest jusqu'à la ligne de division entre la paroisse de Notre-Dame de la Victoire et St-Romuald, à la même profondeur de quarante pieds à mer basse ; de là, au sud, jusqu'au côté nord-ouest du chemin Saint Nicolas ; de là, au nord-ouest, jusqu'à la ligne sud-ouest de la propriété du Domaine ; de là, au sud, jusqu'à sa profondeur ; de là, au nord-est jusqu'à la ligne nord-est de la dite propriété ; de là, au nord-ouest jusqu'à la propriété de John Lambie, en suivant la ligne de profondeur, et du côté nord-est de la dite propriété jusqn'à la cime de la côte qui fait face au fleuve Saint Laurent ; de là, au nord-est, en suivant la cime de la dite côte, jusqu'à la ligne sud-ouest de la propriété de William, W. E. et David E. Price ; de là, au sud, jusqu'à sa profondeur ; de là, au nord-est, jusqu'à la ligne nord-est de la dite propriété ; de là, au nord-ouest, jusqu'à la propriété de James Reekie, en suivant la ligne de profondeur et la ligne nord-est de la dite propriété, jusqu'à la cime de la côte ; de là, au nord-est, en suivant la cime de la côte, jusqu'à la ligne sud-ouest de la propriété de E. A. Coxworthy; de là, au sud, jusqu'à sa profondeur ; de là,au nord-est, jusqu'à la ligne nord-est de la dite propriété ; de là, au nord-ouest, jusqu'à la cime de la dite côte, en suivant la dite cime jusqu'à la ligne sud-ouest de la propriété de William Chapman ; de là, au sud, en suivant la cime sud-ouest de la côte ou du chemin, jusqu'à la ligne sud-ouest de la propriété de

the division line between *Notre-Dame de la Victoire* and *St. Romuald*, at Etchemin river, and following the south-west line of the land of widow Olivier Duclos,and extending south to the public highway on the hill ; thence crossing the said road to a distance of six arpents ; thence in a straight line to the south boundary of F. Fortier's property ; thence in a straight line to the north-easterly line of Julien Chabot's property ; thence, towards the north, along the said line, to the centre of the public road ; thence, along the centre of the said public road, to the north-east line of Michel Bégin's property ; thence, towards the north, along the said division line, to the brow of the hill ; thence, towards the north-east, along the brow of the hill to the north-easterly line of Isidore Bégin's property ; thence, towards the north, to the River St. Lawrence, to the depth of forty feet at low water ;

And the said town shall be subdivided into three wards : The first, called St. Lawrence ward,shall be comprised within the following limits, that is to say : bounded in front by the River St. Lawrence, at the depth of forty feet at low water, beginning at the south-west line of the property of George Couture, running south-west to the line of division between the parish of *Notre-Dame de la Victoire* and *St. Romuald*, at the same depth of forty feet at low water ; thence, running south, to the north-west side of the St. Nicolas road ; thence, north-west, to the south-west line of the Domain property ; thence, south, to the end of its depth ; thence, north-east, to the north-east line of said property ; thence, north-west, to the property of John Lambie, following the rear and north-east side line of the said property, to the brow of the hill fronting the River St. Lawrence ; thence, north-east, following the brow of the said hill, to the south-west line of the property of William, W. E. and David E. Price ; thence, south,to the end of its depth ; thence, north-east, to the north-east line of the said property ; thence, north-west, to the property of James Reekie, following the rear and north-east line of the said property, to the brow of the hill ; thence, north-east,following the brow of the said hill to the south-west line of the property of E. A. Coxworthy ; thence, south, to the end of its depth ; thence, north-east, to the north-east line of the said property ; thence, north-west, to the brow of the said hill, following the said brow to the south-west line of the property of William Chapman ; thence, south, following the south-west brow of the hill or road, to the south-west line of the property of E. A. Coxworthy ; thence, south, to the end of its

E. A. Coxworthy ; de là, au sud, jusqu'à sa profondeur ; de là, au nord-est, jusqu'à la ligne sud-ouest de la propriété de A. C. Lemieux ; de là, au nord-ouest, jusqu'à la cime de la côte, faisant face au fleuve St-Laurent ; de là, au nord-est, en suivant la dite cime, jusqu'à la ligne sud-ouest de la propriété de James Tibbets ; de là, au sud, jusqu'à sa profondeur ; de là, au nord-est, jusqu'à la ligne nord-est de la dite propriété ; de là, au nord-ouest, jusqu'à la cime de la dite côte ; de là, au nord-est, en suivant la dite cime, jusqu'à la côte appelée Davidson ; de là, en suivant les côtés ouest et nord de la dite côte, jusque vis-à-vis la ligne sud-ouest de la propriété de George Couture, et, de là au nord-ouest jusqu'au point de départ, avec toute cette partie du fleuve St-Laurent qui fait face à la dite étendue de terrain, couverte par quarante pieds d'eau aux marées basses, comprise dans la dite paroisse; et le dit quartier sera représenté dans le conseil ci-après établi par trois conseillers.

Le second quartier appelé Lauzon, comprendra les limites suivantes,savoir : à partir de quarante pieds d'eau profonde dans le fleuve Saint Laurent à mer basse, vis-à-vis de la ligne sud-ouest de George Couture, courant sud jusqu'au côté nord de la côte Davidson, et suivant les côtés nord et ouest de la dite côte, jusqu'à la cime du cap ; de là, suivant la dite cime du cap allant vers le nord-est à la ligne sud-ouest de la terre de Jean-Baptiste Carrier, prolongée jusqu'à la cime du dit cap ; de là, courant sud, à aller à la rue Richmond ; de là, courant nord-est, le long de l'avenue du côté nord de Notre-Dame, jusqu'à la ligne sud-ouest de la terre de Thomas Fraser ; de là, courant sud, le long de la dite ligne, jusqu'au centre du chemin public d'en haut ; de là, suivant le centre du chemin public, jusqu'à la ligne nord-est de la terre de Michel Bégin ; de là, courant nord, en descendant le long de la dite ligne, jusqu'à la cime du cap ; de là, courant nord-est, le long de la dite cime du cap, jusqu'à la ligne nord-est de la terre d'Isidore Bégin ; de là, gagnant le nord, jusqu'à une profondeur de quarante pieds à mer basse, et, de là, suivant une profondeur de quarante pieds, jusqu'au point de départ ; et le dit quartier sera représenté par trois conseillers.

Le troisième quartier, appelé Notre-Dame sera compris dans les limites suivantes, savoir : à partir de la cime du cap, à la ligne sud-ouest de la terre de la veuve Olivier Duclos, jusqu'à six arpents au-dessus du chemin public ; de là, suivant une ligne droite, à la borne sud du terrain de F. Fortier, écuier ; de là, suivant une ligne droite, à la ligne

depth ; thence, north-east, to the south-west line of the property of A. C. Lemieux ; thence, north-west, to the brow of the hill fronting the River St. Lawrence ; thence, north-east, following the brow of the said hill, to the south-west line of the property of James Tibbits ; thence, south, to the end of its depth ; thence, north-east, to the north-east line of the said property ; thence, north-west, to the brow of the said hill ; thence, north-east following the brow of the said hill to the hill called Davidson's hill ; thence following the west and north sides of the said hill to a point opposite to the south-west line of the property of George Couture ; and thence, north-west, to the point of departure ; together with all that part of the River St. Lawrence,in front of the said tract of ground, covered by forty feet of water, at low tide, comprised in the said parish ; and the said ward shall be represented in the council, hereinafter established, by three councillors.

The second ward, called Lauzon ward, shall be bounded as follows, that is to say : commencing at the depth of forty feet at low water in the River St. Lawrence, opposite the aforesaid south-west line of George Couture, extending south to the north side of Davidson's hill and following the north and west sides of the said hill to the brow of the hill ; thence following the brow of the said hill, towards the north-east, to the south-west line of the land of Jean-Baptiste Carrier, extended to the brow of the said hill; thence, towards the south, as far as Richmond street; thence, towards the north-east, along the avenue on the north side of *Notre-Dame*, to the south-west line of the land of Thomas Fraser ; thence, running south, along the said line to the centre of the upper public road ; thence, following the centre of the public road, to the north-east line of the land of Michel Bégin ; thence, towards the north, along the said line to the brow of the hill ; thence, towards the north-east, along the brow of the said hill, to the north-east line of Isidore Bégin ; thence, north, to the depth of forty feet at low water ; and thence following a line at the depth of forty feet, to the point of departure ; and the said ward shall be represented by three councillors.

The third ward called Notre-Dame ward, shall be comprised within the following limits, that is to say : commencing on the brow of the hill, at the south-west line of the land of widow Olivier Duclos, at a distance of six arpents above the public road ; thence, in a straight line, to the southern boundary of the property of F. Fortier,Esquire; thence,

nord-est de la terre de Julien Chabot, écuier, de là, le long de cette ligne, courant nord, jusqu'au centre du chemin public ; de là, le long du centre du dit chemin, à aller jusqu'à la ligne sud-ouest de la terre de Thomas Fraser ; de là, courant nord, le long de cette ligne jusqu'à la cime du cap, et, de là, courant sud-ouest le long de la dite cime du cap, jusqu'à la dite ligne sud-ouest de la terre de la dite veuve Olivier Duclos ; et le dit quartier sera représenté par quatre conseillers.

57 V. C. 61. SANCTIONNE LE 8 JANVIER, 1894.

Le village de Lauzon.

Détaché de St. Joseph de la Pointe de Lévy.

Proclamation du 19 septembre, 1866.

Tout ce certain territoire borné et limité comme suit :—au sud-ouest, par la ligne de division entre la paroisse de Saint-Joseph de la Pointe Lévis et le village de Bienville ; au nord, par le fleuve Saint-Laurent ; au sud, par la ligne de division entre les prmière et seconde concessions, la partie sud-ouest s'étendant cependant jusqu'au chemin public ; et au nord-est, partie par la ligne nord-est de la terre d'André Théberge et partie par la ligne nord du chemin public, allant vers l'ouest jusqu'à la route du chantier de Patton, et suivant ce chemin par le côté sud-ouest jusqu'au fleuve Saint-Laurent.

Annexion :

Tout le territoire suivant faisant partie de la municipalité rurale de Saint-Joseph de Lévis, contigu à la municipalité du village de Lauzon, situé dans le même comté que le dit village, et habité dans la proportion d'au moins quarante familles, sur un rayon de soixante arpents de terrain en superficie, est annexé à la dite municipalité du village de Lauzon, savoir : l'étendue de terrain situé dans la dite paroisse de Saint-Joseph de Lévis ; borné au nord, au fleuve Saint-Laurent en eau profonde ; au sud, au trait-quarré du deuxième rang de la dite paroisse ; vers l'ouest, à la municipalité du village de Lauzon ; et vers l'est, aux terrains de Etienne Patry, Charles Bilodeau, Camille Brochu, Michel Aubé, Félix Royer, Olive Drapeau, André Labrecque, comprenant tous les chantiers Gilmour jusqu'à la terre de Joseph Samson.

in a straight line to the north-east line of the property of Julien Chabot, Esquire ; thence, along the said line, towards the north, to the centre line of the public road ; thence, along the centre of the said road, to the south-west line of the property of Thomas Fraser ; thence, towards the north, along the said line to the brow of the hill ; and thence, towards the south-west, along the brow of the said hill to the said south-west line of the said property of the said widow Olivier Duclos ; and the said ward shall be represented by four councillors."

57 V. C. 61. ASSENTED TO THE 8 JANUARY, 1894.

The village of Lauzon.

Detached from St. Joseph de la Pointe de Lévy.

Proclamation of the 19th September, 1866.

All that certain territory bounded and abutted as follows :—on the south-west, by the line of division between the parish of St. Joseph de la Pointe Lévis and the village of Bienville ; on the north, by the River St. Lawrence ; on the south, by the line of division between the first and second concessions, the south-west part extending nevertheless to the public highway ; and on the north-east, partly by the north-east line of the land of André Théberge, and partly by the north line of the public highway, going westward as far as the road (route) of Patton's ship-yard, and following this road on the south-west side to the river St. Lawrence.

Annexation :

All the following territory forming part of the rural municipality of St. Joseph de Lévis, contiguous to the municipality of the village of Lauzon, situate in the same county as the said village, inhabited in the proportion of at least forty families, within an area of sixty superficial arpents, is annexed to the said municipality of the village of Lauzon, to wit: the tract of land situate in the said parish of St. Joseph de Lévis ; bounded on the north, by the River St. Lawrence, at deep water ; in rear to the south, by the division line of the 2d range of the said parish ; to the west, by the municipality of the village of Lauzon; and to the east, by the lands of Etienne Patry, Charles Bilodeau, Camille Brochu, Michel Aubé, Félix Royer, Olive Drapeau, André Labrecque, comprising all Gilmour's booms up to the property of Joseph Samson.

Approuvé par Ordre en Conseil le 17 juillet, 1877.

Annexion :

Le territoire suivant décrit, faisant partie de la municipalité rurale de Saint-Joseph de Lévis, contigu à la municipalité du village de Lauzon, dans le comté de Lévis, et habité dans la proportion d'au moins quarante familles sur un rayon de soixante arpents de terrain en superficie, est annexé à la dite municipalité du village de Lauzon, savoir : une étendue de terrain situé dans la municipalité de la paroisse de Saint-Joseph de Lévis ; bornée au nord et à l'ouest, au village de Lauzon ; à l'est, à la terre de madame Raphaël Guay, située au premier rang de la dite paroisse ; et au sud, aux terres du deuxième rang de la dite paroisse.

Approuvé par Ordre en Conseil le 3 septembre, 1884.

Annexion :

Une étendue de terrain située dans la municipalité de la paroisse de Saint-Joseph de Lévis, dont suit la description ; borné au nord au fleuve Saint-Laurent, en eau profonde, vers le sud, aux terres du deuxième rang de la paroisse de Saint-Joseph de Lévis, au nord-est, aux limites ouest de la paroisse de Beaumont, et au sud-ouest aux limites est du village de Lauzon.

Approuvé par Ordre en Conseil le 28 mars, 1887.

Annexion :

Une étendue de terrain située dans la municipalité de la paroisse de Saint-Joseph de Lévis, dont suit la description ; bornée au nord aux terres du premier rang situées dans le village de Lauzon, à l'est, à la paroisse de Saint-Etienne de Beaumont, à l'ouest aux terres qui portent au cadastre officiel de la paroisse de Saint-Joseph de Lévis, les numéros cent soixante et quatorze et deux cent seize, et au sud, à l'extrémité sud des terres de la Livandière qui se trouvent comprises dans ce territoire.

Approuvé par Ordre en Conseil le 22 octobre, 1890.

Approved by Order in Council on the 17th July, 1877.

Annexation :

The following described territory forming part of the rural municipality of St. Joseph de Lévis, contiguous to the municipality of the village of Lauzon, in the county of Lévis, and inhabited by a proportion of at least forty families within a radius of sixty arpents of land in superficies, is annexed to the said municipality of the village of Lauzon, to wit : an extent of land situate in the municipality of the parish of St. Joseph de Lévis ; bounded to the north and to the west, by the village of Lauzon ; to the east, by the land belonging to Mrs. Raphaël Guay, situate in the first range of the said parish ; and to the south, by the lands of the second range of the said parish.

Approved by Order in Council on the 3rd September, 1884.

Annexation :

An extent of land situate in the municipality of the parish of Saint Joseph of Lévis, hereinafter the description ; bounded to the north, to the river Saint Lawrence, in deep water ; towards the south, to the lands of the second range of the parish of Saint Joseph of Levis ; to the north-east, to the limits west of the parish of Beaumont ; and to the south-west, to the limits east of the village of Lauzon.

Approved by Order in Council on the 28th March, 1887.

Annexation :

An extent of land situate in the municipality of the parish of Saint Joseph of Lévis, hereinafter the description ; bounded to the north, to the lands of the first range situated in the village of Lauzon ; to the east, to the parish of Saint Etienne de Beaumont ; to the west, to the lands mentioned to the official cadastre of the parish of Saint Joseph of Lévis, upon the numbers one hundred and seventy-four and two hundred and sixteen ; and to the south, to the extremity south of the lands of Livandière which are situated in this territory.

Approved by Order in Council on the 22nd October, 1890.

La paroisse de St-Telesphore.

Détachée de N.-D. de la Victoire.

Proclamation du 26 avril, 1876.

Une certaine étendue de terre démembrée de la paroisse de Notre-Dame de Lévis, bornée comme suit, savoir : au nord-est et au sud-est, par la paroisse de St-David de l'Aube-Rivière ; vers le sud-ouest, par la rivière Etchemin ; et vers le nord-ouest, par le fleuve Saint-Laurent. Le dit territoire étant de figure irrégulière, mesurant 58 arpents de profondeur moyenne, sur 31 arpents de largeur moyenne, et contenant environ huit cents (1800) arpents en superficie.

La municipalite de Lambton.

Détachée de la municipalite de Tring.

Comprend les cantons de Lambton, Aylmer, Forsyth et Price, par proclamation du 22 avril, 1847.

Canton de Lambton :

Proclamation du 18 janvier, 1848.

Toute cette étendue ou partie de terre, bornée et limitée comme suit, savoir : au sud-ouest, partie par le lac St-François et partie par la ligne de division entre le comté de Sherbrooke et le comté de Mégantic ; au nord-est, partie par le canton de Forsyth et partie par le canton d'Adstock ; au nord-ouest, par le dit canton d'Adstock ; et au nord-est, par le canton d'Aylmer.

Commençant à un poteau planté sur le bord du lac St-François, à la tête d'icelui, sur la ligne de division susdite entre les comtés de Mégantic et de Sherbrooke susdits ; de là, longeant la dite ligne, magnétiquement sud, 42 degrés est de variation, 13 degrés ouest, 88 chaînes, plus ou moins, jusqu'à un poteau planté pour le coin le plus au sud du dit canton de Lambton, et le coin le plus au nord-ouest du canton d'Aylmer ; de là, longeant la ligne de division entre les dits cantons mentionnés en dernier lieu, magnétiquement nord, 48 degrés est, 560 chaînes, plus ou moins, jusqu'au poteau indiquant le coin ouest du dit canton de Lambton et le coin le plus au nord du dit canton d'Aylmer ; de là, longeant la ligne de division entre le canton de Forsyth, et le dit canton de Lambton, magnétiquement nord, 42 degrés ouest, 103

The parish of St. Telesphore.

Detached from N.-D. de la Victoire.

Proclamation of the 26th April, 1876.

A certain territory detached from the parish of Notre Dame de Lévis, limited and bounded as follows, to wit : on the north-east and south-east, by the parish of Saint David de l'Aube Rivière ; towards the south-west, by the river Etchemin ; and towards the north-west, by the river Saint Lawrence. The said territory being of irregular figure, measuring fifty eight arpents in mean breadth by thirty one arpents in mean breadth, and containing about one thousand eight hundred (1800) arpents in superficies.

The municipality of Lambton.

Detached from the municipality of Tring.

Comprises the townships of Lambton, Aylmer, Forsyth and Price, by proclamation of the 22nd April, 1847.

Township of Lambton :

Proclamation of the 18th January, 1848.

All that tract or parcel of land bounded and abutted as follows : on the south-west, partly by Lake St. Francis and partly by the division line between the county of Sherbrooke and the county of Megantic ; on the north-east, partly by the township of Forsyth and partly by the township of Adstock ; on the north-west, by the said township of Adstock ; and on the north-east, by the township of Aylmer.

Beginning at post standing on the border of Lake St. Francis, at the head thereof, on the line of division aforesaid between the counties of Megantic and Sherbrooke aforesaid ; thence, running along the said line, magnetically south, 42 degrees east variation, 13 degrees west, 88 chains, more or less, to the post planted for the southernmost corner of the said township of Lambton, and the north-westernmost corner of the township of Aylmer ; thence, running along the division line between the said last mentioned townships, magnetically north, 48 degrees east, 560 chains, more or less, to a post marking the western corner of the said township of Lambton, and the northernmost corner of the said township of Aylmer ; thence, running along the division line between the township of Forsyth and the said township of Lambton

chaînes, plus ou moins, jusqu'à un angle ; de là, nord, 54 degrés est, 4 chaînes, 15 chaînons, jusqu'à un autre angle ; de là, courant entre le dit canton et partie en continuation entre le dit canton de Lambton et le canton de Adstock, magnétiquement nord, 42 degrés ouest, 513 chaînes, 15 chaînons, plus ou moins, jusqu'à un poteau indiquant le coin le plus au nord du dit canton de Lambton ; de là, longeant la ligne de division entre le dit canton et le canto. de Adstock, magnétiquement sud, 48 degrés ouest, 179 chaînes, 97 chaînons, plus ou moins, jusqu'au bord du lac St-François, à un poteau indiquant le coin le plus au nord-ouest du dit canton de Lambton ; de là, vers le sud, le long du bord du dit lac St-François, comme il serpente et tourne, jusqu'au point de départ.

magnetically north, 42° degrees west, 108 chains, more or less, to an angle ; thence, north, 54 degrees east, 4 chains, 15 links, to an other angle ; thence, running between the said township and partly in continuation between the said township of Lambton and the township of Adstock, magnetically north, 42 degrees west, 513 chains, 15 links, more or less, to a post marking the northernmost corner of the said township of Lambton ; thence, running along the division line between the said township and the township of Adstock, magnetically south, 48 degrees west, 179 chains, 97 links, more or less, to the border of Lake St. Francis, at a post marking the north-westernmost corner of the said township of Lambton ; thence, southerly, along the border of the said Lake St. Francis, as it winds and turns, to the place of beginning.

Le canton de Price :

Proclamation du 10 avril, 1848.

Borné à l'est et au nord-est, par le lac Saint-François ; au nord-ouest, par la rivière St-François ; et au sud-ouest, par la ligne de division entre le comté de Mégantic et le comté de Sherbrooke. Partant du poteau et borne en pierre érigés sur la rive sud-est de la dite rivière Saint-François, pour l'angle le plus au nord-ouest de la dite portion ou étendue de terre, sur la ligne de division susdite, entre les dits comtés de Mégantic et de Sherbrooke ; de là, longeant la dite ligne sud, 42 degrés est magnétiques, la variation 14 degrés 30 minutes, 914 chaînes, 40 chaînons, plus ou moins, jusqu'à un poteau érigé sur le bord ouest du lac St-François susdit, et formant l'angle le plus au sud de la dite portion ou étendue de terre ; de là, longeant vers le nord les bords du dit lac St-François, ainsi qu'il serpente et tourne, à la décharge d'un petit lac ; de là, vers l'ouest, partie le long du bord sud du dit lac St-François, et partie le long de la rivière Saint-François, ainsi qu'elle serpente, au point de départ.

The township of Price :

Proclamation of the 10th April, 1848.

Bounded on the east and north-east, by lake St. François ; on the north-west, by the river St. François ; and on the south-west, by the division line between the county of Megantic and the county of Sherbrooke. Beginning at a post and stone boundary erected on the south-easterly bank of the said river St. François, for the north-westernmost angle of the said tract or parcel of land, on the line of division aforesaid, between the said counties of Megantic and Sherbrooke, thence, running along the said line, south, 42 degrees east magnetically, the variation fourteen degrees 30 minutes, 914 chains, 40 links, more or less, to a post erected on the westerly border of lake St. François aforesaid, and forming the southernmost angle of the said tract or parcel of land ; thence, running northerly along the borders of the said lake St. François, as it winds and turns, to the outlet of a small lake ; thence, westerly partly along the southerly border of said lake St. François, and partly along the river St. François, as it winds and turns, to the place of beginning.

Annexion :

Détachée du canton d'Aylmer.

Les dix premiers lots des 8 rangs du canton d'Aylmer, c'est à-dire les lots depuis 1 jusqu'à 10 tous inclusivement dans chacun des dits rangs, sont détachés du reste du canton d'Aylmer qui est érigé en municipalité sépa-

Annexation :

Detached from the township of Aylmer.

The 10 first lots of the 8 ranges of the township of Aylmer, to wit the lots from 1 to 10 both inclusive in each of the said ranges, are detached from the remainder of the township of Aylmer which is erected in a separate mu-

rée, par 29-30 V. c. 65. Sanctionné le 15 août 1866.

MOINS : *Le canton d'Aylmer érigé en municipalité séparée, par 29-30 V. c. 66.*

MOINS : *Le canton de Forsyth, partie d'Adstock et le canton de Dorset érigés en "municipalité de La Corporation de St-Evariste de Forsyth, par 33 V. c. 39.*

Municipalite de St. Christophe d'Arthabaska.

Municipalité d'Arthabaska de 1845.

Comprenant les cantons d'Arthabaska et de Warwick avec cette partie du canton de Chester qui n'est pas déclarée être comprise dans les limites de la municipalité de Dudswell,* et cette partie du canton et de l'augmentation de Bulstrode qui se trouve au sud de la ligne entre les 5e et 6e rangs d'icelui.

PROCLAMATION DU 18 JUIN 1845.

* N. B. Au lieu de "municipalité de Dudswell" c'est la "municipalité de Tingwick" qu'on aurait dû dire.

Canton d'Arthabaska :

Proclamation du 30 septembre, 1802.

Borné au nord-ouest, par les étendues de terre communément appelées les cantons de Bulstrode et de Stanfold ; au sud-est, par les cantons de Chester et de Halifax ; au sud-ouest, par l'étendue de terre communément appelée le canton de Warwick ; et au nord-est, par l'étendue de terre communément appelée le canton de Somerset. Commençant à un poteau marqué Arthabaska, Chester, Tingwick et Warwick comme étant le coin sud de l'étendue de Nos terres vacantes, dont un arpentage a été fait comme susdit et communément appelée le canton d'Arthabaska, le coin ouest du canton de Chester, le coin nord de l'étendue de terre communément appelée le canton de Tingwick, et courant de là, magnétiquement nord, quarante-trois degrés ouest, le long de la ligne de division entre l'étendue de nos terres vacantes, dont un arpentage a été fait comme susdit et communément appelée le canton d'Arthabaska et l'étendue de terre communément appelée le canton de Warwick, cinq cent six chaînes, à un poteau marqué Arthabaska, Bulstrode, comme étant le coin ouest de la dite étendue de Nos terres vacantes, dont un arpentage a été fait comme susdit communé-

nicipality, by 29-30 V. c. 65. Assented to the 15th August, 1866.

MOINS : *The township of Aylmer erected into a separate municipality, by 29-30 V. c. 66.*

MOINS : *The township of Forsyth, part of Adstock, and the township of Dorset erected into "municipality of the Corporation of St. Evariste de Forsyth", by 33 V. c. 39.*

Municipality of St. Chistophe d'Arthabaska.

Municipality of Arthabaska of 1845.

Comprising the townships of Arthabaska and Warwick, together with so much of the township of Chester as is not declared to fall within the municipality of Dudswell,* and so much of the township and augmentation of Bulstrode as lies to the south of the line between the 5th and 6th ranges thereof.

PROCLAMATION OF THE 18TH JUNE 1845

* N. B. Instead of "municipality of Dudswell" it is the "municipality of Tingwick" that should have been mentioned.

Township of Arthabaska :

Proclamation of the 30th September, 1802.

Bounded on the north-west, by the tracts commonly called the townships of Bulstrode and Standfold ; on the south-east, by the townships of Chester and Halifax ; on the south-west, by the tract commonly called the township of Warwick ; and on the north-east, by the tract commonly called the township of Somerset. Beginning at a post marked Arthabaska, Chester, Tingwick and Warwick being the southerly corner of the tract of Our waste lands, whereof a survey hath so as aforesaid been made, commonly called the township of Arthabaska, the westerly corner of the township of Chester, the northerly corner of the tract commonly called the township of Tingwick and running from thence, magnetically north, forty-three degrees west, along the division line between the tract of Our waste lands, whereof a survey hath so as aforesaid been made, commonly called the township of Arthabaska and the tract commonly called the township of Warwick, five hundred and six chains, to a post marked Arthabaska, Bulstrode, being the westerly corner of the tract of Our waste lands, whereof a survey hath so as aforesaid been made, commonly called the township

ment appelée le canton d'Arthabaska ; de là, magnétiquement nord, soixante et treize degrés est, le long de la ligne de division entre l'étendue de Nos terres vacantes dont un arpentage a été fait comme susdit, communément appelée le canton d'Arthabaska, et les étendues de terre communément appelées les cantons de Bulstrode, de Standfold et de Somerset, un mille quatre cent dix-neuf chaînes, à un poteau marquant le coin est de la dite étendue de Nos terres vacantes, dont un arpentage a été fait comme susdit et communément appelée le canton d'Arthabaska ; de là, sud, quarante-sept degrés ouest, le long de la ligne de division entre l'étendue de Nos terres vacantes, dont un arpentage a été fait comme susdit et communément appelée le canton d'Arthabaska et les cantons d'Halifax et de Chester un mille trois cent vingt-sept chaînes, au point de départ.

La paroisse de St. Christophe d'Arthabaska, nom de la municipalité changé en celui de

La municipalité de St. Christophe d'Arthobaska comprendra tout le territoire ci-devant compris dans la municipalité d'Arthabaska, excepté toutefois cette partie comprise dans les limites de la municipalité de St. Norbert d'Arthabaska, telle que désignée, par proclamation du 24 novembre, 1846.

PROCLAMATION DU 24 NOVEMBRE, 1846.

Remplacée par la paroisse civile :

Proclamation du 20 avril, 1858.

Comprendra une partie des cantons d'Arthabaska et Chester, comprenant une étendue de territoire d'environ cinq milles de front sur une profondeur d'environ sept milles et demi, bornée comme suit, savoir : au sud-ouest, par les cantons de Warwick et Tingwick ; au sud-est, par la ligne qui divise le vingtième lot du vingt et unième dans chaque rang du dit canton de Chester, à partir du dit canton de Tingwick à aller jusqu'à la ligne qui divise le cinquième rang du sixième du dit canton de Chester ; au nord-est, partie par la dite ligne de division entre les cinquième et sixième rangs du dit canton de Chester, et partie par la ligne qui divise les mêmes rangs dans le canton d'Arthabaska; au nord, par les cantons de Standfold et Bulstrode.

Confirmé par 18 *V. c.* 100 *s.* 33 *par.* 11. *Sanctionné le* 30 *mai*, 1855.

MOINS : *Cette partie du canton de Chester comprise dans Chester-Ouest, par* 22 *V. c.* 39.

ot Arthabaska ; thence, magnetically north, seventy-three degrees east, along the division line between the taact of Our waste lands, wheeeof a survey hath so as aforesaid been made, commonly called the township of Arthabaska and the tracts commonly called the townships of Bulstrode, Standfold and Somerset, one thousand four hundred and nineteen chains, to a post marking the easterly corner of the tract of Our waste lands, whereof a survey hath so as aforesaid been made, commonly called the township of Arthabaska ; thence, south, forty-seven degrees west, along the division line, between the tract of Our waste lands, whereof a survey hath so as aforesaid been made, commonly called the township of Arthabaska and the townships of Halifax and Chester, one thousand three hundred and twenty-seven chains, to the place of beginning.

The parish of St. Christophe d'Arthabaska, name of the municipality changed into

The municipality of St. Christophe d'Arthabaska shall comprise, so much of the tract heretofore constituting the municipality of Arthabaska, as is not comprised within the limits of the municipality of St. Norbert d'Arthabaska, as designated, by proclamation of the 24th November, 1846.

PROCLAMATION OF THE 24TH NOVEMBER, 1846

Replaced by the civil parish:

Proclamation of the 20th April, 1858.

Shall comprise part of the townships of Arthabaska and Chester, comprising a tract of land of about 5 miles in front by about 7½ miles in depth, bounded as follows, that is to say : on the south-west, by the townships of Warwick and Tingwick ; on the south-east, by the line separating the 20th lot from the 21st in each ranges of the said township of Chester, from the said township of Tingwick to the line which separates the 5th range from the 6th range of the said township of Chester ; on the north-east, partly by the said line of separation between the 5th and 6th ranges of the said township of Chester, and partly by the line which separates the same ranges in the township of Arthabaska ; on the north, by the townships of Stanfold and Bulstrode.

Confirmed by 18 *V. c.* 100 *s.* 33 *parag.* 11. *Assented to the* 30*th May*, 1855.

MINUS : *That part of the township of Chester comprised in Chester-West, by* 22 *V. c.* 39.

MOINS : *Cette partie comprise dans le village d'Arthabaskaville, par 22 V. c. 108.*

MOINS : *Cette partie comprise dans le village de Victoriaville, par 24 V. c. 71.*

MOINS : *Cette partie du canton de Bulstrode et de son augmentation comprise dans St. Valère de Bulstrode, par 24 V. c. 76.*

MOINS : *Cette partie du canton de Warwick comprise dans St. Albert de Warwick, par 27 V. c. 27.*

MOINS : *Cette partie annexée à Victoriaville, par 27-28 V. c. 65.*

Annexion :

Détachée du village d'Arthabaskaville.

Cette partie du village d'Arthabaskaville, située au sud-ouest de la Rivière Nicolet ; ainsi que cette partie du même village, située dans le 5e rang du canton d'Arthabaska, par 51-52 V. c. 33. Sanctionné le 12 juillet, 1888.

La paroisse de St-David de l'Aube Riviere.

Détachée de N.-D. de la Victoire.

Proclamation du 18 janvier 1876.

Toute cette étendue de terre bornée et limitée comme suit : à partir du fleuve Saint Laurent, en allant vers le sud-est, et suivant la ligne de division entre les propriétés de James Gibson, père, et James Gibson, fils, au bas du cap, et au-dessus du cap, la ligne entre les terres de F. Bourassa et Benjamin Lemieux, jusqu'à la profondeur du premier rang de la paroisse de N.-D. de Lévis, une distance de quarante deux arpents ; de là, suivant la même ligne sur une longueur de dix arpents huit perches dans les concession des allonges, jusqu'à la rencontre de cette ligne avec celle qui divise les dites allonges du rang Pontage ou Petit Saint-Henri ; de là, en courant vers le sud-ouest, suivant la dite ligne de division entre les allonges et le rang Pontage ou Petit Saint Henri, jusqu'à la rivière Etchemin, une distance de vingt arpents ; ensuite, suivant les sinuosités de la dite rivière, en allant vers l'est, jusqu'à la ligne de division entre le rang Pontage ou Petit Saint Henri et la paroisse Saint Henri de Lauzon ; de là,suivant cette dernière ligne en allant au nord-est, douze arpents quatre perches, jusqu'au point où cette ligne intersecte la ligne de division entre les numéros 189 et 191 du plan de la seigneurie de Lau-

MINUS : *That part comprised in the village of Arthabaskaville, by 22 V. c. 108.*

MINUS : *That part comprised in the village of Victoriaville, by 24 V. c. 71.*

MINUS : *That part of the township of Bulstrode and its augmentation comprised in St. Valère de Bulstrode, by 24 V. c. 76.*

MINUS : *That part of the township of Warwick, comprised in St. Albert de Warwick, by 27 V. c. 27.*

MINUS : *That part annexed to Victoriaville, by 27-28 V. c. 65.*

Annexation :

Detached from the village of Arthabaskaville.

That part of the village of Arthabaskaville situate to the south-west of the River Nicolet ; and also that part of the same village situate in the 5th range of the township of Arthabaska, by 51-52 V. c. 33. Assented to the 12th July, 1888.

The parish of St. David de l'Aube Riviere.

Detached from N.-D. de la Victoire.

Proclamation of the 18th January, 1876.

All that territory limited and bounded as follows : commencing from the river St. Lawrence, towards the south-east, following the division line between the properties of James Gibson, sr, and James Gibson, jr, below the cape, and above the cape, the line between the lands of François Bourassa and Benjamin Lemieux as far as the depth of the first range of the parish of N.-D. de Lévis, a distance of forty-two arpents ; thence, following the said line, a length of ten arpents and eighth perches in the concession of the continuations (allonges), as far as the meeting of this line with that which divides the said continuations from the range Pontage or Petit St. Henri ; thence, towards the south-west, following the said division line between the continuations and the range Pontage or Petit Saint Henri, as far as the river Etchemin, a distance of twenty arpents ; thence,following the sinuosities of the said river,going towards the east, as far as the division line between range Pontage or Petit St. Henri and the parish of St. Henri de Lauzon ; thence, following this latter line, going towards the north-east, twelve arpents and four perches, to the point where this line intersects the line of division between the numbers 189 and

zon ; de là, en allant vers le nord-ouest, environ un arpent deux perches sur la ligne de division entre les dits numéros 189 et 191, jusqu'à la rencontre de la rivière Pintendre ; de là, en suivant les sinuosités de la dite rivière Pintendre, jusqu'à l'intersection de la ligne de division entre le rang Coutance et le village des Couture ; de là, trente arpents vers le nord-ouest, suivant la ligne qui divise le rang Coutance du dit rang Pontage ou Petit Saint Henri et des dites allonges ; ensuite, suivant vers le nord-est, une ligne brisée étant la division entre le premier rang et le rang Contance, jusqu'à la rencontre de la ligne de division entre les terres de Thomas Samson et Augustin Samsom ; de là, suivant vers le nord-ouest, la ligne de division entre les dites propriétés de Thomas Samson et Augustin Samson et celle qui divise le propriétés de John Burstall et Cie., et Jacques Bélanger, au bas du cap, jusqu'au fleuve Saint Laurent ; et de là, courant vers le sud-ouest, par le fleuve Saint Laurent, au point de départ.

Le village de Bienville.

Détaché de N.-D. de la Victoire.

Proclamation du 3 avril, 1862.

Une étendue de territoire de 6 arpents 8 perches et 3 pieds de front par 40 arpents en profondeur, bornée comme suit : vers le nord-est, par la ligne qui divise la paroisse de Notre-Dame de la Victoire de celle de St-Joseph de la Pointe Lévis ; vers le sud-ouest, par la ligne qui divise la terre de Isidore Bégin de cette partie de la terre de Michel Bégin qui se trouve dans la ville de Lévis ; vers le nord-ouest, partie par la ville de Lévis et partie par le fleuve St-Laurent ; et vers le sud-est, par le trait-quarré des terres du 1er rang.

La cite de Sherbrooke.

Détachée partie du canton d'Orford et partie du canton d'Ascot.

Proclamation du 28 juin, 1852.

La ville de Sherbrooke, qui se trouve située partie dans le canton d'Orford et partie dans

191, of the plan of the seigniory of Lauzon ; thence, towards the north-west, about one arpent two perches, on the line of division between the said numbers 189 and 191, to the intersection of the river Pintendre ; thence, following the sinuosities of the said river Pintendre, to the intersection of the division line between the range Coutance and the village des Couture; thence, thirty arpents towards the north-west, following the line which divides the range Coutance from the said range Pontage or Petit St. Henri and from the said continuations ; thence, following towards the north-east an irregular line, being the division between the first range and the range Coutance, as far as the interception of the division line between the lands of Thomas Samsom and Augustin Samson ; thence, following towards the north-west, the division line between the said properties of Thomas Samson and Augustin Samson, and thât which divides the properties of John Burstall & Co, and Jacques Bélanger, below the cape, as far as the river St. Lawrence ; and thence, south-westwardly, along the river Saint Lawrence, to the place of beginning.

The village of Bienville.

Detached from N.-D. de la Victoire.

Proclamation of the 3rd April, 1862.

An extent of territory of 6 arpents 8 perches and 3 feet in front by 40 arpents in depth, bounded as follows : towards the north-east, by the line which divides the parish of Notre-Dame de la Victoire from that of St-Joseph de la Pointe Lévis ; towards the south-west, by the line which divides the land of Isidore Bégin from that part of the land of Michel Bégin which is in the town of Lévis ; towards the north-west, partly by the town of Lévis and partly by the River St. Lawrence ; and towards the south-east, by the limit line (trait-quarré) of the lands of the first range.

The city of Sherbrooke.

Detached partly from the township of Orford and partly from the township of Ascot.

Proclamation of the 28th June, 1852.

The town of Sherbrooke, being situate partly in the township of Orford and partly

le canton d'Ascot, dans le comté de Sherbrooke, et dans le district de St. François, comprendra les lots numéros sept, huit, neuf et dix, dans le premier rang du dit canton d'Orford ; les lots numéros seize, dix-sept et dix-huit, dans le huitième rang du dit canton d'Ascot ; les lots numéros seize, dix-sept, dix-huit, dix-neuf, vingt et vingt et un, dans le septième rang du dit canton d'Ascot ; et les moitiés ouest des lots numéros seize, dix-sept, dix-huit, dix-neuf, vingt et vingt et un, dans le 6e rang de lots, dans le dit canton d'Ascot. Et la dite ville de Sherbrooke sera bornée, au sud, par la ligne entre les lots numéros quinze et seize dans les sixième, septième et huitième rangs du dit canton d'Ascot ; à l'ouest, partie par la ligne entre les huitième et neuvième rangs du dit canton d'Ascot, et partie par la ligne entre les premier et deuxième rangs du dit canton d'Orford ; au nord, partie par la ligne entre les lots numéros six et sept du premier rang du dit canton d'Orford, et partie par la ligne entre les lots Nos. vingt et un et vingt-deux dans les sixième et septième rangs du dit canton d'Ascot ; et à l'est, par une ligne qui sera tirée dans le juste milieu des lots numéros seize, dix-sept, dix-huit, dix-neuf, vingt et vingt et un, dans le dit sixième rang du dit canton d'Ascot.

Voir : 34 V. c. 30. Sanctionné le 24 décembre, 1870.

39 *V. c.* 50. *Sanctionné le* 24 *décembre*, 1875.

Divisée en quartiers par

55-56 *V. c.* 51. *Sanctionné le* 24 *juin*, 1892.

La cité de Sherbrooke est divisée en quatre quartiers connus sous le nom de : " Quartier Nord," " Quartier Sud," " Quartier Est " et " Quartier Centre ".

Le Quartier Nord comprend toute cette partie de la dite cité située au nord de la rive sud de la rivière Magog et à l'ouest de la rivière St. François ;

Le quartier Sud comprend toute cette partie de la dite cité située au sud de la rue King et à l'ouest de la rive ouest de la rivière St. François ;

Le Quartier Est comprend toute cette partie de la dite cité située à l'est de la rive ouest de la rivière St. François ;

Le Quartier Centre comprend toute la partie de la dite cité située au nord du quartier

in the township of Ascot, in the county of Sherbrooke, and district of St. Francis, shall include the lots numbers seven, eight, nine and ten, in the first range of the said township of Orford ; the lots numbers sixteen, seventeen and eighteen, in the eighth range of the said township of Ascot ; the lots numbers sixteen, seventeen, eighteen, twenty and twenty-one, in the seventh range of the said township of Ascot ; and the west halves or *moitiés* of the lots numbers sixteen, seventeen, eighteen, nineteen, twenty and twenty-one, in the sixth range of lots in the said township of Ascot. And the said town of Sherbrooke shall be bounded, on the south, by the line between the lots numbers fifteen and sixteen in the sixth, seventh and eighth ranges of the said township of Ascot ; on the west, partly by the range line between the eighth and ninth ranges in the said township of Ascot, and partly by the range line between the first and second ranges of the said township of Orford ; on the north, partly by the line between the lots numbers six and seven in the first range of the said township of Orford, and partly by the line between the lots numbers twenty-one and twenty-two in the sixth and seventh ranges of the said township of Ascot, and on the east, by a line to be drawn through the exact centre of the lots numbers sixteen, seventeen, eighteen, nineteen, twenty and twenty-one in the said sixth range of the said township of Ascot.

Vide : 34 V. c. 30. Assented to the 24th December, 1870.

39 *V. c.* 50. *Assented to the* 24*th December*, 1875.

Divided into wards by

55-56 *V. c.* 51. *Assented to the* 24*th June*, 1892.

The city of Sherbrooke shall be divided into four wards, respectively called : " North Ward ", " South Ward ", " East Ward " and " Centre Ward ".

The " North Ward " shall comprise all that part of the city being north of the south bank of the river Magog and west of the west bank of the river St. Francis ;

The " South Ward " shall comprise all that part of the city which lies south of King street, and west of the west bank of the river St. Francis ;

The " East Ward " shall comprise all that part of the city lying east of the west bank of the river St. Francis ;

The " Centre Ward " shall comprise all that part of the city which lies north of the

Sud mais au sud de la rivière Magog et à l'ouest de la rivière St. François.

N. B. Sherbrooke fut érigé d'abord en municipalité de village dont la première mention se trouve dans l'acte 3 Geo. IV. c. 17. Sanctionné le 22 mars, 1823, puis en municipalité de ville par 2 Vict. ch. 38 sec. 2. Sanctionné le 3 avril, 1839.

La ville de Sherbrooke fut soumise aux dispositions de l'acte municipal, par 18 V. c. 100 sec. 4 par. 5.

Sherbrooke fut incorporée en corporation de cité par 39 V. c. 50. Sanctionné le 24 décembre, 1875.

La paroisse de St-Frederic.

Détachée de St-Joseph.

Proclamation du 28 aout, 1856.

Bornée comme suit :—au nord-ouest, partie par la paroisse de St-Elzéar, à partir de la ligne qui sépare la concession St-Antoine de la paroisse de St-Joseph, jusqu'au canton de Broughton, et en partie par la paroisse de St-Giles de Beaurivage, à partir de la dite paroisse de St-Elzéar, jusqu'à la ligne qui sépare le 3e rang du dit canton de Broughton du 4e rang de ce même canton ; au sud-ouest, par la dite ligne de séparation entre les 3e et 4e rangs du dit canton de Broughton, à partir de la dite paroisse de St-Giles de Beaurivage, jusqu'à la ligne qui divise le lot No. 22 du lot No. 23 du dit canton ; au sud-est, partie par la dite ligne de séparation entre le lot No. 22 et le lot No. 23 dans les 3 premiers rangs du dit canton, partie par la ligne qui divise la concession Saint-Louis de celle de St-Charles et du territoire appelé Grandes et Petites Fermes, et partie par la ligne qui sépare les dites Grandes et Petites Fermes de la concession St-Antoine ci-dessus mentionnée ; au nord-est, partie par la ligne qui sépare au nord-est la dite concession Saint-Louis des dites Grandes et Petites Fermes, et partie par la ligne qui sépare la dite concession St-Antoine du dit premier rang de la paroisse de St-Joseph.

Annexion

Détachée du canton de Broughton.

Depuis et après le 1er septembre, 1866, cette partie des 1er, 2e et 3e rangs du canton de

"South Ward" but south of the river Magog and west of the river St. Francis.

N. B. Sherbrooke was at first erected into a village municipality of which the first mention is to be found in the act 3 Geo. IV c. 17. Assented to the 26th March, 1823 ; afterwards into a town, by 2 V. c. 38 s. 2. Assented to the 3rd April, 1839.

The town of Sherbrooke was ruled by the dispositions of the municipal act, by 18 V. c. 100 s. 4 p. 5.

Sherbrooke was incorporated into a city corporation, by 39 V. c. 50. Assented to the 24th December, 1875.

The parish of St. Frederic.

Detached from St. Joseph.

Proclamation of the 28th August, 1856.

Bounded as follows :—towards the north-west, partly by the parish of St. Elzéar, from the line which separates the concession St. Antoine from the parish of St. Joseph, to the township of Broughton, and partly by the parish of St. Giles de Beaurivage, from the parish of St. Elzéar, to the line which separates the 3rd range of the said township of Broughton from the 4th range of the same township ; towards the south-west, by the said line of separation between the 3rd and 4th ranges of the said township of Broughton from the said parish of St. Giles de Beaurivage, to the line which separates the lot No. 22 from lot No. 23 in the said township ; towards the south-east, partly by the said line of separation between the lot No. 22 and lot No. 23 in the three first ranges of the said township, partly by the line which separates the concession St. Louis from the concession St. Charles and from the territory called the "Grandes et Petites Fermes," and partly by the line which separates the said Grandes et Petites Fermes, from the above mentioned concession St. Antoine ; towards the north-east, partly by the line which separates, on the north-east, the said concession Saint Louis from the said Grandes et Petites Fermes and partly by the line which separates the said concession St. Antoine from the said first range of the parish of St. Joseph.

Annexation :

Detached from the township of Broughton.

From and after the 1st September, 1866, that portion of the 1st, 2nd and 3rd ranges of

Broughton qui se trouve à présent dans les limites de la paroisse de St-Frédéric de Beauce pour les fins religieuses, sera détachée de la municipalité de Broughton, et annexée à la municipalité de Saint-Frédéric.

29-30 V. c. 68. SANCTIONNE LE 15 AOUT, 1866.

Annexion :

Détachée de St-Joseph.

Proclamation du 18 décembre, 1871.

La partie de la concession appelée Petit St-Charles, paroisse de St-Joseph, comté et district de Beauce, bornée comme suit : vers le nord-ouest, par la ligne qui sépare la dite concession Petit St-Charles de la concession Saint-Louis : vers le sud-ouest, par le premier rang du canton de Broughton : vers le sud-est, par la ligne qui sépare la dite concession Petit St-Charles de la concession Ste-Adelaïde : vers le nord-est, par la ligne qui sépare la terre de Honoré Lachance de celle de David Tardif, dans la même concession Petit St-Charles.

Annexion :

Détachée de St-Joseph.

Proclamation du 27 fevrier, 1879.

Toute cette certaine partie de la terre de Eusèbe Lapointe, située dans l'endroit appelée les " Petites Fermes, " seigneurie et paroisse de Saint-Joseph de Beauce et comprenant une étendue de territoire d'environ trois arpents de front sur environ dix-huit arpents de profondeur, à être détachée de la paroisse de Saint-Joseph et annexée à la paroisse de Saint-Frédéric, la dite partie de terre bornée comme suit : vers le nord-ouest, par les terres de Augustin Doyon et Thomas Lessard, situées dans la dite paroisse de Saint-Frédéric ; vers le nord-est, par la terre de Charles Jacques, située dans la dite paroisse de Saint-Joseph ; vers le sud-est, par les terres de George Lessard et Ferdinand Gagné, aussi situées dans la dite paroisse de Saint-Frédéric ; vers le sud-ouest, par le reste de la terre du dit Eusèbe Lapointe, appartenant à la même paroisse de Saint-Frédéric.

MOINS : *Cette partie au canton de Broughton comprise dans St-Frédéric, par proclamation du 28 août, 1856, et 29-30 V. c. 68, actuellement comprise dans St-Sévérin, par proclamation du 22 février, 1873, et 39 V. c. 42,*

the township of Broughton which is now within the limits of the parish of Saint Frédéric de Beauce for religious purposes, shall be detached from the said municipality of Broughton and annexed to the municipality of St. Frédéric.

29-30 V. c. 68. ASSENTED TO THE 15TH AUGUST 1866.

Annexation

Detached from St. Joseph.

Proclamation of the 18th December, 1871.

That part of the concession called Petit Saint Charles, parish of St. Joseph county and district of Beauce, bounded as follows : towards the north-west, by the line which separates the said concession Petit St. Charles from the concession St. Louis ; towards the south-west, by the first range of the township of Broughton ; towards the south-east, by the line which separates the said concession Petit St. Charles from the concession Ste. Adelaïde ; and towards the north-east, by the line which separates the land of Honoré Lachance from that of David Tardif, in the said concession Petit St. Charles.

Annexation :

Detached from St. Joseph.

Proclamation of the 27th February, 1879.

All that certain part of the land of Eusèbe Lapointe, situated at the place called " Les Petites Fermes " in the seigniory and parish of Saint Joseph de Beauce, comprising an extent of territory of about three arpents in front by about eighteen arpents in depth, to be detached from the said parish of Saint Joseph and annexed to the parish of Saint Frédéric ; the said part being bounded as follows : towards the north-west, by the lands of Augustin Doyon and Thomas Lessard, situated in the said parish Saint Frédéric ; towards the north-east, by the land of Charles Jacques, situate in the said parish of Saint Joseph ; towards the south-east, by the lands of George Lessard and Ferdinand Gagné, also situate in the said parish of Saint Frédéric ; towards the south-west, by the residue of the land of the said Eusèbe Lapointe, belonging to the said parish of Saint Frédéric.

MINUS : *That part of the township of Broughton comprised in St. Frédéric, by proclamation of the 28th August, 1856, and 29-30 V. c. 68, now comprised in St. Sévérin, by proclamation of the 22nd January 1873, and 39 V. c. 42.*

La paroisse de Saint-Nicolas.

Edits et Ordonnances, 3 mars, 1722.

L'étendue de la paroisse, située en la seigneurie de la Côte de Lauzon, au bout d'en haut, sera de trois lieues et dix-sept arpents que contient le reste du front de la dite seigneurie, à prendre du côté d'en bas, depuis la rivière du Sault de la Chaudière, en remontant le long du fleuve, jusqu'au fief de la Dame Beaudoin, relevant de la seigneurie de Tilly, ensemble des profondeurs renfermées dans ces bornes.

PROCLAMATION DU 18 JUIN, 1845.

MOINS : *Cette partie comprise dans St-Lambert, par proclamation du 11 mai*, 1853.

MOINS : *Les limites de St-Etienne de Lauzon, par proclamation du 24 septembre*, 1860.

La paroisse de St-Narcisse de Beaurivage.

Détachée de St-Lambert, St-Bernard, St-Gilles, et St-Patrice.

Proclamation du 10 octobre, 1872.

Une étendue de territoire de figure irrégulière d'environ cinq milles de front sur environ quatre milles et demie de profondeur, bornée comme suit, savoir: vers le nord, partie par la concession dite Galilée, dans la seigneurie de Beaurivage, depuis et comprise la terre numéro dix dans le rang de Fraser, jusqu'à la seigneurie de Lauzon ; de là, allant vers le nord, en suivant la ligne qui sépare la dite concession Galilée de la dite seigneure de Lauzon, jusqu'à la ligne nord de la terre numéro cinquante-deux dans la concession dite Iberville, dans la dite seigneurie de Lauzon ; de là, allant vers l'est, en suivant la dite terre, puis la ligne nord de celle de Théophile Patry, située dans la concession dite St-Aimé, jusqu'à la ligne est de cette dernière terre ; vers l'est, partie par la ligne est de la même terre et de celles de Michel Huart et de Michel Leclerc, dans la dite concession Sainte-Aimé, puis la ligne qui sépare la même concession de la concession A, aussi dans la dite seigneurie de Lauzon, depuis et comprise la terre de Ignace Rouleau, jusqu'à et comprise celle de Joseph Dallaire, père, dans la dite concession St-Aimé, partie par la ligne qui sépare icelle concession de celle d'Iberville, depuis la terre du dit Joseph Dallaire, jusqu'à la concession Saint-Pierre ; de là,

The parish of St. Nicolas,

Edicts and Ordinances, 3rd March, 1722.

The extent of the parish situate in the seigniory of the Côte de Lauzon, at the upper end thereof, shall be three leagues and seventeen arpents which the remaining part of the frontage of the said seigniory contains, reckoned from the lower side, beginning at the River of the Chaudière Falls, and ascending along the St. Lawrence, to the fief of the Dame Beaudoin, dependent on the seigniory of Tilly, with the extent in depth comprised within these boundaries.

PROCLAMATION OF THE 18TH JUNE, 1845.

MINUS : *That part comprised in St. Lambert, by proclamation of the 11th May*, 1853.

MINUS : *The limits of St. Etienne de Lauzon, by proclamation of the 24th September*, 1860.

The parish of St. Narcisse de Beaurivage.

Detached from St. Lambert, St. Bernard, and St. Gilles.

Proclamation of the 10th October, 1872.

An extent of territory of irregular figure of about five miles in front by about four miles and a half in depth, bounded as follows, that is to say : towards the north, partly by the concession called Galilée, in the seigniory of Beaurivage, from and including the lot number ten, in the third range of Fraser, to the seigniory of Lauzon ; thence, northwardly, following the land which separates the said concession Galilée from the seigniory of Lauzon, as far as the north line of the lot number fifty-two in the concession called Iberville, in the said seigniory of Lauzon ; thence, eastwardly following the said lot, then along the north line of the lot of Théophile Patry, situate in the concession called Saint Aimé, to the east line of the said last named lot ; towards the east, partly by the east line of the said lot, and of those of Michel Huard and Michel Leclerc, in the said concession of St. Aimé, then the line which separates the said concession from the concession letter A, also in the said seigniory of Lauzon, from and including the land of Ignace Rouleau, as far as and including that of Joseph Dallaire, senior, in the said concession of Saint Aimé, partly by line which separates the said concession from that of Iberville, from the land of the said Joseph Dallaire to the concession

allant vers l'ouest, en suivant la ligne de séparation entre la dite concession St-Pierre et la dite concession Iberville, puis la ligne sud de la terre de François Fecteau, dans la concession St-Louis, située dans le fief St-Etienne, jusqu'à la dite seigneurie de Beaurivage ; de là, allant vers le sud, en suivant la ligne qui sépare la dite seigneurie de Beaurivage du dit fief St-Etienne, jusqu'à la concession Belfast, dans la dite seigneurie de Beaurivage ; vers le sud, par la dite concession Belfast, depuis le dit fief St-Etienne, jusqu'à la concession nord-est de la rivière Beaurivage ; vers l'ouest, par la dite concession nord-est de la rivière Beaurivage, depuis la dite concession Belfast, jusqu'à la dite concession Galilée, point de départ.

Cette partie de la paroisse de St-Narcisse, qui se trouve dans les comtés de Lévis et de Dorchester, sera détachée des dits comtés et annexée au comté de Lotbinière et formera une municipalité de paroisse.

37 *V. c.* 20. *Sanctionné le* 28 *janvier*, 1874.

La paroisse de St-Etienne de Lauzon.

Détachée de St Nicolas et St Lambert

Proclamation du 24 septembre, 1860.

Bornée comme suit : vers le nord-ouest, partie par la ligne qui sépare la concession Saint-Denis de la concession appelée Vire-Crêpe, ou second rang de Saint-Nicolas depuis la Rivière Chaudière, jusqu'à la ligne qui sépare la dite concession St-Denis de la concession Terrebonne, ou troisième rang de St-Nicolas, partie par la ligne qui sépare la dite concession Terrebonne de la concession Petit St-Jean, depuis la même concession St-Denis, jusqu'à la ligne nord-est de la terre de Louis Demers, qui paraît être située dans la concession Grand St-Jean, partie par la ligne qui sépare la dite concession Grand St-Jean de la concession Sainte-Elizabeth ou Longues Pointes, depuis la dite ligne nord-est de la terre du dit Louis Demers, jusqu'à la ligne qui sépare la même concession Grand St-Jean du cinquième rang de St-Nicolas, partie enfin par la ligne qui sépare le dit cinquième rang du quatrième de St-Nicolas, depuis la dite concession Grand St-Jean, jusqu'à la seigneurie de Gaspé ; vers le sud-ouest, partie par la dite seigneurie de Gaspé, et partie par celle de St-Gilles de Beaurivage,

of Saint Pierre ; thence, westwardly, following the line of separation between the said concession of Saint Pierre and the said concession of Iberville, then the south line of the land of François Fecteau, in the concession of Saint Louis, situate in the fief St. Etienne as far as the seigniory of Beaurivage ; thence, southwardly along the line which separates the said seigniory of Beaurivage from the said fief of St. Etienne, as far as the concession Belfast in the said seigniory of Beaurivage ; towards the south, by the said concession Belfast. from the said fief Saint Etienne as far as the concession north-east of the river Beaurivage ; towards the west, by the said concession north-east of the river Beaurivage, from the said concession Belfast, to the concession of Galilée aforesaid, the point of departure.

That part of the parish of St. Narcisse, lying in the counties of Lévis and Dorchester, is detached from the said counties and annexed to the county of Lotbinière and shall form a parish municipality.

37 *V. c.* 20. *Assented to the 28th January*, 1874.

The parish of St. Etienne de Lauzon.

Detached from St Nicholas and St Lambert

Proclamation of the 24th September, 1860.

Bounded as follows : towards the north-west, partly by the line which separates the concession of St. Denis from the concession called " Vire-Crêpe " or 2nd range of St. Nicolas, from the River Chaudière, to the line which separates the said concession St. Denis from the concession Terrebonne or 3rd range of St. Nicolas, partly by the line separating the said concession of Terrebonne from the concession Petit St. Jean, from the same concession St. Denis, as far as the north-east line of the land of Louis Demers, which appears to be situate in the concession Grand St. Jean, partly by the line which separates the said concession Grand Saint Jean from the concession Sainte Elizabeth or Longues Pointes, from the said north-east line of the land of the said Louis Demers, as far as the line which separates the same concession Grand St. Jean from the 5th range of St. Nicolas, finally partly by the line that separates the said 5th from the 4th range of St. Nicolas from the said concession Grand St. Jean, to that seigniory of Gaspé ; towards the south-west, partly by the said seigniory of Gaspé

depuis la ligne du dit quatrième rang de St-Nicolas, jusqu'à la ligne qui sépare la concession Petrée de la concession Belvèze ; vers le sud-est, par la dite ligne de séparation entre les dites concessions Petrée et Belvèze, depuis la dite seigneurie de St-Gilles de Beaurivage, jusqu'à la concession St-André ; de là, allant vers le sud-est, en suivant la ligne de séparation entre les dites concessions Belvèze et St-André, jusqu'à la dite Rivière Chaudière; vers l'est et le nord-est, par la même Rivière Chaudière, depuis la ligne nord-est de la dite concession Belvèze, jusqu'à la ligne de séparation ci-dessus mentionnée entre la dite concession Saint-Denis et la dite concession Vire-Crêpe, point de départ.

La municipalite de Liniere.

La municipalité de Metschermet de 1845.

Comprenant les cantons de Jersey, Marlow et Linière, ensemble avec cette étendue de territoire qui se trouve à l'est et au sud, et bornée par les lignes du comté de Beauce, et de la Province.

PROCLAMATION DU 18 JUIN 1845.

N. B.—Cette municipalité a été remplacée par la suivante, par résolution du Conseil de comté.

Cette municipalité, par résolution du conseil du comté de Beauce, en date du 12 décembre 1855, comprend parties des cantons de Metgermette et de Clinton, et les cantons de Linière, Jersey, Risboroug, Marlow, Spaulding, Ditchfield, Woburn, et les établissements du chemin Kennebec.

Le canton de Linière :

Proclamation du 25 mai, 1852.

Toute cette étendue ou partie de terre bornée comme suit, savoir : au nord-ouest, en partie par le canton de Watford, et en partie par la seigneurie d'Aubert de L'Isle ; au sud-est, par la ligne de la Province ; au nord-est, par les terres incultes de la Couronne ; et au sud-ouest, en partie par la Rivière du Loup et en partie par le canton de Marlow. Commençant à un poteau et borne en pierre plantés au côté est de la Rivière du Loup, à l'intersection de la ligne sud de la seigneurie d'Aubert de l'Isle, et définissant l'angle le plus au nord-ouest de la dite étendue de

and partly by that of St. Gilles de Beaurivage, from the line of the said 4th range of St. Nicolas, to the line which separates the concession Petrée from the concession Belvèze ; towards the south-east, by the line of separation between the said concessions Petrée and Belvèze, from the seigniory of St. Gilles de Beaurivage, to the concession St. André ; thence, south-eastwardly, following the line of separation between the said concessions Belvèze and St. André, to the River Chaudière aforesaid ; towards the east and north-east, by the said River Chaudière, from the north-east line of the said concession Belvèze, as far as the line of separation above mentioned, between the concession St. Denis aforesaid and the said concession " Vire-Crêpe, " the point of departure.

The municipality of Liniere.

The munipality of Metschermet of 1845.

Comprising the townships of Jersey, Marlow and Linière, together with that tract of territory lying to the east and south, and bounded by the County of Beauce and Provincial lines.

PROCLAMATION OF THE 18TH JUNE, 1845.

N. B. This municipality has been replaced by the following, by resolution of the County Council.

This municipality, by resolution of the County Council of Beauce, dated the 12th of December 1855, comprises parts of the township of Metgermette and Clinton, and the townships of Linière, Jersey, Risborough, Marlow, Spaulding, Ditchfiald, Woburn, and the establishment of the Kennebec Road.

The township of Linière :

Proclamation of the 25th May, 1852.

All that tract or parcel of land bounded as follows : on the north-west, partly by the township of Watford and partly by the seigniory of Aubert de l'Isle ; on the south-east by the boundary line of the Province ; on the, north-east, by the waste lands of the Crown ; and on the south-west, partly by the River du Loup, and partly by the township of Marlow. Beginning at a post and stone boundary planted on the east bank of the River du Loup, at the intersection of the southerly line of the seigniory of Aubert de l'Isle, and marking the north-westernmost angle of the

terre ; de là, longeant la dite ligne sud de la seigneurie d'Aubert de L'Isle, magnétiquement nord, 59 degrés 30 minutes est, variation 13 degrés 30 minutes ouest, 390 chaînes, 90 chaînons, plus ou moins jusqu'à l'intersection de la ligne extérieure sud-ouest du canton de Watford, à un poteau et borne en pierre définissant l'angle le plus au nord de dite étendue de terre ; de là, longeant la dite ligne extérieure sud-ouest du canton de Watford, sud, 68 degrés est, 259 chaînes, 50 chaînons, plus ou moins, jusqu'à l'intersection de la ligne extérieure sud-est du dit canton de Watford, à un poteau et borne en pierre définissant un des angles sud du dit canton de Watford, et l'angle le plus au nord-est de la dite étendue de terre ; de là, longeant la ligne extérieure nord est de la dite étendue de de terre, sud, 13 degrés est, 1040 chaînes, plus ou moins, jusqu'a un angle ; de là, sud, 550 chaînes, plus ou moins, jusqu'aux hauteurs qui forment la limite sud-est de la Province, à un poteau et borne en pierre définissant l'angle le plus au sud-est de la dite étendue de terre ; de là, dans une direction sud et ouest, le long de la ligne des dites hauteurs, et en suivant les sinuosités de la ligne de la Province, environ six milles, plus ou moins, à l'intersection du chemin de Kennebec, à un poteau et borne en pierre définissant l'angle le plus au sud de la dite étendue de terre ; de là dans une direction nord, en suivant le dit chemin de Kennebec, 850 chaînes, plus ou moins, jusqu'à un poteau planté sur le dit chemin entre les lots numéros 83 et 84, du rang des lots du chemin de Kennebec, numérotés en partant des lignes ; de là, longeant la ligne de division entre les lots numéros 83 et 84, sud, 77 degrés ouest, 49 chaînes, plus ou moins, jusqu'à la Rivière du Loup ; et de là, dans une direction nord et ouest, en suivant le côté est de la dite Rivière du Loup, et suivant ses sinuosités, environ 1200 chaînes, plus ou moins, jusqu'au point de départ. La dite étendue de terre contenant une superficie d'environ 66,000 acres de terre, plus ou moins, et la réserve ordinaire pour les grands chemins.

Canton de Jersey :

Proclamation du 21 juillet, 1829.

Borné au sud-ouest, par la rivière Chaudière ; au nord-est, par la Rivière-du-Loup ; au nord-ouest, par la seigneurie d'Aubert de L'Isle ; et au sud-est, par le canton de Marlow. Commençant à la ligne de limite sud-est de la seigneurie d'Aubert de L'Isle sur la rive nord-est de la rivière Chaudière ; courant de là, le long de la dite ligne, magnétiquement nord, 57 degrés est, environ 190

said tract or parcel of land ; thence, along the said southerly line of the seigniory of Aubert de l'Isle, magnetically north, 59 degrees 30 minutes east, variation 13 degrees 30 minutes west, 390 chains, 90 links, more or less, to the intersection of the south-westerly outline of the township of Watford, at a post and stone boundary marking the northernmost angle of the said tract or parcel of land ; thence, along the said south-westerly outline of the township of Watford, south, 68 degrees east, 259 chains, 50 links, more or less, to the intersection of the south-east outline of the said township of Watford, at a post and stone boundary marking one of the southern angles of the said township of Watford, and the north-easternmost angle of the said tract or parcel of land ; thence, along the north-east outline of the said tract or parcel of land, south 13 degrees east, 1040 chains, more or less, to an angle ; thence, south, 550 chains, more or less, to the highlands which form the south-east limit of the Province, at a post and stone boundary marking the south-easternmost angle of the said tract or parcel of land ; thence, southerly and westerly, along the line of the said highlands and following the sinuosities of the Province line, about 6 miles, more or less, to the intersection of the Kennebec road, at a post and stone boundary marking the southernmost angle of the said tract or parcel of land ; thence, northwards, along the said Kennebec road, 850 chains, 50 links, more or less, to a post planted on the said road, between the lots Nos. 83 and 84 of the Kennebec road ranges of lots numbered from the lines ; thence, along the line of division between the lots Nos. 83 and 84, south, 70 degrees west, 49 chains, more or less, to the River du Loup ; and thence, northerly and westerly, along the east bank of the said River du Loup and following its situosities, about 1200 chains, more or less, to the place of beginning. The said tract of land containing about 66,000 acres of land and the usual allowance for highways.

Township of Jersey :

Proclamation of the 21th July, 1829.

Bounded on the south-west, by the river Chaudière ; on the north-east, by the River du Loup ; on the north-west, by the seigniory of Aubert de l'Isle ; and on the south-east, by the township of Marlow. Beginning on the south-easterly boundary line of the seigniory of Aubert de l'Isle, on the north-easterly bank of the river Chaudière ; running thence, along the said line magnetically

chaînes, jusqu'au point d'intersection de la rive sud-ouest de la Rivière-du-Loup ; de là, le long de la rive de la dite rivière, vers le sud-est, comme elle tourne et serpente, jusqu'au point d'intersection de la dite ligne extérieure nord-ouest du canton de Marlow ; de là, le long de la dite ligne, magnétiquement sud, 75 degrés ouest, environ 720 chaînes, jusqu'à la rive nord-est de la rivière Chaudière ; de là, descendant le long de la dite rive, suivant ses différents détours, jusqu'au point de départ.

Canton de Marlow :

Proclamation du 8 décembre, 1860.

Toute cette étendue ou compeau de terre borné comme suit : vers le nord, par le canton de Jersey ; vers le sud, partie par la ligne provinciale et partie par le canton de Risborough ; vers l'est, par le chemin de Kennebec ; et vers l'ouest, partie par le dit canton de Risborough et partie par la Rivière Chaudière.

Commençant à un poteau planté sur le chemin Kennebec, entre les lots Nos. 83 et 84, du rang du dit chemin Kennebec, à l'ouest du chemin eu égard aux lignes, et définissant l'angle le plus au sud-est du dit canton de Jersey et l'angle le plus au nord-est de la dite étendue ou compeau de terre ; de là, le long de la ligne de division entre le dit canton de Jersey et la dite étendue de terre, magnétiquement sud, 79 degrés 15 minutes ouest, la variation étant de 13 degrés 45 minutes ouest, 94 chaînes, 80 chaînons, plus ou moins, jusqu'à un poteau définissant la profondeur des lots dans le rang du chemin Kennebec ; de là, encore en continuation de la ligne de division susdite, sud, 76 degrés ouest, 712 chaînes, 90 chaînons, plus ou moins, jusqu'à un poteau érigé sur la rive nord-est de la rivière Chaudière susdite, définissant l'angle le plus au nord-ouest de la dite étendue de terre ; de là, le long de la dite rive est de la Rivière Chaudière, suivant ses sinuosités, dans une direction sud, jusqu'à l'intersection de la ligne de rang ouest du 12e rang, à un poteau planté sur la dite rive est, environ 26 chaînes, en bas de la Grosse-Roche, dans la dite Rivière Chaudière, et définissant l'angle le plus à l'est de la dite étendue ou compeau de terrain ; de là, le long de la dite ligne de rang ouest du 12e rang, divisant le canton projeté de Risborough de la dite étendue ou compeau de terre, sud, 14 degrés 15 minutes est, 232 chaînes, 47 chaînons, plus ou moins, jusqu'à un poteau et borne en pierre définissant l'angle le plus au sud de la dite étendue ou compeau de terre ; de là, le long de la ligne de division entre le dit canton de Risborough et le canton de Marlow, nord, 57 degrés est, environ 190 chaînes, jusqu'au point d'intersection de la rive sud-ouest de la Rivière-du-Loup ; de là, le long de la rive de la dite rivière, vers le sud-est, comme elle tourne et serpente, jusqu'au point d'intersection de la dite ligne extérieure nord-ouest du canton de Marlow ; de là, le long de la dite ligne, magnétiquement sud, 75 degrés ouest, environ 720 chaînes, jusqu'à la rive nord-est de la rivière Chaudière ; de là, descendant le long de la dite rive, suivant ses différents détours, jusqu'au point de départ.

Township of Marlow :

Proclamation of the 3d December, 1860.

All the tract or parcel of land bounded as follows : towards the north, by the township of Jersey ; towards the south, partly by the Province line and partly by the township of Risborough ; towards the east, by the Kennebec Road ; and towards the west, partly by the said township of Risborough and partly by the River Chaudière.

Beginning at a post planted on Kennebec Road, between the lots Nos. 83 and 84, of the said Kennebec Road range, west of the road from the lines, and marking the south-easternmost angle of the said township of Jersey and the north-easternmost angle of the said tract or parcel of land ; thence, along the line of division between the said township of Jersey and the said tract or parcel of land, magnetically south, 79 degrees 15 minutes west, the variation being 13 degrees 45 minutes west, 94 chains, 80 links, more or less, to a post marking the depth of the lots in the said Kennebec road range ; thence, still in continuation of the division line aforesaid, south, 76 degrees west, 712 chains, 90 links, more or less, to a post erected on the north-east bank of the River Chaudière aforesaid, and marking the north-westernmost angle of the said tract or parcel of land ; thence, along the said east bank of River Chaudière, following its sinuosities, in a southerly direction, to the intersection of the westerly range line of the 12th range, at a post planted on the said east bank, about 26 chains below the Grosse Roche, in the said river Chaudière, and marking the easthernmost angle of the said tract or parcel of land ; thence, along the said westerly range line of the 12th range, dividing the projected township of Risborough from the said tract or parcel of land, south, 14 degrees 15 minutes east, 232 chains, 47 links, more or less, to a post and stone boundary marking the southernmost angle of the said tract or parcel of land ; thence, along the line of division between the said township of Risborough and the said

borough et la dite étendue ou compeau de terre, nord, 75 degrés 45 minutes est, 941 chaînes, plus ou moins, jusqu'à un angle ; de là, le long du prolongement de l'arrière ligne du lot No. 1, dans le rang du chemin Kennebec, à l'ouest des lignes, sud, 14 degrés 15 minutes est, 100 chaînes, plus ou moins, jusqu'à la ligne provinciale ; de là, nord-est, le long de la dite ligne provinciale, jusqu'à son intersection avec le chemin Kennebec susdit ; et de là, le long du dit chemin de Kennebec, nord, suivant ses sinuosités, jusqu'au point de départ.

Canton de Woburn ;

Proclamation du 5 juin, 1867.

Une étendue ou compeau de terrain borné comme suit, savoir : au nord, par le canton de Clinton ; à l'ouest, par le canton de Chesham ; à l'est, sud et sud-ouest par la ligne de la Province. Commençant à un point sur la ligne extérieure sud du canton de Clinton, à un poteau et borne en pierre délinissant, l'angle nord-ouest de la dite étendue ou compeau de terrain ; de là, le long de la dite ligne extérieure sud, astronomiquement est, 565 chaînes, 98 chaînons, plus ou moins, jusqu'à l'intersection de la ligne de la Province ; de là, le long de la ligne de la Province, et suivant ses sinuosités, dans une direction sud, ouest et nord, jusqu'à l'intersection de la ligne extérieure est du canton de Chesham, à un poteau et borne en pierre ; de là, le long de la dite ligne extérieure est du canton de Chesham, nord, 372 chaînes, plus ou moins, jusqu'au point de départ.

Canton de Metgermette-Sud :

Proclamation du 21 octobre, 1885.

Tout le territoire situé dans le comté et district de Beauce ; borné au sud-ouest, par le canton de Linière ; vers le sud et l'est, par la ligne de borne entre le Canada et les Etats-Unis ; et vers le nord-ouest, par le canton de Metgermette-Nord. Commençant à l'intersection de la branche sud de la rivière Metgermette avec la ligne nord-est du canton de Linière ; de là, le long de la dite ligne, sud, vingt-sept degrés et treize minutes est, astronomiquement, trois cent soixante et dix-neuf chaînes, plus ou moins, à un poteau ; de là, sud, quatorze degrés et 30 minutes est, astronomiquement, six cent trente-trois chaînes, plus ou moins, à la ligne de borne entre le Canada et les Etats-Unis ; de là, le long de la dite ligne de borne, à l'est et au nord, à un poteau marquant l'angle nord-est de la dite lisière de terre et l'angle sud-est du canton

tract or parcel of land, north, 75 degrees 45 minutes east, 941 chains, more or less, to an angle ; thence, along the prolongation of the rear line of lot No. 1, in the Kennebec Road range, west from the lines, south, 14 degrees 15 minutes east, 100 chains, more or less, to the Province line ; thence, north-easterly, along the said Province line, to its intersection by the Kennebec Road aforesaid ; and thence, along the said Kennebec Road northerly, following its sinuosities, to the place of beginning.

Township of Woburn :

Proclamation of the 5th June, 1867.

A tract or parcel of land bounded as follows, to wit : towards the north, by the township of Clinton ; towards the west, by the township of Chesham ; towards the east, south and south-west, by the Provincial line. Beginning at a point on the south outline of the township of Clinton, at a post and stone boundary marking the north-west angle of the said tract or parcel of land ; thence, along the said south outline, astronomically east, 565 chains, 98 links, more or less, to the intersection of the Provincial line ; thence, along the Provincial line, following its sinuosities, southwardly, westwardly and northwardly, to the intersection of the east outline of the township of Chesham, at a post and stone boundary ; thence, along the said east outline of the township of Chesham, north, 372 chains, more or less, to the place of beginning.

Township of South-Metgermette :

Proclamation of the 21 October 1885.

All the territory situate in the county and district of Beauce ; bounded to the south-west, by the township of Linière ; towards the south and the east, by the boundary line between Canada and United States ; and towards the north-west, by the township of Metgermette North. Beginning at the intersection of the south branch of the River Metgermette, with the north-eastern outline of the township of Linière ; thence, along said outline, south, twenty-seven degrees and 13 minutes east, astronomically, three hundred and seventy nine chains, more or less, to a post ; thence, south fourteen degrees and thirty minutes east, astronomically, six hundred and thirty three chains, more or less, to the boundary line between Canada and United-States ; thence, along said boundary line, eastwardly and northwardly to the post

de Metgermette-Nord ; de là, le long de la ligne sud-est du dit canton de Metgermette-Nord, sud, soixante et deux degrés et quarante-sept minutes ouest, astronomiquement, quinze chaînes, jusqu'au Lac Metgermette ; de là, sud-ouest, le long du rivage sud-est du dit Lac Metgermette, jusqu'à sa décharge dans la rivière Metgermette ; de là, sud-ouest et ouest, le long de la dite rivière Metgermette, jusqu'au point de départ ; contenant une superficie de vingt-sept mille trois cent quatre-vingt-trois acres, plus ou moins.

L'azimut de la ligne de centre sera, sud, vingt-sept degrés et treize minutes est, astronomiquement.

Canton de Risborough :

Proclamation.—*Non émise.*

Voir : Vol 2 page 148. Terres de la Couronne

Une étendue ou compeau de terre borné et limité comme suit : au nord-ouest, partie par la rivière Chaudière, et partie par le canton de Marlow ; au sud-est, par la ligne de la Province ; au nord-est, partie par le canton de Linière, et partie par la ligne de la Province ; et au sud-ouest, par le canton de Spalding. Commençant à un poteau et borne en pierre plantés sur la rive sud-est de la rivière Chaudière et définissant l'angle le plus à l'ouest du canton de Marlow susdit ; de là, suivant la ligne extérieure sud-ouest du dit canton de Marlow, sud, 27 degrés 30 minutes est, astronomiquement, 232 chaînes, 47 chaînons, plus ou moins, jusqu'à l'intersection de la ligne extérieure sud-est du canton de Marlow susdit, à un poteau et borne en pierre définissant le coin le plus au sud du dit canton de Marlow ; de là, suivant la ligne extérieure sud-est du canton de Marlow, nord, 62 degrés 30 minutes est, 909 chaînes, plus ou moins, jusqu'à l'intersection de la ligne extérieure sud-ouest du canton de Marlow susdit, à un poteau et borne en pierre ; de là, suivant la dite ligne extérieure sud-ouest du canton de Marlow, sud, 27 degrés 45 minutes est, 67 chaînes, 13 chaînons, plus ou moins, jusqu'à l'intersection de la ligne de la Province, à un poteau et borne en pierre ; de là, le long de la dite ligne de la Province et suivant toutes ses sinuosités, dans une direction générale d'abord vers le sud puis vers l'ouest, jusqu'à l'intersection de la ligne extérieure nord-est du canton de Spalding susdit, à un poteau et borne en pierre définissant l'angle le plus au sud de la

marking the north-eastern angle of said tract of land, and the south-eastern angle of township of Metgermette North ; thence, along the south-eastern outline of said township of Metgermette North, south, sixty two degrees and forty seven minutes west, astronomically, fifteen chains, to Lake Metgermette ; thence, south-westwardly, along the south-eastern shore of said Lake Metgermette, to its outlet in the River Metgermette ; thence, south-westwardly and west-wardly, along said River Metgermette, to the place of beginning. Containing an area of twenty seven thousand three dundred and eighty three acres, more or less.

The azimuth of the centre line shall be, south, seventy seven degrees and thirteen minutes east astronomically.

Township of Risborough :

Proclamation.—*not issued.*

Vide : Vol. 2, folio 148, Crown Lands.

A tract or parcel of land bounded and abutted as follows : on the north-west, partly by the river, Chaudière, and partly by the township of Marlow ; on the south-east, by the Province line ; on the north-east, partly by the township of Linière and partly by the Province line ; and on the south-west, by the township of Spalding. Beginning at a post and stone boundary planted on the south-easterly bank of the river Chaudière and marking the westernmost angle of the township of Marlow aforesaid ; thence, along the south-westerly outline of the said township of Marlow, south, 27 degrees 30 minutes east, astronomically, 232 chains, 47 links, more or less, to the intersection of the south-easterly outline of the township of Marlow aforesaid, at a post and stone boundary marking the southernmost corner of the said township of Marlow ; thence, along the south-easterly outline of the township of Marlow, north, 62 degrees 30 minutes east, 909 chains, more or less, to the intersection of the south-westerly outline of the township of Marlow aforesaid, at a post and stone boundary ; thence, along the south-westerly outline of the township of Marlow, south, 27 degrees 45 minutes east, 67 chains, 13 links, more or less, to the intersection of the Province line, at a post and stone bouandary ; thence, along the said Province line and following its sinuosities, in a general southwardly and then westwardly direction, to the intersection of the north-easterly outline of the township of Spalding aforesaid, at a post and stone boundary marking the southernmost angle

dite étendue ou compeau de terre ; de là, suivant la dite ligne extérieure nord-est du dit canton de Spalding, nord, 53 degrés ouest, 718 chaînes, plus ou moins, jusqu'à la rive sud-est de la rivière Chaudière, susdite, à un poteau et borne en pierre définissant l'angle le plus au nord du dit canton de Spalding et l'angle le plus à l'ouest, de la dite étendue ou compeau de terre ; et de là, le long de la dite rive sud-est de la rivière Chaudière et suivant ses sinuosités, vers le nord-est, jusqu'au point de départ ; contenant 60,700 acres de terre, plus ou moins, en superficie.

(Signé) Jos. A. BEAUBIEN,
Commissaire.

21 septembre, 1863.

Le canton de Louise :

N. B. Ce canton n'est pas encore gazetté.

MOINS : *Cette partie du canton de Clinton comprise dans la municipalité de Clinton, comté de Compton.*

MOINS : *Les cantons de Ditchfield et Spaulding érigés en municipalité, par Ordre en Conseil du 4 octobre,* 1881.

MOINS : *Cette partie comprise dans la municipalité de Shenley, Dorset, Jersey and Marlow, par Ordre en Conseil approuvé le 15 mai,* 1888.

MOINS : *Cette partie comprise dans St. Côme de Kennebec, par Ordre en Conseil approuvé le 4 juin,* 1892.

MOINS : *Les parties des cantons de Linière, Marlow et Jersey comprises dans St. Théophile, par proclamation du 22 mars,* 1893 *et par Ordre en Conseil approuvé le 13 juillet,* 1894.

La paroisse de St-Romuald.

Détachée de St-Jean Chrysostôme.

Proclamation du 24 mars, 1854.

Une étendue de territoire bornée comme suit :—vers le nord-ouest, par le fleuve Saint Laurent ; vers le sud-ouest, par la Rivière Chaudière ; vers le sud-est, par les concessions appelées l'Hêtrière, Saint Jean et Taniata sud-ouest ; et vers le nord-est, par la Rivière Etchemin.

of said tract or parcel of land ; thence, along the said north-easterly outline of the said township of Spalding, north, 53 degrees west, 718 chains, more or less, to the south-easterly bank of the river Chaudière aforesaid, at a post and stone boundary marking the northernmost angle of the said township of Spalding, and the westernmost angle of the said tract or parcel of land ; and thence, along the said southerly bank of the river Chaudière, and following its sinuosities, north-eastwardly, to the place of beginning ; containing 60,700 acres of land, more or less, in superficies.

(Signed) Jos. A. BEAUBIEN,
Commissioner.

21st September, 1867.

The township of Louise :

N. B. This township has not been gazetted.

MINUS : *That part of the township of Clinton comprised in the municipality of Clinton, County of County of Compton.*

MINUS : *The townships of Ditchfield and Spaulding erected into a municipality, by Order in Council of the 4th October,* 1881.

MINUS : *That part comprised in the municipality of Shenley, Dorset, Jersey and Marlow, by Order in Council approved on the 15th May,* 1888.

MINUS : *That part comprised in St. Côme de Kennebec, by Order in Council approved on the 24th June,* 1892.

MINUS : *Those parts of the townships of Linière, Marlow and Jersey comprised in St. Théophile, by proclamation of the 22nd March,* 1893 *and by Order in Council approved on the 13th July,* 1894.

The parish of St. Romuald.

Detached from St. Jean Chrysostôme.

Proclamation of the 24th March, 1854.

An extent of territory bounded as follows : —towards the north-west, by the River St. Lawrence ; towards the south-west, by the River Chaudière ; towards the south-east, by the concessions called Hêtrière, St. Jean et Taniata south-west ; and towards the north-east, by the river Etchemin.

La paroisse de St-Apollinaire.

Détachée de St. Antoine de Tilly.

Proclamation du 21 février, 1854.

Une étendue de terre détachée de la paroisse de St-Antoine de Tilly et comprenant le fief et seigneurie de Gaspé et partie des fiefs et seigneuries de Tilly, Desplaines et Bonsecours et bornée comme suit : vers le nord-est, par la paroisse St-Nicolas de Lauzon ; vers le nord-ouest, par la ligne de séparation entre les 3e et 4e concessions de la dite paroisse de St-Antoine ; vers le sud-ouest, partie par la paroisse de Ste. Croix et partie par celle de St-Flavien ; vers le sud-est, par la paroisse de St-Gilles de Beaurivage.

Annexion :

Détachée de St-Flavien.

Proclamation du 27 janvier, 1871.

Une partie de la concession Bois-Franc de Pierriche ou Noël-Ville, comprenant une étendue de territoire d'environ vingt-quatre arpent de front sur environ trente-arpents de profondeur, bornée comme suit, savoir : vers le nord-est, par la ligne sud-ouest de la terre de Joseph Laroche ; vers le sud-est, par le second rang de Saint Flavien, appelé "Point du Jour" ; et vers le sud-ouest, par la ligne nord-est de la terre de Ferdinand Charest, représentant Rémi Côté.

MINUS : *Cette partie comprise dans St. Agapit de Beaurivage, par proclamation du 8 mai,* 1867.

MINUS : *Cette partie annexée à St-Gilles de Beaurivage, par proclamation du 7 mars,* 1856.

Annexion :

Détachée de St-Antoine de Tilly.

Proclamation du 10 novembre, 1887.

Tout le territoire borné au nord-ouest, par les terres de la seconde concession de la seigneurie des Plaines, dans la paroisse de Saint Antoine de Tilly ; au sud-est, par la concession appelée Maricôte de la paroisse de Saint Apollinaire; au nord-est, partie par la ligne qui sépare les lots Nos. cinq cent trois, cinq cent cinq du lot No. cinq cent six et partie par la ligne de séparation entre les lots Nos. trois cent quatre-vingt-seize et cinq cent quarante-sept du cadastre officiel de la paroisse de Saint Antoine de Tilly ; enfin au sud-ouest, partie

The parish of St. Apollinaire.

Detached from St. Antoine de Tilly.

Proclamation of the 21st February, 1854.

A tract of land detached from the parish of St. Antoine de Tilly and comprising the fief and seigniory of Gaspé and part of the fiefs and seigniories of Tilly, Desplaines and Bonsecours, and bounded as follows : towards the north-east, by the parish of St. Nicolas de Lauzon ; towards the north-west, by the line of separation between the 3d and 4th concessions of the said parish of St. Antoine ; towards the south-west, partly by the parish of Ste. Croix and partly by that of Saint Flavien ; towards the south-east, by the parish of St. Gilles de Beaurivage.

Annexation :

Detached from St. Flavien.

Proclamation of the 27th January, 1871.

Part of the concession Bois-Franc de Pierriche or Noël-Ville, comprising an extent of territory of about twenty-four arpents in front, by about thirty arpents in depth, bounded as follows, to wit : towards the north-east, by the south-west line of the line of Joseph Laroche ; towards the south-east, by the second range of St-Flavien called "Point du Jour ;" and towards the south-west, by the north-east line of the land of Ferdinand Charest, representing Rémi Côté.

MINUS : *That part comprised in St. Agapit de Beaurivage, by proclamation of the 8th May,* 1867.

MINUS : *That part annexed to St. Gilles de Beaurivage, by proclamation of the 7th March,* 1856.

Annexation :

Detached from St. Antoine de Tilly.

Proclamation of the 10th November, 1887.

The whole of the territory bounded on the north-west, by the lands of the second concession of the Seigniory des Plaines, in the parish of Saint Antoine de Tilly ; on the south-east, by the concession called Maricôte, of the parish of Saint Apollinaire ; on the north-east, partly by the line which separates the lots Nos. five hundred and three, five hundred and five from the lot No. five hundred and six and partly by the line of separation between the lots Nos. three hundred and ninety-six and five hundred and

par la paroisse de Sainte Croix et partie par la route qui se trouve au sud-ouest du lot No. cinq cent quarante-huit du dit cadastre.

La partie démembrée de la paroisse de St. Antoine de Tilly, à être annexée à la paroisse de Saint Apollinaire, formant un territoire qui comprent tous les numéros du cadastre officiel de la dite paroisse de Saint Antoine de Tilly, depuis et y compris le lot No. cinq cent six jusqu'à et y compris le lot No. cinq cent soixante-deux le tout donnant une superficie d'environ deux mille huit cent soixante-dix arpents carrés.

La paroisse de St. Edouard de Lotbiniere.

Détachée de St Louis de Lotbinière.

Proclamation du 1er décembre, 1862.

Sera bornée comme suit : vers le nord-est, par la paroisse de Ste-Croix ; vers le nord et nord-ouest, par les concessions St-Jean-Baptiste, St-François et Petit St-Charles ; vers le sud-ouest, partie par la Grande Rivière Duchêne, depuis la dite concession Petit Saint Charles, jusqu'à la profondeur de la concession de la Rivière Bois Clair ; et de là, par une ligne tirée depuis la dite soncession à distance égale des seigneuries Ste-Croix et Saint Jean Deschaillons et parallèle à icelles, jusqu'au canton de Nelson ; vers le sud-est, par le dit canton de Nelson.

La paroisse de St. Jean Chrysostome.

Détachée de St. Joseph de la Pointe de Lévy.

Proclamation du 12 mai, 1885.

La paroisse devra comprendre une étendue de territoire de forme irrégulière d'environ six milles de front dans sa plus grande largeur, et d'environ sept milles et demi en profondeur, bornée au nord-ouest, par le fleuve St. Laurent ; et au nord-est, par la rivière Etchemin, jusqu'au chemin du Roi dans la concession Terrebonne, située au sud-ouest de la dite rivière Etchemin, le dit chemin du Roi passant à travers les terres de Jean Dumas et Joseph Leclerc, et allant au moulin banal qui sert de borne, jusqu'à la pro-

forty-seven of the official cadastre of the parish of Saint Antoine de Tilly ; finally on the south-west, partly by the parish of Sainte Croix, and partly by the by-road which is on the south-west of the lot No. five hundred and forty eight of the said cadastre.

The dismembered part of the parish of Saint Antoine de Tilly, to be annexed to the parish of Saint Apollinaire, forming a territory which comprises all the numbers of the official cadastre of the said parish of Saint Antoine de Tilly, from and comprising the lot No. five hundred and six as far as and comprising the lot No. five hundred and sixty-two the whole giving a superficies of about two thousand eight hundred and seventy square pents.

The parish of St. Edouard de Lotbiniere

Detached from St Louis de Lotbiniere.

Proclamation of the 1st December, 1862.

Shall be bounded as follows : towards the the north-east, by the parish of Ste. Croix ; towards the north and north-west, by the concessions Saint Jean-Baptiste, St. François, and Petit St. Charles ; towards the south-west, partly by the Grande Rivière Duchêne, from the said concession Petit St. Charles, to the depth of the concession of River Bois Clair ; and thence, by a line drawn from the said concession, at an equal distance from the seigniories Ste. Croix and St. Jean Deschaillons and parallel thereto, to the township of Nelson ; towards the south-east, by the said township of Nelson.

The parish of St. Jean Chrysostome.

Detached from St. Joseph de la Pointe de Lévy.

Proclamation of the 12th May, 1885.

The parish to comprise an extent of territory of an irregular form, of about six miles in front in its greatest breadth and of about seven miles and a half in depth, bounded on the north-west, by the river St. Lawrence ; on the north-east, by the river Etchemin, as far as the King's highway in the concession Terrebonne, situated on the south-west of the said river Etchemin, the said highway passing through the lands of Jean Dumas and Joseph Leclerc to the *moulin banal*, which serves as a boundary, as far as the

fondeur des dites terres de Jean Dumas et Joseph Leclerc ; de là, au sud-est, par le front des terres de la concession communément appelée la rivière Appenin ; de là, par la profondeur des terres de la concession appelée Le Bras, jusqu'à la jonction des terres de la concession Bélair, au sud-est ; de là, par une ligne intersectant les terres de Germain Gosselin et Terence Maguire, la dite ligne s'étendant jusqu'à la ligne qui divise la concession de Beau-Séjour de celle de Saint-Patrice, au nord-ouest ; au sud, par la dite ligne sus-désignée de Beau-Séjour, la dite ligne s'étendant jusqu'à la rivière Chaudière ; au sud-ouest, par la dite rivière dans toutes ses sinuosités, et comprenant les îles qui peuvent se trouver dans la dite rivière Chaudière, vis-à-vis la dite borne sud-ouest.

PROCLAMATION DU 13 JUIN, 1845

MOINS : *Cette partie comprise dans St. Lambert, par proclamation du* 11 *mai*, 1853.

MOINS : *Cette partie comprise dans St. Romuald d'Etchemin, par proclamation du* 24 *mars*, 1854.

Annexion :

Détachée de St. Henri de Lauzon.

Proclamation du 28 avril, 1857.

Les terres de Jean Demers, Joseph Leclerc, Louis Cantin, Jean-Baptiste Couture, Antoine Vallier, Ambroise Proulx, Jacques Côté, Alexandre Lafrenaye et Germain Roberge, situées dans cette partie du premier rang de la paroisse de Saint-Henri de Lauzon, au sud-ouest de la rivière Etchemin ; la terre de Laurent Larochelle, située dans la dite partie du dit rang et renfermée entre la terre de Louis Nadeau et la ligne paroissiale de la paroisse de Saint-Jean Chrysostôme ; les trois terres de Joseph Descoteau et celle de Joachim Paradis, situées dans partie du rang Bélair.

Le village de Leclercville.

Détaché de Ste. Emmélie.

Proclamation du 6 aout, 1873.

Borné au nord, par le fleuve St. Laurent ; au nord-est, par les limites de la paroisse de St. Louis de Lotbinière ; au sud-ouest, par les limites de la propriété de Michel Gamon inclusivement ; et au sud, partie par la concession

depth of the said lands of Jean Demers and Joseph Leclerc ; thence, on the south-east, by the front of the lands of the concession commonly called La Rivière Appenin ; thence, by the depth of the lands of the concession called Le Bras, until the joining of the lands of the concession Belair, south-east; and from thence, by a line intersecting the lands of Germain Gosselin and Terence Maguire, the aforesaid line extending as far as the line which divides the concession of Beau-Séjour from that of Saint Patrice, north-west; on the south, by the above designated line of Beau-Séjour, the aforesaid line extending as far as the river Chaudière ; on the south-west, by the said river, in all its windings, comprising the islands that might be found in the said river Chaudière, opposite the said south-west boundary.

PROCLAMATION OF THE 18TH JUNE, 1845.

MINUS : *That part comprised in St. Lambert, by proclamation of the* 11*th May*, 1853.

MINUS : *That part comprised in St. Romuald d'Etchemin, by proclamation of the* 24*th March*, 1854.

Annexation :

Detached from St. Henri de Lauzon.

Proclamation of the 28rd April, 1857.

The lands of Jean Demers, Joseph Leclerc, Louis Cantin, Jean-Baptiste Couture, Antoine Vallier, Ambroise Proulx, Jacques Coté, Alexandre Lafrenaye and Germain Roberge, situate in that part of the first range of the parish of St. Henri de Lauzon, south-west of the river Etchemin ; the land of Laurent Larochelle, situate in the part of the said range and enclosed between the land of Louis Nadeau and the parish line of the parish of St. Jean Chrysostôme ; the three lands of Joseph Descoteau and that of Joachim Paradis, situate in part of the Bélair range.

The village of Leclercville.

Detached from Ste. Emmélie.

Proclamation of the 6th August, 1873.

Bounded on the north, by the river St. Lawrence ; on the north-east, by the limits of the parish of St. Louis de Lotbinière ; on the south-west, by the limits of the property of Michel Gamon inclusive; and on the south,

sion St. Michel, et partie par la concession du Portage.

La paroisse de St. Henri de Lauzon.

Détachée de St. Joseph de la Pointe de Lévy.

Proclamation du 20 décembre, 1842.

Comprendra une étendue de territoire d'une figure irrégulière, bornée comme suit, savoir : au nord-est, par le fief Beauchamp ; au sud-est, par la paroisse de St. Anselme de Lauzon, telle qu'érigée par Sa Grandeur le très-révérend évêque de Québec, en date du 27 novembre 1827, depuis le dit fief Beauchamp jusqu'à la profondeur des terres de la concession appelée Jean Guérin, située au côté sud-ouest de la rivière Etchemin ; de là, courant nord-ouest, le long de la profondeur des terres de la dite concession Jean Guérin, jusqu'à la ligne qui divise la concession de St- Ambroise de celle de St. Patrice, au sud-est ; de là, courant au nord-ouest, le long de la ligne qui divise la dite concession de Saint-Ambroise de la dite concession de Saint-Patrice au sud-est, jusqu'à la ligne nord-ouest de la paroisse de Saint-Isidore de Lauzon, telle qu'érigée par le décret de Sa Grandeur le très-révérend évêque de Québec, en date du 14 août 1829, et par une ordonnance de Sa Grandeur le très-révérend évêque de Québec, concernant la dite paroisse, en date du 24 mai 1833 ; de là, courant au nord-ouest, le long de la dite ligne nord-est de la dite paroisse de Saint-Isidore de Lauzon, jusqu'à la paroisse de Saint-Jean Chrysostôme, aussi de Lauzon, telle qu'érigée par le décret de Sa Grandeur le très-révérend évêque de Québec, en date du 25 novembre 1828 ; de là, courant au nord, le long de la ligne est de la dite paroisse de Saint-Jean Chrysostôme de Lauzon, jusqu'au chemin appelé chemin du Moulin ; de là, courant au nord-est, le long du dit chemin du Moulin, jusqu'à la rivière Etchemin ; de là, traversant la dite rivière Etchemin et courant vers le nord-ouest, en suivant la dite rivière jusqu'à la terre de Joseph Bourassa, inclusivement, habitant de la concession appelée Premier Rang nord-est de St. Henri ; de là, courant vers le nord-est, le long de la terre du dit Joseph Bourassa, jusqu'à la concession appelée Seconde Concession de Pin Tendre ; de là, courant vers le sud-est, le long de la ligne qui sépare le dit premier rang nord-est de Saint-Henri du dit second rang de Pin Tendre, jusqu'à la concession de Saint-Féréol ; de là, courant vers le nord-est, le long de la dite concession de St. Féréol et celles

partly by the St. Michel concession and partly by the Portage concession.

The parish of St. Henri de Lauzon.

Detached from St. Joseph de la Pointe de Lévy.

Proclamation of the 20th December, 1842.

Shall contain an extent of territory of irregular figure, bounded as follows, to wit : on the north-east, by the fief Beauchamp ; on the south-east, by the parish of Saint Anselme de Lauzon, as erected by His Lordship the Right Reverend Bishop of Quebec, dated the 27th November 1827, from the said fief Beauchamp to the depth of the lands of the concession called Jean Guérin, situated on the south-west side of River Etchemin ; thence, running north-westerly, along the rear of the lands of the said concession Jean Guérin to the line which separates the concession of Saint Ambroise from that of Saint Patrice south-east ; thence, running north-westerly, along the line which separates the said concession of Saint Ambroise from the said concession of Saint Patrice south-east ; to the north-east line of the parish of St. Isidore of Lauzon, as erected by the decree of His Lordship the Right Reverend Bishop of Quebec, dated 14th August, 1829, and by an ordinance of His Lordship the Right Reverend Bishop of Quebec relative to the said parish, bearing date the 24th May, 1833 ; thence, running north-westerly, along the said north-east line of the said parish of Saint Isidore de Lauzon, to the parish of Saint Jean Chrysostôme also of Lauzon, as erected by the decree of His Lordship the Right Reverend the Bishop of Quebec, dated the 25th November, 1828 ; thence, running towards the north, along the east line of the said parish of Saint Jean Chrysostôme de Lauzon to the road called Chemin du Moulin ; thence, running north-esaterly, along the said road, Chemin du Moulin, to the River Etchemin ; thence, crossing the said River Etchemin and running north-westerly, following the said river to the land of Joseph Bourassa, inclusively, inhabitant of the concession called first range north-east of Saint Henri ; thence, running north-east, along the land of the said Joseph Bourassa to the concession called second range of Pin Tendre ; thence, running south-easterly, along the line which separates the said first range north-east of Saint Henri from the said second range of Pin Tendre to the concession Saint Féréol ; thence, running north-easterly, along the said concession of St. Féréol and

appelées St. Jean-Baptiste et Saint-George, jusqu'au fief Beauchamp susdit.

PROCLAMATION DU 18 JUIN 1845

Annexion :

Détachée de St. Isidore de Lauzon.

Proclamation du 13 mai, 1853.

La partie de la paroisse de St. Isidore comprendra une partie de la concession Saint-Patrice Nord et Saint-Patrice Sud, de la dite paroisse de Saint-Isidore, et comprenant une étendue de territoire d'environ vingt et un arpents de front sur environ soixante arpents de profondeur, bornée comme suit, savoir : au nord-est, par la paroisse de St. Henri de Lauzon ; au nord-ouest, par la paroisse de Saint-Jean Chrysostôme aussi de Lauzon ; au sud-ouest, par la paroisse de St. Lambert, telle que canoniquement érigée par décret en date du 30 mai 1851 ; au sud-est, par la concession Saint-Ambroise dans la dite paroisse de St. Isidore de Lauzon.

MOINS : *Cette partie annexée à St. Jean Chrysostôme, par proclamation du 23 avril,* 1857.

Paroisse de Ste. Germaine du Lac Etchemin.

34 V. c. 8, SANCTIONNE LE 24 DECEMBRE, 1870.

Se compose de certaines parties des cantons de Ware, Cranbourne et de Standon, situés dans le comté de Dorchester et district de Beauce, comprenant une étendue de territoire d'environ 9½ milles de front sur environ 7½ milles de profondeur, bornée comme suit : vers le sud-est, partie par la ligne qui sépare le dit canton de Cranbourne du canton de Watford, partie par la Rivière Famine, dans les premier et second rangs du dit canton de Ware, partie par la ligne qui sépare la concession Langevin sud-est du 33e lot, dans les 3e 4e et 5e rangs du dit canton de Ware; vers le nord-est, partie par la ligne qui sépare le dit 5e rang du 6e dans le même canton, et partie par celle qui sépare le 4e rang du 5e dans le dit canton de Standon ; vers le nord-ouest, partie par la Rivière des Fleurs, dans les 4 premiers rangs du même canton de Standon, et partie par la ligne qui sépare le 3e rang du 4e dans le dit canton de Cranbourne ; vers le sud-ouest, par la ligne qui sépare le 29e lot du 30e dans tous les rangs du même canton, depuis le 4e rang inclusive-

those called St. Jean Baptiste and St. George to the fief Beauchamp aforesaid.

PROCLAMATION OF THE 18TH JUNE, 1845.

Annexation :

Detached from St. Isidore de Lauzon.

Proclamation of the 13th May, 1853.

The part of the concession of Saint Isidore shall comprise a part of the concession Saint Patrice *Nord* and Saint Patrice *Sud,* of the said parish of Saint Isidore, and comprising an extent of territory of about twenty-one arpents in front by about sixty arpents in depth, bounded as follows, to wit : on the north-east, by the parish of St. Henri de Lauzon ; on the north-west, by the parish of St. Jean Chrysostôme, also of Lauzon ; on the south-west, by the parish of Saint Lambert, as canonically erected by the decree dated the 30th May 1851 ; on the south-east, by the concession St. Ambroise, in the said parish of Saint Isidore de Lauzon.

MINUS : *That part annexed to St. Jean Chrysostôme, by proclamation of the 23rd April,* 1857.

Parish of Ste. Germaine du Lac Etchemin.

34 V. c. 8. ASSENTED TO THE 24TH DECEMBER, 1870.

Composed of certain parts of the townships of Ware, Cranbourne and of Standon situate in the county of Dorchester and District of Beauce comprising an extent of territory of about 9½ miles in front by about 7½ miles in depth, bounded as follows : towards the the south-east, partly by the line which separates the said township of Cranbourne from the township of Watford, partly by the River Famine, in the 1st and 2nd ranges of the said township of Ware, partly by the line which separates the concession Langevin, south-east of the 33rd lot, in the 3rd, 4th and 5th ranges of the said township of Ware ; towards the north-east, partly by the line which separates the said 5th range from the 6th in the same township and partly by that which separates the 4th range from the 5th in the said township of Standon ; towards the north-west, partly by the River des Fleurs in the 4 first ranges in the same township of Standon, and partly by the line which separates the 3rd range from the 4th in the said township of Cranbourne ; towards the south-

ment jusqu'au 4e aussi inclusivement, lequel touche au dit canton de Watford.

Approuvé par Ordre en Conseil le 23 décembre, 1873.

Annexion par Conseil de Comté.

Cette partie du canton de Ware, comprise dans les rangs 6, 7, 8, 9, 10, 11, 12, 13 et 14 non organisée.

Approuvé par Ordre en conseil le 28 décembre, 1882.

MOINS : *Cette partie du canton de Cranbourne annexée à la paroisse de St-Léon de Standon, par Ordre en Conseil, du 28 décembre, 1882.*

MOINS : *Cette partie du canton de Ware annexée au canton Langevin, par Ordre en Conseil, du 28 décembre, 1882.*

MOINS : *Ces parties comprises dans et annexées à la paroisse de Ste. Justine par Ordre en Conseil pu 27 janvier, 1892.*

Municipalite du canton de Ste Edwidge de Clifton.

Détachée du canton de Clifton Ouest et Clifton Est

La municipalité du canton de Sainte-Edwidge de Clifton sera composée des lots un, deux, trois, quatre, cinq, six, sept, huit, neuf, dix, onze, douze, treize, quatorze, quinze, seize et dix-sept, des cinquième, sixième, septième, huitième, neuvième, dixième et onzième rangs de l'ancienne municipalité du canton de Clifton.

59 V. c. 58. SANCTIONNE LE 21 DECEMBRE, 1895.

La paroisse de Saint Antoine de Tilly.

Edits et ordonnances du 3 mars, 1722.

TILLY.—L'étendue de la paroisse de Saint-Antoine de Pade, située en la dite seigneurie, sera de trois lieues et un quart, savoir : quatre arpents de front que contient le fief de la Dame Beaudoin, et une lieue et trente-huit arpents de front que contient le reste de la seigneurie de Tilly, le tout faisant une lieue et demie de front, à prendre du côté d'en bas, depuis le fief de la côte de Lauzen en remontant le long du fleuve, jusqu'au fief west, by the line which separates the 29th lot from the 30th in all the ranges of the same township, from the 4th range inclusive, to the 14th also inclusive, which is adjoining to the said township of Watford.

Approved by Order in Council, on the 23th December, 1873.

Annexation by County Council.

That part of the township of Ware, comprised in ranges 6, 7, 8, 9, 10, 11, 12, 13 and 14, not organized.

Approved by Order in Council, on the 28th December, 1882.

MINUS : *That part of the township of Cranbourne annexed to the parish of St. Léon de Standon, by Order in Council of the 28th December, 1882.*

MINUS : *That part of the township of Ware annexed to the township of Langevin, by Order in Council of the 28th December, 1882.*

MINUS : *Those parts comprised in and annexed to the parish of Ste. Justine by Order in Council on the 27th January, 1892.*

Municipality of township of Ste Edwidge de Clifton.

Detached from Clifton West and Clifton East

The municipality of the township of Saint Edwidge de Clifton shall comprise lots one, two, three, four, five, six, seven, eight, nine, ten, eleven, twelve, thirteen, fourteen, fifteen, sixteen and seventeen of the fifth, sixth, seventh, eighth, ninth, tenth and eleventh ranges of the old municipality of the township of Clifton.

59 V. c. 58. ASSENTED TO THE 21 DECEMBER, 1895.

The parish of St Antoine de Tilly.

Edicts and ordinances of the 3rd March, 1722.

TILLY.—The extent of the parish of St. Antoine de Pade, situate in the above seigniory, shall be three leagues and a quarter, to wit : four arpents in front which the fief of the Dame Beaudoin contains, and one league and thirty-eight arpents in front which the remainder of the seigniory of Tilly contains, the whole making one league and a half in front, reckoned from the lower side, beginning at the

de Maranda, trois quarts de lieue de front que contient le dit fief de Maranda, en remontant jusqu'au fief de Bonsecours, et une lieue de front que contient le dit fief de Bonsecours, en remontant jusqu'au fief de Sainte-Croix, ensemble des profondeurs renfermées dans ces bornes.

Moins :

Edits et ordonnances du 15 septembre, 1727.

Le fief de Bonsecours annexé à la paroisse de Sainte-Croix, à l'exception des trois premiers habitants d'en bas, qui restent de la paroisse de Saint-Antoine.

PROCLAMATION DU 18 JUIN 1845.

MOINS : *Cette partie comprise dans Saint-Flavien par proclamation du 28 septembre,* 1843.

MOINS : *Les limites de Saint-Apollinaire par proclamation du 21 février,* 1854.

MOINS : *Cette partie annexée à St. Apollinaire, par proclamation du 10 novembre,* 1887.

Municipalite de St. Bernard.

Proclamation du 24 mars, 1854.

Bornée comme suit :—vers le nord-ouest, par la paroisse de Saint-Lambert, telle que canoniquement érigée le 30 mai, 1851 et civilement le 11 mai, 1853 ; vers le sud-ouest, par la seigneurie de Beaurivage, la dite paroisse comprenant les abouts de Belfast ou du Nouveau Belfast, dépendant de la dite seigneurie de Beaurivage et compris dans le fief Saint-Etienne et la branche de la rivière Beaurivage, communément appelée Philisgreen ; et au sud-est, par la paroisse de Saint-Elzéar de Linière, telle que canoniquement érigée le 26 mai, 1835 et civilement le 4 juillet, 1845.

PROCLAMATION DU 18 JUIN, 1845.

MOINS : *Cette partie annexée à Saint-Isidore de Lauzon, par proclamation du 16 novembre,* 1852.

MOINS : *Cette partie comprise dans Saint-Narcisse de Beaurivage par proclamation du 10 octobre,* 1872 *et par* 37 *V. c.* 20.

fief of La Côte de Lauzon, and ascending along the St. Lawrence, to the fief of Maranda, three quarters of a league in front, which the said fief of Maranda contains, going up to the fief of Bonsecours, and one league in front which the said fief of Bonsecours contains, going up to the fief of Ste-Croix, with the extent in depth comprised within these limits.

Minus :

Edicts and ordinances of the 15th Sept., 1727.

The fief of Bonsecours annexed to the parish of Ste. Croix, excepting the 3 first inhabitants of the lower side, who shall remain of the parish of St. Antoine.

PROCLAMATION OF THE 18TH JUNE 1845.

MINUS : *That part comprised in St. Flavien, by proclamation of the 28th September,* 1843.

MINUS : *The limits of St. Apollinaire, by proclamation of the 21st February,* 1854.

MINUS : *That part annexed to St. Apollinaire, by proclamation of the 10th November,* 1887.

Municipality of St. Bernard.

Proclamation of the 24th March, 1854.

Bounded as follows : towards the north-west, by the parish of St. Lambert, as canonically erected on the 30th May, 1851 and civilly the 11th May, 1853 ; towards the south-west, by the seigniory of Beaurivage, the said parish including the ends (abouts) of Belfast or New-Belfast, dependent on the said seigniory of Beaurivage and comprised within the said fief St. Etienne and the branch of the river Beaurivage, commonly called Philisgreen ; and towards the south-east, by the parish of St. Elzéar de Linière, as canonically erected the 26th May, 1835 and civilly on the 4th July, 1845.

PROCLAMATION OF THE 18TH JUNE, 1845

MINUS : *That part annexed to St. Isidore de Lauzon, by proclamation of the 16th November,* 1852.

MINUS : *That part comprised in St. Narcisse de Beaurivage, by proclamation of the 10th October,* 1872 *and by* 36 *V. c.* 20.

Manicipalite de Deschaillons,

COMPRENANT

La paroisse de St. Jean-Baptiste de Deschaillons.

Proclamation du 12 mai, 1835.

La paroisse devra comprendre le front de la seigneurie de Deschaillons et une étendue de territoire de six milles en profondeur et dix milles en largeur, bornée au nord, par le fleuve St-Laurent ; au sud, par une ligne parallèle au dit fleuve Saint Laurent, contenant les dix milles susmentionnés ; à l'est, par la ligne seigneuriale de Lotbinière ; à l'ouest, par la ligne seigneuriale de Lévrard ou St-Pierre-les-Becquets.

PLUS : *Ce qui reste de l'augmentation de la seigneurie de Deschaillons.*

PROCLAMATION DU 18 JUIN, 1845

MOINS : *Cette partie comprise dans la paroisse de Ste-Philomène de Fortierville, par proclamation du 1 mai*, 1882.

MOINS : *Cette partie comprise dans Ste. Emmélie, par proclamation du 1 décembre*, 1862.

MOINS : *Cette partie comprise dans le village de Deschaillons, par proclamation du 28 décembre*, 1891.

Municipalite de St. Isidore.

Proclamation du 5 mai, 1837.

La dite paroisse sera bornée comme suit, savoir : au nord-ouest, par la paroisse de St-Jean Chrysostôme de Lauzon, tel que confirmée et établie par proclamation en date du douze mai mil huit cent trente-cinq ; au sud-ouest, par la rivière Chaudière ; vers le sud-est, par la ligne de division entre la seigneurie de Lauzon et celle de Saint Etienne de Joliet ; vers le nord-est, partie par la paroisse de Saint Anselme de Lauzon, telle que confirmée et établie par proclamation du neuf octobre mil huit cent trente-cinq, partie par la concession de Jean Guérin ; au sud-ouest, partie par la terre du nommé Louis Blais, située dans la concession Saint Patrice, au sud-est, icelle comprise, et partie par la terre du nommé Louis Gosselin, setuée dans la dite concession Saint Patrice, au nord-est, icelle aussi comprise.

PROCLAMATION DU 18 JUIN 1845.

Municipality of Deschaillons.

BEING

The parish of St. Jean Baptiste de Deschaillons.

Proclamation of 12th May, 1835.

The parish to comprise the front of the seigniory of Deschaillons, of an extent of territory of 6 miles in lengh and 10 miles in breadth, bounded on the north, by the river St. Lawrence ; on the south, by a line parallel with the said river Saint Lawrence, containing the above mentioned 10 miles ; on the east, by the seigniorial line of Lotbinière ; and on the west, by the seigniorial line of Lévrard or St. Pierre les Becquets.

PLUS : *The remainder of the augmentation of the seigniory of Deschaillons.*

PROCLAMATION OF THE 18TH JUNE 1845

MINUS : *That part comprised in the parish of Ste. Philomène de Fortierville, by proclamation of of the 1st May*, 1882.

MINUS : *That part comprise in Ste. Emmélie, by proclamation of the 1st December*, 1862.

MINUS : *That part comprised in the village of Deschaillons, by proclamation of the 28th December*, 1891.

Municipality of St. Isidore.

Proclamation of the 5th May, 1837.

The parish shall be bounded as follows, that is to say : to the north-west, by the parish of St. Jean Chrysostôme of Lauzon, as confirmed and established by proclamation, bearing date the twelfth day of May, 1835 ; on the south-west, by the River Chaudière ; on the south-east, by the division line between the seigniory of Lauzon and that of St. Etienne de Joliet; towards the north-east, partly by the parish of St. Anselme de Lauzon, as confirmed and established by proclamation of the 9th October 1835, partly by the concession of Jean Guérin ; on the south-west, partly by the land of one Louis Blais, situate in the concession Saint Patrick, south-east, inclusive, and partly by the land of one Louis Gosselin, situate in the said concession St-Patrick north-east, also inclusive.

PROCLAMATION OF THE 18TH JUNE, 1845.

Annexion :

Détachée de Saint Bernard.

Proclamation du 16 novembre, 1852.

Une étendue de territoire comprenant environ deux milles et demi de front sur vingt arpents de profondeur, dans la concession appelée Dalhousie et environ un mille et de front sur une profondeur moyenne d'environ deux milles et demi dans les terres situées sur la route Justinienne ; le dit territoire étant borné au nord-est, par la paroisse de Sainte-Marguerite de Joliette, telle décrite dans le décret érigeant canoniquement la paroisse de Saint Bernard, daté le huitième jour de novembre mil huit cent trente-et-un ; vers le sud-est, partie par la ligne qui sépare la terre de Charles Parent de celle de Zacharie Parent, et partie par la ligne qui sépare la terre de Jacques Brochu de celle de Charles Roc dit Tardif, et par son prolongement en ligne droite jusqu'à la rivière Chaudière ; et vers le sud-ouest, par la dite rivière Chaudière ; et vers le nord-ouest, par la seigneurie de Lauzon.

Annexion :

Détachée de St Anselme.

Proclamation du 18 novembre, 1871.

1. Les terres de Louis Théberge, Louis Fréchette, Pierre Gosselin et Vital Gagnon, situées dans la concession de Saint Pierre. 2. Les terres de Jean Bilodeau et Gabriel Guilmette, situées dans la concession Saint Jacques.

MOINS : *Cette partie comprise dans Saint Lambert, par proclamation du* 11 *mai*, 1853.

MOINS : *Cette partie annexée à St-Henri, par proclamation du* 13 *mai*, 1853.

La partie sud du canton de Thetford.

Détachée du canton de Thetford.

Le canton de Thetford est divisé en deux municipalités distinctes et séparées par une ligne de division entre les lots Nos. 13 et 14 de tous les rangs du dit canton.

Approuvé par Ordre en Conseil le 3 octobre, 1885.

Annexation :

Detached from St Bernard.

Proclamation of the 16th November, 1852.

An extent of territory of about two miles and a half in front by twenty arpents in depth, in the concession called Dalhousie, and of about one mile and a half in front by a mean depth of about two miles and a half in the lands situate on the *route Justinienne* ; the said territory being bounded towards the north-east, by the parish of Ste. Marguerite de Joliet, as described in the decree canonically erecting the parish of St-Bernard, dated the eighth day of November, one thousand eighth hundred and thirty-one ; towards the south-east, partly by the line separating the land of Charles Parent from that of Zacharie Parent, and partly by the line separating the land of Jacques Brochu from that of Charles Roc dit Tardif, and by prolongation of the same in a straight line to the River Chaudière ; towards the south-west, by the said River Caudière ; and towards the north-west, by the seigniory of Lauzon.

Annexation :

Detached from St Anselme.

Proclamation of the 18th November, 1871.

1. The lands of Louis Théberge, Louis Fréchette, Pierre Gosselin and Vital Gagnon, situate in the concession St-Pierre, and 2. the lands of Jean Bilodeau and Gabriel Guillemette, situate in the concession St-Jacques.

MINUS : *That part comprised in St-Lambert, by proclamation of the* 11*th May*, 1853.

MINUS : *That part annexed in St. Henri, by proclamation of the* 13*th May*, 1853.

The south part of the township of Thetford.

Detached from the township of Thetford.

The township of Thetford is divided into two distinct and separate municipalities by a division line between the lots Nos. 13 and 14 of all the ranges of the said township.

Approved by Order in Council, on the 3rd October, 1885.

MOINS : *Cette partie comprise dans le village de Kingsville, par proclamation du 22 septembre,1892.*

Canton de Leeds.

Proclamation du 14 aout, 1802.

Borné au nord-ouest, par le canton d'Inverness et par Nos terres vacantes ; au sud-est, par les cantons de Thetford et Broughton ; au sud-ouest, par le canton d'Ireland ; et au nord-est, par le canton d'Oxbridge. Commençant à un poteau planté dans la ligne de division entre les cantons de Leeds et d'Ireland, définissant le coin est du canton d'Ireland et le coin sud du canton de Leeds ; et de là, courant magnétiquement nord, 43 degrés ouest, le long de la ligne de division entre les cantons d'Ireland et de Leeds, 460 chaînes, jusqu'à un poteau planté dans la ligne de division entre les cantons d'Ireland et d'Inverness et le canton de Leeds, définissant le coin nord du canton d'Ireland et le coin ouest du canton de Leeds ; de là, magnétiquement nord, 47 degrés est, le long de la ligne de division entre les cantons d'Inverness et de Leeds, 1170 chaînes, 88 chaînons, jusqu'à un poteau définissant le coin nord du canton de Leeds ; de là, magnétiquement sud, 43 degrés est, 673 chaînes, jusqu'à un poteau planté dans la ligne de division entre le canton de Broughton et le canton de Leeds, définissant le coin est du dit canton de Leeds ; de là, magnétiquement sud, 56 degrés est, le long de la ligne de division entre les cantons de Leeds et de Broughton et le canton de Thetford, 1184 chaînes, jusqu'au point de départ.

PROCLAMATION DU 18 JUIN 1845.

MOINS : *Cette partie comprise dans Leeds-Est, par Ordre en Conseil approuvé le 20 octobre,* 1881.

Paroisse de St. Desire du Lac Noir.

Détachée de la municipalité d'Ireland.

Tout le canton de Coleraine, et de plus cette partie du canton d'Irlande, comprenant les lots vingt-six, vingt-sept et vingt-huit du sixième rang du dit canton d'Irlande ont été érigés en municipalité séparée sous le nom de " Municipalité de la paroisse de Saint-Désiré du Lac Noir.

MINUS : *That part comprised in the village of Kingsville, by proclamation of the 22nd September,* 1892.

Township of Leeds.

Proclamation of the 14th August, 1802.

Bounded on the north-west, by the township of Inverness and Our waste lands ; on the south-east, by the townships of Thetford and Broughton ; on the south-west, by the township of Ireland ; and on the north-east, by the township of Oxbridge. Beginning at a post standing on the division line between the townships of Leeds and Ireland, marking the easterly cornor of the township of Ireland and the southerly corner of the township of Leeds ; and running from thence, magnetically north, 43 degrees west, along the division line between the townships of Ireland and Leeds, 460 chains, to a post standing on the division line between the townships of Ireland and Inverness and the township of Leeds, marking the northerly corner of the township of Ireland and the westerly corner of the township of Leeds ; thence, magnetically north, 47 degrees east, along the division line between the townships of Inverness and Leeds, 1170 chains, 88 links, to a post marking the northerly corner of the township of Leeds ; thence, magnetically south, 43 degrees east, 673 chains, to a post standing on the division line between the township of Broughton and the township of Leeds, marking the easterly corner of the said township of Leeds ; thence, magnetically south, 56 degrees east, along the division line between the said townships of Leeds and Broughton and the township of Thetford, 1184 chains, to the place of beginning.

PROCLAMATION OF THE 18TH JUNE, 1845.

MINUS : *That part comprised in East-Leeds, by Order in Council approved on the 20th October,* 1881.

Parish of St. Desire du Lac Noir.

Detached from the municipality of Ireland.

All the township of Coleraine and also that part of the township of Ireland, containing the lots twenty-six, twenty-seven and twenty-eight, in the sixth range of the said township of Ireland, has been erected into a separate municipality under the name of " Municipality of the parish of Saint Désiré du Lac Noir.

Par Ordre en Conseil approuvé le 11 *novembre*, 1891.

Canton de Coleraine :

Proclamation du 20 décembre, 1864.

Une certaine étendue ou compeau de terre borné et limité comme suit :—au nord-ouest, par le canton d'Ireland ; au sud-est, partie par la rivière et le lac St. François et partie par la rivière à Eau Froide (Coldstream) ; au nord-est, partie par le canton de Thetford et partie par le canton de Adstock ; et au sud-ouest, par le canton de Garthby. Commençant à un poteau et borne de pierre plantés à la ligne extérieure sud-est du canton de Ireland susdit, et définissant le coin le plus au sud du dit canton de Ireland et le coin le plus à l'ouest de la dite étendue ou compeau de terre ; de là, le long de la dite ligne extérieure sud-est d'Ireland, nord, 36 degrés 42 minutes est, astronomiquement, 680 chaînes, plus ou moins, jusqu'à l'intersection de la ligne extérieure sud-ouest du canton de Thetford susdit, à un poteau et borne de pierre marquant l'angle le plus au nord de la dite étendue ou compeau de terre ; de là, le long de la dite ligne extérieure sud-ouest du canton de Thetford et en continuation le long de la ligne extérieure sud-ouest du canton d'Adstock susdit, sud, 28 degrés est, 479 chaînes, plus ou moins, jusqu'à l'intersection de la rivière à l'Eau Froide (coldstream) susdite ; de là, vers le sud, en descendant la dite rivière à l'Eau Froide (coldstream), jusqu'à sa décharge dans le lac St. François susdit ; de là, vers le sud-ouest, le long du rivage nord-ouest du dit lac St. François et en continuation le long de la rive nord-ouest de la rivière St. François susdite, jusqu'à l'intersection de la ligne extérieure nord-est du canton de Garthby susdit, à un poteau et borne de pierre marquant le coin le plus au sud de la dite étendue ou compeau de terre ; de là, le long de la dite ligne extérieure nord-est du canton de Garthby, nord, 53 degrés 18 minutes ouest, 483 chains, plus ou moins, jusqu'au point de départ.

MOINS : *Cette partie comprise dans le village de Kingsville, par proclamation du* 22 *septembre*, 1892.

Municipalite d'Ireland

COMPRENANT

Les cantons d'Ireland et de Wolfstown.

Canton d'Ireland :

Proclamation du 20 aout, 1802.

Borné au nord-ouest, par les cantons d'In-

By Order in Council approved on the 11*th November*, 1891.

Township of Coleraine :

Proclamation of the 20th December, 1864.

A certain tract or parcel of land bounded and abutted as follows : to the north-west, by the township of Ireland ; to the south-east, partly by the river and lake St. Francis and partly by the river Coldstream ; to the north-east, partly by the township of Thetford, and partly by the township of Adstock ; and to the south-west, by the township of Garthby. Beginning at a post and stone boundary planted on the south-east outline of the township of Ireland aforesaid, and marking the southernmost corner of the said township of Ireland and the westernmost corner of the said tract or parcel of land ; thence, along the said south-east outline of Ireland, north, 36 degrees 42 minutes east, astronomically, 680 chains, more or less, to the intersection of the south-west outline of the township of Thetford aforesaid, at a post and stone boundary marking the northernmost angle of the said tract or parcel of land ; thence, along the said south-west outline of the township of Thetford, and in continuation along the south-west outline of the township of Adstock aforesaid, south, 28 degrees east, 479 chains, more or less, to the intersection of the river Coldstream aforesaid ; thence, southwardly, down the said river Coldstream, to its discharge into the lake St. Francis aforesaid ; thence, south-westwardly along the north-west border of the said lake St. Francis, and in continuation along the north-west bank of the river St. Francis aforesaid, to the intersection of the north-east outline of the township of Garthby aforesaid, at a post and stone boundary marking the southernmost corner of the said tract or parcel of land ; thence, along the said north-east outline of the township of Garthby, north, 53 degrees 18 minutes west, 483 chains, more or less, to the place of beginning.

MINUS : *That part comprised in the village of Kingsville, by proclamation of the* 22*nd September*, 1892.

Municipality of Ireland.

BEING

The townships of Ireland and Wolfstown.

Township of Ireland :

Proclamation of the 20th August, 1802.

Bounded on the north-west, by the town-

vernoss et Halifax ; au sud-est, par les terres vacantes de Notre Couronne ; au sud-ouest, par le canton de Wolfestown ; et au nord-est, par les cantons de Leeds et Thetford. Commençant à un poteau définissant le coin sud de l'étendue de Nos terres vacantes, dont un arpentage a été fait, communément appelée le canton d'Ireland et le coin est du canton de Wolfestown ; et de là, courant le long de la ligne de division entre le canton de Wolfestown et la dite étendue de terre appelée le canton d'Ireland magnétiquement nord, 43 degrés ouest, 803 chaînes, 55 chaînons, jusqu'à un poteau définissant l'angle ouest de la dite étendue de terre appelée le canton d'Ireland ; et de là, courant magnétiquement nord, le long de la ligne de division entre le canton d'Halifax et la dite étendue de terre appelée le canton d'Ireland, 47 degrés est, 878 chaînes, 16 chaînons, jusqu'à un poteau définissant l'angle nord de la dite étendue de terre appelée le canton d'Ireland et le coin ouest du canton de Leeds ; de là, magnétiquement sud, 43 degrés est, le long de la ligne de division entre la dite étendue de terre appelée le canton d'Ireland et le canton de Leeds, 467 chaînes, jusqu'à un poteau dans la ligne de division entre le canton de Thetford et la dite étendue de terre appelée le canton d'Ireland et le canton de Leeds, définissant l'angle sud du dit canton de Leeds ; de là, magnétiquement sud, 56 degrés ouest, 110 chaînes, jusqu'à un poteau marqué " Thetford "; de là, magnétiquement sud, 28 degrés est, le long de la ligne de division entre le canton de Thetford et l'étendue de terre appelée le canton d'Ireland, 360 chaînes, jusqu'à un poteau définissant l'angle est de la dite étendue de terre appelée le canton d'Ireland ; de là, sud, 47 degrés ouest, le long de la ligne de division entre la dite étendue de terre appelée le canton d'Ireland et Nos terres vacantes, 680 chaînes, jusqu'au point de départ.

PROCLAMATION DU 18 JUIN, 1845

Annexion :

Le canton de Coleraine :

Annexé par Conseil de comté en 1858.

MOINS : *Cette partie d'Ireland comprise dans Ireland-Nord, par Ordre en Conseil du 12 juillet,* 1872.

MOINS : *Le canton de Wolfstown organisé en municipalité séparée en ve. u de l'acte* 18 *V. c.* 100.

MOINS : *Le canton de Coleraine et les lots Nos.* 26, 27 *et* 28 *du 6e rang d'Ireland compris dans St-*

ships of Invernoss and Halifax ; on the south-east, by the waste lands of Our Crown ; on the south-west, by the township of Wolfestown ; and on the north-east, by the townships of Leeds and Thetford. Beginning at a post marking the southerly corner of the tract of Our waste lands, whereof a survey hath been made, commonly called the township of Ireland, and the easterly corner of the township of Wolfestown ; and running from thence, along the division line between the township of Wolfestown and the tract called the township of Ireland, magnetically north, 43 degrees west, 803 chains, 55 links, to a post marking the westerly angle of the said tract called the township of Ireland ; and running from thence, magnetically north, along the division line between the township of Halifax and the said tract called the township of Ireland, 47 degrees east, 878 chains, 16 links, to a post marking the northerly angle of the said tract called the township of Ireland, and the westerly corner of the township of Leeds; thence, magnetically south, 43 degrees east, along the division line between the said tract called the township of Ireland and the township of Leeds, 467 chains, to a post on the division line, between the township of Thetford and the said tract called the township of Ireland and the township of Leeds, marking the southerly angle of the said township of Leeds ; thence, magnetically south, 56 degrees west, 110 chains, to a post marked "Thetford;" thence, magnetically south, 28 degrees east, along the division line between the township of Thetford and the said tract called the township of Ireland, 360 chains, to a post marking the easterly angle of the tract called the township of Ireland ; thence, south, 47 degrees west, along the division line between the said tract called the township of Ireland and other Our waste lands, 680 chains, to the place of beginning.

PROCLAMATION OF THE 18TH JUNE, 1845

Annexation :

The township of Coleraine :

Annexed by County Council in 1858.

MINUS : *That part of Ireland comprised in North-Ireland, by Order in Council of the* 12*th July,* 1872.

MINUS : *The township of Wolfstown organized into a separate municipality under the act* 18 *V. c.* 100.

MINUS : *The township of Coleraine and lots Nos.* 26, 27 *and* 28 *of the 6th range of Ireland com-*

Désiré du Lac Noir, par Ordre en Conseil du 11 novembre, 1891.

La ville de Victoriaville.

Formée d'une partie du village de Victoriaville.

La ville de Victoriaville comprend le territoire suivant, savoir :

" La partie du village de Victoriaville contenue dans les limites suivantes, savoir : au sud-est, au village d'Arthabaskaville ; au sud-ouest, au chemin des Cinq Chicots et à la ligne qui sépare les Nos. 24 et 25 des Nos. 26 et 28 du cadastre de Sainte-Victoire ; au nord-ouest, par la branche nord-est de la rivière Nicolet, et la ligne qui sépare les Nos. 453 et 454, du No. 459 du cadastre de Sainte-Victoire ; au nord-est, au chemin qui passe entre les troisième et quatrième rangs d'Arthabaska, faisant une petite équerre près du No. 494 du cadastre, ce dernier numéro devant aussi être inclus dans la ville projetée. "

Le chemin entre les troisième et quatrième rangs d'Arthabaska est compris dans les limites de la ville, mais le chemin des Cinq Chicots n'y est pas compris.

La ville est divisée en trois quartiers, désignés sous les noms de quartier nord, quartier ouest et quartier sud :

Le quartier nord comprend la partie qui se trouve au nord de la rue Notre-Dame, depuis le No. 494 inclusivement jusqu'à la traverse du Grand-Tronc, et à l'est de la rue de la Fabrique, depuis la traverse du Grand-Tronc jusqu'à la ligne qui sépare les Nos. 453 et 454 du No. 459 du cadastre de Sainte-Victoire.

Le quartier ouest comprend la partie qui se trouve à l'ouest du chemin de Bulstrode et au nord du Grand Tronc à partir de la traverse.

Le quartier sud comprend le reste du territoire de la dite ville, borné au nord par les deux autres quartiers.

Le conseil de ville a le pouvoir de modifier les limites et l'étendue des quartiers fixés par le présent article, et il est investi des pouvoirs conférés par l'article 4472 des Statuts refondus de la province de Québec.

53 *Vict. ch.* 78. *Sanctionné le* 2 *avril*, 1890.

prised in St. Désiré du Lac Noir, by Order in Council of the 11*th November*, 1891.

The town of Victoriaville.

Formed of a part of the village of Victoriaville.

The town of Victoriaville comprises the following territory, to wit :

" The portion of the village of Victoriaville included within the following boundaries, to wit : on the south-east, the village of Arthabaskaville; on the south-west, the road called *Cinq Chicots* and the line dividing lots Nos. 24 and 25 from Nos. 26 and 28 of the cadastre of Sainte Victoire ; on the north-west, the north-east branch of the Nicolet River and the line dividing lots Nos. 453 and 454 from lot No. 459 of the cadastre of Sainte Victoire; on the north-east, the road which passes between the third and fourth ranges of Arthabaska, marking a slight angle near lot No. 494 of the cadastre, the latter number being also included in the projected town. "

The road between the third and fourth ranges of Arthabaska is included in the limits of the town ; but the *Cinq Chicots* road is not included therein.

" The town is divided into three wards, called the " North ward, " the " West ward " and the " South ward. "

The " North ward " comprises the portion which lies to the north of Notre Dame street from lot No. 494, inclusively, as far as the Grand Trunk Railway crossing and to the east of Fabrique street, from the Grand Trunk Railway crossing to the line which divides lots Nos. 453 and 454 from lot No. 459 of the cadastre of Sainte Victoire.

The West ward comprises that portion which lies to the west of the Bulstrode road and to the north of the Grand Trunk Railway, starting from the crossing.

The South ward comprises the remainder of the territory of the said town, bounded to the North by the two other wards.

The town council has power to alter the limits and extent of the wards determined by this article and is vested with the powers conferred by article 4472 of the Revised Statutes of the Province of Quebec.

53 *Vict. ch.* 78. *Assented to the 2nd April*, 1890.

Municipalite d'Inverness.

Proclamation du 2 aout, 1802.

Borné au nord-ouest, par Nos terres vacantes ; au sud-est, par les cantons d'Ireland et de Leeds ; au sud-ouest, par le canton de Halifax ; et au nord-est, par d'autres de Nos terres vacantes. Commençant à un poteau définissant le coin est du canton de Halifax et le coin sud de l'étendue de Nos terres vacantes, dont un arpentage a été fait, et communément appelée le canton d'Inverness ; de là, courant magnétiquement nord, 43 degrés ouest, le long de la ligne de division entre le canton de Halifax et la dite étendue de terre appelée le canton d'Inverness, 803 chaînes,55 chaînons, jusqu'à un poteau définissant le coin nord du canton de Halifax et le coin ouest de la dite étendue de terre appelée le canton d'Inverness ; de là, magnétiquement nord, 47 degrés est, le long de la ligne de division entre le canton de Halifax et Nos terres vacantes, 805 chaînes, jusqu'à un poteau définissant le coin nord de la dite étendue de terre appelée le canton d'Inverness ; de là, magnétiquement sud, 43 degrés est, 803 chaînes, 55 chaînons, le coin de la ligne de division entre la dite étendue de terres appelée le canton d'Inverness et Nos autres terres vacantes, jusqu'à un poteau définissant le coin est de la dite étendue de terre appelée le canton d'Inverness ; de là, magnétiquement sud, 47 degrés ouest, le long de la ligne de division entre les cantons d'Ireland et Leeds et la dite étendue de terre appelée le canton d'Inverness, 805 chaînes, jusqu'au point de départ.

PLUS : *Cette partie du canton de Nelson qui n'est pas déclarée être comprise dans les limites de la municipalité de Somerset.*

PROCLAMATION DU 18 JUIN, 1845

MOINS : *Cette partie du canton de Nelson, organisée en municipalité, par le Conseil de Comté avant* 1853

MOINS : *Cette portie comprise dans Ste. Anastasie de Nelson, par* 45 *V. c.* 43.

MOINS : *Cette partie comprise dans Inverness-Ouest, par Ordre en Conseil du* 17 *novembre*, 1873.

N. B. Cette municipalité d'Inverness-Ouest est maintenant remplacée par celle de St. Pierre Baptiste.

Municipality of Inverness.

Proclamation of the 2nd August, 1802.

Bounded on the north-west, by Our waste lands ; on the south-east, by the townships of Ireland and Leeds ; on the south-west,by the township of Halifax ; and on the north-east, by other Our waste lands. Beginning at a post marking the easterly corner of the township of Halifax and the southerly corner of the tract of Our waste lands,whereof a survey hath been made, and commonly called the township of Inverness ; running from thence, magnetically north, 43 degrees west, along the division line between the township of Halifax and the said tract called the township of Inverness, 803 chains, 55 links, to a post marking the northerly corner of the township of Halifax and the westerly corner of the tract called the township of Inverness ; thence, magnetically north, 47 degrees east, along the division line between the township of Halifax and other Our waste lands, 805 chains,to a post marking the northerly corner of the said tract called the township of Inverness ; thence, magnetically south, 43 degrees east, 803 chains, 55 links, along the division line between the said tract called the township of Inverness, and other Our waste lands, to a post marking the easterly corner of the said tract called the township of Inverness ; thence, magnetically south, 47 degree west, along the division line between the townships of Ireland and Leeds, and the said tract called the township of Inverness, 805 chains, to the place of beginning.

PLUS : *That part of the township of Nelson which is not declared to be comprised within the limits of the municipality of Somerset.*

PROCLAMATION OF THE 18TH JUNE, 1845.

MINUS : *That part of the township of Nelson organized into a municipality by the County Council before* 1853.

MINUS : *That part comprised in Ste. Anastasie de Nelson, by* 45 *V. c.* 43.

MINUS : *That part comprised in West-Inverness, by Order in Council of the* 17*th November*, 1873.

N. B. This municipality of Inverness-West in now replaced by that of St. Pierre-Baptiste.

La paroisse de St-Pierre-Baptiste.

Détachée de Somerset-Sud Halifax-Nord, Halifax-Sud, Inverness.

Proclamation du 21 avril, 1887.

Tout le territoire borné vers le sud-est, par le lac Joseph, dans le canton d'Inverness ; dans le canton d'Halifax, dans le onzième rang par la ligne entre les lots Nos. sept cent trente-six A et sept cent trente-six ; dans le dixième rang, par la ligne entre les lots Nos. six cent quatre-vingt-trois et six cent quatre-vingt-quatre dans le neuvième rang du dit canton d'Halifax, par la ligne entre les lots numéros six-cent quatre-vingt-un et huit cent onze A dans le huitième rang du même canton, par la ligne entre les lots Nos. neuf cent et cinq cent soixante-et-dix-huit ; vers le nord-est, par la ligne où cordon qui sépare le quatrième rang du cinquième dans le canton d'Inverness depuis le lac Joseph jusqu'au canton de Somerset ; vers le nord-ouest, par la ligne qui sépare le canton Somerset du canton d'Inverness depuis la ligne entre le quatrième et cinquième rangs d'Inverness jusqu'au cordon qui sépare le canton d'Inverness du canton d'Halifax, dans cette limite la ligne déviant pour inclure les lots Nos. trois cent dix-huit, trois cent dix-huit A, trois cent dix-huit B, trois cent dix-huit C, trois cent dix-huit D, trois cent dix-huit E, trois cent dix-huit F, trois cent dix-huit G, trois cent dix-huit H, trois cent vingt et trois cent dix-neuf par la ligne qui sépare le canton Somerset du canton d'Halifax, depuis le cordon entre le premier rang d'Inverness et le onzième rang d'Halifax jusqu'à la ligne de division entre le onzième et le dixième rang d'Halifax ; aussi vers le nord-ouest, par la ligne entre les lots Nos. sept cent quatre-vingt-cinq et sept cent quatre-vingt-six dans le dixième rang ; par la ligne qui sépare les lots Nos. huit cent trente-et-un et huit cent trente-deux dans le neuvième rang ; dans le huitième rang du susdit canton d'Halifax, par la ligne de division entre les lots Nos. huit cent quatre-vingt-neuf et huit cent quatre-vingt-dix ; vers le sud-ouest, par le cordon qui sépare le premier rang du canton d'Inverness du onzième rang du canton d'Halifax depuis le lac Joseph jusqu'à la ligne entre les lots Nos. sept cent trente-six A et sept cent trente-six du onzième rang d'Halifax ; par le cordon qui sépare le onzième rang du dixième depuis la ligne entre les lots Nos. sept-cent trente-six A et sept cent trente-six jusqu'à la ligne entre les lots six cent quatre-vingt-trois et six cent quatre-vingt-quatre du dixième rang ; aussi vers le sud-ouest, par le cordon qui sépare le dixième

The parish of Ste. Pierre-Baptiste.

Detached from South-Somerset, North Halifax, South Halifax, Inverness.

Proclamation of the 21st April, 1887.

All the territory bounded towards the south-east, by Lake Joseph, in the township of Inverness ; in the township of Halifax, in the eleventh range, by the line between the lots Nos. seven hundred and thirty-six A and seven hundred and thirty-six in the tenth range, by the line between the lots Nos. six hundred and eighty-three and six hundred and eighty-four in the ninth range of the said township of Halifax, by the line between the lots numbers six hundred and eighty-one and eight hundred and eleven A ; in the eighth range of the said township, by the line between the lots Nos. nine hundred and five hundred and seventy-eight ; towards the north-east, by the line or cordon which separates the fourth range from the fifth in the township of Inverness starting from the Lake Joseph and reaching to the township of Somerset ; towards the north-west, by the line which separates the township of Somerset from the township of Inverness, starting from the line between the fourth and fifth ranges of Inverness and reaching to the cordon which separates the township of Inverness from the township of Halifax, within this limit the line deviating to include the lots Nos. three hundred and eighteen, three hundred and eighteen A, three hundred and eighteen B, three hundred and eighteen C, three hundred and eighteen D, three hundred and eighteen E, three hundred and eighteen F, three hundred and eighteen G, three hundred and eighteen H, three hundred and twenty, three hundred and nineteen ; by the line which separates the township of Somerset from the township of Halifax starting from the cordon between the first range of Inverness and the eleventh range of Halifax, and reaching to the dividing line between the eleventh and the tenth range of Halifax ; also towards the north-west, by the line between the lots Nos. seven hundred and eighty-five and seven hundred and eighty-six, in the tenth range ; by the line which separates the lots Nos. eight hundred and thirty-one and eight hundred and thirty-two, in the ninth range ; in the eighth range of the aforesaid township of Halifax, by the dividing line between the lots Nos. eight hundred and eighty-nine and eight hundred and ninety ; towards the south-west by the cordon which separates the first range of the township of Inverness, from the eleventh

rang du onzième rang d'Halifax depuis la ligne qui sépare le canton Somerset du canton d'Halifax, jusqu'à la ligne de division entre les lots Nos. sept cent quatre-vingt-six et sept cent quatre-vingt-cinq ; par le cordon qui sépare le dixième rang du neuvième du susdit canton, depuis la ligne entre les lots Nos. sept cent quatre-vingt-cinq et sept cent quatre-vingt-six jusqu'à la ligne entre les lots Nos. huit cent trente-et-un et huit cent trente-deux; encore au sud-ouest, par le cordon entre le neuvième et le dixième rang du canton d'Halifax depuis la ligne de division entre les lots Nos. six cent quatre-vingt-trois et six cent quatre-vingt-quatre jusqu'à la ligne entre les lots Nos. huit cent onze A et six cent quatre-vingt-un ; par le cordon qui sépare le neuvième rang du huitième depuis la ligne entre les lots Nos. huit cent trente-et-un et huit cent trente-deux jusqu'à la ligne entre les lots Nos. huit cent quatre-vingt-neuf et huit cent quatre-vingt-dix du huitième rang ; enfin encore au sud-ouest, par le cordon entre le huitième et le septième rang du dit canton d'Halifax depuis la ligne de division entre les lots Nos. huit cent quatre-vingt-neuf et la ligne entre les lots Nos. huit cent quatre-vingt-dix jusqu'à la division entre les lots neuf cent et cinq cent soixante-et-dix-huit. La paroisse St-Pierre Baptiste formant un territoire contenant une superficie d'a peu près vingt-et-un mille sept cents acres. Tous les numéros de lots ci-dessus mentionnés étant fournis par le cadastre officiel de la municipalité d'Inverness et des paroisses de Ste-Sophie et de St-Ferdinand.

Approuvé par Ordre en Conseil le 26 septembre, 1887.

range of the township of Halifax, starting from Lake Joseph and reaching to the line between the lots Nos. seven hundred and thirty-six A and seven hundred and thirty-six of the eleventh range of Halifax ; by the cordon which separates the eleventh range from the tenth starting from the line between the lots Nos. seven hundred and thirty-six A and seven hundred and thirty-six and reaching to the line between the lots six hundred and eighty-three and six hundred and eighty-four of the tenth range ; also towards the south-west, by the cordon which separates the tenth range from the eleventh of Halifax, starting from the line which separates the township of Somerset from the line which separates the township of Somerset from the township of Halifax, and reaching to the dividing line between the lots Nos. seven hundred and eighty-six and seven hundred and eighty-five ; by the cordon which separates the tenth range from the ninth of the aforesaid township, starting from the line between the lots Nos. seven hundred and eighty-five and seven hundred and eighty-six and reaching to the line between the lots Nos. eight hundred and thirty-one and eight hundred and thirty-two ; again to the south-west, by the cordon between the ninth and tenth ranges of the township of Halifax, starting from the dividing line between the lots Nos. six hundred and eighty-three and six hundred and eighty four and reaching to the line between the lots Nos. eight hundred and eleven A and six hundred and eighty-one; by the cordon which separates the ninth range from the eighth, starting from the line between the lots Nos. eight hundred and thirty-one and eight hundred and thirty-two and reaching to the line between the lots Nos. eight hundred and eighty-nine and eight hundred and ninety of the eighth range; finally again to the south-west, by the cordon between the eighth and the seventh ranges of the said township of Halifax, starting from the dividing line between the lots eight hundred and eighty-nine, and the line between the lots Nos. eight hundred and ninety and reaching to the division between the lots Nos. nine hundred and five hundred and seventy-eight. The parish of St Pierre Baptiste forming a territory containing a superficies of twenty-one thousand seven hundred acres or thereabonts. All the numbers of the lots above mentioned, being furnished by the official cadastre of the municipality of Inverness, and of the parishes of Ste. Sophie and of St. Ferdinand.

Approved by Order in Council, on the 26th September, 1887.

Le village de Deschaillons.

Détaché de St. Jean Deschaillons.

Proclamation du 28 décembre, 1891.

Tout le territoire situé dans le dit comté de Lotbinière, formé d'une partie du premier rang ou première concession de la municipalité de Saint-Jean Deschaillons, borné comme suit, savoir : au nord, en front par le fleuve Saint-Laurent ; au sud, en profondeur par le cordon des terres du second rang de la dite paroisse de Saint-Jean Deschaillons ; au sud-ouest, par la ligne de division entre la susdite paroisse de Saint-Jean Deschaillons et la paroisse de Saint-Pierre les Becquets ; au nord-est, par la ligne de division qui sépare le lot numéro cent soixante et quartorze des lots Nos. cent soixante et quinze et cent soixante et seize du plan et livre de renvoi du cadastre officiel de la paroisse Saint-Jean Deschaillons.

Le dit village Deschaillons comprend un territoire d'environ quatre mille trois cent trente-cinq arpents.

La paroisse de Ste. Emmelie.

Détachée de St. Jean Deschaillons et de St. Louis de Lotbinière.

Proclamation du 1er décembre, 1882.

Comprendra une étendue de terr. oire dont le front varie d'environ 70 arpents à 6 milles et dont la profondeur est d'environ 18 milles, bornée vers le nord-ouest, par le fleuve St. Laurent ; vers le sud-ouest, à partir de la Petite Rivière Duchêne, partie par un petit ruisseau traversant la terre des héritiers Germain Bernard, dans la paroisse de St. Jean Deschaillons, et qui se jette dans la dite rivière, partie par la ligne qui sépare la terre des héritiers Germain Bernard de celle de Léonard Lemay, et partie par la ligne qui sépare la dite paroisse de St. Jean Deschaillons de la seigneurie de Lotbinière, jusqu'au canton de Somerset ; vers le sud-est, par le dit canton de Somerset et par celui de Nelson ; au nord-est, à partir du dit canton de Nelson, partie par la paroisse de St. Edouard de Lotbinière, telle que circonscrite par décret canonique en date du 24 septembre dernier, par la Grande Rivière Duchêne, depuis la profondeur de la concession dite Petit St. Charles, jusqu'à la terre de Ephrem Toussignant, et partie par la ligne nord-est

The village of Deschaillons.

Detached from St. Jean Deschaillons.

Proclamation of the 28th December, 1891.

All that territory situated in the said county of Lotbinière, composed of a part of the first range or first concession of the municipality of Saint Jean Deschaillons, bounded as follows, to wit : to the north, in front by the river Saint Lawrence ; to the south, in depth by the boundary line of the lands of the second range of the said parish of Saint Jean Deschaillons ; to the south-west, by the division line between the aforesaid parish of Saint Jean Deschaillons and the parish of Saint Pierre les Becquets ; to the north-east, by the division line which divides the lot number one hundred and seventy-four from the lots Nos. one hundred and seventy-five and one hundred and seventy-six, on the plan and book of reference of the official cadastre for the parish of Saint Jean Deschaillons.

The said village Deschaillons comprises a territory of about four thousand three hundred and thirty-five arpents.

The parish of Ste. Emmelie.

Detached from St. Jean Deschaillons and St. Louis de Lotbinière.

Proclamation of the 1st December, 1882.

Shall comprise an extent of territory varying in frontage from about 70 arpents to 6 miles, and whose depth is about 18 miles, bounded towards the north-west, by the River St. Lawrence ; towards the south-west, beginning at the little river Duchêne, partly by a small stream traversing the land of the heirs Germain Bernard, in the parish of St. Jean Deschaillons, and which discharges into the said river, partly by the line which separates the land of the said heirs Germain Bernard from that of Léonard Lemay, and partly by the line which separates the said parish of St. Jean Deschaillons from the seigniory of Lotbinière, as far as the township of Somerset ; towards the south-east, by the said township of Somerset and by that of Nelson ; towards the north-east, beginning at the said township of Nelson, partly by the parish of St. Edouard de Lotbinière, as circumscribed by canonical decree, dated the 24th September last, by the Grande Rivière Duchêne, from the depth of the concession called Petit St. Charles, to the land of

de la même terre, jusqu'au fleuve St. Laurent.

MOINS : *Les limites du village de Leclercville, par proclamation du 6 août*, 1873.

La paroisse de St. Albert de Warwick.

Détachée d'Arthabaska et Ste. Victoire.

Proclamation du 12 décembre, 1877.

Toute cette étendue de terre formant partie du territoire du canton de Warwick, dans le comté d'Arthabaska, comprenant :

1. La partie du sixième lot du sixième rang située au nord-ouest du chemin de la Reine actuel, qui est détachée pour cet objet de la paroisse de Sainte-Victoire d'Arthabaska ; 2. Tous les lots du dit sixième rang, depuis et y compris le septième, jusqu'au dix-huitième inclusivement ; 3. Tous les lots du septième rang, depuis et y compris le quatrième jusqu'au vingt-neuvième inclusivement ; 4. Tous les lots du huitième rang depuis et y compris le sixième jusqu'au vingt-neuvième et dernier inclusivement ; 5. Tous les lots du neuvième rang depuis et y compris le huitième jusqu'au vingt-troisième inclusivement ; 6. Tous les lots du dixième rang depuis et y compris le treizième jusqu'au vingt-troisième inclusivement ; 7. Les lots treize, quatorze et quinze du onzième rang ; formant dix-neuf mille trois cent quarante acres en superficie.

27 V. c. 27. SANCTIONNE LE 15 OCTOBRE, 1863.

MOINS : *Cette partie annexée à St. Valère de Bulstrode, par Ordre en Conseil approuvé le 22 février*, 1883.

MOINS : *Cette partie annexée à St. Valère de Bulstrode, par Ordre en Conseil du 3 novembre*, 1885.

MOINS : *Cette partie comprise dans la municipalité de la paroisse de Ste. Victoire d'Arthabaska, par 53 V. c. 78.*

Canton de Warwick.

Détaché d'Arthabaska et de Tingwick.

Cette partie du canton de Warwick, comprise dans la paroisse de St-Médard de Warwick, formera, avec le premier rang du canton de Tingwick, une municipalité.

27 V. c. 27. SANCTIONNE LE 15 OCTOBRE, 1863.

Ephrem Toussignant, and partly by the north-east line of the said land, as far as the said River St. Lawrence.

MINUS : *The limits of the village of Leclercville, by proclamation of the 6th August*, 1873.

The parish of St. Albert de Warwick.

Detached from Arthabaska and Ste. Victoire.

Proclamation of the 12th December, 1877.

All that extent of land forming part of the territory of the township of Warwick, in the county and district of Arthabaska, comprising.

1. That part of the 6th lot, in the 6th range situate to the north-west of the existing public road or highway, which is dismembered for this purpose from the parish of Ste. Victoire d'Arthabaska ; 2. All the lots of the said sixth range from and including the seventh lot to the eighteenth inclusive ; 3. All the lots of the seventh range, from and including the fourth lot to the twenty-ninth inclusive ; 4. All the lots of the eighth range from and including the sixth lot to the twenty-ninth and last inclusive ; 5. All the lots of the ninth range, from and including the eighth lot to the twenty-third inclusive ; 6. All the lots of the tenth range from and including the thirteenth lot to the twenty-third inclusive ; and 7. The lots numbers thirteen, fourteen and fifteen of the eleventh range ; forming nineteen thousand three hundred and forty acres in superficies.

27 V. c. 27. ASSENTED TO THE 15TH OCTOBER, 1863.

MINUS : *That part annexed to St. Valère de Bulstrode, by Order in Council approved on the 22nd February*, 1883.

MINUS : *That part annexed to St. Valère de Bulstrode, by Order in Council of the 3rd November*, 1885.

MINUS : *That part comprised in the municipality of the parish of Ste. Victoire d'Arthabaska, by 53 V. c. 78.*

Township of Warwick.

Detached from Arthabaska and Tingwick.

That part of the township of Warwick included in the parish of St-Médard de Warwick, shall with the first range of the township of Tingwick, form a municipality.

27 V. c. 27. ASSENTED TO THE 15TH OCTOBER, 1863.

La paroisse de St-Médard de Warwick.

Proclamation du 24 octobre, 1860.

Comprendra tout ce certain territoire faisant partie des cantons de Warwick et Tingwick, connu et désigné comme les 1er, 2nd, 3e 4e et 5e rangs de Warwick et le premier rang de Tingwick ; le dit territoire ayant environ 9 milles de front sur environ 6 milles de profondeur ; et borné au nord-est, par le canton d'Arthabaska ; au sud-est, par la ligne qui sépare le premier rang de Tingwick du second ; au sud-ouest, par le canton de Kingsey et au nord-ouest, par la ligne qui sépare le 5e du 6e rang du dit canton de Warwick.

MOINS : *Les limites du village de Warwick, par proclamation du 11 septembre, 1866.*

MOINS : *Cette partie comprise dans Kingsey Falls, par 27-28 V. c. 64.*

MOINS : *Les 4 derniers lots du 1er rang de Tingwick, compris dans Kingsey Falls, par 27-28 V. c. 64.*

Annexion :

Détachée de Kingsey-Falls, comté de Drummond.

59 V., C. 22. SANCTIONNÉ LE 18 MAI, 1887.

Toute cette partie de la municipalité de Kingsey Falls, dans le comté de Drummond, désigné comme étant les lots de terre numéros 19, 20, 21 et 22 du deuxième rang du canton de Warwick, les lots numéros 19, 20 et 21 du troisième rang, et les lots numéros 19 et 20 du quatrième rang du même canton de Warwick sera, à compter de la passation du présent acte, détachée de la municipalité de Kingsey Falls, dans le comté de Drummond, et annexée à la municipalité du canton de Warwick, dans le comté d'Arthabaska, pour toutes fins quelconques.

MOINS : *Cette partie comprise dans Ste. Elizabeth de Warwick, par proclamation du 19 février, 1883 et 50 V. c. 25.*

Le canton de Stanfold.

Proclamation du 8 juillet, 1807

Borné à l'est, par le canton de Somerset ; à l'ouest, par le canton de Bulstrode ; au sud, par le canton d'Arthabaska, et au nord, par la Rivière Bécancour. Commençant à un poteau ci-devant planté sur la rive sud de la Rivière Bécancour, étant la limite nord-est

The parish of St-Médard de Warwick.

Proclamation of the 24th October, 1860.

Shall comprise all that certain territory forming part of the township of Warwick and Tingwick, known and disignated as the 1st, 2nd, 3rd, 4th and 5th ranges of Warwick, and the first range of Tingwick, the said territory being about 9 miles in front by about 6 miles in depth, and bounded towards the north-east, by the township of Arthabaska ; towards the south-east, by the line which separates the first range of Tingwick from the second ; towards the south-west, by the township of Kingsey and towards the north-west, by the line which separates the 5th from the 6th range of the said township of Warwick.

MINUS : *The limits of the village of Warwick, by proclamation of the 11th September, 1866.*

MINUS : *That part comprised in Kingsey Falls, by 27-28 V. c. 64.*

MINUS : *The 4 last lots of the 1st range of Tingwick, included in Kingsey-Falls, by 27-28 V. c. 64.*

Annexation

Detached from Kingsey-Falls, county of Drummond.

59 V. c. 22. ASSENTED TO THE 18TH MAY, 1887.

All that part of the municipality of Kingsey Falls, in the county of Drummond, designated as being lots numbers 19, 20, 21 and 22 of the second range of the township of Warwick, lots number 19, 20 and 21 of the third range and lots numbers 19 and 20 of the fourth range of the said towship of Warwick, shall, from and after the passing of this act, be detached from the municipality of Kingsey Falls, in the county of Drummond, and annexed to the municipality of the township of Warwick, in the county of Arthabaska, for all purposes whatsoever.

MINUS : *That part comprised in Ste. Elizabeth de Warwick, by proclamation of the 19th February 1883 and 50 V. c. 25.*

The township of Stanfold.

Proclamation of the 8th July, 1807.

Bounded on the east, by the township of Somerset ; on the west, by the township of Bulstrode ; on the south, by the township of Arthabaska, and on the north, by the river of Becancour. Beginning at a post formerly erected, on the southerly bank of the river

de l'étendue de Nos terres vacantes, dont un arpentage a été fait, communément appelée le canton de Stanfold ; de là, magnétiquement sud, 9 degrés, 45 minutes ouest, 969 chaînes, 60 chaînons, jusqu'à un poteau définissant l'angle sud-est du dit canton de Stanfold ; de là, sud, 70 degrés ouest, le long de la ligne de division entre le canton d'Arthabaska, et le dit canton de Stanfold, 843 chaînes, 20 chaînons, jusqu'à un poteau définissant l'angle sud-ouest du dit canton de Stanfold ; de là, nord, 9 degrés, 45 minutes est, le long de la ligne de division entre le dit canton de Bulstrode et le dit canton de Stanfold, 969 chaînes, 60 chaînons, jusqu'à un poteau planté sur la rive sud de la dite rivière Bécancour, définissant l'angle nord-ouest du dit canton de Stanfold ; de là, le long de la rive de la dite rivière jusqu'au point de départ.

PROCLAMATION DU 18 JUIN, 1845

MOINS : *Les limites du village de Princeville, par proclamation du* 31 *octobre*, 1856.

MOINS : *Cette partie comprise dans Ste. Victoire d'Arthabaska, par* 53 *V. c.* 78.

MOINS : *Cette partie annexée à Somerset-Sud, comté de Mégantic pour toutes fins quelconques, sauf celles d'enrégistrement, par* 58 *V. c.* 11.

La paroisse de Ste Justine.

Le canton de Langevin.

Proclamation du 14 mars, 1862.

Une étendue ou compeau de terre borné et limité comme suit : vers le nord-est, partie par le canton Daaquam et partie par le canton projeté de Bellechasse ; vers le sud-ouest, partie par le conton de Ware, partie par le canton de Watford et partie par le canton projeté de Metgermette ; vers le sud-est, par la rivière St-Jean ; et vers le nord-ouest, par le canton de Ware susdit.

Commençant à un point sur la ligne extérieure nord-est du canton de Watford susdit, à un poteau et borne en pierre, définissant l'angle le plus au sud du canton de Ware susdit, et l'angle le plus à l'ouest de la dite étendue ou compeau de terrain ; de là, le long de la dite ligne extérieure nord-est du canton de Watford et en continuation le long de la ligne extérieure nord-est du canton de Metgermette susdit, astronomiquement sud-est, 691 chaînes, 75 chaînons, plus ou moins, jusqu'à l'intersection de la rivière St-Jean

Becancour, being the north-easterly boundary of the tract of Our waste lands, whereof a survey hath been made, commonly called the township of Stanfold ; running from thence, magnetically south, 9 degrees, 45 minutes west, 969 chains, 69 links, to a post erected for the south-east angle of the said township of Stanfold ; thence south, 70 degrees west, along the division line between the township of Arthabaska and the said township of Stanfold, 843 chains, 20 links, to a post erected for the south-west corner of the said township of Stanfold ; thence north, 9 degrees, 45 minutes east, along the division line between the township of Bulstrode, and the said township of Stanfold, 969 chains, 60 links, to a post planted on the southerly bank of the river Becancour, being the north-west corner of the said township of Stanfold ; thence along the bank of the said river, to the place of beginning.

PROCLAMATION OF THE 16TH JUNE, 1845

MINUS : *The limits of the village of Princeville, by proclamation of the* 31*st October*, 1856.

MINUS : *That part comprised in Ste Victoire d'Arthabaska, by* 53 *V. c.* 78.

MINUS : *That part annexed to Somerset-South, county of Megantic for all purposes whatsoever, except for registration purposes, by* 58 *V. c.* 11.

The parish of Ste Justine.

The township of Langevin.

Proclamation du 14th October, 1862.

A tract or parcel of land being bounded and limited as follows ; towards the north-east, partly by the township of Daaquam and partly by the projected township of Bellechasse ; towards the south-west, partly by the township of Ware, partly by the township of Watford and partly by the projected township Metgermette ; towards the south-east, by the River St. John ; and towards the north-west, by the aforesaid township of Ware.

Beginning at a point on the north-east outline of the township of Watford aforesaid, at a post and stone boundary marking the southernmost angle of the township of Ware aforesaid and westernmost angle of the said tract or parcel of land ; thence, along the said north-east outline of the township of Watford, and in continuation along the north-east outline of the township of Metgermette aforesaid, astronomically south-east, 691 chains, seventy-five links, more or less, to the intersection of the River Saint-John

susdite, à un poteau et borne en pierre, définissant l'angle le plus au sud de la dite étendue ou compeau de terrain ; de là, dans une direction générale nord, le long de la rive ouest de la dite rivière St-Jean, une distance en ligne directe d'environ 856 chaînes, jusqu'à l'intersection de la ligne extérieure sud-ouest du canton de Daaquam susdit, à un poteau et borne en pierre, définissant l'angle le plus au sud du dit canton de Daaquam, et l'angle le plus à l'est de la dite étendue ou compeau de terrain ; de là, le long de la dite ligne extérieure sud-ouest du canton de Daaquam, et en continuation le long de la ligne extérieure sud-ouest du canton de Bellechasse, astronomiquement nord-ouest, 1038 chaînes, 60 chaînons, plus ou moins, jusqu'à l'intersection de la ligne extérieure sud-est du canton de Ware susdit, à un poteau et borne en pierre, définissant l'angle le plus au nord de la dite étendue ou compeau de terrain ; de là, le long de la dite ligne extérieure sud-est du canton de Ware, astronomiquement sud-ouest, 54 chaînes, plus ou moins, jusqu'à un angle ; de là, astronomiquement sud-est, 30 chaînes, plus ou moins, jusqu'à un angle ; de là, astronomiquement sud-ouest, 115 chaînes, plus ou moins, jusqu'à un angle ; de là, astronomiquement sud-est, 56 chaînes, plus ou moins, jusqu'à un angle ; de là, astronomiquement sud-ouest, 117 chaînes, plus ou moins, jusqu'à un angle ; de là, astronomiquement sud-est, 38 chaînes, plus ou moins, jusqu'à un angle ; de là, astronomiquement sud-ouest, 130 chaînes, plus ou moins, jusqu'à un angle, à un poteau et borne en pierre, définissant l'angle nord-ouest de la dite étendue ou compeau de terrain ; de là, astronomiquement sud-est, 463 chaînes, plus ou moins, jusqu'à l'intersection de la ligne extérieure sud-est du canton de Ware susdit, à un poteau et borne en pierre, définissant l'angle le plus à l'est du dit canton de Ware ; de là, le long de la dite ligne extérieure sud-est du canton de Ware, astronomiquement sud-ouest, 405 chaînes, 25 chaînons, plus ou moins, jusqu'au point de départ.

Organisé en municipalité par le Conseil de Comté, par résolution du 3 juin, 1859.

Annexion :

Cette partie du cinquième rang du canton de Ware, des deux côtés du chemin Langevin, comprenant les lots de terre numéros vingt-cinq, vingt-six, vingt-sept, vingt-huit, vingt-neuf, trente, trente et un et trente-deux, qui se trouve dans les limites de la municipalité de Ste. Germaine du Lac Etchemin, détachée de la municipalité de Ste.

aforesaid, at a post and stone boundary marking the southernmost angle of the said tract or parcel of land ; thence, in a general northwardly direction, along the west bank of the said River Saint-John, and air line distance of about 856 chains, to the intersection of the south-west outline of the township of Daaquam aforesaid, at a post and stone boundary marking the southernmost angle of the said township of Daaquam, and the easternmost angle of the said tract or parcel of land ; thence, along the said south-west outline of the township of Daaquam, and in continuation along the south-west outline of the township of Bellechasse, astronomically north-west, 1038 chains, 60 links, more or less, to the intersection of the south-east outline of township of Ware aforesaid, at a post and stone boundary marking the northernmost angle of the said tract or parcel of land ; thence, along the said south-east outline of the township of Ware, astronomically south-west, 54 chains, more or les, to an angle ; thence, astronomically south-east, 30 chains, more or less, to an angle ; thence, astronomically south-west, 115 chains, more or less, to an angle ; thence, astronomically south-east, 56 chains, more or less, to an angle ; thence, astronomically south-west, 117 chains, more or less, to an angle ; thence, astronomically south-east, 38 chains, more or less, to an angle ; thence, astronomically south-west, 130 chains, more or less, to an angle, at a post and stone boundary marking the north-western angle of the said tract or parcel of land ; thence, astronomically south-east, 463 chains, more or less, to the intersection of the south-east outline of the township of Ware aforesaid, at a post and stone boundary marking the easternmost angle of the said township of Ware ; thence, along the said south-east outline of the township of Ware, astronomically south-west, 405 chains 25 links, more or less, to the place of beginning.

Organized into a municipality by the County Council, by resolution of the 3rd June, 1859.

Annexation :

That part of the fifth range of the township of Ware, on both sides of the Langevin road, comprising lots numbers twenty five, twenty six, twenty seven, twenty eight, twenty nine, thirty, thirty one and thirty two, which is found within the limits of the municipality of the parish of Ste. Germaine du Lac Etchemin, detached from the municipality of Ste.

Germaine du Lac Etchemin et annexée à la municipalité du canton de Langevin.

Approuvé par Ordre en Conseil le 28 décembre, 1882.

Paroisse civile :

Proclamation du 20 mai, 1890.

Tout le territoire borné au nord-ouest en partie par la ligne latérale sud-est du lot numéro vingt-quatre du cinquième rang du canton Ware, en partie par la ligne de division des lots numéros seize et dix-sept dans les sixième et septième rangs du même canton, en partie par la ligne de division du canton Ware et du canton Langevin ; au nord-est en partie par le canton Roux, en partie par le canton Bellechasse, et en partie par le canton Daaquam, tous trois dans le comté de Bellechasse ; au sud-est, en partie par la rivière Saint-Jean, en partie par la ligne de division du canton Langevin et du canton Ware, (au sud-est du cinquième rang de ce dernier); au sud-ouest, en partie par la ligne de division des lots numéros quarante et quarante et un, dans les rangs B, A, un, deux, trois, quatre et cinq du canton Langevin, en partie par la ligne de division des quatrième et cinquième rangs du canton Ware en partie par la ligne de division des cinquième et sixième rangs du même canton Ware, et en partie par la ligne de division du dit canton Ware, et du canton Langevin dans le treizième rang de ce dernier canton.

La dite paroisse de Sainte-Justine, dans le comté de Dorchester, formant un territoire d'environ soixante et un mille acres, plus ou moins.

Annexion

Détachée de la paroisse de Ste. Germaine du Lac Etchemin.

Les lots Nos. 25 à 32, inclusivement, du 5me rang du canton de Ware, et les lots Nos. 17 à 24, aussi inclusivement, des sixième et septième rangs du dit canton de Ware, et les annexer à la municipalité de la paroisse de Sainte-Justine.

Approuvé par Ordre en Conseil du 27 janvier, 1892.

Germaine du Lac Etchemin, and annexed to the municipality of the township of Langevin.

Approved by Order in Council the 28th December, 1882.

Civil parish.

Proclamation of the 20th May, 1890.

All the territory bounded to the north-west partly by the south-east lateral line of lot number twenty-four of the fifth range of the township Ware ; partly by the division line between lots sixteen and seventeen in the sixth and seventh ranges of the same township, partly by the division line between the township Ware and the township Langevin, to the north-east partly by the township Roux, partly by the township Bellechasse and partly by the township Daaquam, all three in the county of Bellechasse ; to the south-east, partly by the Saint John river, partly by the division line between the township Langevin and the township Ware (to the south-east of the fifth range of this last) ; to the south-east partly by the division line between lots numbers forty and forty one, in the range B, A, one, two, three, four and five, of the township Langevin, partly by the division line between the fourth and fifth ranges of township Ware, partly by the division line between the fifth and sixth ranges of the same township Ware, and partly by the division line between the said township Ware and township Langevin in the thirteenth range of this last township.

The said parish of Sainte Justine, in the county of Dorchester, forming a territory of about sixty one thousand acres more or less.

Annexation :

Detached from the parish of Ste Germaine du Lac Etchemin

Les lots Nos. 25 to 32, inclusively, in the 5th range of the township of Ware, and lots Nos. 17 to 24, also inclusively, in the sixth and seventh ranges of said township of Ware, and to annex them to the municipality of the parish of Sainte Justine.

Approved by Order in Council on the 27th January, 1892.

Annexion :

La mission de Ste. Rose de Watford.

Pour annexer à la municipalité de la paroisse de Sainte-Justine, tout le territoire suivant connu sous le nom de la Mission de Sainte-Rose de Watford, et compronant : 1o dans le canton de Watford, dans les 1e, 2e, et 3e rangs, depuis le lot No. 32 inclusivement; jusqu'au canton de Ware, dans le 4e rang, depuis le lot No. 32 inclusivement jusqu'au canton Langevin ; dans le 5e rang, depuis le lot No. 17 inclusivement jusqu'au canton Langevin ; dans le sixième rang, depuis le lot No. 21 inclusivement jusqu'au canton Langevin ; dans les 7e,8e, 9e, 10e et 11e rangs, depuis le lot No. 31 inclusivement jusqu'au canton Langevin ; et tout le rang " C " du même canton de Watford ; 2o dans le canton de Ware, dans les 1e et 2e rangs, à partir de la rivière Famine jusqu'au lot No. 42 inclusivement ; dans les 3e et 4e rangs, les lots Nos. A. B. C. et 33 jusqu'à 42 aussi inclusivement.

Par Ordre en Conseil approuvé le 27 janvier, 1892.

La paroisse de St. Norbert d'Arthabaska.

Formée d'une partie de la municipalité d'Arthabaska.

Comprendra cette partie du canton d'Arthabaska, qui se trouve au nord-est de la ligne entre les 5e et 6e rangs d'icelui, avec cette partie du canton de Chester, ci-devant comprise dans la municipalité d'Arthabaska, et qui se trouve au nord de la ligne entre les 5e et 6e rangs du dit canton de Chester.

PROCLAMATION DU 24 NOVEMBRE, 1846.

Confirmée par 18 *V. c.* 100 *s.* 23 *par.* 11. *Sanctionné le* 30 *mai*, 1855.

Annexion :

Détachée d'Halifax Nord.

Depuis et après le premier janvier, 1858, les lots compris depuis le No. 13 inclusivement jusqu'au No. 28 inclusivement dans le premier rang du canton d'Halifax.

PAR 20 V. c. 134 s. 2. SANCTIONNE LE 10 JUIN, 1857.

Annexation :

The mission of Ste. Rose de Watford :

To annex to the municipality of the parish of Sainte Justine, all the following territory, known under the name of " La Mission de Sainte-Rose de Watford ", and comprising : 1o in the township of Watford, in the 1st, 2nd and 3rd ranges, from the lot No. 32 inclusively, to the township of Ware ; in the 4th range, from lot No. 32 inclusively to the township Langevin ; in the 5th range, from lot No. 17 inclusively to the township Langevin ; in the 6th range, from lot No. 21 inclusively to the township Langevin ; in the 7th, 8th,9th, 10th and 11th ranges,from lot No. 31 inclusively to the township Langevin ; and all the range " C ", of the said township of Watford ; 2o in the township of Ware, in the 1st and 2nd ranges,from the River Famine to the lot No. 42 inclusively ; in the 3rd and 4th ranges, the lots Nos. A. B. C. and 33 to 42 also inclusively.

By Order in Council approved on the 27th January, 1892.

The parish of St. Norbert d'Arthabaska.

Formed of part of the municipality of Arthabaska.

Shall comprise so much of the township of Arthabaska as lies to the north-east of the line between the 5th and 6th ranges thereof, together with so much of that part of the township of Chester, heretofore comprised in the municipality of Arthabaska, as lies to the north-east of the line between the 5th and 6th ranges of the said township of Chester.

PROCLAMATION OF THE 24TH NOVEMBER, 1846.

Confirmed by 18 *V. c.* 100 *s.* 33 *par.* 11, *Assented to the 30th May*, 1855.

Annexation :

Detached from Halifax North.

From and after the first January, 1858, the lots comprised from No. 13 inclusive to No. 28 also inclusive in the first range of the township of Halifax.

BY 20 V.c.134 s. 2, ASSENTED TO THE 10TH JUNE,1857.

MOINS : *Cette partie des cantons d'Halifax et de Chester comprise dans Chester-Est, par 22 V. c. 39.*

MOINS : *Cette partie comprise dans Ste. Victoire d'Arthabaska, par 53 V. c. 78.*

MOINS : *Cette partie annexée à Halifax Nord, par 20 V. c. 134.*

MOINS : *Cette partie annexée à Halifax Nord, par 22 V. c. 67.*

La paroisse de Ste. Elizabeth de Warwick.

Détachée de Kingsey Falls, comté de Drummond et du canton de Warwick.

Proclamation du 19 février, 1883.

Les lots vingt-six, vingt-sept, vingt-huit et vingt-neuf, du premier rang de Tingwick ; les lots portant les mêmes numéros dans le premier rang de Warwick ; les lots vingt-cinq, vingt-six, vingt-sept, vingt-huit et vingt-neuf, des deuxième et troisième rangs de Warwick ; les mêmes lots, plus le lot vingt et un dans le quatrième rang de Warwick ; les lots depuis dix-neuf à vingt-neuf inclusivement dans le cinquième rang, et tous les lots depuis le dix-huitième inclusivement jusqu'au vingt-neuvième inclusivement dans le sixième rang de Warwick ; et enfin, tous les lots des onzième, douzième et treizième rangs du canton de Kingsey.

Le dit territoire est borné au nord-ouest, partie par la ligne entre Simpson et Kingsey, et partie par le front du septième rang de Warwick ; au sud-est, partie par les fronts des sixième, cinquième, quatrième et deuxième rangs de Warwick, partie par le front du deuxième rang de Tingwick, et partie par la ligne de division entre les cantons de Shipton et de Kingsey ; au nord-est, partie par la ligne qui sépare le canton de Tingwick du canton de Kingsey ; partie par la limite sud-ouest des lots vingt-cinq dans le premier rang de Tingwick, et dans le premier rang de Warwick, partie par les limites sud-ouest des lots vingt et un des deuxième et troisième rangs, du lot vingt du quatrième rang, du lot dix-huit du cinquième rang, et du lot dix-sept du sixième rang, tous du canton de Warwick, et partie par la ligne entre Warwick et Kingsey ; enfin, au sud-ouest, par la ligne entre le dixième et le onzième rang de Kingsey.

50 V. c. 25 SANCTIONNÉ LE 18 MAI, 1887.

MINUS : *That part of the townships of Halifax and Chester, comprised in East-Chester, by 22 V. c. 39.*

MINUS : *That part comprised in Ste. Victoire d'Arthabaska, by 53 V. c. 78.*

MINUS : *That part annexed to Halifax North, by 20 V. c. 134.*

MINUS : *That part annexed to Halifax North, by 22 V. c. 67.*

The parish of Ste. Elizabeth de Warwick.

Detached from Kingsey Falls, county of Drummond, and from the township of Warwick.

Proclamation of the 19th February, 1883.

The lots twenty-six, twenty-seven, twenty-eight and twenty-nine, of the first range of Tingwick ; the lots bearing the same numbers in the first range of Warwick ; the lots twenty-two, twenty-three, twenty-four, twenty-five, twenty-six, twenty-seven, twenty-eight and twenty-nine, of the second and third ranges of Warwick ; the same lots moreover the lot twenty-one in the fourth range of Warwick ; the lot from nineteen to twenty-nine inclusively in the fifth range, and the lots from the eighteenth inclusively to the twenty-ninth inclusively in the sixth range of Warwick ; and lastly, all the lots of the eleventh, twelfth and thirteenth ranges of the township of Kingsey.

The said territory is bounded to the north-west, partly by the line between Simpson and Kingsey, and partly by the front of the seventh range of Warwick ; to the south-east, partly by the fronts of the sixth, fifth, fourth and second ranges of Warwick, partly by the front of the second range of Tingwick and partly by the division line between the townships of Shipton and of Kingsey ; to the north-east, partly by the line that separates the township of Tingwick from the township of Kingsey, partly by the limit south-west of the lots twenty-five in the first range of Tingwick, and in the first range of Warwick, partly by the limits south-west of the lots twenty-one of the second and third ranges, of the lot twenty of the fourth range, of lot eighteen of the fifth range and of lot seventeen of the sixth range all of the township of Warwick, and partly by the line between Warwick and Kingsey ; and lastly, to the south-west, by the line between the tenth and the eleventh range of Kingsey.

50 V. c. 25. ASSENTED TO THE 18TH MAY, 1887.

La paroisse de St-Sylvestre de Beaurivage.

Proclamation du 11 juillet, 1835.

La paroisse comprendra une étendue de territoire d'à peu près neuf milles ou plus de front, sur à peu près onze milles ou plus de profondeur, bornée comme suit, savoir : au nord-ouest, par une droite ligne qui sépare la seigneurie de Beaurivage en deux parties presqu'égales, laquelle ligne passe jusqu'à l'intersection des deux rivières Beaurivage et Lafourchette, avec cette exception, que les parties des concession St. André, chemin de Craig et Saint Charles jusqu'au nord-ouest de la ligne sus-mentionnée, appartiendront à la dite paroisse, et que les terres de la concession appelée l'Embarras, laquelle est située au sud-est de la dite borne nord-ouest, n'appartiendront point à la paroisse de St. Sylvestre; au sud-est, par la ligne seigneuriale de Beaurivage ; au sud-ouest, en partie par le canton de Leeds, et en partie par la seigneurie de Ste-Croix ; et au nord-est, en partie par la seigneurie de St-Etienne, et en partie par la seigneurie de Linière.

PROCLAMATION DU 18 JUIN 1845

MOINS : *Les limites de St. Patrice de Beaurivage, par proclamation du 6 juin*, 1872.

MOINS : *Cette partie comprise dans St-Sévérin, par proclamation du 22 janvier*, 1873 *et par* 39 *V. c.* 42.

Canton de Nelson.

Détaché de Somerset et de Inverness.

Proclamation du 21 avril, 1804.

Borné au sud-est, par le canton d'Inverness et les terres vacantes de la couronne ; au nord-ouest, par la seigneurie de Lotbinière ; sud-ouest, par le canton de Somerset ; et au nord-est, par la seigneurie de Ste-Croix. Commençant à une borne en pierre érigée à l'angle est de la seigneurie de Lotbinière, définissant l'angle nord de l'étendue de Nos terres vates, dont un arpentage a été fait, communément appelée le canton de Nelson ; de là, magnétiquement sud, 33 degrés 30 minutes est, 1168 chains, 80 chaînons, le long de la ligne de division entre la seigneurie de Ste-Croix et le dit canton de Nelson, jusqu'à un poteau définissant l'angle est du dit canton de Nelson ; de là, sud, 58 degrés ouest. 201 chaînes, 25 chainons, le long de la ligne de division entre le dit canton de Nelson et les

The parish of St. Sylvestre de Beaurivage.

Proclamation of the 11th July, 1835.

The parish to comprise an extent of territory of about nine miles or more in front, by about eleven miles or more in depth, bounded as follows; on the north-west, by a straight line which separates the seigniory of Beaurivage into two parts almost equal, which line passes to the intersection of the two rivers Beaurivage and Fourchette, with this exception, that the parts of the concessions St. André, Craig-Road and St. Charles, to the north-west, of the line above mentioned, shall belong to the said parish, and that the lands the concession called l'Embarras, which are situated to the south-east of the said north-west boundary, shall not belong to the parish of St. Sylvestre ; on the south-east, by the seigniorial line of Beaurivage ; on the south-west, partly by the township of Leeds and partly by the seigniory of Ste, Croix ; and on the north-east, partly by the seigniory of St. Etienne and partly by the seigniory of Linière.

PROCLAMATION OF THE 13TH JNE 1845

MINUS : *The limits of St. Patrice de Beaurivage, by proclamation of the 6th June*, 1872.

MINUS : *That part comprised in St. Sévérin, by proclamation of the 22nd January*, 1873 *and by* 39 *V. c.* 42.

Township of Nelson.

Detached from Somerset and Inverness.

Proclamation of the 21st April, 1804.

Bounded on the south-east, by the township of Inverness and the waste lands of the Crown ; on the north-west, by the seigniory of Lotbinière ; on the south-west, by the township of Somerset ; and on the north-east, by the seigniory of Ste. Croix. Beginning at a stone boundary erected for the easterly corner of the seigniory of Lotbinière, marking the northerly angle of the tract of Our waste lands, whereof a survey hath been made, commonly called the township of Nelson; running from thence, magnetically south, 33 degrees 30 minutes east, 1168 chains. 80 links, along the division line, between the seigniory of Ste. Croix and the said township of Nelson, to a post erected for the easterly corner of the said township of Nelson ; thence, south, 58 degrees west, 201 chains, 25 links, along

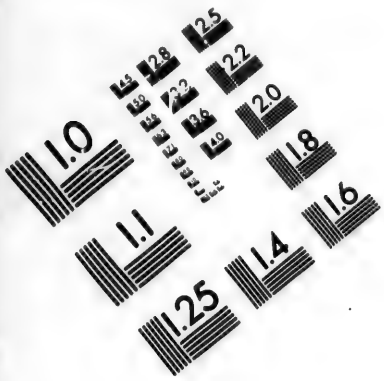

IMAGE EVALUATION TEST TARGET (MT-3)





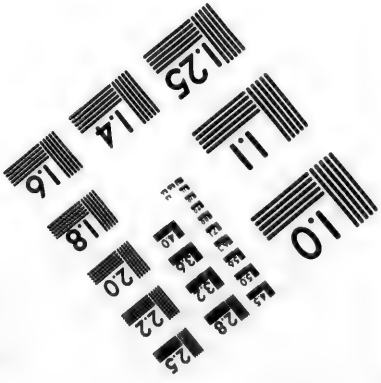

Photographic Sciences Corporation

23 WEST MAIN STREET
WEBSTER, N.Y. 14580
(716) 872-4503

2.8
2.5
2.2
2.0
1.0

terres vacantes de la Couronne, jusqu'à un poteau planté dans la ligne nord-est du dit canton d'Inverness, définissant un des angles du dit canton de Nelson ; de là, nord, 43 degrés ouest, 617 chaînes, 80 chaînons, jusqu'à un poteau ci-devant planté à l'angle nord du dit canton d'Inverness ; de là, sud, 47 degrés ouest, 335 chaînes, le long de la ligne de division, entre le dit canton d'Inverness et le dit canton de Nelson, jusqu'à un poteau planté sur la dite ligne, définissant l'angle sud du dit canton de Nelson, et l'angle est du dit canton de Somerset ; de là, nord, 33 degrés 30 minutes ouest, 629 chaînes, 50 chaînons, le long de la ligne de division entre le dit canton de Nelson et le dit canton de Somerset, jusqu'à un poteau planté pour la ligne de limite sud-est de la dite seigneurie de Lotbinière, définissant l'angle ouest du dit canton de Nelson ; et de là, le long de la ligne de division entre la seigneurie de Lotbinière et le dit canton de Nelson, nord, 58 degrés est, 661 chaînes, 25 chaînons, au point de départ ; contenant environ 52,200 acres, et la réserve ordinaire pour les grands chemins.

the division line between the said township of Nelson and the waste lands of the Crown, to a post standing on the north-easterly angle of the said township of Inverness, marking one of the southerly angles of the said township of Nelson ; running from thence, north, 43 degrees west, 617 chains, 80 links, to a post heretofore erected for the northerly corner of the said township of Inverness; thence, south, 47 degrees west, 335 chains, along the division line between the said township of Inverness and the said township of Nelson, to a post erected on the said line, marking the southerly angle of the said township of Nelson and the easterly corner of the township of Somerset ; thence, north, 33 degrees, 30 minutes west, 626 chains, 50 links, along the division line between the said township of Nelson and the said township of Somerset, to a post erected for the south-easterly boundary line of the seigniory of Lotbinière, marking the westerly corner of the said township of Nelson ; and from thence, along the division line between the seigniory of Lotbinière and the said township of Nelson, north, 58 degrees east, 661 chains, 25 links, to the place of beginning ; containing about 52,200 acres, and the usual allowance for highways.

Organisé en municipalité avant 1853.

MOINS : *Cette partie comprise dans les limites de la paroisse de Ste-Anastasie de Nelson, par* 45 *V. c.* 43.

Organized into municipality before 1853.

MINUS : *That part comprised in the limits of of the parish of Ste. Anastasie de Nelson, by* 45 *V. c.* 43.

Le village de Laprairie de la Madeleine.

Détaché de Laprairie de la Madeleine.

Proclamation du 30 mars, 1846.

Sera borné comme suit, savoir : en front, au nord-ouest, par le fleuve St. Laurent ; en arrière, au sud-est, par la commune de Laprairie : d'un côté, au nord-est, par la terre du domaine ; et de l'autre côte, au sud-ouest, par la dite commune de Laprairie. Commençant à la ligne nord-ouest de l'emplacement de Frederick Shoultz inclusivement ; de là, vers le sud-ouest, le long du fleuve St. Laurent, jusqu'à l'extrémité sud-ouest de la terre occupée par la Compagnie du Chemin de Fer de Champlain et du St. Laurent ; de là, magnétiquement sud, 45 degrés est, la variation étant 8 degrés 15 minutes ouest, 450 pieds, mesure française, vis-à-vis la ligne nord-ouest de l'emplacement de Justinien Laurin ; de là, nord, 45 degrés est, 970 pieds,

The village of Laprairie de la Madeleine.

Detached from Laprairie de la Madeleine.

Proclamation of the 30th March, 1846.

Shall be bounded as follows, to wit : in front, on the north-west, by the river St. Lawrence ; in rear, on the south-east. by the common of Laprairie ; on one side, on the north-east, by the land of the domain ; and on the other side, on the south-west, by the said common of Laprairie. Beginning at the north-west line of the emplacement of Frederick Shoultz, inclusively ; thence, south-westerly, along the river St. Lawrence, to the south-western extremity of the land occupied by the Champlain and St. Lawrence Railroad company ; thence, magnetically south, 45 degrees east, the variation being 8 degrees 15 minutes west, 450 feet, french measure, opposite the north-west line of the emplacement of Justinien Laurin ; thence, north, 45

jusqu'à la ligne sud-ouest de la rue St-Henri ; de là, sud, 45 degrés est, le long de la dite ligne, 2220 pieds, jusqu'à la ligne sud-est de la rue Ste. Rose ; de là, suivant la dite ligne, nord, 45 degrés est, 1030 pieds, jusqu'à la ligne nord-ouest du chemin de St. Jean ; et de là, en continuation de la dite ligne, 90 pieds ; de là, parallèlement au dit chemin de St. Jean. nord, 45 degrés ouest, 1200 pieds ; de là, toujours parallèlement au dit chemin de St. Jean et à une distance de 90 pieds d'icelei, nord, 32 degrés ouest, 830 pieds, jusqu'à la ligne latérale nord-ouest des terres des pauvres de l'Hôtel-Dieu de Montréal ; de là, suivant la dite ligne latérale, nord, 35 degrés est, 912 pieds, jusqu'à l'arrière ligne de l'emplacement de Joseph Surprenant ; de là, parallèlement au vieux chemin de St.Jean et à une distance de 180 pieds du dit chemin, nord, 69 degrés ouest, 790 pieds, jusqu'à l'arrière ligne de l'emplacement d'Hippolyte Bisaillon ; de là, le long de la dite ligne,nord, 35 degrés est, 90 pieds, jusqu'à la ligne latérale nord-est du dit emplacement ; et de là, suivant la dite ligne latérale du dit emplacement et la ligne latérale nord-ouest de l'emplacement du dit Frederick Shoultz, nord, 68 degrés ouest, 290 pieds, jusqu'au point de départ susdit sur le fleuve St. Laurent.

Municipalite d'Aubert Gallion.

Proclamation du 11 décembre, 1856.

Bornée comme suit : vers le nord-est, par le canton de Watford ; vers le nord-ouest, par la seigneurie de Vaudreuil; vers le sud-ouest, par le canton de Shenley ; vers le sud-est, partie par le dit canton de Shenley, partie par le canton de Jersey et partie par les terres non concédées de la Couronne.

PLUS : *Le canton de Watford.*

PROCLAMATION DU 18 JUIN, 1845.

MOINS : *Le canton de Watford, par* 18 *V. c.* 100.

Annexion :

Détachée de Shenley.

Les 1er, 2e, 3e et 4e rangs du canton de Shenley, par 23 V. c. 61, cédule 1.

MOINS : *Cette partie du canton de Shenley, comprise dans la municipalité de Shenley, Dorset, Jersey, Marlow, par Ordre en Conseil approuvé le* 15 *ma'*, 1888.

degrees east, 970 feet, to the south-west line of St. Henri street ; thence, south, 45 degrees east, along the said line, 2220 feet, to the soute-east line of Ste. Rose street ; thence, following the said line, north, 45 degrees east, 1030 feet, to the north-west line of St. John's road ; and thence, in continuation, of the said line, 90 feet ; thence, parallel to the said St. John's Road, north, 45 degrees west, 1200 feet ; thence, still parallel to the said St. John's Road, and at a distance of 90 feet from the said road, north, 32 degrees west, 830 feet, to the north-west lateral line of the "Terres des pauvres de l'Hôtel-Dieu de Montréal" ; thence, following the said lateral line north, thirty-five degrees east, 912 feet, to the rear line of the emplacement of Joseph Surprenant ; thence, parallel to the old St. John's Road, and at a distance of 180 feet from the said road, north, 69 degrees west, 790 feet ; to the rear line of the emplacement of Hippolyte Bisaillon ; thence,along the said line, north, 35 degrees east, 90 feet, to the north-east lateral line of the said emplacement ; and thence, following the said lateral line of the said emplacement, and the north-west lateral line of the emplacement of the said Frederick Shoultz, north, 68 degrees west, 290 feet, to the point of departure aforesaid in the River St. Lawrence.

Municipality of Aubert Gallion

Proclamation of the 11th December, 1856.

Bounded as follows : towards the north-east, by the township of Watford ; towards the north-west, by the seigniory of Vaudreuil; towards the south-west, by the township of Shenley ; towards the south-east, partly by the said township of Shenley, partly by the township of Jersey and partly by the unconceded lands of the Crown.

PLUS : *The township of Watford.*

PROCLAMATION OF THE 18TH JUNE, 1845

MINUS : *The township of Watford, by* 18 *V. ch.* 100.

Annexation :

Detached from Shenley.

The 1st, 2nd 3rd and 4th ranges of the township of Shenley, by 23 V. c. 61, cedule 1.

MINUS : *That part of the township Shenley, comprised in the municipality of Shenley, Dorset, Jersey and Marlow, by Order in Council approved on the* 15*th May,* 1888.

Annexion :

Détachée de la municipalité de Limière.

1. Les lots de terre numéros treize, quatorze et quinze du premier rang, côté nord-est de la rivière Chaudière.
2. Les lots numéros un, deux, trois, quatre, cinq, six et sept du deuxième rang côté nord-est, et
3. Les lots numéros onze, douze et treize du sixième rang, tous du canton de Jersey.

Approuvé par Ordre en Conseil le 4 janvier, 1893.

MOINS : *Cette partie comprise dans St-Benoit Labre, par proclamation du 23 août,* 1893 *et par Ordre en Conseil du 4 janvier,* 1894.

MOINS : *Les lots Nos. A.* 1, 2, 3, 4, 5, 6, 7, 8, 9, 10, 11, 12, 13, 14, 15, 16, 17 *et* 18 *du 4e rang du canton de Shenley annexés à la municipalité du canton de Shenley, par Ordre en conseil approuvé le 9 septembre,* 1895.

Paroisse Ste-Claire de Joliette

Proclamation du 13 aout, 1824.

Comprendra une étendue de huit milles de longueur sur dix milles de largeur, bornée au sud-ouest, par la seigneurie de Ste-Marie ou Taschereau, et par le prolongement de la ligne nord-est de Sainte-Marie ou Taschereau jusqu'à la route de Sainte-Thérèse, et de là, par une ligne plus au sud-ouest, commençant à la dite route de Sainte-Thérèse et courant vers le nord-ouest, jusqu'à la seigneurie de Lauzon ; au sud-est, par le canton de Frampton ; au nord-est par le canton de Buckland ; et au nord-ouest, par la dite seigneurie de Lauzon.

PROCLAMATION DU 18 JUIN, 1845

MOINS : *Cette partie comprise dans Ste-Marguerite, par proclamation du 5 mai,* 1837.

MOINS : *Cette partie annexée à Ste-Hénédine, par proclamation du 5 avril,* 1855.

MOINS : *Cette partie annexée à Ste-Marguerite, par proclamation du 21 décembre,* 1874.

La paroisse de Saint-Agapit de Beaurivage.

Détachée de St Gilles de Beaurivage et de St Apollinaire.

Proclamation du 8 mai, 1867.

Comprendra une étendue de territoire de

Annexation :

Detached from the municipality of Limière.

1. Lots of land numbers thirteen, fourteen and fifteen of the first range, north-east side of the river Chaudière.
2. Lots numbers one, two, three, four, five, six and seven, of the second range on the north-east side, and
3. Lots numbers eleven, twelve and thirteen of the sixth range, all of the township of Jersey.

Approved by Order in Council on the 4th January, 1893.

MINUS : *That part comprised in St. Benoit Labré, by proclamation of the 23rd August,* 1893 *and by Order in Council of the 4th January,* 1894.

MINUS : *Lots Nos. A.* 1, 2, 3, 4, 5, 6, 7, 8, 9, 10, 11, 12, 13, 14, 15, 16, 17 *and* 18 *of the 4th range of the township of Shenley annexed to the municipality of the township of Shenley, by Order in Council approved on the 9th September,* 1895.

Parish of Ste. Claire de Joliette.

Proclamation of the 13th August, 1824.

Shall comprise an extent of 8 miles in length by 10 miles in breadth, bounded on the south-west, by the seigniory of Ste. Marie or Taschereau and by the prolongation of the north-east line of Ste. Marie or Taschereau to the road of Ste Thérèse, and thence, by a line more to the south-west, beginning at the said road of Ste. Thérèse and running towards the north-west to the seigniory of Lauzon ; on the south-east, by the township of Frampton; on the north-east, by the township of Buckland ; and on the north-west, by the said seigniory of Lauzon.

PROCLAMATION OF THE 18TH JUNE, 1845.

MINUS : *That part comprised in Ste. Marguerite by proclamation of the 5th May,* 1837.

MINUS : *That part annexed to Ste. Hénédine, by proclamation of the 5th April,* 1855.

MINUS : *That part annexed to Ste. Marguerite, by proclamamation of the 21st December,* 1874.

The parish of St. Agapit de Beaurivage.

Detached from St. Gilles de Beaurivage and St Apollinaire.

Proclamation of the 8th May, 1867.

Shall comprise an extent of territory of an

forme irrégulière d'environ 9 milles de front sur une profondeur moyenne d'environ 3 milles ; bornée comme suit : au nord-est, par le front des terres de la concession appelée la concession du chemin Craig ; au sud et au sud-est, par les terres non concédées de la seigneurie de Beaurivage ; au sud-ouest, par la ligne qui sépare la dite seigneurie de Beaurivage de celle de Ste-Croix ; au nord et au nord-ouest, par la ligne qui sépare la dite seigneurie de Beaurivage de la seigneurie de Desplaines, depuis la dite seigneurie de Sainte-Croix, jusqu'à la ligne qui sépare la paroisse de Saint-Apollinaire, de celle de Saint-Flavien ; de là, allant vers le nord-ouest, et suivant la dite ligne de séparation entre les dites paroisses, jusqu'à la ligne qui sépare la concession de la Rivière Noire de celle appelée Bois de l'Ail dans la seigneurie de Desplaines ; de là, allant vers le nord-est, et suivant la ligne de séparation entre les dites concessions, jusqu'à la ligne nord-est de la terre de Augustin Côté dans la dite concession de la Rivière Noire ; de là, allant vers le sud-est, et suivant la dite ligne nord-est de la dite terre de Augustin Côté, jusqu'à la ligne nord-ouest de la terre de Olivier Pâquet, aussi dans la dite concession ; de là, allant vers le nord-est, et suivant la dite ligne nord-ouest de la dite terre du dit Olivier Pâquet, jusqu'à la dite route qui sépare la dite seigneurie de Desplaines de celle de Gaspé ; de là, allant vers le sud-est, et suivant la dite route jusqu'au point où elle rencontre la dite seigneurie de Beaurivage ; de là, allant vers l'est, et suivant la ligne qui sépare la dite seigneurie de celle de Gaspé, jusqu'à la concession du chemin Craig susdite.

La paroisse de St-Flavien de Ste-Croix.

Détachée de Ste Croix et de St Antoine

Proclamation du 28 septembre, 1848.

Comprendra une étendue de territoire d'environ cinq milles et demi de front sur environ onze milles de profondeur, dans la partie en dedans de la seigneurie de Ste-Croix, et environ cinq milles dans la partie en dedans de la seigneurie des Plaines, bornée comme suit, savoir : au nord-ouest, partie par la profondeur de la seigneurie de Bonsecours, et partie par la profondeur du cinquième rang de la dite seigneurie de Sainte-Croix ; au sud-ouest, par la seigneurie de Lotbinière ; au sud-est, par un marais qui traverse toute

irregular figure, of about 9 miles in front on a mean depth of about 3 miles ; bounded as follows ; on the north-east, by the front of the lands of the concession called the Craig's road concession ; on the south and south-east, by the unconceded lands of the seigniory of Beaurivage ; on the south-west, by the line which separates the said seigniory of Beaurivage from that of Ste. Croix ; on the north and north-west, by the line which separates the said seigniory of Beaurivage from the seigniory of Desplaines, from the said seigniory of Ste. Croix to the line which separates the said parish of St. Apollinaire from that of St. Flavien ; thence, going towards the north-west, and following the said line of separation between the said parishes, up to the line which separates the concession of Rivière Noire from that called Bois de l'Ail in the said seigniory of Desplaines ; thence, going towards the north-east, following the said line of separation between the said concessions, as far as the north-east line of the land of Augustin Côté, in the said concession of River Noire ; thence, going towards the south-east, and following the said north-east line of the said land of the said Augustin Côté, as far as the north-west line of the land of Olivier Pâquet, also in the said concession ; thence, going towards the north-east, and following the said north-west line of the said land of the said Olivier Pâquet, as far as the road (route) which separates the said seigniory of Desplaines from that of Gaspé ; thence, going towards the south-east, and following the said road (route) to the point where it meets the said seigniory of Beaurivage ; thence, going towards the east, and following the line which separates the said seigniory from that of Gaspé, as far as the Craig's road concession aforesaid.

The parish of St. Flavien de Ste. Croix,

Detached from Ste. Croix and St. Antoine.

Proclamation of the 28th September, 1848.

Shall comprise an extent of territory of about five and a half miles in front by about eleven miles in depth, in the part within the seigniory of Ste. Croix, and about five miles in the part within the seigniory des Plaines, bounded as follows, to wit : on the north-west, partly by the depth of the seigniory of Bonsecours and partly by the depth of the fifth range of the said seigniory of Ste. Croix; on the south-west, by the seigniory of Lotbinière ; on the south-east, by a swamp which traverses the whole breadth of the said sei-

la largeur de la dite seigneurie de Sainte-Croix à la distance d'environ onze milles depuis la profondeur du cinquième rang ci-dessus mentionné de la dite seigneurie ; au nord-est, partie par la seigneurie de Beaurivage et partie par la ligne sud-ouest de la paroisse de St-Antoine de Tilly, telle que fixée par un arrêt du Conseil d'Etat de Sa Majesté Très-Chrétienne, en date du vingt-trois janvier, mil sept cent vingt-sept, la dite ligne prolongée dans une ligne directe à la profondeur de la dite seigneurie des Plaines.

PROCLAMATION DU 18 JUIN 1845.

MOINS : *Cette partie de la concession de Bois Franc de Perriche ou Noël-Ville annexée à St-Apollinaire, par proclamation du 27 janvier*, 1871.

Canton de Halifax-Nord.

Détaché du canton de Halifax.

Les lots Nos. 17 à 28 inclusivement dans chaque rang du canton d'Halifax formeront, le et après le premier jour de janvier 1858, un canton et une municipalité locale séparée, sous le nom de Canton d'Halifax-Nord.

20 V. C. 133 SANCTIONNE LE 13 JUIN, 1857

MOINS : *Les lots depuis Nos.* 13 *jusqu'à* 28 *tous deux inclus du* 1*er rang du canton d'Halifax, annexés à St. Norbert d'Arthabaska, par* 20 *V. c.* 134.

MOINS : *Cette partie comprise dans Ste-Anastasie de Nelson, par proclamation du* 25 *septembre* 1877, *et par* 45 *V. c.* 43.

Annexion :

Détachée de St-Norbert d'Arthabaska.

Depuis et après le premier janvier 1858, les 14e, 15e 16e et 17e rangs du canton d'Arthabaska, formant cette étendue de terre communément appelée la " Pointe d'Arthabaska," et la partie du 13e rang du même canton, située au nord de la Rivière du Loup, seront annexés au canton d'Halifax-Nord, dans le comté de Mégantic.

20 V. C. 134. SANCTIONNE LE 10 JUIN, 1857.

Annexion :

Détachée de St-Norbert d'Arthabaska.

Le et après le premier janvier 1860, le res-

gniory of Ste. Croix, at the distance of about 11 miles from the depth of the fifth range hereinbefore mentioned of the said seigniory; on the north-east, partly by the seigniory of Beaurivage and partly by the south-west line of the parish of St. Antoine de Tilly, as fixed by an Arret du Conseil d'Etat of His Most Christian Majesty dated the 23rd January 1727, the said line prolonged in a direct line to the depth of the seigniory des Plaines.

PROCLAMATION OF THE 18TH JUNE, 1845

MINUS : *Part of the concession of Bois Franc de Perriche or Noel-Ville annexed to St. Apollinaire, by proclamation of the* 27*th January*, 1871.

The township of North-Halifax.

Detached from the township of Halifax.

The lots Nos. 17 to 28 inclusive in each range of the township of Halifax shall form, on and after the first day of January 1858, a separate township and local municipality, under the name of the township of North-Halifax.

20 V. C. 133. ASSENTED TO THE 10TH JUNE, 1857.

MINUS : *The lots from Nos.* 13 *to* 28 *both inclusive of the* 1*st range of the township of Halifax annexed to St. Norbert d'Arthabaska, by* 20 *V. c.* 134.

MINUS : *That part comprised in St Anastasie de Nelson, by proclamation of the* 25*th September*, 1877, *and by* 45 *V. c.* 43.

Annexation :

Detached from St. Norbert d'Arthabaka.

From after the first day of January 1858, the 14th, 15th, 16th and 17th ranges of the township of Arthabaska, forming that tract of land commonly known as " La Pointe d'Arthabaska ", and that part of the 13th range of the said township situate to the north of the River du Loup, shall be detached from the township and county of Arthabaska and annexed to the township of North-Halifax, in the county of Megantic.

20 V. C. 134. ASSENTED TO THE 10 JUNE, 1857.

Annexation :

Detached from St. Norbert d'Arthabaska.

From and after the first of January 1860,

tant du 13e rang du canton d'Arthabaska, c'est-à-dire ; toute cette partie du dit rang située au sud de la Rivière du Loup, sera détachée du dit canton d'Arthabaska et annexée à et formera partie du canton de Halifax-Nord, comté de Mégantic, pour toutes les fins scolaires, municipales, électorales, judiciaires, d'enregistrement et toutes fins civiles, de la même manière que cette partie du dit rang située au nord de la dite Rivière du Loup, est annexée à et forme partie du dit canton de Halifax-Nord sous l'autorité de l'acte 20 V. c. 134.

22 V. C. 67. SANCTIONNE LE 4 MAI, 1859.

La paroisse de St-Anselme.

Proclamation du 9 octobre, 1885.

Une étendue de territoire de forme irrégulière, renfermant près de quatre cents terres, le dit territoire situé au sud-est de la paroisse de Saint Henri de Lauzon, bornée comme suit, savoir : vers le nord-est, à la ligne qui sépare la seigneurie de Lauzon du fief Beauchamp ; vers le sud-est, à la ligne qui sépare la dite seigneurie de Lauzon de celle de Joliet, jusqu'au point où la ligne est intersectée par la rivière ou ruisseau Fourchette; et de ce point, vers le sud-ouest, à la dite rivière ou ruisseau Fourchette qui coupe le chemin qui sépare la dite concession appelée Saint Pierre à l'est, de celle communément appelée Bois de Satignan à l'ouest, et qui est à l'est de la route Justinienne; et de ce point, vers l'ouest, au chemin ci-dessus mentionné, jusqu'à ce qu'il rencontre la ligne qui sépare la terre numéro trente-sept de celle numéro trente-huit ci-dessus mentionnée, jusqu'à ce qu'elle rencontre dans son prolongement la dite route Justinienne qui conduit à la Nouvelle Beauce ; et vers le nord-ouest, à la paroisse de St-Henri de Lauzon, telle que circonscrite par Monseigneur Joseph-Octave Plessis, évêque de Québec, dans son décret dérection de la dite paroisse en date du vingt-huit de septembre mil huit cent vingt-cinq.

PROCLAMATION DU 18 JUIN, 1845

MOINS : *Cette partie annexée à St-Isidore, par proclamation du 18 novembre, 1871.*

MOINS : *Cette partie annexée à St-Gervais, Co. Bellechasse, par 39 V. c. 39.*

the remainder of the 13th range of the township of Arthabaska, that is to say : all that part of the said range situate south of the Rivière du Loup, shall be detached from the said township of Arthabaska, and shall be annexed to and form part of the township of North-Halifax and county of Megantic, for all school, municipal, electoral, judicial, registration and other civil purposes, in like manner as that part of the said range, situate north of the said Rivière du Loup, is annexed to and now forms part of the said township of North-Halifax, in virtue of the Act 20 V. c. 134.

22 V. C. 67. ASSENTED TO THE 4TH MAY, 1859.

The parish of St. Anselme.

Proclamation of the 9th October, 1885.

An extent of territory of an irregular form including about four hundred properties (terres), the said territory situate on the south-east of the parish of St. Henri de Lauzon, bounded as follows, that is to say : on the north-east, by the line which divides the seigniory of Lauzon from the fief Beauchamp on the south-east, by the line which divides the said seigniory of Lauzon from that of Joliette, as far as the point where the line is intersected by the river or rivulet Fourchette ; and from that point, on the south-east, by the said river or rivulet Fourchette, which intersects the road which divides the said concession called St. Pierre on the east, from that commonly called Bois de Satignan on the west, which is situated to the east of the Route Justinienne, and from that point on the west by the road aforesaid, until it meets the line which divides the land No. 37 from the land No. 38, aforesaid mentioned, until it meets it its prolongation the said Route Justinienne, which leads to Nouvelle Beauce ; and on the north-west, by the parish of Saint Henri de Lauzon, such as it was circumscribed by the Right Reverend Joseph Octave Plessis, Bishop of Québec, in his *décret d'érection* of the said parish, bearing date the twenty-eighth day of September, one thousand eight hundred and twenty-five.

PROCLAMATION OF THE 18TH JUNE, 1845.

MINUS : *That part annexed to St. Isidore, by proclamation of the 18th November, 1871.*

MINUS : *That part annexed to St. Gervais, Co. Bellechasse, by 39 V. c. 39.*

Municipalite de St. Gilles.

COMPRENANT

La paroisse de St. Gilles de Beaurivage.

Proclamation du 11 juillet, 1855.

La paroisse devra comprendre une étendue de territoire d'à peu près neuf milles ou plus de front sur à peu près onze milles de profondeur, bornée au nord-ouest, par la ligne seigneuriale de Des Plaines et De Gaspé ; au nord-est, par la ligne seigneuriale de Lauzon; au sud-est, par la ligne paroissiale de St. Sylvestre de Beaurivage ; et au sud-ouest, par la ligne seigneuriale de Sainte-Croix.

PLUS : *Cette partie de la seigneurie de Ste. Croix qui se trouve dans les limites de l'étendue de terre communément appelée la paroisse de Ste. Agathe de Ste. Croix.*

PROCLAMATION DU 18 JUIN 1845.

Annexion :

Détachée de St. Apollinaire.

Proclamation du 7 mars, 1856.

Borné comme suit, savoir : au nord-est, par la seigneurie de Lauzon ; au nord-ouest, par le chemin de fer de Québec et Richmond ; au nord-est, par la seigneurie de St. Gilles.

MOINS : *Cette partie annexée à St. Patrice de Beaurivage, par proclamation du 10 décembre,* 1875.

MOINS : *Cette partie comprise dans St. Narcisse de Beaurivage, par proclamation du 10 octobre,* 1872.

MOINS : *Cette partie comprise dans St. Agapit de Beaurivage, par proclamation du 8 mai,* 1867.

MOINS : *Cette partie comprise dans Sainte-Agathe, par proclamation du 15 janvier,* 1857.

Annexion :

Détachée de St. Patrice de Beaurivage.

Proclamation du 19 mai, 1892.

Un territoire qui comprend les lots numéros trois cent six jusqu'au lot numéro trois cent vingt-sept inclusivement, y compris les lots numéros trois cent quatorze A et trois cent quatorze B.

Ce territoire est borné vers l'ouest et vers le nord, par la paroisse Saint-Gilles ; vers l'est, partie par la paroisse Saint-Narcisse et partie par les numéros trois cent neuf et vingt-trois, du cadastre de Saint-Patrice ; et

Municipality of St. Gilles

BEING

The parish of St. Gilles de Beaurivage.

Proclamation of the 11th July, 1855.

The parish to comprise an extent of territory of about 11 miles or more in front by about 9 miles in depth, bounded on the north-west, by the seigniorial line of Des Plaines and De Gaspé ; on the north-east, by the seigniorial line of Lauzon ; on the south-east, by the parochial line of Saint Sylvestre de Beaurivage ; and on the south-west, by the seigniorial line of Ste. Croix.

PLUS : *That part of the seigniory of Ste. Croix, which lies within the limits of that tract of land commonly called the parish of St. Agathe de Ste. Croix.*

PROCLAMATION OF THE 18TH JUNE, 1845.

Annexation :

Detached from St. Apollinaire.

Proclamation of the 7th March, 1856.

Bounded as follows, that is to say : towards the north-east, by the seigniory of Lauzon ; towards the north-west, by the Quebec and Richmond Railway ; and towards the north-east, by the seigniory of St. Gilles.

MINUS : *That part annexed to St. Patrice de Beaurivage, by proclamation of the 10th December,* 1875.

MINUS : *That part comprised in St. Narcisse de Beaurivage, by proclamation of the 10th October,* 1872.

MINUS : *That part comprised in St. Agapit de Beaurivage, by proclamation of the 8th May,* 1867.

MINUS : *That part comprised in Ste. Agathe, by problamation of the 15th January,* 1857.

Annexation :

Detached from St. Patrice de Beaurivage.

Proclamation of the 19th May, 1892.

A territory which comprises the lots numbers three hundred and six up to lot number three hundred and twenty-seven inclusively, comprising therein lots numbers three hundred and fourteen A and three hundred and fourteen B.

This territory is bounded on the west and north, by the parish of Saint Gilles ; on the east, partly by the parish of Saint Narcisse, and partly by numbers three hundred and nine and twenty-three of the cadastre of Saint

vers le sud, par les numéros trois cent cinq, trois cent vingt-huit et trois cent vingt-neuf, du dit cadastre.

Le dit territoire annexé à Saint-Gilles contient une superficie de mille quatre cent cinquante-trois arpents, plus ou moins.

Municipalite de Lotbiniere.

COMPRENANT

La paroisse de St. Louis de Lotbiniere.

Edits et ordonnances, 3 mars, 1722.

LOTBINIERE.—L'étendue de la paroisse de St. Louis, située en la dite seigneurie, sera de trois lieues et demie que contient de front la dite seigneurie, à prendre du côté d'en bas, depuis le fief de Ste. Croix, en remontant le long du fleuve jusqu'au fief Deschaillons, ensemble des profondeurs renfermées dans ces bornes ; et sera le fief de Ste. Croix desservi par voie de mission, par le curé de Lotbinière, Le même curé desservira aussi, par voie de mission, le fief Deschaillons ; mais attendu le grand éloignement, il ne sera obligé que d'y dire une messe tous les mois, un jour de fête ou de dimanche, autant que faire ce pourra, dans la chapelle qui sera à cet effet construite sur le dit fief, et d'y faire les mêmes jours le catéchisme aux enfants.

Augmentation de la seigneurie de Lotbinière.

Proclamation du 21 décembre, 1835.

Ayant 3½ lieues de front, ou environ, sur 4 lieues de profondeur, plus ou moins, et bornée au sud-ouest, par la seigneurie de St. Jean Deschaillons ; au nord-est, par celle de Ste. Croix ; au sud-est, par les cantons de Nelson et Somerset ; et au nord-ouest, par une ligne limitant la profondeur de la concession appelée la rivière Bois Clair, jusqu'à un point où elle touche la Grande Rivière du Chêne, et traversant la rivière dans la même direction, (rhumb de vent), jusqu'à la ligne qui sépare les seigneuries de Lotbinière et Deschaillons.

MOINS : *Le village de St. Antoine annexé à Ste. Croix, par proclamation du 12 janvier*, 1844.

PROCLAMATION DU 18 JUIN, 1845.

MOINS : *Cette partie comprise dans St. Edouard, par proclamation du 1 décembre*, 1862.

Patrice ; and on the south, by numbers three hundred and five, three hundred and twenty-eight and three hundred and twenty-nine of the said cadastre.

The said territory annexed to Saint Gilles containins a superficial extent of one thousand four hundred and fifty-three arpents, more or less.

Municipality of Lotbiniere

BEING

The parish of St. Louis de Lotbiniere.

Edicts and Ordinances, 3rd March, 1722.

LOTBINIERE.—The extent of the parish of St. Louis, situate in the above seigniory, shall be three leagues and a half, which the front of the said seigniory contains, beginning on the lower side at the fief of Ste. Croix and ascending along the St. Lawrence to the fief of Deschaillons, with the extent in depth comprised within these limits ; and the said fief of Ste. Croix shall be served as a mission by the curé of Lotbinière. The same curé shall also serve by way of mission the fief of Deschaillons ; but, considering the great distance, he shall only be held to say mass there once a month, on a Festival or Sunday, as far as can be done, in the chapel to be built for this purpose on the said fief, and to catechise the children on the same days.

Augmentation of the seigniory of Lotbinière.

Proclamation of the 21st December, 1835.

Being of 3½ leagues, in front, or thereabout, by 4 leagues in depth, more or less, bounded on the south-west, by the seigniory of St. Jean Deschaillons ; on the north-east, by that of Sainte Croix ; on the south-east, by the townships of Nelson and Somerset ; and on the north-west, by a line forming the depth of the concession called the river Bois-Clair, to a point where it touches the Great River du Chêne, and crossing the River in the same direction, (rhumb de vent), to the line which divides the seigniories of Lotbinière and Deschaillons.

MINUS : *The village of St. Antoine annexed to Ste. Croix, by proclamation of the 12th January*, 1844.

PROCLAMATION OF THE 18TH JUNE, 1845.

MINUS : *That part comprised in St. Edouard, by proclamation of the 1st December*, 1862.

MOINS : *Cette partie comprise dans Ste. Emmélie, par proclamation du 1 décembre*, 1862.

MOINS : *Cette partie annexée à Ste. Croix, par proclamation du 5 mars*, 1890.

La paroisse de St. Methode d'Adstock.

Détachée de St. Ephrem de Tring et de Forsyth.

La partie Nord du canton d'Adstock.

Les huitième, neuvième, dixième, onzième, douzième, treizième et quatorzième rangs du canton d'Adstock, moins cependant les lots un, deux, trois, quatre, cinq, six, sept, huit, neuf et dix des dits huitième, neuvième, dixième, onzième, douzième, treizième et quatorzième rangs du dit canton.

Approuvé par Ordre en Conseil le 26 *janvier* 1888.

La paroisse de St. Méthode d'Adstock.

Paroisse civile : limites actuelles

Proclamation du 22 février, 1894.

Tout le territoire situé dans le comté de Beauce, comprenant tout le canton Adstock, moins cette partie comprenant les dix premiers lots des troisième, quatrième, cinquième, sixième, septième, huitième et neuvième rangs du dit canton Adstock. La dite paroisse de Saint-Méthode d'Adstock étant bornée comme suit, savoir : au nord-est, par le canton Tring ; au nord-ouest, par le canton Thetford ; à l'ouest, par la rivière Cold Stream ; au sud-ouest, partie par le lac Saint-François, partie par le canton Lambton, ainsi que par la ligne de séparation entre les neuvième et dixième rangs d'Adstock, depuis le lot numéro un, inclusivement, jusqu'au lot numéro dix, aussi inclusivement ; enfin au sud-est, partie par les cantons de Lambton et Forsyth, et partie par la ligne de séparation entre les lots numéros dix et onze, des troisième, quatrième, cinquième, sixième, septième, huitième et neuvième rangs du dit canton Adstock.

La dite paroisse de Saint-Méthode d'Adstock, formant un territoire d'environ quarante-neuf mille six cent trente-cinq acres en superficie, plus ou moins.

Organisée en municipalité par Ordre en Conseil du 29 *juin*, 1894.

MINUS : *That part comprised in Ste. Emmelie, by proclamation of the 1st December*, 1862.

MINUS : *That part annexed to Ste. Croix, by proclamation of the 5th March*, 1890.

The parish of St. Methode d'Adstock.

Detached from St. Ephrem de Tring and of Forsyth.

The north part of the township of Adstock.

The eighth, ninth, tenth, eleventh, twelfth, thirteenth and fourteenth ranges of the township of Adstock, excepting, however, the lots one, two, three, four, five, six, seven, eight, nine and ten of the said eight, ninth, tenth, eleventh, twelfth, thirteenth, and fourteenth ranges of the said township.

Approved by Order in Council on the 26th January, 1888.

The parish of St. Methode d'Adstock.

Civil parish : actual limits

Proclamation of the 22th February, 1894.

All the territory situated in the county of Beauce, comprising the whole of the township Adstock, less the portion comprising the ten first lots of the third, fourth, fifth, sixth, seventh, eight and ninth ranges of the said township Adstock. The said parish of Saint Methode d'Adstock being bounded as follows, to wit : on the north-east, by the township Tring ; on the north-west, by the township Thetford ; on the west, by the Cold Stream river ; on the south-west, partly by Lake Saint Francis, partly by the township Lambton, as also by the line of division between the ninth and tenth ranges of Adstock, from lot number one, inclusively, to lot number ten, also inclusively ; lastly on the south-east, partly by the townships Lambton and Forsyth, and partly by the line of division between lots numbers ten and eleven of the third, fourth, fifth, sixth, seventh, eight and ninth ranges of the said township Adstock.

The said parish of Saint Méthode d'Adstock, comprise a territory of about forty-nine thousand six hundred and thirty five acres in area, more or less.

Organized into a municipality by Order in Council of the 29th June, 1894.

Canton d'Adstock :

Proclamation du 27 septembre, 1869.

Au nord-est, par le canton de Tring ; au nord-ouest par le canton de Thetford ; au sud-est, partie par le canton de Lambton, et partie par le canton de Forsyth ; à l'ouest, par la rivière Coldstream ; et au sud-ouest, partie partie par le Lac Saint-François, et partie par le canton de Lambton. Commençant à un poteau et borne de pierre plantés sur la ligne extérieure nord-est du canton de Lambton susdit, et marquant l'angle le plus à l'ouest du dit canton de Forsyth et l'angle le plus au sud de la dite étendue ou compeau de terre ; de là, le long de la dite ligne extérieure nord-ouest du canton Forsyth, nord, trente-six degrés est, astronomiquement, six cent deux chaînes et cinquante chaînons, plus ou moins, jusqu'à l'intersection de la ligne extérieure sud-ouest du canton de Tring susdit, jusqu'à un poteau et borne de pierre marquant l'angle le plus à l'est de la dite étendue ou compeau de terre ; de là, le long de la ligne extérieure sud-ouest du canton de Tring, nord, trente-six degrés et trente minutes ouest, astronomiquement, sept cent deux chaînes, plus ou moins, jusqu'à la ligne extérieure sud-est du canton de Thetford susdit, à un poteau et borne de pierre marquant l'angle le plus au nord de la dite étendue ou compeau de terre ; de là, le long de la dite ligne extérieure sud-est du canton de Thetford, vers le sud-ouest, sept cent quarante-six chaînes, plus ou moins, jusqu'à la rivière Coldstream susdite, à un poteau et borne de pierre marquant l'angle le plus nord-ouest de la dite étendue ou compeau de terre ; de là, dans une direction sud, descendant la dite rivière Coldstream, jusqu'à sa décharge dans le lac Saint-François ; et là, suivant le bord nord-est du dit lac Saint-François, dans une direction sud-est, jusqu'à l'intersection de la ligne extérieure nord-ouest du canton de Lambton susdit, à un poteau et borne de pierre ; de là, le long de la ligne extérieure nord-ouest du canton de Lambton, nord, trente-six degrés est, cent soixante-dix-sept chaînes, plus ou moins, jusqu'à un poteau et borne de pierre marquant l'angle le plus au nord du dit canton de Lambton ; de là, le long de la ligne extérieure nord-ouest du dit canton de Lambton, sud, cinquante-trois degrés et dix-huit minutes est, deux cent soixante-et-dix chaînes, plus ou moins, jusqu'au point de départ. La dite étendue ou compeau de terre ainsi limitée et bornée, contenant cinquante-cinq mille cinq cents acres de terre, plus ou moins, en superficie.

The township of Adstock :

Proclamation of the 27th September, 1869.

On the north-east by the township of Tring ; on the north-west, by the township of Thetford ; on the south-east, partly by the township of Lambton and partly by the township of Forsyth ; on the west, by the River Cold Stream, and on the south-west, partly by the Lake Saint Francis, partly by the township of Lambton. Beginning at a post and stone boundary planted on the north-east outline of the township of Lambton aforesaid, and marking the westernmost angle of the said township of Forsyth, and the southernmost angle of the said tract or parcel of land ; thence, along the said north-west outline of the township of Forsyth, north, thirty-six degrees east astronomically, six hundred and two chains, and fifty links, more or less to the intersection of the south-westerly outline of the township of Tring aforesaid, at a post and stone boundary, marking the easternmost angle of the said tract or parcel of land ; thence, along the said south-westerly outline of the township of Tring, north, thirty-six degrees and thirty minutes west, astronomically, seven hundred and two chains, more or less, to the south-east outline of the township of Thetford aforesaid, at a post and stone boundary, marking the northernmost angle of the said tract or parcel of land ; thence, along the said south-east outline of the township of Thetford, south-westwardly, seven hundred and forty-six chains, more or less, to the River Coldstream aforesaid, at a post and stone boundary, marking the north-westernmost angle of the said tract or parcel of land ; thence, southwardly, down the said River Coldstream to its discharge into Lake Saint Francis ; thence, along the north-east border of the said Lake Saint Francis, south-eastwardly to the intersection of the north-west outline of the township of Lambton aforesaid, at a post and stone boundary ; thence, along the said north-west outline of the township of Lambton, north, thirty-six degrees east, one hundred and seventy-seven chains, more or less, to a post and stone boundary, marking the northernmost angle of the said township of Lambton ; and thence, along the north-west outline of the said township of Lambton, south, fifty-three degrees and eighteen minutes east, two hundred and seventy chains, more or less, to the place of beginning. The said tract of land thus limited and bounded, containing fifty-five thousand and five hundred acres of land, more or less, in superficies.

La paroisse de Ste Agathe.

Détachée de St. Gilles de Beaurivage.

Proclamation du 15 janvier, 1857.

Bornée comme suit : au nord-est, commençant à la ligne sud-est de la paroisse de St-Flavien, par la ligne qui sépare la seigneurie de Sainte-Croix d'avec la seigneurie de Beaurivage, jusqu'à la ligne nord-ouest de la concession nord-ouest du chemin de Gosford, dans la dite seigneurie de Beaurivage ; de là, dans une direction nord-est, en suivant la dite ligne nord-ouest de la dite concession nord-ouest du chemin de Gosford, jusqu'à la ligne qui sépare le lot (terre) numéro vingt d'avec le numéro vingt et un, dans la même concession ; de là, dans une direction sud-est, en suivant la dite ligne de séparation entre les lots numéros vingt et vingt et un, tous deux dans la dite concession et dans la concession sud-est du dit chemin de Gosford et ensuite la ligne nord-est de la concession Limerick, jusqu'à la ligne extérieure nord-ouest de la paroisse de St Sylvestre de Beaurivage ; de là, vers le sud-ouest, en suivant la dite ligne nord-ouest de la dite paroisse de St Sylvestre de Beaurivage, jusqu'à la dite ligne qui sépare la dite seigneurie de Ste Croix d'avec la seigneurie de Beaurivage ; de là, dans une direction sud-est, en suivant la dite ligne qui séparation entre les dites seigneuries de Ste Croix et de Beaurivage, et ensuite la ligne qui sépare le canton de Leeds d'avec la dite seigneurie de Beaurivage, jusqu'à la ligne qui sépare la 7me concession du dit canton de Leeds d'avec la 8me de ce même canton ; de là, dans une direction sud-ouest, en suivant la dite ligne de séparation entre les dites 7me et 8me concessions de Leeds, jusqu'à la ligne qui sépare ce canton d'avec le canton d'Inverness ; de là, vers le nord-ouest, en suivant la ligne qui sépare au sud-ouest les dits cantons de Leeds et Nelson d'avec le dit canton d'Inverness, jusqu'à la ligne qui sépare le neuvième rang du dit canton de Nelson d'avec le huitième rang du même canton ; de là, dans une direction nord-est, en suivant la dite ligne de séparation entre les dits neuvième et huitième rangs du dit canton de Nelson, jusqu'à la ligne qui sépare ce canton d'avec la dite seigneurie de Ste Croix ; de là, vers le nord-ouest, en suivant la dite ligne de séparation entre la dite seigneurie de Ste Croix et le dit canton de Nelson, jusqu'au point où elle rencontre la dite ligne sud-est de la dite paroisse de St Flavien ; de là, vers le nord-est, en suivant la dite ligne sud-est de la dite paroisse de Saint-Flavien, jusqu'à la ligne ci-dessus

The parish of Ste Agathe.

Detached from St. Gilles de Beaurivage.

Proclamation of the 15th January, 1857.

Bounded towards the north-east, beginning at the south-east line of the parish of St. Flavien, by the line which separates the seigniory of Ste Croix from the seigniory of Beaurivage, as far as the north-west line of the north-west concession of the Gosford road, in the said seigniory of Beaurivage ; thence, in a north-easterly direction, following the said north-west line of the said concession north-west of the Gosford road, to the line which separates the lot No. 20 from the lot No. 21, in the same concession ; thence, in a south-easterly direction, following the said line of separation between the lots Nos. 20 and 21, both in the said concession and in the concession south-east of the said Gosford road, and then the north-east line of the concession Limerick, to the north-west outline of the parish of St Sylvestre de Beaurivage ; thence, towards the south-west, following the said north-west line of the said parish of St Sylvestre de Beaurivage, as far as the said line separating the said seigniory of Ste Croix from the seigniory of Beaurivage ; thence, in a south-easterly direction, following the said line of separation between the said seigniories of Ste Croix and Beaurivage, and then the line which separates the township of Leeds from the seigniory of Beaurivage up to the line which separates the 7th concession of the said township of Leeds from the 8th of the same township ; thence, in a south-westerly direction, following the said line of separation between the said 7th and 8th concessions of Leeds, as far as the line which separates that township from the township of Inverness ; thence, towards the north-west, following the line which separates on the south-west the said township of Leeds and Nelson from the said township of Inverness, as far as the line which separates the 9th range of the said township of Nelson from the 8th range of the same township ; thence, in a north-easterly direction, following the said line of saparation between the the said 9th and 8th ranges of the township of Nelson, to the line which separates that township from the said seigniory of Ste Croix ; thence, towards the north-west, following the said line of separation between the said seigniory of Ste Croix and the said township of Nelson, to the point where it meets the said south-east line of the said parish of St Flavien ; thence, towards the north-east, following the said south-east line

montionnée qui sépare la dite seigneurie de Ste Croix d'avec la dite seigneurie de Beaurivage, au point de départ.

MOINS : *La partie de cette paroisse qui se trouve située dans les cantons de Leeds et de Nelson, comté de Mégantic par* 18 *V. c.* 100, *s.* 33.

La paroisse de St-Benoit Labre.

Détachée de St François, St-Georges, St-Victor de Tring et du canton Shenley.

Proclamation du 28 aout, 1898.

Bornée vers le nord-est, par les paroisses de St-François et de St-Georges ; vers le sud-est, par la paroisse de St-Georges et la paroisse de St-Honoré de Shenley ; vers le sud par la paroisse de St-Honoré de Shenly; vers l'ouest et le sud-ouest, par cette même paroisse et la paroisse de Saint Victor de Tring ; vers le nord-ouest, par les dites paroisses de Saint Victor et de Saint François.

Les limites du territoire dont se compose la dite paroisse de Saint Benoit Labre, sont comme suit, savoir : partant de la grande ligne qui sépare le canton de Tring d'avec la seigneurie de Vaudreuil, le cordon où ligne séparative des rangs Saint Etienne et Saint Guillaume N. O. jusqu'au lac Volet ; de là la rive ouest de ce lac, depuis le dit cordon, en allant vers le sud jusqu'au prolongement (à travers le dit lac) de la ligne nord-est des lots Nos. 2176 et 2177, du cadastre de la dite paroisse Saint François ; de là le dit prolongement et la dite ligne nord-est des lots Nos. 2177 et 2176, jusqu'à la ligne séparative des rangs Saint Guillaume N. O. et Saint Guillaume S. E. ; de là cette dernière jusqu'à la limite nord-est du lot No.2227,du dit cadastre; de là cette dernière limite et la limite nord-est du lot No. 2295, du même cadastre, jusqu'à la ligne séparative des seigneuries de Vaudreuil et d'Aubert-Gaillon ; de là cette dernière ligne séparative jusqu'à la ligne nord-est du lot No. 525, du cadastre de la poroisse de St-Georges ; de là cette dernière ligne et les lignes nord-est des lots Nos. 478, 477 et 448 du codastre de Saint Georges jusqu'au cordon qui sépare le rang Saint Charles d'avec le rang Sainte Cœline (connu sous le nom de rang " Sainte Eveline ") ; de là ce dernier cordon jusqu'à la ligne nord.est du lot No. 298, du cadastre de Saint Georges ; de là la ligne nord-est de ce dernier lot et celle du lot No. 264 A, du même cadastre jusqu'au cordon qui sépare la concession Sainte Marie de la concession Saint Jean, rang B ; de là ce

of the said parish of St Flavien, to the above mentioned line which separates de said seigniory of Ste Croix from the said seigniory of Beaurivage, at the point of beginning.

MINUS : *That part of this parish situated in the township of Leeds and Nelson, county of Megantic, by* 18 *V. c.* 100, *s.* 33.

The parish of St. Benoit Labre.

Detached from St. Francois, St. Georges, St. Victor de Tring and from the township Shenley.

Proclamation of the 28rd August, 1898.

Bounded to the north-east, by the parishes of St. François and St. Georges ; to the south-east, by the said parish of St. Georges and the parish of St. Honoré de Shenly ; to the south, by the parish of St. Honoré de Shenley ; to the west and to the south-west, by this same parish and the parish of Saint Victor de Tring ; to the north-west, by the said parishes of Saint Victor and Saint François.

The limits of the territory composing the said parish of Saint Benoit Labre, are as follows, to wit : starting from the great line separating the township of Tring from the seigniory of Vaudreuil, the division line where the line dividing ranges Saint Etienne and Saint Guillaume N. W. to Volet lake ; thence the west shore of this lake, from the said division line, goingtowards the south to the prolongation (across the said lake) of the north-east line of lots Nos. 2176 and 2177, of the cadastre for the said parish of Saint François ; thence the said prolongation and the said north-east line of lots Nos. 2177 and 2176, to the line dividing ranges Saint Guillaume N. W. and Saint Guillaume S. E. ; thence this last line to the north-east limit of lot No. 2227 of the said cadastre ; thence this last limit and the north-east limit of lot No. 2295 of the same cadastre, to the line separating seigniories of Vaudreuil and of Aubert Gallion ; thence this last separating line to the north-east line of No. 525,of the cadastre for the parish of Saint Georges ; thence this last line at the north-east lines of lots Nos. 478, 477 and 448 of the cadastre for Saint Georges to the division line separating the Saint Charles range from Sainte Cœline range, (known under the name of " Sainte Eveline " range) ; thence this last division line to the north-east line of lot No. 298 of the cadastre for Saint Georges ; thence to the north-east line of this last lot and the line of lot No. 264 A of the same cadastre to the division line separating Sainte Mary's con-

dernier cordon jusqu'à la ligne nord-est du lot No. 220, du même cadastre ; de là cette dernière ligne et la ligne nord-est du lot No. 193 du cadastre de Saint Georges jusqu'à la limite nord-ouest du canton Shenley (partie sud) ; de là la dite limite nord-ouest du canton Shenly jusqu'à la ligne séparative des 3e et 4e rangs de ce dernier canton ; de là cette ligne séparative des 3e et 4e rangs jusqu'à la ligne sud du lot No. 19*a*, 4e rang, du cadastre du canton de Shenley ; de là cette ligne sud du dit lot No. 19*a* et celle du lot No. 37, 5e rang, du même cadastre, jusqu'à la ligne séparative des 5e et 6e rang de Shenley ; de là cette ligne séparative des 5e et 6e rangs, jusqu'à la grande ligne qui sépare la partie du dit canton de Shenley, communément appelée le " Gore " d'avec celle connue sous le nom de " Shenley-Nord " ; de là cette grande ligne jusqu'au cordon qui divise les 7e et 8e rangs de Shenley-Nord ; de là ce cordon des dits 7e et 8e rangs jusqu'à la ligne qui divise les lots Nos.23 et 24 de l'arpentage primitif de Shenley (partie nord) ; de là la ligne qui divise les dits lots Nos. 23 et 24, dans les 8e et 9e rangs jusqu'à la ligne séparative des 6e et 10e rangs de Shenley (partie nord) ; de là cette ligne séparative des dits 9e et 10e rangs jusqu'à la limite sud-est du dit canton de Tring ; de là cette limite du canton de Tring jusqu'au cordon des 3e et 4e rangs de ce dernier canton ; de là ce cordon des dits 3e et 4e rangs de Tring jusqu'à la ligne nord-ouest du lot No. 418 (3e rang) du cadastre de la paroisse de Saint Victor) Saint Victor de Tring); de là cette ligne nord-ouest du dit lot No. 418, puis la ligne nord-ouest du lot No. 167 (2e rang du même cadastre, jusqu'au cordon des 1er et 2e rangs de Tring ; de là ce dernier cordon jusqu'à la ligne séparative des lots Nos. 143 et 144 du dit cadastre de Saint Victor ; de là enfin la ligne séparative des lots Nos. 143 et 144 susdits jusqu'au point de départ, sur la dite grande ligne qui sépare le canton de Tring d'avec la seigneurie de Vaudreuil.

La dite paroisse de Saint Bénoit Labre, renfermée dans les limites ci-dessus décrites, mesure environ neuf milles dans sa plus grande longueur, sur une largeur moyenne d'environ cinq milles, et couvre une étendue d'environ 13,800 arpents carrés dans la seigneuries de Vaudreuil et d'Aubert-Gallion, et d'environ 13,400 acres dans les cantons de Shenley et de Tring, formant une étendue totale d'à peu près 29,660 arpents carrés.

cession from the Saint John concession,range B; thence this last division line to the north-east line of lot No. 220, of the same cadastre; thence this last line and the north-east line of lot No. 193, of the cadastre for Saint Georges to the north-west limit of township Shenley, (south part); thence the said north-west limit of township Shenley to the line separating the 3rd and 4th ranges of this last township ; thence the line separating the 3rd and 4th ranges to the south line of lot No. 19*a*, 4th range, of the cadastre of township Shenley ; thence this south line of the said lot No. 19*a* and the line of lot No. 37, 5th range, of the same cadastre, to the separating line of 5th and 6th ranges of Shenley; thence this separating line of 5th and 6th ranges to the great line separating the part of the said township Shenley, commonly called the " Gore," from that part known under the name of " Shenley North "; thence this great line to the division line between 7th and 8th ranges of Shenley North ; thence this division line of the said 7th and 8th ranges to the line dividing lots Nos. 23 and 24, of the primitive survey of Shenley (North part) ; thence the line dividing the said lots Nos. 23 and 24, in the 8th and 9th ranges to the division line of the 9th and 10th ranges of Shenley (North part) ; thence this division line of the said 9th and 10th ranges to the south-east limit of the said township of Tring ; thence this limit of township of Tring to the division line of the 3rd and 4th ranges of this last township ; thence this division line of the said 3rd and 4th ranges of Tring,to the north-west line of lot No. 418 (3rd range), of the cadastre for the parish of Saint Victor (Saint Victor de Tring) ; thence this north-west line of the said lot No. 418, and the north-west lot of lot No. 167, (2nd range) of the same cadastre, to the division line of the 1st and 2nd ranges of Tring ; this last division line to the line dividing the lots Nos. 143 and 144 of the said cadastre of Saint Victor ; thence at last the dividing line of the said lots Nos. 143 and 144 to the point of starting on the said great line separating the township of Tring from the seigniory of Vaudreuil.

The said parish of Saint Benoit Labre, enclosed in the limits hereinabove described, measuring about nine miles in its greatest length, by a width of about five miles and an extent of about 13,800 square arpents in the seigniories of Vaudreuil and of Aubert Gallion, and about 13,400 acres in the townships of Shenley and Tring, forming a total extend of about 29,660 square arpents.

Organisée en municipalité par Ordre en Conseil du 4 janvier, 1894.

St. Leon de Standon.

Détachée partie du canton de Frampton et partie du canton de Cranbourne.

Proclamation du 26 février, 1872.

Comprenant certaines parties des cantons de Standon, Crambourne, Frampton et Buckland communément appelée la mission de St. Léon de Standon et bornée vers le nord-est, à partir de la Rivière de l'Eau-Chaude, partie par la ligne qui sépare le 5e rang du 6e dans le canton de Buckland et partie par la ligne qui sépare le 4e rang du 5e dans le canton de Standon susdit ; vers le sud-est, par la paroisse de Ste. Germaine, telle que reconnue pour les fins civiles par l'acte 34 V. c. 8 ; vers le sud-ouest, partie par la ligne qui sépare le lot No. 30 du lot No. 29 dans les 3e 2e et premier rangs du dit canton de Crambourne et partie par la paroisse de St.Edouard de Frampton, telle que reconnue pour les fins civiles, par proclamation datée du 11 mai 1858 ; vers le nord-ouest, partie par la ligne qui sépare le lot No. 19 du lot No. 18 dans les 8e, 9e, 10e et 11e rangs du dit canton de Frampton, partie par la ligne qui sépare le domaine de Gilbert Henderson du lot occupé par James McLaughlin, dans le dit canton de Buckland, partie par la ligne qui sépare le lot No. 39 du lot No. 38 dans les 2e et 3e rangs du dit canton et partie par la dite Rivière de l'Eau-Chaude, du dit 3e rang jusqu'à la dite ligne qui sépare le 4e rang du 5e rang dans le dit canton de Buckland, point de départ.

Approuvé par Ordre en Conseil le 23 décembre, 1873.

Annexion :

Cette partie du quatrième rang du canton de Cranbourne, comprenant les lots numéros trente, trente et un, trente-deux, trente-trois, trente-quatre, trente-cinq, trente-six, trente sept, trente-huit, trente-neuf, quarante, quarante et un, quarante-deux, quarante-trois et quarante-quatre, qui se trouvent dans les limites de la municipalité de la paroisse de Sainte-Germaine du Lac Etchemin, est détachée de la dite municipalité de la paroisse de Sainte-Germaine du Lac Etchemin,

Organized into a municipality by Order in Council of the 4th January, 1894.

St. Leon de Standon.

Detached partly from the township of Frampton and partly from the township of Cranbourne.

Proclamation of the 26th February, 1872.

Comprising certain parts of the townships of Standon, Cranbourne, Frampton and Buckland, commonly known under the name of the mission of St. Léon de Standon, and bounded towards the north-east, beginning at the River Eau-Chaude, partly by the line which separates the 5th range from the 6th in the township of Buckland, and partly by the line which separates the 4th range from the 5th in the aforesaid township of Standon; towards the south-east, by the parish of Ste. Germaine, as recognized for civil purposes by the act 34 V. c. 8 ; towards the south-west, partly by the line which separates the lot No. 30 from the lot No. 29 in the 3d, 2d and 1st ranges of the said township of Cranbourne and partly by the parish of St. Edouard de Frampton, as recognized for civil purposes by a proclamation dated the 11th May 1858 ; towards the north-west, partly by the line which separates the lot No. 19 from the lot No. 18 in the 8th, 9th, 10th and 11th ranges of the said township of Frampton, partly by the line which separates the domain of Gilbert Henderson, from the lot occupied by James McLaughlin, in the said township of Buckland, partly by the line which separates the lot No. 39 from the lot No. 38 in the 2d and 3d ranges of the said township and partly by the said River Eau-Chaude, from the said 3rd range to the said line which separates the 4th range in the said township of Buckland, the place of beginning.

Approved by Order in Council on the 23rd December, 1873.

Annexation :

That part of the fourth range of the township of Cranbourne, comprising lots numbers thirty, thirty-one, thirty-two, thirty-three, thirty-four, thirty-five, thirty-six, thirty-seven, thirty-eight, thirty-nine, forty, forty-one, forty-two, forty-three and forty-four, which is found within the limits of the municipality of the parish of Ste. Germaine du Lac Etchemin, is detached from the said municipality of the parish of Sainte-Germaine du Lac Etchemin, and annexed to the

et annexée à la municipalité de la paroisse de Saint-Léon de Standon.

Cette partie du canton de Standon, comprenant les rangs cinq, six, sept, huit, neuf, dix, onze, douze, treize et quatorze, non encore érigée, annexée à la municipalité de la paroisse de Saint-Léon de Standon.

Les lots de terre numéros trente-neuf et quarante, dans le sixième rang du canton de Buckland, qui se trouvent dans les limites de la municipalité de la paroisse de Saint-Malachie, détachés de la dite municipalité de la paroisse de Saint-Malachie et annexés à la municipalité de Saint-Léon de Standon.

Approuvé par Ordre en Conseil le 28 décembre, 1882.

N. B. Proclamation ci-dessus annulée et remplacée par la suivante.

Proclamation du 19 février, 1886.

Démembrer des paroisses de Ste. Germaine et de Saint-Malachie, et d'annexer à la paroisse de St. Léon de Standon, dans le comté de Dorchester, comme suit, savoir :

1. Dans le canton Buckland, par la limite sud-ouest de ce canton, depuis la ligne qui divise les lots Nos. 16 et 17, du onzième rang de Frampton, jusqu'à celle qui divise les lots Nos. 34 et 35 de Buckland, par la dite ligne de division des lots Nos. 34 et 35 dans les 2e, 3e, 4e et 5e rangs ; par la ligne entre les 5e et 6e rangs, vis-à-vis les lots Nos. 35 et 36 ; par la ligne qui sépare les lots 36 et 37 du 6e rang ; par la ligne de division des rangs 6e et 7e, depuis la dite ligne de séparation des lots Nos. 36 et 37 du 6e rang, jusqu'à la limite nord-ouest du canton de Standon ; enfin, par la limite en dernier lieu mentionnée, depuis la ligne entre les dits rangs 6e et 7e jusqu'à la rencontre de la ligne de division des rangs 4e et 5e de Standon.

2. Dans le canton Standon, par la dite ligne de division des 4e et 5e rangs, depuis la dite limite de Standon jusqu'à la rivière Des Fleurs, et par la dite rivière Des Fleurs dans les 4e, 3e, 2e et 1er rangs.

3. Dans le canton de Cranbourne, par la limite nord-est de celui-ci, depuis la rivière Des Fleurs jusqu'à la ligne qui divise les 4e et 5e rangs ; par la ligne en dernier lieu mentionnée depuis la limite nord-est du canton jusqu'au rang A ; par la partie de la ligne nord-est du rang A comprise entre la dite ligne de division des 4e et 5e rangs et la ligne de séparation des lots Nos. 20 et 21 du dit rang A ; par la dite ligne de séparation des

municipality of the parish of Saint Léon de Standon.

That part of the township of Standon, comprising ranges five, six, seven, eight, nine, ten, eleven, twelve- thirteen and fourteen, not yet erected, annexed to the municipality of the parish of St. Léon de Standon.

The lots of land numbers thirty-nine and forty, in the sixth range of the township of Buckland, which is found within the limits of the municipality of the parish of Saint Malachie, detached from the said municipality of the parish of Saint Malachie and annexed to the municipality of the parish of Saint Léon de Standon.

Approved by Order in Council on the 28th December, 1882.

N. B. The above proclamation is cancelled and replaced by the following :

Proclamation of the 19th February, 1886.

Dismember from the said parishes of Sainte Germaine and of Sainte Malachie, and to be annexed to the parish of Saint Léon de Standon, in the county of Dorchester, as follows, to wit :

1. In the township of Buckland, by the south-west boundary of this township, from the line which divides the lots numbers 16 and 17 from the eleventh range of Frampton to that which divides lots Nos. 34 and 35 of Buckland ; by the said division line of lots Nos. 34 and 35 in the 2nd, 3rd, 4th and 5th ranges ; by the line between the 5th, 6th ranges opposite lots Nos. 35 and 36 ; by the line which separates lots 36 and 37 from the 6th range ; by the division line of ranges 6th and 7th, from the said line separating lots Nos. 36 and 37 from the 6th range, to the north-west boundary of the township of Standon ; finally, by the last mentioned boundary, from the line between the said ranges 6th and 7th to which it meets the division line of ranges 4th and 5th of Standon.

2. In the township of Standon, by the said division line of the 4th and 5th ranges, from the said boundary of Standon to the river Des Fleurs, and by the said river Des Fleurs in the 4th, 3rd, 2nd and 1st ranges.

3. In the township of Cranbourne, by the north-east boundary of the township, from the river Des Fleurs to the line which separates the 4th and 5th ranges ; by the last mentioned line, from the north-east boundary of the township to range A ; by that part of the north-east line of range A comprised between the said division line of the 4th and 5th ranges and the division line of lots Nos. 20 and 21 of said range A ; by the

lots Nos. 20 et 21 du rang A ; de nouveau, par la ligne entre les 4e et 5e rangs vis-à-vis les lots Nos. 32, 31 et 30 ; par la ligne qui divise les lots Nos. 29 et 30 dans les 1er, 2e, 3e et 4e rangs ; enfin, par la limite entre Cranbourne et Frampton, depuis la ligne entre les dits lots Nos. 29 et 30 jusqu'à la ligne de séparation des 7e et 8e rangs de Frampton.

4. Dans le canton Frampton, par la ligne en dernier lieu mentionnée, depuis la limite sud-est du canton, jusqu'à la ligne qui divise les lots Nos. 18 et 19 ; par cette dernière, depuis la ligne de front du 8e rang jusqu'à la ligne entre les lots Nos. 187 et 188 du cadastre de la paroisse de Saint-Malachie ; par cette dernière ligne, par la rivière Etchemin, depuis la ligne en dernier lieu mentionnée, jusqu'au point où elle rencontre la ligne de division des lots Nos. 16 et 17 du 11e rang ; enfin, par cette dernière ligne depuis la rivière Etchemin, jusqu'à la limite nord-est du canton de Frampton. La dite paroisse de St. Léon de Standon, telle que ci-dessus décrite, mesure environ sept milles de largeur moyenne sur une profondeur moyenne à peu près égale, et couvre une étendue d'environ quarante-neuf milles carrés et un quart.

Limites actuelles :

Que vu que la paroisse de Saint-Léon de Standon, a été érigée civilement par une proclamation en date du vingt-six février dernier et que cette érection change les limites de la municipalité de Saint-Léon de Standon; il est opportun de déterminer les limites de le dite municipalité de Saint-Léon de Standon comme suit, savoir : La municipalité de Saint-Léon de Standon, aura les mêmes limites telles que déterminées par la proclamation en date du vingt-six février mil huit cent quatre-vingt-six, sauf et excepté que les mots " partie par la ligne qui sépare le quatrième rang du cinquième dans le dit canton de Standon ", soient retranchés et remplacés par les suivants : " partie par les limites nord-est du dit canton de Standon. "

Approuvé par Ordre en Conseil, le 26 septembre, 1887.

La paroisse de St-Edouard de Frampton

Le canton de Frampton :

Proclamation du 10 juillet, 1886.

Borné au nord-ouest, par la seigneurie de

said division line of lots Nos. 20 and 21 of range A ; again by the line between the 4th and 5th ranges opposite lots Nos. 32, 31 and 30 ; by the line which divides lots Nos. 29 and 30 in the 1st, 2nd, 3rd and 4th ranges ; finally, by the boundary between Cranbourne and Frampton, from the line between the said lots Nos. 29 and 30 to the division line of the 7th and 8th ranges of Frampton.

4. In the township of Frampton, by the last mentioned line, from the south-east boundary of the township, to the line which separates lots Nos. 18 and 19 ; by the latter, from the front line of the 8th range to the line between lots Nos. 187 and 188, of the cadastre of the parish of Saint Malachie ; by this line, by the river Etchemin from the last mentioned line to the point where it meets the division line of lots Nos. 16 and 17, of the 11th range ; finally, by this last line from the river Etchemin, to the north-east boundary of the township of Frampton. The said parish of St. Léon de Standon, as above described, measures about 7 miles of a mean breadth on about an equal average depth and covers an area of about forty-nine miles and a quarter square.

Actual limits :

Whereas, the parish of Saint Léon de Standon was civilly erected by a proclamation in date of the twenty-sixth of February last, and this erection having changed the limits of the municipality of Saint Léon de Standon, it is advisable to determine the limits of the said municipality of Saint Léon de Standon, as follows, to wit : The municipality of Saint Léon de Standon, shall have the same limits as fixed by the proclamation in date of the twenty-sixth of February, one thousand eight hundred and eighty-six, saving and excepting that the words " partly by the line " which separates the fourth range from the " fifth range in the said township of Stan- " don ", be struck out and replaced by the following " partly by the limits north-east of the said township of Standon."

Approved by Order in Council on the 26th September, 1887.

The parish of St. Edouard de Frampton.

The township of Frampton :

Proclamation of the 1st July, 1886.

Bounded on the north-west, by the sei-

Joliette ; au sud-est, par le canton de Cranbourne ; au nord-est, par les cantons de Buckland et Standon ; et au sud-ouest, par les seigneuries de Ste-Marie et Saint-Joseph. Commençant à un poteau planté sur l'arrière ligne de la seigneurie de Ste-Marie ; de là, magnétiquement sud, 29 degrés est, (la variation étant de 12 degrés ouest), 288 chaînes, jusqu'à un poteau définissant l'angle est de la dite seigneurie, et l'angle nord de la dite seigneurie de St-Joseph ; de là, sud, 21 degrés 15 minutes est, 531 chaînes, le long de l'arrière ligne de la seigneurie de St-Joseph, jusqu'à un poteau définissant l'angle sud de l'étendue de Nos terres vacantes, dont un arpentage a été fait, communément appelée le canton de Frampton, et l'angle ouest du dit canton de Cranbourne ; de là, nord, 57 degrés 30 minutes est, 866 chaînes, 55 chaînons, jusqu'à un poteau définissant l'angle est du dit canton de Frampton ; de là, nord, 29 degrés ouest, 866 chaînes, jusqu'à un poteau définissant l'angle nord du dit canton de Frampton ; et de là, sud, 57 degrés 30 minutes ouest, 803 chaînes, 55 chaînons, le long de la ligne de division entre la dite seigneurie de Joliette et le dit canton de Frampton, au point de départ.

MOINS : *Cette partie comprise dans St-Léon de Standon, par proclamation du 26 février, 1872, et par Ordre en Conseil approuvé le 23 décembre, 1873 annulés et remplacés par proclamation du 19 février 1886 et par Ordre en Conseil approuvé le 26 septembre, 1887.*

MOINS : *Cette partie comprise dans la municipalité de St-Malachie de Frampton, par proclamation du 1er juin, 1874.*

Limites actuelles :

Tout le territoire comprenant les lots Nos. 1 jusqu'à 28, tous deux inclusivement dans les 1er, 2e, 3e, 4e, 5e et 6e rangs du canton de Frampton, et dans le septième rang du même canton, les lots Nos. 12 jusqu'à 28, tous deux inclusivement et partie des lots Nos. 10 et 11 appartenant à Antoine Roy et Jean Roy.

Approuvé par Ordre en Conseil le 27 février, 1892.

La paroisse de Ste-Philomene de Fortierville.

Détachée de St-Jean Deschaillons.

Proclamation du 1er mai, 1882.

La partie de la seigneurie de Saint-Jean-

gniory of Joliette ; on the south-east, by the township of Cranbourne ; on the north-east, by the townships of Buckland and Standon ; and on the south-west, by the seigniories of Ste. Marie and St. Joseph. Beginning at a post standing on the rear line of the seigniory of Ste. Marie, running from thence, magnetically south, 29 degrees east, the variation being 12 degrees west, 288 chains, to a post erected for the easterly angle of the said seigniory, and the northerly angle of the said seigniory of St. Joseph ; thence, south, 21 degrees 15 minutes east, 531 chains, along the rear line of the seigniory of St. Joseph, to a post marking the southerly angle of the tract of Our waste lands, whereof a survey hath been made, commonly called the township of Frampton and westerly angle of the said township of Cranbourne ; thence, north, 57 degrees 30 minutes east, 866 chains, 55 links, to a post marking the easterly angle of the said township of Frampton ; thence, north, 29 degrees west, 866 chains, to a post marking the northerly angle of the said township of Frampton ; and from thence, south, 57 degrees 30 minutes west, 803 chains, 55 links, along the division line between the said seigniory of Joliette and the said township of Frampton, to the place of beginning.

MINUS : *That part comprised in St. Léon de Standon, by proclamation of the 26th February, 1872 and by Order in Council approved on the 23rd December, 1873 revoked and replaced by proclamation of the 19th February, 1886 and by Order in Council approved on the 26th September,* 1887.

MINUS : *That part comprised in the municipality of Saint Malachie de Frampton, by proclamation of the 1st June,* 1874.

Actual limits :

Comprising all the territory, following the lots Nos. 1 to 28, the two inclusively in the 1st, 2nd, 3rd, 4th 5th and 6th ranges of the township of Frampton, and in the 7th range of the same township, the lots No. 12 to 28, to inclusively and part of lots Nos. 10 and 11 belonging to Antoine Roy and Jean Roy.

Approved by Order in Council on the 27th January, 1892.

The parish of Ste. Philomene de Fortierville.

Detached from St. Jean Deschaillons.

Proclamation of the 1st May, 1882.

The part of the seigniory of Saint Jean

Deschaillons, bornée au nord-ouest, par la ligne de division entre les cinquième et quatrième rangs de la paroisse de Saint-Jean Deschaillons, commençant à l'angle nord-est du lot cinq cent soixante-dix appartenant à Joseph Beaudet, suivant le plan et livre de renvoi officiels du cadastre, continuant le long de la susdite ligne de division ou cordon, qui est irrégulier, jusqu'à la ligne de séparation entre la paroisse de Saint-Jean Deschaillons et la paroisse de Saint-Pierre les Becquets ; au sud-ouest, par la ligne seigneuriale qui sépare la paroisse de la seigneurie de St-Jean Deschaillons des paroisses de Saint-Pierre les Becquets et de Sainte-Sophie de Lévrard. Cette dite ligne se poursuit dans la seigneurie de Saint-Jean Deschaillons sur une longueur de quatre concessions de trente arpents environ ; au sud-est, par la ligne limitative du quatrième rang pris dans la seigneurie de Saint-Jean Deschaillons ; et enfin au nord-est, par la ligne de division entre les seigneuries de Lotbinière et de Saint-Jean Deschaillons et les paroisses de Sainte-Emmélie et de Ste-Philomène de Fortierville, cette paroisse de forme irrégulière mesurant cent soixante-quatorze arpents en largeur sur une profondeur moyenne de cent quatre-vingts arpents.

La paroisse de St-Lambert de Lauzon.

Détachée de St-Jean Chrysostôme, St Nicolas, St-Isidore et St-Joseph de Lévy.

Proclamation du 11 mai, 1883

Comprendra une étendue de territoire d'une figure irrégulière d'environ sept milles et demi de front sur une profondeur d'environ six milles et demi, comprenant une partie des concessions appelées Ste-Catherine, St-Lambert, St-Patrice Sud-Est et St-Patrice Nord-Ouest, St-Augustin, St-Aimé et d'Herville, et toutes les concessions de St-André, St-Thomas et St-Grégoire, le tout borné comme suit, savoir : au sud-est, en partie par la ligne nord-ouest de la paroisse de St-Bernard, telle qu'augmentée par décret de feu monseigneur Joseph Signay, archevêque de Québec, en date du trois décembre mil huit cent quarante-neuf, et la dite ligne se prolongeant sans diviation depuis la rivière Chaudière, jusqu'à la ligne qui sépare la dite seigneurie de Lauzon de celle de Beaurivage, et en partie par la ligne qui sépare la terre de François-Xavier Mimeau de celle de François-

Deschaillons, bounded on the north-west, by the line of division between the fifth and fourth ranges of the parish of Saint Jean Deschaillons, beginning at the north-east angle of the lot number five hundred and seventy belonging to Joseph Beaudet, according to the official plan and book of reference of the cadastre, continuing along the said line of division or cordon, which is irregular, as far as the line of separation between the parish of Saint Jean Deschaillons and the parish of Saint Pierre les Becquets ; towards the south-west, by the seigniorial ligne which separates the parish and the seigniory of Saint Jean Deschaillons from the parishes of Saint Pierre les Becquets and of Sainte Sophie de Lévrard. This said line being continued in the seigniory of Saint Jean Deschaillons for the length of four concessions of about thirty arpents ; towards the south-east, by the limitative line of the fourth of these ranges, taken in the seigniory of Saint Jean Deschaillons ; and finally towards the north-east, by the line of division between the seigniories of Lotbinière and Saint Jean Deschaillons and the parishes of Ste. Emmélie and Sainte Philomène de Fortierville, this parish of somewhat irregular figure, being by measurement one hundred and seventy four arpents in breath by a mean depth of one hundred and eighty arpents.

The parish of St. Lambert de Lauzon.

Detached from St. Jean Chrysostôme, St. Nicolas, St. Isidore and St. Joseph de Lévy.

Proclamation of the 11th May, 1883.

Shall comprise an extent of territory of irregular form of about seven miles and a half in front by about six miles and a half in depth, including a part of the concessions called Ste. Catherine, St. Lambert, St. Patrice Sud-Est, and St. Patrice Nord-Ouest, St. Augustin, St. Aimé and d'Herville, and the whole of the concessions of St. André, St. Thomas and St. Grégoire ; the whole bounded as follows, to wit : towards the south-east, partly by the north-west line of the parish of St. Bernard, as augmented by decree of the late Monseigneur Joseph Signay, Archbishop of Quebec, dated the third of December, one thousand eight hundred and forty-nine, the said line being prolonged in a straight line from the river Chaudière to the line which separates the said seigniory of Lauzon from that of Beaurivage, and partly by the line which separates the land of François Xavier

Xavier Labonté ; vers le nord-est, par la ligne qui sépare la dite concession de St-Lambert de celles de St-Hilaire et St-Ambroise, à partir de la dite ligne de séparation entre la terre du dit François-Xavier Mimeau et celle du dit François-Xavier Labonté, jusqu'à la ligne qui sépare la dite concession de Saint-Ambroise de celle de St-Patrice Sud-Est ; de là, allant vers le nord-est, en suivant la dite ligne de séparation entre les dites concessions de St-Ambroise et St-Patrice Sud-Est, jusqu'à la ligne qui sépare la terre de Charles Bussière de celle de Henri Morin, dans la dite concession de St-Patrice Sud-Est ; de là, allant vers le nord-ouest, et suivant la dite ligne de séparation entre les terres des dits Charles Bussière et Henri Morin ensuite, celle qui sépare la terre de Augustin Gagnon de celle de Charles Mimeau dans la concession de St-Patrice Nord-Ouest, jusqu'à la concession Beau-Séjour ; de là, allant vers le sud-ouest, et suivant la ligne qui sépare la dite concession St-Patrice Nord-Ouest de la dite concession Beau-Séjour, jusqu'à la concession Saint-Augustin ; de là, allant vers le nord, et suivant la ligne qui sépare la concession St-Augustin de la concession Beau-Séjour et celle de Bélair Sud, jusqu'à la ligne qui sépare la terre de Louis Couture de celle de Magloire Dubois, père, dans la même concession de St-Augustin ; de là, allant vers le sud-ouest, et suivant la dite ligne de séparation entre les terres des dits Louis Couture et Magloire Dubois, jusqu'à la dite rivière Chaudière ; de là, allant vers le nord et l'ouest, et suivant les sinuosités de la dite rivière Chaudière, jusqu'à la rivière qui sépare la dite concession St-Grégoire de celle de St-Denis ; de là, allant vers le sud, et suivant la dite rivière qui sépare les dites concessions, jusqu'à la ligne qui sépare la dite concession St-Grégoire de la concession Sainte-Anne ; de là, allant vers le sud-est, et suivant la dite ligne de séparation entre les dites concessions St-Grégoire et Ste-Anne, jusqu'à la rivière Chaudière ; de là, allant vers le sud, et suivant la dite rivière Chaudière, jusqu'à la ligne qui sépare la dite concession St-André et celle de St-Thomas de la dite concession Ste-Anne, jusqu'à la ligne qui sépare la dite seigneurie de Lauzon de la dite seigneurie de Beaurivage ; de là, allant vers le sud-est, et suivant la dite ligne de séparation entre les dites seigneuries de Lauzon et Beaurivage, jusqu'au prolongement ci-dessus mentionné de la ligne nord-ouest de la dite paroisse de St-Bernard.

Mimeau from that of François Xavier Labonté ; towards the north-east, by the line which separates the concession Saint Lambert from those of St. Hilaire and St. Ambroise, from the said line of separation between the land of the said François Xavier Mimeau and that of the said François Xavier Labonté, as far as the line which separates the said concession of St. Ambroise from that of St. Patrice Sud Est ; from thence, going towards the north-east, following the said line of separation between the said concessions of St. Ambroise and St. Patrice Sud Eet, to the line which separates the land of Charles Bussière and that of Henri Morin, in the said concession of St. Patrice Sud Est ; from thence, going towards the north-west, and following the said line of separation between the lands of the said Charles Bussière and Henri Morin, then, that which separates the lands of Augustin Gagnon from that of Charles Mimeau, in the concession of St. Patrice Nord Ouest, as far as the concession Beau Séjour ; from thence, going towards the south-west, following the line which separates the said concession St. Patrice Nord-Ouest from the said concession Beau Séjour, as far as the concession St. Augustin; from thence, going towards the north, following the line which separates the said concession St. Augustin from the said concession Beau Séjour from that of Belair Sud, as far as the line which separates the land of Louis Couture from that of Magloire Dubois, père, in the same concession of St. Augustin ; from thence, going towards the south-west, following the said line of separation between the lands of the said Louis Couture and Magloire Dubois, as far as the said River Chaudière ; from thence, going towards the north and west, following the sinuosities of the said river Chaudière, as far as the river which separates the said concession Saint-Grégoire from that of Saint Denis ; from thence, going towards the south, following the said River which separates the said concession as far as the line which separates the said concession Saint Grégoire from the concession Sainte Anne ; from thence, going towards the south-east, following the said line of separation between the said concessions of St. Grégoire and Ste. Anne, as far as the said river Chaudière ; from thence, going towards the south, following the said river Chaudière as far as the line which separates the said concession St. André and that of St. Thomas from the said concession Ste. Anne, as far as the line which separates the said seigniory of Lauzon from the said seigniory of Beaurivage ; from thence, going towards the south-east, following the said line of separation

MOINS : *Cette partie comprise dans St-Narcisse de Beaurivage, par proclamation du 10 octobre, 1872 et par 37 V. c. 20.*

MOINS : *Cette partie comprise dans St-Etienne de Lauzon, par proclamation du 24 septembre, 1860.*

Paroisse de St-Odilon de Cranbourne.

Le canton de Cranbourne.

Proclamation du 11 aout, 1884.

Borné vers le sud-ouest, par une partie de la seigneurie de St-Joseph et partie par la seigneurie de St-François de Vaudreuil ; au nord-est, par les cantons de Standon et Ware; au nord-ouest, par le canton de Frampton ; et au sud-est,par le canton de Watford. Commençant à l'arrière ligne de la seigneurie de St-Joseph, à un poteau définissant l'angle sud du canton de Frampton, et l'angle ouest du canton de Cranbourne ; de là, le long de la ligne extérieure sud-est de Frampton, magnétiquement nord, 59 degrés est, 856 chaînes, jusqu'à un poteau définissant l'angle est de Frampton, et l'angle nord de Cranbourne ; de là, sud, 31 degrés 30 minutes est, dans la ligne nord de Cranbourne ; 805 chaînes, jusqu'à un poteau definissant l'angle est de Cranbourne ; de là, sud, 58 degrés 30 minutes ouest, le long de la ligne extérieure sud-est de ce dernier canton, environ 845 chaînes, jusqu'à un poteau définissant l'angle sud de Cranbourne, dans l'arrière ligne de la seigneurie de St. François de Vaudreuil ; de là, le long de la dite ligne extérieure, nord, 29 degrés 30 minutes ouest, environ 595 chaînes, 20 chaînons, jusqu'au point d'intersection avec l'arrière ligne de la seigneurie de St-Joseph ; de là, le long de la dite arrière ligne, magnétiquement nord, 32 degrés 15 minutes ouest,228 chaînes,78 chaînons,jusqu'à un angle dans la dite arrière ligne ; de là, vers l'ouest,encore le long de la dite arrière ligne, environ 42 chaînes, au point de départ ; contenant environ 65,902 acres de terre, et la réserve ordinaire de 5 par cent pour les grands chemins.

between the said seigniories of Lauzon and Beaurivage, as far as the above mentioned prolongation of the north-west line of the said parish of St. Bernard.

MINUS : *That part comprised in St. Narcisse de Beaurivage, by proclamation of the 10th October, 1872 and by 37 V. c. 20.*

MINUS : *That part comprised in St. Etienne de Lauzon, by proclamation of the 24th September, 1860.*

Parish of St. Odilon de Cranbourne.

The township of Cranbourne.

Proclamation of the 11th August, 1884.

Bounded south-westerly, by part of the seigniory of Saint Joseph and partly by the seigniory of Saint François de Vaudreuil ; on the north-east, by the townships of Standon and Ware ; on the north-west, by the township of Frampton ; and on the south-east, by the township of Watford. Beginning on the rear line of the seigniory of Saint Joseph, at a post marking the southerly angle of the township of Frampton and westerly angle of the township of Cranbourne ; thence, along the south-easterly outline of Frampton, magnetically north, fifty-nine degrees east,eight hundred and sixty-six chains,to a post marking the easterly angle of Frampton and northerly angle of Cranbourne; thence,south, thirty-one degrees thirty minutes east, on the north line of Cranbourne, eight hundred and five chains, to a post marking the east angle of Cranbourne ; thence, south, fifty-eight degrees thirty minutes west, along the south-easterly outline of the same, about eight hundred and forty-five chains, to a post marking the south angle of Cranbourne, on the rear line of the seigniory of Saint François de Vaudreuil ; thence, along the said rear line, north, twenty-nine degrees thirty-minutes west, about five hundred and ninety-five chains,twenty links,to the point of intersection with the rear line of the seigniory of Saint Joseph ; thence, along the said rear line, magnetically north, thirty-two degrees fifteen minutes west, two hundred and twenty-eight chains, seventy-eight links, to a angle in the said rear line ; thence, westerly, still along the said rear line, about forty-two chains, to the place of beginning ; containing about sixty-five thousand nine hundred and two acres of land, and the usual allowance of five per cent for highways.

MOINS : *Cette partie comprise dans Ste. Germaine du Lac Echemin, par 34 V. c. 8.*

MOINS : *Cette partie comprise dans St. Léon de Standon, par proclamation du 26 février, 1872, annulée et remplacée par proclamation du 19 février, 1886 et Ordre en Conseil approuvé le 26 septembre, 1887.*

Paroisse civile :
et
Limites actuelles.

Proclamation du 20 mai, 1890.

Tout le territoire comprenant tous et chacun des vingt-neuf premiers lots dans chacun des dix premiers rangs de l'arpentage primitif du canton Cranbourne, et est bornée comme suit, savoir : au sud-ouest, par la ligne qui sépare le canton Cranbourne des seigneuries Vaudreuil et Saint Joseph ; au nord-ouest, par la ligne qui divise les cantons Cranbourne et Frampton ; au nord-est, par la ligne de division entre les lots vingt-neuf et trente des rangs un, deux, trois, quatre, cinq, six, sept et huit par le lot A du dit rang huit puis par les lots trente, trente-et-un, trente-deux, trente-trois et trente-quatre du rang neuf et enfin par les lots trente, trente-et-un, trente-deux, trente-trois, trente-quatre du rang dix ; au sud-est, par la ligne séparative des rangs dix et onze du dit canton de Cranbourne. La dite paroisse de Saint Odilon, dans le canton de Cranbourne, formant un territoire d'environ trente-deux mille acres en superficie.

Approuvé par Ordre en conseil le 27 janvier, 1892.

Annexion :

Les rangs 11 et 12 du canton de Cranbourne depuis le lot No. A jusqu'au lot No. 29 inclusivement.

Approuvé par Ordre en Conseil le 27 janvier, 1892.

Le canton de Broughton.

Proclamation du 28 octobre, 1800.

Borné au nord-ouest, par une étendue de Nos terres vacantes, communément appelée le canton d'Uxbridge et par la seigneurie de St-Gilles ; au sud-est, par une étendue de Nos terres vacantes, communément appelée le canton de Tring ; au sud-ouest, par une étendue de Nos terres vacantes, communément appelée le canton de Thetford ; et au nord-

MINUS : *That part comprised in Ste. Germaine du Lac Etchemin, by 34 V. c. 8.*

MINUS : *That part comprised in St. Léon de Standon, by proclamation of the 26th February, 1872, cancelled and replaced by proclamation of the 19th February, 1886 and Order in Council approved on the 26th September, 1887.*

Civil parish :
and
Actual limits.

Proclamation of the 20th May, 1890.

All the territory comprising all and each of the twenty-nine first lots in each of the ten first ranges of the primitive survey of the township Cranbourne, and is bounded follows, as to wit: to the south-west, by the line which separates the township Cranbourne from Vaudreuil and Saint Joseph seigniories ; to the north-west, by the line which divides the township Cranbourne from Frampton ; to the north-east, by the division line between the lots twenty-nine and thirty of the ranges one, two, three, four, five, six, seven and eight by the lot A of the said range eight and the lot thirty, thirty-one, thirty-two, thirty-three and thirty-four of the range nine and finally by the lots thirty, thirty-one, thirty-two, thirty-three, thirty-four of the range ten ; to the south-east, by the division line between the ranges ten and eleven of the said township of Cranbourne. The said parish of Saint Odilon in the township of Cranbourne being a territory of about thirty-two thousand acres in superficies.

Approved by Order in Council, on the 27th January, 1892.

Annexation :

Ranges 11 and 12 of the township of Cranbourne from the lot No. A to 29 inclusively.

Approved by Order in Council, on the 27th January, 1892.

The township of Broughton.

Proclamation of the 28th October, 1800.

Bounded of the north-west, by a tract of Our waste lands, commonly called the township of Uxbridge and by the seigniory of St. Gilles ; on the south-east, by a tract of Our waste lands, commonly called of the township of Tring ; on the south-west, by a tract of Our waste lands, commonly called the township of Thetford ; and on the north-east,

est, par les seigneuries de St-Joseph et de Ste-Marie. Commençant à un poteau ci-devant érigé comme étant le coin ouest de la dite étendue de Nos terres vacantes, dont un arpentage a été fait, et le coin nord de la dite étendue de Nos terres vacantes, communément appelée le canton de Thetford ; de là, courant magnétiquement sud, 28 degrés est, 805 chaînes, jusqu'au coin sud de la dite étendue de Nos terres vacantes, dont un arpentage a été fait comme susdit, et le coin est de la dite étendue de Nos terres vacantes, communément appelée le canton de Thetford ; de là, magnétiquement nord, 56 degrés 30 minutes est, 807 chaînes, 40 chaînons, jusqu'au coin est de la dite étendue de Nos terres vacantes, dont un arpentage a été fait comme susdit, et le coin nord de la dite étendue de Nos terres vacantes, communément appelée le canton de Tring ; de là, magnétiquement nord, 28 degrés ouest, le long d'une partie de la ligne seigneuriale sud-ouest des seigneuries de St-Joseph et de Ste-Marie susdites, jusqu'au point où cette ligne en dernier lieu mentionnée rencontre la ligne seigneuriale sud de la seigneurie de Ste-Gilles susdite, 705 chaînes ou environ ; de là, le long d'une partie de la ligne seigneuriale sud de la seigneurie de St-Gilles susdite, jusqu'au point où la ligne de limites nord-ouest de la dite étendue de Nos terres vacantes, dont un arpentage a été fait comme susdit, rencontre la dite ligne seigneuriale sud de la dite seigneurie de St-Gilles ; et de là, magnétiquement sud, 56 degrés 30 minutes ouest, 599 chaînes, ou environ, jusqu'au point de départ.

PLUS : *Le canton de Thetford.*

PROCLAMATION DU 18 JUIN 1845

N. B. *Annexé au comté de Beauce par* 26 *V. c.* 7.

MOINS : *Le canton de Thetford érigé en municipalité par Ordre en Conseil approuvé le 9 avril,* 1885.

MOINS : *Cette partie annexée à St-Frédéric, par* 29-30 *V. c.* 68. *Sanctionné le* 15 *août,* 1866.

MOINS : *Cette partie comprise dans St-Pierre de Broughton par Ordre en Conseil approuvé le* 31 *octobre,* 1877.

MOINS : *Cette partie comprise dans St-Sévérin, par proclamation du* 22 *janvier,* 1873, *et par* 39 *V. c.* 42.

by the seigniories of St. Joseph and Ste. Mary. Beginning at a post heretofore erected for the westerly corner of the said tract of Our waste lands, whereof a survey hath been made, and the northerly corner of the said tract of Our waste lands, commonly called the township of Thetford ; running thence, south, 28 degrees east, by the needle, 805 chains, to the southerly corner of the aforesaid tract of Our waste lands, whereof a survey hath so as aforesaid been made, and the easterly corner of the aforesaid tract of Our waste lands, commonly called the township of Thetford ; thence, north, 56 degrees 30 minutes east, by the needle, 807 chains, 40 links, to the easterly corner of the aforesaid tract of Our waste lands, whereof a survey hath so as aforesaid been made, and the northerly corner of the aforesaid tract of Our waste lands, commonly called the township of Tring ; thence, north, 28 degrees west, by the needle, along part of the south-westerly boundary line of the aforesaid seigniories of St. Joseph and Ste. Mary, to the point where this last mentioned line intersects the southerly boundary line of the aforesaid seigniory of St. Gilles, 705 chains or thereabout ; thence, along part of the said boundary line of the seigniory of St. Gilles aforesaid, to the point where the north-westerly boundary line of the aforesaid tract of Our waste lands, whereof a survey hath so as aforesaid been made, intersects the said southerly boundary line of the said seigniory of St. Gilles; and thence, south, fifty-six degrees 30 minutes west, by the needle, 599 chains or thereabout, to the place of beginning.

PLUS : *The township of Thetford.*

PROCLAMATION OF THE 18TH JUNE, 1845.

N. B. *Annexed to the county of Beauce, by* 26 *V. c.* 7.

MINUS : *The township of Thetford erected into a municipality by Order in Council approved on the 9th April,* 1885.

MINUS : *That part annexed to St. Frédéric, by* 29-30 *V. c.* 68. *Assented to the* 15*th August,* 1866.

MINUS : *That part comprised in St. Pierre de Broughton, by Order in Council approved on the* 13*th October,* 1877.

MINUS : *That part comprised in St. Sévérin, by proclamation of the* 22*nd January,* 1873, *and by* 39 *V. c.* 42.

Municipalite de St-Francois de la Beauce.

Proclamation du 4 novembre, 1850.

Comprendra une étendue de terre d'environ 9 milles de front sur chaque côté de la rivière Chaudière par environ 12 milles de profondeur ; bornée au nord-est, partie par le canton de Watford,et partie par le canton de Cranbourne ; au nord-ouest,par la seigneurie de Fleury ou St. Joseph ; au sud-ouest, par le canton de Tring ; et au sud-est, partie par la seigneurie d'Aubert Gallion, et partie par la seigneurie d'Aubin De Lille.

PROCLAMATION DU 18 JUIN 1845.

MOINS : *Cette partie annexée à St. Victor de Tring, par proclamation du 1er juillet*, 1871.

MOINS : *Cette partie comprise dans St. Benoit Labre, par proclamation du 23 août*, 1893 *et par Ordre en Conseil du 4 janvier*, 1894.

La paroisse de St. Malachie de Frampton.

Détachée partie du canton de Frampton et partie du canton de Buckland.

Proclamation du 1er juin, 1874.

Une étendue de territoire d'environ huit milles de front par environ huit milles de profondeur, bornée comme suit, savoir : vers le sud-est, par la paroisse de Saint Léon de Standon ; vers le sud-ouest, à partir de la dite paroisse de Saint Léon de Standon, partie par la ligne qui sépare le 8e du 7e rang dans le dit canton de Frampton, jusqu'à la partie du dit 7e rang connue sous le nom de Humphrey-ville, partie par la ligne qui sépare la terre du Sieur Fitzsimmons de celle d'Antoine Roy, dans le dit village de Humphrey-ville, partie par la ligne qui sépare le dit 7e rang du 6e dans le même canton, à partir du chemin qui sépare en deux le dit village de Humphrey-ville, jusqu'à la ligne qui sépare le dit canton de Frampton de la seigneurie de Jolliet, et partie par la ligne qui sépare le rang sud-ouest des Longues Pointes, ainsi que les abouts situés dans la profondeur du même rang, des rangs Saint-Thomas et Saint-Charles dans la même seigneurie, depuis le dit canton de Frampton, jusqu'à la ligne qui sépare la terre de Louis Théberge, fils, de celle de Joseph Larochelle, et le prolongement d'icelle ligne à travers les dits abouts, jusqu'au dit rang Saint-Charles ; vers le nord-

Municipality of St. Francois de La Beauce.

Proclamation of the 4th November, 1850.

Shall comprise an extent of territory of about 9 miles in front on each side of the River Chaudière by about 12 miles in depth; bounded, on the north-east, partly by the township of Watford,and partly by the township of Cranbourne ; on the north-west, by the seigniory of Fleury or St. Joseph ; on the south-west, by the township of Tring ; and on the south-east, partly by the seigniory of Aubert Gallion, and partly by the seigniory of Aubin De Lille.

PROCLAMATION OF THE 18TH JUNE, 1845.

MINUS : *That part annexed to St. Victor de Tring by proclamation of the 18th July*, 1871.

MINUS : *That part comprised in St. Benoit Labre, by proclamation of the 23rd August*, 1893 *and by Order in Council of the 4th January*, 1894.

The parish of St. Malachie of Frampton.

Detached partly from the township of Framp on and partly from the township of Buckland.

Proclamation of 1st June, 1874.

An extent of territory of about eight miles in front by about eight miles in depth, bounded as follows, to wit : towards the south-east, by the parish of St Léon de Standon, towards the south-west, beginning from the said parish of St Léon de Standon, partly by the line which separates the eighth range from the seventh, in the township of Frampton, as far as that part of the said seventh range known under the name of Humphrey-ville, partly by the line which separates the land of Sieur Fitzsimmons from that of Antoine Roy, in the said village of Humphrey-ville, partly by the line which separates the said seventh range from the sixth, in the same township, beginning from the road which divides in two said village of Humphrey-ville, as far as the line which separates the said township of Frampton from the seigniory of Jolliet, and partly by the line which separates the south-west ranges " des Longues Pointes, " as well as the *abouts* situate in the depth of the said range, from the ranges St Thomas and St Charles in the said seigniory, from the said township of Frampton, to the line which separates the land of Louis Théberge, son, from that of

ouest, partie par la dite ligne de séparation entre les terres des dits Louis Théberge et Joseph Larochelle, et traversant la rivière Etchemin, partie par la ligne qui sépare la terre de Nazaire Lachance de celle de Pierre Dion, dans le rang nord-est des Longues-Pointes, ainsi que les abouts situés dans la profondeur du même rang, partie par la ligne sud-est de la terre de Dame veuve Sifroi Blais, située dans les abouts qui se trouvent dans la profondeur du même rang et partie par la ligne qui sépare la terre de Jean Baptiste Bernard de celle de Pierre Fortin, dans le rang Saint-Jean ; vers le nord-est, en gagnant le sud-est, par la ligne qui sépare la dite seigneurie de Jolliet du dit canton de Buckland, depuis la dite ligne de séparation entre les terres des dits Jean-Baptiste Bernard et Pierre Fortin, jusqu'à la ligne qui sépare le lot No. 20 du lot No. 21 dans le premier rang du dit canton ; de là, allant vers le nord-est, en suivant la dite ligne de séparation entre les dits lots 20 et 21 du dit premier rang, puis entre les mêmes lots, dans les second, troisième, quatrième et cinquième rang du dit canton de Buckland, jusqu'au sixième rang du même canton ; de là, allant encore vers le sud-est, en suivant la ligne qui sépare le dit sixième rang du cinquième jusqu'à la dite paroisse de Saint Léon de Standon, point de départ.

MOINS : *Cette partie du canton de Buckland annexée à la paroisse de St-Léon de Standon, par Ordre en Conseil du 28 décembre*, 1882.

MOINS : *Cette partie du canton de Buckland comprise dans St. Damien de Buckland par proclamation du 1er septembre*, 1890.

La paroisse de Notre Dame de la Victoire.

Détachée de St Joseph de la Pointe de Lévy.

Proclamation du 28 septembre, 1852.

Comprendra une étendue de territoire d'environ cinq milles de front sur environ six milles de profondeur, bornée comme suit, savoir : au nord-est, en commençant au fleuve Saint-Laurent, par la ligne sud-ouest de la terre de Sieur Ambroise Fagot ; de là, par l'emplacement de Sieur Charles Samson ; de là, par la terre de la veuve Augustin Bé-

Joseph Larochelle, and the prolongation of the said line across the said *abouts*, as far as the said range St Charles : towards the north-west, partly by the said line of separation between the lands of the said Louis Théberge and Joseph Larochelle, and crossing the River Etchemin, partly by the line which separates the land of Nazaire Lachance from that of Pierre Dion, in the north-east range " des Longues Pointes, " as well as the *abouts* situate in the depth of the same range, partly by the south-east line of the land of the widow Sifroi Blais, situate in the *abouts* which lie in the depth of the said range, and partly by the line which separates the land of Jean Baptiste Bernard from that of Pierre Fortin, in the range St Jean ; towards the north-east, going towards the south-east, by the line which separates the said seigniory of Jolliet from the said township of Buckland, from the said line of separates between the lands of the said Jean Baptiste Bernard and Pierre Fortin, as far as the line which separates the lot number twenty from number twenty-one, in the first range of the said township ; thence, going towards the north-east, following the said line of separation between the said lots numbers twenty and twenty-one of the said first range, then between the said lots, in the second, third, fourth and fifth ranges of the said township of Buckland, as far as the 6th range of the said township ; thence, going again towards the south-east, following the line which separates the said sixth range from the fifth, as far as the said parish of St Léon de Standon, at the point of departure.

MINUS : *That part of the township of Buckland annexed to the parish of St Léon de Standon, by Order in Council of the 28th December*, 1882.

MINUS : *That part of the township of Buckland comprised in St Damien de Buckland, by proclamation of the 1st September*, 1890.

The parish of Notre Dame de la Victoire.

Detached from St Joseph de la Pointe de Lévy.

Proclamation of the 28th September, 1852.

Shall comprise an extent of territory of about five miles in front by about six miles in depth, bounded as follows, to wit : towards the north-east, beginning at the River St Lawrence, by the south-west line of the land of Sieur Ambroise Fagot ; then, by the emplacement of Sieur Charles Samson ; then, by the land of the widow Augustin Bégin, in

gin, dans le premier rang ; par la terre de Sieur Louis Lemieux, dans le second rang ; par celle de Sieur Joseph Lagueux, dans le troisième rang ; par celle de Sieur Pierre Drapeau, dans le quatrième rang ; et dans le même rang ainsi que dans le cinquième, par la route appelée Pin-Tendre ; et enfin, par la ligne sud-ouest de la terre de Sieur Joseph Dumont, dans le sixième rang ; la dite ligne aboutissant à la ligne nord-ouest de la paroisse de Saint Henri de Lauzon ; au sud-est, par la dite ligne nord-ouest de la dite paroisse de Saint Henri de Lauzon ; au sud-ouest, en commençant à la dite ligne nord-ouest de la dite paroisse de Saint Henri de Lauzon, par une ligne en suivant les sinuosités de la ligne de séparation entre la paroisse de Saint Joseph de la Pointe-Lévy et celle de Saint Henri de Lauzon, jusqu'au point d'intersection de la dite ligne avec la rivière Etchemin ; et de là, par une ligne en suivant la rivière Etchemin dans tous ses détours et sinuosités jusqu'au point où la dite rivière se décharge dans le dit fleuve Saint Laurent ; et au nord-ouest, par le dit fleuve Sainte Laurent.

MOINS : *Cette partie comprise dans les limites de la ville de Lévis, par 24 V. c. 70 et 42-43 V. c. 57.*

MOINS : *Les limites du village de Bienville, par proclamation du 23 avril, 1862.*

MOINS : *Cette partie comprise dans Saint David de l'Aube Rivière, par proclamation du 13 janvier, 1876.*

MOINS : *Cette partie comprise dans Saint Télesphore, par proclamation du 26 avril, 1876.*

Municipalite de St Joseph de la Beauce

Proclamation du 22 novembre, 1842.

Comprendra une étendue de territoire d'environ onze milles de front sur environ douze milles de profondeur, bornée et aboutissant comme suit, c'est-à-savoir : vers le nord-est, en partie par le canton de Frampton, et en partie par celui de Cranbourne ; au nord-ouest, par la seigneurie de Sainte Marie ; au sud-ouest, en partie par le canton de Broughton, et en partie par les terres non concédées de la Couronne ; au sud-est, par la seigneurie de Vaudreuil.

PROCLAMATION DU 18 JUIN 1845

MOINS : *Cette partie comprise dans St Frédéric par proclamation du 28 août, 1856.*

MOINS : *Ces parties annexées à St Frédéric, par proclamations du 13 décembre 1871, et du 27 février 1879.*

the first range ; by the land of Sieur Louis Lemieux, in the second range ; by that of Sieur Joseph Lagueux, in the third range ; by that of Sieur Pierre Drapeau, in the fourth range ; and in the same range and also in the fifth, by the road (route) called Pin-Tendre ; and finally, by the south-west line of the the land of Sieur Joseph Dumont, in the sixth range ; the said line abutting on the north-west line of the parish of St Henri de Lauzon ; towards the south-east, by the said north-west line of the said parish of Saint Henri de Lauzon, by a line following the sinuosities of the line of separation between the said parish of St Joseph de la Pointe-Lévy, and that of St Henri de Lauzon, to the point of junction of the said line with the river Etchemin ; and thence, by a line following the said River Etchemin, as it winds and turns, to the point where the said River discharges itself into the said River St Lawrence ; and towards the north-west, by the said River St Lawrence.

MINUS : *That part comprised within the limits of the town of Lévis, by 24 Vict., chap. 70 and 42-43 Vict. chap. 57.*

MINUS : *The limits of the Village of Bienville, by proclamation of the 3th of April, 1862.*

MINUS : *That part comprised in Saint David de l'Aube Rivière, by proclamation of the 13th of January 1876.*

MINUS : *That part comprised in Saint Télesphore, by proclamation of the 26th of April, 1876.*

Municipality of St Joseph of la Beauce

Proclamation of the 22nd November, 1842.

Shall comprise an extent of territory of about eleven miles in front by about twelve miles in depth, bounded and abutted as follows, that is to say : towards the north-east, partly by the township of Frampton, and partly by that of Cranbourne ; on the north-west, by the seigniory of Ste Marie ; on the south-west, partly by the township of Broughton and partly by the unconceded lands of the Crown ; on the south-east, by the seigniory of Vaudreuil.

PROCLAMATION OF THE 18TH JUNE 1845

MINUS : *That part comprised in St Frédéric, by proclamation of the 28th August, 1856.*

MINUS : *Those parts annexed to St Frédéric, by proclamations of the 13th December, 1871 and of the 27 February, 1879.*

MOINS : *Cette partie détachée pour former la paroisse des Saints-Anges par proclamation du 29 décembre, 1880.*

MOINS : *Cette partie comprise dans le village de St Joseph, par proclamation du 3 octobre, 1889.*

La paroisse de St. Louis de Blandford.

Municipalité de Blandford, 1845.

Comprenant les cantons de Blandford et de Maddington et cette partie du canton et de l'augmentation de Bulstrode qui n'est pas déclarée être comprise dans les limites de la municipalité d'Arthabaska, avec l'étendue de terre en arrière de l'augmentation de la seigneurie Deschaillons, appelée augmentation du canton de Somerset.

PROCLAMATION DU 18 JUIN, 1845

Canton de Blandford :

Proclamation du 30 avril, 1828.

Borné au nord-ouest, par les lignes de profondeur des seigneuries de Gentilly et de St. Pierre les Becquets ; au sud-est, par la rivière Bécancour ; au sud-ouest, par le canton de Maddington ; au nord-est, partie par la ligne sud-ouest de l'augmentation de la seigneurie de St. Jean Deschaillons et partie par la dite seigneurie de St. Pierre les Becquets. Commençant sur la ligne de la seigneurie de Gentilly à une marque en terre, laquelle a été érigée en décembre 1802, au point d'intersection avec la ligne sud-ouest de la dite seigneurie de St. Pierre les Becquets ; et de là, courant le long de la dite ligne de profondeur de Gentilly, magnétiquement sud, 58 degrés ouest, 300 chaînes, jusqu'au point d'intersection avec la ligne nord-est du canton de Maddington ; de là, le long de la dite ligne qui divise le canton de Blandford de Maddington, magnétiquement sud, 32 degrés est, 749 chaînes, 20 chaînons, jusqu'à la rive nord-ouest de la rivière Bécancour ; de là, le long de la dite rive et suivant la dite rivière en remontant vers le nord-est dans tous ses détours jusqu'à son intersection avec la ligne sud-ouest de l'augmentation de la seigneurie de St. Jean Deschaillons ; de là, le long de la dite ligne qui divise la dite seigneurie du canton de Blandford, magnétiquement nord, 32 degrés ouest, 659 chaînes, 60 chaînons, jusqu'à son intersection avec la ligne sud-est, ou ligne de profondeur de la seigneurie de St. Pierre les Becquets ; de là, le long de la dite ligne de profondeur entre la dite seigneurie et Blandford, sud, 55 degrés ouest, 195 chaînes, 60 chaînons, jusqu'à un angle ;

MINUS : *That part detached to form the parish of Saint Anges, by proclamation of the 29th December, 1880.*

MINUS : *That part comprised in the village St Joseph, by proclamation of the 3rd October, 1889.*

The parish of St. Louis de Blandford.

Municipality of Blandford. 1845.

Comprising the townships of Blandford and Maddington, and so much of the township and augmentation of Bulstrode as is not declared to fall within the municipality of Arthabaska, together with the tract in rear of the augmentation of the seigniory of Deschaillons, called the augmentation of the township of Somerset.

PROCLAMATION OF THE 18TH JUNE, 1845

Township of Blandford :

Proclamation of the 28rd April, 1828.

Bounded on the north-west, by the rear lines of the seigniories of Gentilly and St. Pierre les Becquets ; on the south-east, by the river Bécancour ; on the south-west, by the township of Maddington ; and to the north-east, partly by the south-westerly line of the augmentation of the seigniory of St. Jean Deschaillons and partly by the said seigniory of St. Pierre les Becquets. Beginning on the line of the seigniory of Gentilly at a land mark which has been erected in December 1802, at the point of intersection with the south-westerly outline of the said seigniory of St. Pierre les Becquets and running thence along the said rear line of Gentilly, magnetically south, 58 degrees west, 300 chains, to the point of intersection with the north-easterly line of the township of Maddington ; thence, along the said line which divides the township of Blandford from Maddington, magnetically south, 32 degrees east, 749 chains, 20 links, to the north-westerly bank of the river Bécancour ; thence, along the said bank and following the said river upwards north-easterly as it winds and turns till intersected by the south-westerly line of the augmentation of the seigniory of St. Jean Deschaillons ; thence, along the said line dividing the said seigniory from Blandford, magnetically north, 32 degrees west, 659 chains, 60 links, till intersected by the south-easterly, or line of depths of the seigniory of St. Pierre les Becquets ; thence, along said line of depth between said seigniory and Blandford, south, 55 degrees west, 195 chains, 60 links, to an angle in the same ; thence, still along the

de là, toujours le long de la dite ligne de profondeur dans une course magnétique sud, 25¾ degrés ouest, 340 chaînes, 20 chaînons, jusqu'à l'intersection de la ligne sud-ouest de la seigneurie de St. Pierre les Becquets, près du Lac St. Louis ; de là, le long de la dite ligne qui divise la dite seigneurie de Blandford, magnétiquement nord, 32 degrés ouest, environ 484 chaînes, 80 chaînons, jusqu'au point de départ.

Contenant environ 54,717 acres y comprise l'allouance ordinaire pour les grands chemins.

MOINS : *Cette partie du canton de Blandford annexée à St. Edouard de Gentilly, par proclamation du 23 novembre*, 1846.

MOINS : *Cette partie du canton de Maddington annexée à Ste. Gertrude, par 22 V. c. 40.*

MOINS : *Cette partie du canton de Blandford comprise dans St. Louis de Blandford, par proclamation du 8 août 1871 et par 35 V. c. 20.*

Nouvelles limites et nom changé en la paroisse de St. Louis de Blandford :

Depuis et après le premier jour de janvier 1862, la partie des différents cantons de Blandford et Maddington, qui est située dans les limites du comté d'Arthabaska, ensemble avec les premier et deuxième rangs du canton de Bulstrode et de son augmentation formera une municipalité locale et scolaire sous le nom de paroisse de Saint-Louis de Blandford.

24 V. c. 76. SANCTIONNE LE 18 MAI, 1861.

MOINS : *Cette partie du canton de Maddington et du canton de Bulstrode et de son augmentation comprise dans Ste. Anne du Sault, par proclamation du 15 octobre*, 1888 *et par 52 V. c. 61.*

La paroisse de Ste. Marguerite de Joliette.

Détachée de Ste. Claire de Joliette et de Ste. Marie.

Proclamation du 5 mai, 1887.

La paroisse devra embrasser partie des seigneuries de Joliet et Ste. Marie ou Taschereau, comprenant une étendue de territoire d'environ neuf milles de front sur environ six milles de profondeur, bornée comme suit, savoir : vers le nord-est, partie par la profondeur des terres sur le bord de la rivière Etchemin, partie par le chemin de front de la concession Ste. Marguerite, et partie par la

said line of depth on a course magnetically south, 25¾ degrees west, 340 chains 20 links, till intersected by the south-westerly line of said seigniory of St. Pierre les Becquets near Lake St. Louis ; thence, along said line dividing said seigniory from Blandford, magnetically north. 32 degrees west, about 484 chains, 80 links, to the place of beginning.

Containing about 54,717 acres, including the usual allowance for highways.

MINUS : *That part of the township of Blandford annexed to St. Edouard de Gentilly, by proclamation of the 23rd November*, 1846.

MINUS : *That part of the township of Maddington annexed to Ste. Gertrude, by 22 V. c. 40.*

MINUS : *That part of the township of Blandford comprised in St. Louis de Blandford, by proclamation of the 8th August*, 1871, *and by 35 V. c. 20.*

New limits and name changed into the parish of St. Louis de Blandford :

From and after the first day of January 1862, the part of the different townships of Blandford and Maddington, situate in the limits of the county of Arthabaska, together with the 1st and 2nd ranges of the township of Bulstrode, and of its augmentation (Gore), shall form a local and school municipality, under the name of the parish of St. Louis de Blandford.

24 V. c. 76. ASSENTED TO THE 18TH MAI, 1861.

MINUS : *That part of the township of Maddington and of the township of Bulstrode and of its gore comprised in Ste. Anne du Sault, by proclamation of the 15th October*, 1888, *and by 52 V. c. 61.*

The parish of Ste. Marguerite de Joliette.

Detached from Ste. Claire de Joliette and Ste. Marie.

Proclamation of the 5th May, 1887.

The parish shall embrace part of the seigniories of Joliet and Sainte-Marie or Taschereau, including an extent of territory of about nine miles in front by about six miles in depth ; bounded as follows, to wit : towards the north-east, partly by the depth of the lands on the river side of river Etchemin, partly by the front road of the concession Ste. Marguerite, and partly by the line

ligne qui sépare la concession Ste. Suzanne de celle de Ste. Marie, depuis la ligne seigneuriale de Lauzon jusqu'à la ligne nord-ouest de la concession St. George ; de là, allant vers le nord-est, en suivant la dite ligne nord-ouest de la concession St. George, jusqu'à la profondeur de la dite concession ; de là, allant vers le sud-est, en suivant la ligne de derrière de la dite concession Saint-George, jusqu'à la ligne de derrière nord-ouest de la concession St. Elzéar ; de là, allant vers le nord-est, en suivant la dite ligne de derrière nord-ouest de la dite concession St. Elzéar, jusqu'à la ligne de séparation entre la dite concession St. Elzéar et la concession St. Charles ; de là, allant vers le sud-est, en suivant la dite ligne de séparation entre ces dites concessions St. Elzéar et St. Charles et le prolongement d'icelle jusqu'à la ligne nord-ouest du canton de Frampton ; vers le sud-est, à la dite ligne nord-ouest du canton de Frampton, la dite ligne prolongée dans la seigneurie de Ste. Marie ou Taschereau, jusqu'au chemin de front du quatrième rang ou St. Elzéar ; vers le sud-ouest, au dit chemin de front du 4ème rang ou St. Elzéar, depuis le prolongement de la dite ligne nord-ouest du canton de Frampton, jusqu'à la ligne qui sépare la dite seigneurie de Sainte-Marie ou Taschereau de la seigneurie de Joliet ; de là, allant vers le nord-est, en suivant la dite ligne de séparation entre la dite seigneurie de Ste. Marie ou Taschereau et la dite seigneurie de Joliet, jusqu'à la ligne ou derrière sud-ouest de la concession appelée le Petit-Village ; de là,allant vers le nord-ouest, en suivant la dite ligne de derrière sud-ouest de la concession appelée le Petit-Village, jusqu'au chemin appelé Ste. Thérèse ; de là, allant au nord-ouest, en suivant le dit chemin de Ste. Thérèse, jusqu'à la ligne nord-est de St. Bernard ; de là, allant vers le nord-ouest, en suivant la dite ligne nord-est de la dite paroisse de St. Bernard, jusqu'à la ligne sûd-est de la seigneurie de Lauzon ; de là, allant vers le nord-est, en suivant la dite ligne sud-est de la seigneurie de Lauzon, jusqu'à la profondeur des terres sur le bord de la rivière Etchemin, point de départ.

PROCLAMATION DU 18 JUIN 1845.

MOINS : *Cette partie comprise dans Ste. Hénédine, par proclamation du* 10 *août*, 1852.

MOINS : *Cette partie annexée à Ste. Hénédine, par proclamation du* 20 *octobre*, 1873.

which divides the concession of Ste. Suzanne from that of Ste. Marie, from the seigniorial line of Lauzon until the north-west line of the concession St. George ; from thence, going towards the north-east, following the said north-west line of the concession St. George, until the depth of the said concession ; from thence, going towards the south-east, following the rear line of the said concession Saint George, until the rear line north-west of the concession St. Elzéar ; from thence, going towards the north-east, following the said rear line north-west of the said concession St. Elzéar, as far as the line of separation between the said concession St. Elzéar and the concession St. Charles ; from thence, going towards the south-east, following the said line of separation between the said concession St. Elzéar and St. Charles and the prolongation of the same until it reaches the north-west line of the township of Frampton ; towards the south-east, to the said north-west line of the township of Frampton, the said line prolonged in the seigniory of Ste. Marie or Taschereau, until the front road of the fourth range of St. Elzéar ; towards the south-west, to the said front road of the fourth range of St. Elzéar, from the prolongation of the said north-west line of the township of Frampton, as far as the line which separates the said seigniory of Ste. Marie or Taschereau from the seigniory of Joliet ; from thence, going towards the north-east, following the said line of separation between the said seigniory of Sainte Marie or Taschereau and the said seigniory of Joliet, until the line or rear south-west of the concession called Petit-Village ; from thence, going towards the north-west, in following the said rear line south-west of the said concession called Petit-Village, until the road called Ste. Thérèse ; from thence, going to the north-west, following the said Ste. Thérèse road until the north-east line of St. Bernard ; from thence, going towards the north-west, following the said north-east line of the said parish of St. Bernard, to the south-east line of the seigniory of Lauzon ; from thence, going towards the north-east, following the said south-east line of the seigniory of Lauzon, until it reaches the depth of the lands on the river side of the river Etchemin, the point of departure.

PROCLAMATION OF THE 18TH JUNE, 1845.

MINUS : *That part comprised in Ste. Hénédine, by proclamation of the* 10*th August*, 1852.

MINUS : *That part annexed to Ste. Hénédine, by proclamation of the* 20*th October*, 1873.

Annexion :

Détachée de Ste. Claire.

Proclamation du 21 décembre, 1874.

Une étendue de territoire d'environ trente arpents de front sur environ trente arpents de profondeur, bornée comme suit, savoir : vers le nord, par la paroisse de Ste. Marguerite ; vers l'ouest, par la concession de Ste. Suzanne ; vers le sud, par les concessions St. George et St. Gabriel ; et vers l'est, par la concession St. Joseph.

La paroisse de Ste-Henedine.

Détachée de Ste-Claire.

Proclamation du 10 aout, 1852.

Bornée comme suit :—au nord-est, partie par la profondeur des terres de la rivière Etchemin et en partie par la concession Ste-Caroline, dans la paroisse de Ste-Claire de Joliette, à partir de la seigneurie de Lauzon, à aller à la route qui part de la dite concession Ste-Caroline et va jusqu'à la concession Ste-Marguerite ; vers le sud-est, partie par la dite route, partie par la ligne qui sépare la concession Ste-Thérèse de celle de Ste-Rachel, et partie par la ligne qui sépare la seigneurie de Joliette de celle de Ste-Marie ou Taschereau, à partir de la dite concession Ste-Caroline, au chemin Royal qui sépare la concession Saint-François laquelle, dépend de la paroisse de Sainte-Marguerite de Joliette, de la concession au même nom qui dépend de la paroisse de Ste-Marie de la Beauce ; vers le sud-ouest, partie par le dit chemin royal et partie par la profondeur des terres situées à l'est de la Route Justinienne, depuis la dite ligne de séparation entre les dites seigneuries de Joliette et Ste-Marie ou Taschereau, à la concession appelée Dalhousie ; qui dépend de la paroisse de St-Isidore de Lauzon ; au nord-ouest, partie par la dite concession Dalhousie, partie par la ligne qui sépare la dite seigneurie de Joliette de celle de Lauzon, depuis la dite profondeur des terres situées à l'est de la route Justinienne, à la dite profondeur des terres de la rivière Etchemin.

Annexion :

Détachée de Ste-Claire.

Proclamation du 5 avril, 1855.

Une partie de la concession Sainte-Mar-

Annexation :

Detached from Ste. Claire.

Proclamation of the 21st December, 1874.

An extent of territory of about thirty arpents in front by about thirty arpents in depth, bounded as follows, that is to say : towards the north, by the parish of Sainte Marguerite ; towards the west, by the concession of Sainte-Suzanne ; towards the south, by the concessions Saint George and Saint Gabriel ; and towards the east, by the concession Saint Joseph.

The parish of Ste. Henedine,

Detached from Ste. Claire,

Proclamation of the 10th August, 1852.

Bounded as follows : towards the north-east, partly by the depth of the lands on the River Etchemin and partly by the concession Sainte Caroline, in the parish of Ste.Claire de Joliette, from the seigniory of Lauzon, to the road (route leading from the said concession Ste. Caroline to the concession of Sainte Marguerite ; towards the south-east, partly by the said road (route) partly by the line separating the concession Ste. Thérèse from that of Ste. Rachel, and partly by the line separating the seigniory of Joliette from that of Ste Marie or Taschereau, from the said concession Sainte Caroline to the High Road (Chemin Royal) separating the concession St. François, belonging to the parish of Ste. Marguerite de Joliette, from the concession of the same name belonging to the parish of Ste. Marie de la Beauce ; towards the south-west, partly by the said high road and partly by the depth of the lands situate to the east of the Route Justinienne, from the said line of separation between the said seigniories of Joliette and Ste. Marie or Taschereau, to the concession called Dalhousie, belonging to the parish of Saint Isidore de Lauzon ; towards the north-west, partly by the said concession Dalhousie, partly by the line separating the said seigniory of Joliette from the seigniory of Lauzon, from the said depth of the lands situate to the east of the Route Justinienne, to the said depth of the lands of the River Etchemin.

Annexation :

Detached from Ste. Claire.

Proclamation of the 5th April, 1855.

A part of the concession Ste. Marguerite

guerite,comprenant une étendue de territoire d'environ 15 arpents de front sur environ 25 arpents de profondeur, bornée vers le nord-est, par la concession appelée Caroline ; au nord-ouest, par cette partie de la dite concession qui était comprise dans les limites de la paroisse de Ste-Hénédine, par décret en date du 20e jour de mars, 1852 ; au sud-ouest, partie par la dite paroisse de Sainte-Hénédine et partie par celle de Ste-Marguerite de Joliette ; au sud-est, par la concession de Ste-Marie, annexée par décret en date du 7e jour de novembre, 1853 à la dite paroisse de Ste-Marguerite.

Annexion :

Détachée de Ste-Marguerite.

Proclamation du 20 octobre, 1873.

Cette partie de la paroisse de Ste-Marguerite bornée comme suit, savoir : vers le nord-est par la route dite de Frampton ; vers le sud-est, partie par la ligne sud-est des terres de Paul Lemelin, François-Xavier Jolin et Joseph Royer, dans la dite concession de Ste. Rachel, partie par la ligne qui sépare la terre de Cyrille Dubois de celle de Jacques Brousseau,dans la partie nord-est de la concession dite Grande Ligne,partie par la ligne qui sépare la terre de Damase Laliberté de celle du dit Cyrille Dubois, dans la partie sud-ouest de la dite concession Grande Ligne, partie par une ligne qui sépare un circuit de terre appartenant au méme Cyrille Dubois, d'un terrain appartenant à Garett Evoy, dans un petit territoire appelé les Abouts, et partie par la ligne qui sépare la terre de Nazaire Bédard de celle de Ferdinand Lamontagne, dans la dite concession Saint Jean-Baptiste ; vers le sud-ouest,par la route aussi dite Saint Jean-Baptiste ; vers le nord-ouest, par la paroisse de Saint Hénédine.

La municipalite de Watford-Ouest.

Détachée du canton de Watford.

La partie des cantons de Watford et Cranbourne comprise dans la mission de Saint Prosper et comprenant : 1°. La partie sud-ouest de Cranbourne dans les rangs treize et quatorze, jusqu'à la ligne entre les lots seize et dix-sept, de ces deux rangs ; 2° Les rangs un et deux de Watford depuis la seigneurie de Vaudreuil jusqu'aux rangs E et D inclusivement ; 3° Les rangs trois et quatre, depuis

comprising an extent of territory of about 15 arpents in front by about 25 arpents in depth, bounded towards the north-east, by the concession called Caroline ; towards the north-west, by that part of the said concession, which was enclosed within the limits of the parish of Ste. Hénédine, by decree dated the 20th day of March, 1852 ; towards the south-west, partly by the said parish of Sainte Hénédine and partly by that of Ste. Marguerite de Joliette ; towards the south-east, by the concession Sainte Marie, annexed by decree, dated the 7th day of November, 1853, to the said parish of Ste. Marguerite.

Annexation :

Detached from Ste. Marguerite.

Proclamation of the 20th October, 1873.

That part of the parish of Sainte-Marguerite bounded and limited as follows, to wit : towards the north-east, by the route called the Frampton road ; towards the south-east, partly by the south-east line of the lands of Paul Lemelin, François Xavier Jolin and Joseph Royer, in the concession Ste. Rachel, partly by the line which separates the land of Cyrille Dubois from that of Jacques Brousseau, in the north-east part of the concession called Grande Ligne,partly by the line which separates the land of Damase Laliberté from that of the said Cyrille Dubois, in the south-east of the said concession Grande Ligne, partly by a line which separates a tract of land belonging to the said Cyrille Dubois from a land belonging to Garett Evoy in a limited territory called the *abouts* and partly by the line which separates the land of Nazaire Bédard from that of Ferdinand Lamontagne, in the concession called Saint-Jean-Baptiste ; towards the south-west, by the route also called Saint-Jean-Baptiste ; and towards the north-west, by the parish of Sainte Hénédine.

The municipality of Watford-West.

Detached from the township of Watford.

The part of the township of Watford and Cranbourne, comprised in the mission of St. Prosper, and comprising : 1° The south-west part of Cranbourne in the ranges thirteen and fourteen as far as the line between the lots sixteen and seventeen of those two ranges ; 2° The ranges one and two of Watford, from the seigniory of Vaudreuil, as far as the ranges E and D inclusively ; 3° The ranges

les seigneuries Vaudreuil et De l'Isle jusqu'au lot trente-deux exclusivement de ces rangs ; 4° Les rangs entiers cinq, six, sept, huit et neuf, sud-ouest de Watford ; 5° Les seize premiers lots du cinquième rang nord-est à partir du chemin Langevin ; 6° Dans le rang six nord-est les vingt premiers lots ; 7° Dans les rangs sept et huit nord-est les trente premiers lots ; 8° Dans les rangs neuf et dix nord-est de la ligne entre les lots trente et trente-et-un du rang sept nord, lot prolongé à travers ces deux rangs neuf et dix jusqu'au canton Metgermette ; 9° Les rangs comp'ets A et B, sont érigés en municipalité sous le nom de municipalité du canton de Watford-Ouest.

Approuvé par Ordre en Conseil le 23 septembre, 1887.

RECTIFICATION.

Ordre en Conseil No. 490-87 approuvé le 26 septembre, 1887 relativement aux rangs E et D confirmé par Ordre en Conseil approuvé le 27 janvier, 1892.

Annexion :

4. Pour annexer à la municipalité du canton de Watford-Ouest, les lots depuis la ligne de division entre les Nos. 16 et 17 jusqu'au No. 29 inclusivement dans les rangs 13 et 14 du canton de Cranbourne.

Le canton Watford :

Proclamation du 18 mars, 1864.

Borné au sud-ouest, partie par la seigneurie de Rigaud Vaudreuil, partie par la seigneurie d'Aubin de l'Isle et partie par le canton de Linière; au nord-est, partie par le canton de Langevin et partie par le canton de Waro; au nord-ouest, par le canton de Cranbourne ; et au sud-est, par le canton projeté de Metgermette. Commençant à un point sur la ligne extérieure en arrière au nord-est de la seigneurie de Rigaud Vaudreuil susdite, à un poteau et borne en pierre définissant l'angle le plus au sud du canton de Cranbourne susdit et l'angle le plus à l'ouest de la dite étendue ou compeau de terrain ; de là, le long de la dite ligne extérieure en arrière au nord-est de la seigneurie de Rigaud Vaudreuil, sud, 41 degrés 50 minutes est, astronomiquement, 84 chaînes, 50 chaînons, plus ou moins, à un poteau et borne en pierre, définissant l'angle le plus à l'est de la dite seigneurie de Rigaud Vaudreuil et l'angle le plus au nord de la seigneurie d'Aubin de

three and four, from the seigniories of Vaudreuil and De l'Isle, as far as the lot thirty-two, exclusive of those ranges ; 4° The complete ranges five, six, seven, eight and nine, south-west of Watford ; 5° The sixteen first lots of the fifth range north-west starting from the Langevin road ; 6° In the range six north-east, the first twenty lots ; 7° In the ranges seven and eight north-east, the first thirty lots ; 8° In the ranges nine and ten, north-east, the line between the lots thirty and thirty one of the range seven north-east, continued across those two ranges nine and ten, as far as the township of Metgermette ; 9° The complete ranges A and B, be erected into a municipality under the name of municipality of the township of Watford-West.

Approved by Order in Council, on the 26th September, 1887.

RECTIFICATION.

Order in Council No. 490-87 approved on the 26th September, 1887 relative to ranges E and D confirmed by Order in Council approved on the 27th January, 1892.

Annexation

To annex to the municipality of the township of Watford West the lots from the division line between the lots Nos. 16 and 17 to No. 29 inclusively in the 13th and 14th ranges of the township of Cranbourne.

The township of Watford.

Proclamation of the 18th March, 1864.

Bounded to the south-west, partly by the seigniory of Rigaud Vaudreuil, partly by the seigniory of Aubin de l'Isle, and partly by the township of Linière ; to the north-east, partly by the township of Langevin, and partly by the township of Ware ; to the north-west, by the township of Cranbourne ; and to the south-east, by the projected township of Metgermette. Beginning at a point on the rear or north-east outline of the seigniory of Rigaud Vaudreuil aforesaid, at a post and stone boundary marking the southernmost corner of the township of Cranbourne aforesaid and the westernmost corner of the said tract or parcel of land ; thence, along the said rear or north-east outline of the seigniory of Rigaud Vaudreuil, south, 41 degrees, 50 minutes east, astronomically, 84 chains, 50 links, more or less, to a post and stone boundary marking the easternmost corner of the said seigniory of Rigaud Vaudreuil, and the northernmost corner of the

l'Isle susdite ; de là, le long de la ligne extérieure nord-est de la dite seigneurie d'Aubin de l'Isle, sud, 25 degrés 30 minutes est, 547 chaînes, 96 chaînons, plus ou moins, jusqu'à un poteau et borne en pierre définissant l'angle le plus au sud-ouest de la dite étendue ou compeau de terrain ; de là, nord, 81 degrés 30 minutes est 259 chaînes, 50 chaînons, plus ou moins, jusqu'à un poteau et borne en pierre définissant l'angle sud-est de la dite étendue ou compeau de terrain; de là, nord, 45 degrés est 928 chaînes, 18 chaînons, plus ou moins, jusqu'qu'à l'intersection de la ligne extérieure sud-ouest du canton de Langevin susdit, à un poteau et borne en pierre définissant l'angle le plus à l'est de la dite étendue ou compeau de terrain ; de là, le long de la dite ligne extérieure sud-ouest de Langevin, et en continuation le long de la ligne extérieure sud-ouest du canton de Ware, nord, 45 degrée ouest, 803 chaînes, 55 chaînons, plus ou moins, jusqu'à l'intersection de la ligne extérieure sud-est du canton de Cranbourne, à un poteau et borne en pierre définissant l'angle le plus à l'est du dit canton de Cranbourne, et l'angle le plus au nord de la dite étendue ou compeau de terrain ; de là, le long de la dite ligne extérieure sud-est du canton de Cranbourne, sud, 45 degrés, 30 minutes ouest, 874 chaînes, plus ou moins,jusqu'au point de départ; contenant 76,700 acres de terre, plus ou moins,en superficie.

N. B. La proclamation du 18 juin, 1845 mettait ce canton dans la municipalité d'Aubert Gallion;mais en 1853 lors de la réorganisation des districts électoraux, ce canton fut mis dans le comté de Dorchester et en 1855 l'acte municipal 18V. c. 100 le reconnut ainsi, sans toutefois l'annexer à aucune municipalite.

La paroisse de Saint Patrice de Beaurivage.

Détachée de St Sylvestre de Beaurivage.

Proclamation du 6 juin, 1872.

Un territoire de forme irrégulière d'environ 7 milles de front sur environ quatre milles de profondeur, renfermant les concessions dites Petit Lac, Belfast, St David, St Charles, St Patrice, les Chutes, McRay et partie de celles de St Joseph, de St Johns, de St Martin, de St Philippe et de Sainte Anne, d'une partie de la concession double du chemin Craig et de la partie de celle de St Armagh, qui

seigniory of Aubin de l'Isle aforesaid; thence, along the north-east outline of the said seigniory of Aubin de l'Isle, south, 25 degrees 30 minutes east, 547 chains, 96 links, more or less,to a post and stone boundary marking the south-westernmost angle of the said tract or parcel of land ; thence, north, 81 degrees 30 minutes east, 259 chains, 50 links, more or less, to a post and stone boundary marking the south-east angle of the said tract or parcel of land ; thence, north, 45 degrees east, 928 chains, 18 links, more or less, to the intersection of the south-west outline of the township of Langevin aforesaid, at a post and stone boundary marking the easternmost corner of the said tract or parcel of land ; thence, along the said south-west outline of Langevin,and in continuation along the south-west outline of the township of Ware, north, 45 degrees west, 803 chains, 55 links, more or less, to the intersection of the south-east outline of the township of Cranbourne, at a post and stone boundary marking the easternmost corner of the said township of Cranbourne, and the northernmost corner of the said tract or parcel of land ; thence, along the said south-east outline of the township of Cranbourne, south, 45 degrees 30 minutes west, 874 chains, more or less, to the place of beginning, containing 74,700 acres of land,more or less in superficies.

N. B. The proclamation of the 18th June, 1845,includes this township in the municipality of Aubert Gallion; but in 1853 at the re-organisation of the electoral divisions this township was included in the county of Dorchester, and in 1855 the municipal act 18 V. c.100 acknowledges it thus without however annexing it to any municipality.

The parish of Saint Patrice de Beaurivage.

Detached from St Sylvestre de Beaurivage.

Proclamation of the 6th June, 1872.

A territory of irregular figure, of about seven miles in front by about four miles in depht, including the concessions called Petit Lac, Belfast, St David, St Charles, St Patrice, Les Chutes, McRay, and part of those of St-Joseph, St Johns, Saint Martin, Saint Philippe and Ste Anne, of a part of the double concession of Craig's road and of that part of the concession of Saint Armagh which be-

appartient à St Sylvestre, le tout borné comme suit, savoir : vers le nord, par la paroisse de St Giles de Beaurivage ; vers l'est, par la paroisse de St Bernard ; vers le sud, partie par la ligne qui sépare la terre de Hugh Quinn de celle de Louis Filion, dans la dite concession St Joseph, partie par la ligne qui sépare la terre de Patrick McElroy, de celle de James Plunkett, dans la dite concession St Johns, partie par la ligne qui sépare la terre de James Patton de celle du dit James Plunkett, dans la dite concession St Martin, partie par la ligne qui sépare la terre de Samuel Scott de celle d'Olivier Morisset, dans la dite concession St Philippe, partie par la ligne qui sépare la terre de dame veuve Crump de celle de Vital Létourneau, dans la dite concession de Ste Anne, partie par la ligne qui sépare la terre d'Octavius Brown de celle de Chrysostôme Demers, dans la partie de la dite concession double du chemin Craig, partie par la ligne qui sépare la terre de John Brown de celle de Louis Demers, dans la partie ouest de la même concession, et partie par la ligne qui sépare la concession St André de la dite concession Petit Lac ; vers l'ouest, par la ligne qui sépare la même concession Petit Lac de celle appelée l'Embarras, appartenant à la dite paroisse de St Giles.

Annexion :

Détachée de St Giles de Beaurivage

Proclamation du 10 décembre 1875.

La concession de l'Embarras, comprenant une etendue de territoire d'environ 70 arpents de front sur environ 60 arpents de profondeur, bornée comme suit, savoir : au nord, partie par la ligne qui sépare la terre de Jean Baptiste Gagné de la terre des représentants de Jean Paquet, du côté ouest de la dite concession et partie par la ligne qui sépare la terre de Julien Hamel de celle de Louis Delâge, du côté est de la dite concession ; à l'est, par la ligne de profondeur (trait-carré) de la même partie est de la dite concession ; au sud, par la paroisse de Saint Patrice de Beaurivage ; à l'ouest, par la ligne de profondeur (trait-carré) de la dite partie ouest de la dite concession de l'Embarras.

MOINS : *Cette partie comprise dans St. Narcisse, par proclamation du* 10 *octobre*, 1872.

MOINS : *Cette partie annexée à St Giles de Beaurivage, par proclamation du* 19 *mai*, 1892.

longs to St Sylvestre, the whole bounded as follows, that is to say : towards the north, by the parish of St Giles de Beauriuage ; towards the east, by the parish of St Bernard ; towards the south, partly by the line which separates the land of Hugh Quinn from that of Louis Filion, in the said concession of St Joseph, partly by the line which separates the land of Patrick McElroy from that of James Plunkett, in the said concession of St Johns, partly by the line which separates the land of James Patton from that of James Plunkett, in the said concession of St Martin, partly by the line which separates the land of Samuel Scott from that of Olivier Morisset, in the said concession of St Philippe, partly by the line which separates the land of Dame widow Crump from that of Vital Létourneau, in the said concession of Ste Anne, partly by the line which separates the land of Octavius Brown from that of Chrysostôme Demers, in the east part of the said double concession of Craig's road, partly by the line which separates the land of John Brown from that of Louis Demers, in the west part of the said concession, and partly by the line which separates the concession of Saint André from the said concession of Petit Lac ; towards the west, by the line which separates the said concession of Petit Lac from that called l'Embarras, belong to the said parish of St Giles.

Annexation :

Detached from St Giles de Beaurivage.

Proclamation of the 10 December, 1875.

The concession of l'Embarras comprising an extent of territory of about 70 arpents in front by about 60 arpents in depth, bounded as follows, to wit : towards the north, partly by the line which separates the land of Jean Baptiste Gagné from that of the representatives of Jean Paquet, in the west part of the said concession and partly by the line which separates the land of Julien Hamel from that of Louis Delâge, in the east part of the said concession ; towards the east, by the depth line (trait-quarré) to the same east partly of the said concession ; towards the south, by the parish of Saint Patrice de Beaurivage ; towards the west, by the depth line (trait-quarré) of the said west part of the concession of l'Embarras aforesaid.

MINUS : *That part comprised in St Narcisse, by proclamation of the* 10*th October*, 1872.

MINUS : *That part annexed to St Giles de Beaurivage, by proclamation of the* 19*th May*, 1892.

La corporation de St Victor de Tring

Municipalité de Tring de 1845.

Comprenant les cantons de Tring, Lambton, Aylmer, Forsyth et Price avec les étendues de terre y adjacentes, bornées au nord-ouest par les municipalités de Ireland et de Broughton, et à l'est et au sud-ouest par les comtés de Sherbrooke et de Dorchester respectivement.

PROCLAMATION DU 18 JUIN, 1845.

MOINS : *Les cantons de Lambton, Aylmer, Forsyth et Price avec les étendues de terres y adjacentes, par proclamation du 22 avril,* 1847.

REMPLACÉE PAR LES CORPORATIONS DE :

St Ephrem de Tring et St Victor de Tring, par 27 V. c. 29 qui ont été

REMPLACÉES PAR LES CORPORATIONS DE :

St Ephrem de Tring et St Victor de Tring, par 33 V. c. 39.

La corporation de St. Victor de Tring de 1870.

Le, et après le premier mars, 1870 les premier, deuxième, troisième, quatrième et cinquième rangs et la partie du sixième rang, s'étendant du lot numéro douze, inclusivement, jusqu'au lot numéro vingt-huit, inclusivement, du canton de Tring, formeront une municipalité distincte et séparée, et les habitants d'icelle constitueront une corporation sous le nom de " La corporation de St Victor de Tring, " pour toutes fins scolaires et municipales quelconques.

Les lots numéros douze, treize et quatorze du dit sixième rang du canton de Tring, formeront partie de la corporation de St Victor de Tring, pour les fins municipales seulement, et formeront partie de la corporation de St Ephrem de Tring, pour les fins scolaires seulement.

33 V. c. 39. SANCTIONNE E 1ER FEVRIER, 1870.

Annexion :

Détachée de St François d'Assise.

Proclamation du 18 juillet, 1871.

Une étendue de territoire de 21 arpents de front sur 125 arpents de profondeur, bornée vers le nord-ouest, par la paroisse de St Joseph

The corporation of St Victor de Tring.

Municipality of Tring of 1845.

Comprising the township of Tring, Lambton, Aylmer, Forsyth and Price together with the tracts adjoining, bounded to the north-west, by the municipalities of Ireland and Broughton, and to the east and south-west, by the counties of Sherbrooke and Dorchester respectively.

PROCLAMATION OF THE 18TH JUNE, 1845

MINUS : *The townships of Lambton, Aylmer, Forsyth and Price together with the tracts adjoining, by proclamation of the 22nd April,* 1847.

REPLACED BY THE CORPORATIONS OF :

St Ephrem de Tring and St Victor de Tring by 27 V. c. 29 which were

REPLACED BY THE CORPORATIONS OF :

St Ephrem de Tring and St Victor de Tring, by 33 V. c. 39.

The corporation of St Victor of Tring of 1870.

On and after the first of March, 1870, the 1st, 2nd, 3rd, 4th et 5th ranges and part of the 6th range, from lot No. 12 inclusive, of the township of Tring, shall form a distinct and separate municipality, and the inhabitants thereof shall be a corporation, under the name of " The corporation of St Victor de Tring. "

The lots Nos. 12, 13 and 14 of the said 6th range of the township of Tring, shall form part of the corporation of St Victor de Tring for municipal purposes only, and shall form part of the corporation of St Ephrem de Tring for scholastic purposes only.

33 V. c. 39. ASSENTED TO THE 1ST FEBRUARY, 1870.

Annexation :

Detached from St François d'Assise.

Proclamation of the 18 July, 1871.

An extent of territory of 21 arpents in front by 125 arpents in depth, towards the north-west, by the parish of St Joseph de la

de la Beauce ; vers le nord-est, partie par la ligne qui sépare le 33e lot du 34e, dans la concession Ste Caroline, par la ligne qui sépare le 20e du 21e dans la concession Ste. Catherine nord-ouest, par la ligne qui sépare le 4e lot du 5e dans la concession Ste Catherine sud-est ; par la ligne qui sépare le 14e lot du 15e dans les concessions St Louis nord-ouest et sud-est, et enfin par la ligne qui sépare la petite concession Ste Louise de certains abouts de terre qui l'avoisinent au nord-est ; vers le sud-est, par la concession Ste Marie nord-ouest ; vers le sud-ouest, par la paroisse de St Victor de Tring.

RECTIFICATION.

Position d'une partie du 1er rang du canton de Tring :

L'étendue du terrain sise entre le deuxième rang du canton de Tring et la ligne nord-est de ce canton, depuis le lot numéro vingt-deux jusqu'au lot numéro vingt-huit inclusivement, est divisée en deux rangs, savoir : le rang A et le premier rang, lesquels sont respectivement décrits comme suit :

Le premier rang comprend sept lots numérotés en allant du sud-est au nord-ouest, c'est-à-dire, depuis le lot numéro vingt-deux jusqu'au lot numéro vingt-huit inclusivement, lesquels lots sont bornés au sud-ouest par les terrains du rang A et comprennent les numéros du cadastre depuis soixante sept jusqu'à quatre-vingt-sept inclusivement.

Le rang A est borné au nord-est par les terrains du premier rang ; au sud-ouest par les terrains du deuxième rang, au nord-ouest par la ligne du canton de Broughton ; et au sud-est par la ligne du côté nord-ouest du lot numéro vingt et un du deuxième rang et comprend les numéros du cadastre, depuis le numéro deux cent cinquante-trois jusqu'au numéro deux cent soixante-six inclusivement, et le premier rang susdit est ainsi borné au sud-ouest, par la ligne séparant les numéros du cadastre 61, 62, 63, 64, 65, 66, 67, 68, 69, 70, 71, 72, 73, 74, 75, 76, 77, 78, 79, 80, 81, 82, 83, 84, 85, 86, 87, tous situés dans le premier rang susdit, des numéros du cadastre 253, 255, 256, 257, 258, 259, 260, 261, 262, 263, 264, 265 et 266, tous situés dans le rang A susdit. Cette ligne séparant les deux rangs est de plus désignée par les lettres A, B, sur le plan cadastral de Saint-Victor-de-Tring, conservé au archives du département de Terres de la Couronne, à Québec.

45 V. c. 45. SANCTIONNE LE 27 MAI, 1882.

Beauce ; towards the north-east, partly by the line which separates the 33rd lot from the 34th, in the concession Ste Caroline, by the line which separates the 20th lot from the 21st, in the concession Ste Catherine south-west, by a line which separates the 4th lot from the 5th, in the concession Ste Catherine south-east, by a line which separates the 14th lot from the 15th, in the concessions St Louis north-west and south-east, and finally by the line which separates the little concession of St Louise from certain continuations (abouts de terre) which joint it on the north-east ; towards the south-east, by the concession Ste Marie north-west ; towards the south-west, by the parish of St Victor de Tring.

RECTIFICATION.

Position of part of the 1st range of the township of Tring :

The tract of land, lying between the 2nd range the township of Tring and the north-east outline of the said township, from lot No. 22 to lot No. 28 inclusive, is divided into two ranges, namely : Range A and the first range, the same being severally described as follows :

The first range includes seven lots numbered from south-east to north-west, namely, from lot No 22 to lot No 28, inclusive ; the said lots being bounded to the south-west, by the lands of range A, and comprising the cadastral numbers from No. 61 to No. 87, inclusive.

Range A, bounded to the north-east, by the lands of the first range ; to the south-west by the lands of the second range ; to the north-west by the line of the township of Broughton ; and to the south-east by the north-west side line of the lot No. 27 in the second range. The said range A comprising the cadastral numbers from No. 253 to No. 266 inclusive ; and the first range being thus limited, to the south-west, by the line dividing the cadastral numbers 61, 62, 63, 64, 65, 66, 67, 68, 69, 70, 71, 72, 73, 74, 75, 76, 77, 78, 79, 80, 81, 82, 83, 86 and 87, all in the said first range, from the cadastral numbers 253, 255, 256, 257, 258, 259, 260, 261, 262, 263, 264, 265 and 266, all in the said range A. The said line dividing these two ranges being further distinguished by the letters A, B, on the cadastral plan St Victor de Tring, on record in the Department of Crown Lands, at Quebec.

45 V. c. 45. ASSENTED TO THE 27TH MAY, 1882.

MOINS : *Cette partie annexée à St Ephrem de Tring par Ordre en Conseil approuvé le 26 janvier* 1888.

MOINS : *Cette partie comprise dans St Benoit Labre, par proclamation du 25 août* 1893 *et Ordre en Conseil du 4 janvier* 1894.

La paroisse de Sainte-Croix.

Edits et ordonnances du 3 mars, 1722.

SAINTE-CROIX.—L'étendue de cette paroisse, située sur le fief du même nom, sera d'une lieue que contient de front le dit fief, à prendre du côté d'en bas, depuis le fief de Bonsecours, en remontant le long du fleuve, jusqu'au fief de Lotbinière, ensemble des profondeurs renfermées dans ces bornes, et sera le dit fief desservi par voie de mission, par le curé de Lotbinière, jusqu'à ce qu'il y ait un nombre suffisant d'habitants pour fournir à la subsistance et entretien d'un curé.

Annexion :

Détachée de St. Antoine de Tilly.

Edits et ordonnances du 15 septembre, 1727.

Tout le fief de Bonsecours détaché de la paroisse de St. Antoine, à l'exception cependant des 3 premiers habitants d'en bas qui restent de la dite paroisse de St. Antoine.

Annexion :

Détachée de St. Louis de Lotbinière.

Proclamation du 12 janvier, 1844.

Le village de St. Antoine borné comme suit : au nord-est, par la ligne qui separe la seigneurie de Lotbinière de celle de Sainte-Croix ; au nord-ouest, par les terres de Louis Houde et Joseph Desrochers ; au sud-ouest et au sud-est, par les terres non concédées de la seigneurie de Lotbinière.

PROCLAMATION DU 18 JUIN, 1845

MOINS : *Cette partie comprise dans Sainte-Agathe, annexée à la paroisse de St. Gilles de Beaurivage, par proclamation du 18 juin,* 1845.

MOINS : *Cette partie comprise dans Saint-Flavien, par proclamation du 28 septembre,* 1843.

MINUS : *That part annexed to St Ephrem de Tring by Order in Council approved on the 26th January,* 1888.

MINUS : *That part comprised in St Benoit Labre, by proclamation of the 23rd August,* 1893 *and Order in Council of the 4th January,* 1894.

The parish of Ste. Croix.

Edicts and ordinances of the 3rd March, 1722.

SAINTE-CROIX.—The extent of this parish, situate in the fief of the same name, shall be one league which the front of the said fief contains, reckoned from the lower side, beginning at the fief of Bonsecours and ascending along the St. Lawrence to the fief of Lotbinière, with the extent in depth comprised within these limits ; and the said fief shall be served as a mission by the *curé* of Lotbinière aforesaid, until there is a sufficient number of inhabitants to provide for the subsistence and support of a *curé*.

Annexation :

Detached from St. Antoine de Tilly.

Edicts and ordinances of the 15th Sept., 1727.

All the fief of Bonsecours detached from the parish of St. Antoine, excepting however the 3 first inhabitants of the lower side who shall remain of the said parish of St. Antoine.

Annexation :

Detached from St. Louis de Lotbinière.

Proclamation of the 12th January, 1844.

The village of St. Antoine, bounded as follows : on the north-east, by the line which separates the seigniory of Lotbinière, from that of Ste. Croix ; on the north-west, by the lands of Louis Houde and Joseph Desrochers ; on the south-west and on the south-east, by the unconceded lands of the seigniory of Lotbinière.

PROCLAMATION OF THE 18TH JNE 1845

MINUS : *That part comprised in Ste. Agathe, annexed to the parish of St. Gilles de Beaurivage, by proclamation of the 18th June,* 1845.

MINUS : *That part comprised in St. Flavien, by proclamation of the 28th September,* 1843.

Annexion

Détachée de St. Louis de Lotbinière.

Proclamation du 5 mars, 1890.

Tout le territoire borné au nord-est, par la ligne séparant le rang Chouayen de Lotbinière, de la paroisse de Sainte-Croix ; à l'est, par le numéro cent quatre-vingt-quatorze du rang Petit Saint-Antoine de Sainte-Croix ; au sud-est et au sud-ouest, par la ligne divisant le rang de Chouayen de Lotbinière du rang Saint-Eustache, depuis le numéro deux cent quatre-vingt-quinze, du rang de Chouayen de Lotbinièse jusqu'à la ligne ouest du numéro trois cent quarante du rang de Saint-Eustache ; à l'ouest, par la ligne divisant les numéros deux cent soixante et onze et deux cent soixante et douze des numéros deux cent soixante et treize, deux cent soixante et quatorze, deux cent soixante et quinze, deux cent soixante et seize, deux cent soixante et dix-sept et deux-cent soixante et dix-huit du rang Chouayen ; au nord, par la ligne de division entre les numéros deux cent soixante et treize du rang de Chouayen, des numéros deux cent quarante-neuf, deux cent cinquante, deux cent cinquante et un, deux cent cinquante-deux, deux cent cinquante-trois et deux cent cinquante-quatre de la première concession. Le dit territoire a être annexé comprend cette partie du rang Chouayen de Lotbinière depuis le numéro deux cent soixante et treize, inclusivement, ainsi que les numéros deux cent soixante et quatorze, deux cent soixante et quinze, deux cent soixante et seize, deux cent soixante et dix-sept, deux cent soixante et dix-huit,deux cent soixante et dix-neuf, deux cent quatre-ving, deux cent quatre-vingt-un, deux cent quatre-vingt-deux, deux cent quatre-vingt-trois, deux cent quatre-vingt-quatre, deux cent quatre-vingt-cinq, deux cent quatre-vingt-six, deux cent quatre-vingt-sept, deux cent quatre-vingt-huit, deux cent quatre-vingt-neuf, deux cent quatre-vingt-dix, deux cent quatre-vingt-onze, deux cent quatre-vingt-douze, deux cent quatre-vingt-treize, deux cent quatre-vingt-quatorze et deux cent quatre-vingt-quinze aussi inclusivement, du plan et livre de renvoi officiels de la dite paroisse de Saint-Louis de Lotbinière.

La dite annexion de partie de la paroisse de Saint-Louis de Lotbinière à la paroisse de Sainte-Croix, formant un territoire d'environ mil neuf cent cinquante-six arpents en superficie.

Annexation :

Detached from St. Louis de Lotbinière.

Proclamation of the 5th March, 1890.

All the territory bounded to the north-east, by the line dividing the range Chouayen of Lotbinière, from the parish Sainte Croix ; to the east, by the number one hundred and ninety-four of Petit Saint Antoine of Sainte Croix range ; to the south-east and south-west, by the line dividing the range de Chouayen of Lotbinière, from Saint Eustache range and from number two hundred and ninety-five of Chouayen range of Lotbinière, until the west line of number three hundred and forty of Saint Eustache range ; to the west, by the line dividing the numbers two hundred and seventy-one and two hundred and seventy-two from numbers two hundred and seventy-three, two hundred and seventy-four, two hundred and seventy-five, two hundred and seventy-six, two hundred and seventy-seven and two hundred and seventy-eight, of range Chouayen ; to the north, by the division line between the numbers two hundred and seventy-three of range Chouayen de Lotbinière, from numbers two hundred and forty-nine, two hundred and fifty, two hundred and fifty-one, two hundred and fifty-two, two hundred and fifty-three and two hundred and fifty-four of the first concession. The said territory to be annexed, comprises that part of range Chouayen de Lotbinière, from number two hundred and seventy-three, inclusively, also numbers two hundred and seventy-four, two hundred and seventy-five, two hundred and seventy-six, two hundred and seventy-seven, two hundred and seventy-eight, two hundred and seventy-nine, two hundred and eighty, two hundred and eighty-one, two hundred and eighty-two, two hundred and eighty-three, two hundred and eighty-four, two hundred and eighty-five, two hundred and eighty-six, two hundred and eighty-seven, two hundred and eighty-eight, two hundred and eighty-nine, two hundred and ninety, two hundred and ninety-one; two hundred and ninety-two, two hundred and ninety-three, two hundred and ninety-four and two hundred and ninety-five also inclusively, on the official plan and in the book of reference for the said parish of Saint Louis de Lotbinière.

The said annexation of part of the parish of Saint Louis de Lotbinière, to the parish of Sainte Croix, forming a territory of about one thousand nine hundred and fifty-six arpents in superficies.

St-Ephrem de Tring.

Détachée partie du canton de Shenley partie du canton d'Adstock et partie du canton de Tring.

Comprenant la partie du sixième rang du canton de Tring, qui s'étend du lot numéro un, inclusivement, jusqu'au lot numéro onze, inclusivement ; les septième, huitième, neuvième, dixième et onzième rangs du dit canton de Tring ; le quinzième rang et la partie des huitième, neuvième, dixième, onzième, douzième, treizième et quatorzième rangs du canton d'Adstock, s'étendant du lot numéro onze, inclusivement, dans chacun des dits rangs, jusqu'au canton de Thetford ; la partie des dixième, onzième, douzième et treizième rangs du canton de Shenley, renfermée entre l'étendue de terre connue sous le nom de " l'Augmentation (*gore*) du canton de Shenley " et le canton de Tring ; et la partie de la dite augmentation du canton de Shenley, comprise entre le lot numéro trente-six du quatorzième rang du canton de Shenley et le canton de Tring, formeront une municipalité distincte et séparée, et les habitants d'icelle constitueront une corporation sous le nom de " La corporation de Saint-Ephrem de Tring".

33 V. c. 39. SANCTIONNE LE 1 FEVRIER, 1870

Voir : St-Victor de Tring quant aux lots Nos. 12, 13 et 14 du 6e rang du canton de Tring.

MOINS : *Cette partie comprise dans la municipalité d'Adstock Nord, par Ordre en Conseil approuvé le 26 janvier*, 1888.

Annexion :

Détachée de Shenley et de St Victor de Tring.

1. Une certaine partie du canton de Shenley, comté et district de Beauce, comprenant une étendue de territoire de 35 acres de front sur vingt-huit de profondeur environ, dans le 12e rang, autant dans le 13e rang et de plus cent acres en superficie environ dans le 14e rang, formant une petite pointe connue sous le numéro 37 ; le dit territoire étant borné au nord, par la paroisse de Saint-Ephrem ; vers l'est, par la même paroisse de Saint-Ephrem, c'est-à-dire par la ligne qui sépare le lot 40e du 41e dans les rangs 13e et 12e du canton de Shenley ; vers le sud, par la ligne qui sépare le 12e du 11e rang de Shenley ; vers l'ouest, dans les 12e et 13e rangs, par la ligne qui sépare le 34e du 33e lot de Shenley, et dans le

St. Ephrem de Tring.

Detached partly from the township of Shenley, partly of the township of Adstock and partly from the township of Tring.

Comprising that part of the 6th range of the township of Tring, from lot No. 1 to No. 11 both inclusive ; the 7th, 8th, 9th, 10th and 11th ranges of the said township of Tring ; the 15th range and the part of the 8th, 9th, 10th, 11th, 12th, 13th and 14th ranges of the township of Adstock, from lot No. 11 inclusive, in each of the said ranges, to the township of Thetford ; the part of the 10th, 11th, 12th and 13th ranges of the township of Shenley, comprised between the tract of land known under the name of the Gore of the township of Shenley, and the township of Tring, and the part of the said Gore of the township of Shenley comprised between the lot No. 36 of the 14th range of the township of Shenley and the township of Tring, shall form a distinct and separate municipality and the inhabitants thereof shall be a corporation under the name of " The Corporation of St. Ephrem de Tring. "

33 V. c. 39. ASSENTED TO THE 1ST FEBRUARY, 1870.

Vide : St. Victor de Tring as to the lots Nos. 12, 13 and 14 of the 6th range of the township of Tring.

MINUS : *That part comprised in the municipality of Adstock, North, by Order in Council approved on the 26th January*, 1888.

Annexation :

Detached from Shenley, and St. Victor de Tring.

1. A certain part of the township of Shenley, county and district of Beauce, comprising an extent of territory of 35 acres of frontage by about twenty eight in depth, in the 12th range, the same in the 13th range, and also about one hundred acres in superficies in the 14th range, forming a small point known under the number 37 ; the said territory being bounded on the north, by the parish of Saint Ephrem ; towards the east, by the same parish of Saint Ephrem, that is to say by the line separating the lot 40 from 41 in the 13th and 12th ranges of the township of Shenley ; towards the south, by the line separating the 12th from the 11th range of Shenley ; towards the west, in the 12th and

14e rang par la ligne qui sépare le 37e du 36e lot du même canton de Shenley.

2. Une partie du sixième rang de Tring, comprenant une étendue de trois lots de chacun neuf acres de front sur une profondeur d'environ vingt-cinq acres, connus sous les numéros 12, 13 et 14 dans le dit sixième rang de Tring ; le dit territoire étant borné au nord, par une grande ligne qui sépare le 14e du 15e lot du même sixième rang de Tring ; à l'est, par la ligne qui sépare le sixième rang du cinquième aussi de Tring ; au sud, par la ligne qui sépare le 12e lot du 11e du même rang ; et à l'ouest, par le trait quarré qui sépare le sixième rang du septième de Tring.

Approuvé par Ordre en Conseil le 26 janvier, 1888.

MOINS : *Le 15e rang du canton d'Adstock, compris avec la municipalité d'Adstock nord dans la paroisse de St-Méthode d'Adstock, par proclamation du 22 février*, 1894, *et organisé en municipalité par Ordre en Conseil du 29 juin*, 1894.

La paroisse de St-Elphege.

Détachée de St Thomas de Pierreville, St-Zéphirin de Courval et St-Antoine de la Baie du Febvre.

La municipalité de St-Benoit :

Les lignes et contours généraux du territoire formant la municipalité de St-Benoit, sont les suivants, savoir :—une ligne imaginaire tracée sur les plans officiels du cadastre pour les paroisses de St-Thomas de Pierreville, de Saint-Antoine de la Baie du Febvre et de St-Zéphirin de Courval, partant des limites sud-est de la paroisse de St-Thomas de Pierreville, à la rivière St-François, du et inclus le lot No. 775 du cadastre officiel pour la dite paroisse de St-Thomas de Pierreville ; courant vers l'ouest, en suivant la rivière St-François, jusqu'au et y compris le lot No. 834 du cadastre de la dite paroisse de St-Thomas de Pierreville, enclavant l'augmentation de Wendover, la concession du Grand Côteau avec ses abouts et dépendances et partie de la concession de la Rivière dans la dite paroisse de St-Thomas de Pierreville ; de là, c'est-à-dire, dans la ligne sud-ouest du dit lot No. 834, à la dite rivière St-François, courant vers le nord, d'une manière irrégulière

13th ranges, by the line separating the 34th from the 33rd lot of Shenley, and in the 14th range by the line separating the 37th from the 36th lot of the same township of Shenley.

2. A part of the sixth range of Tring, comprising an extent of three lots, each of nine acres of frontage by a depth of about twenty five acres, known under the number 12, 13 and 14 in the said sixth range of Tring ; the said territory being bounded on the north, by the grand line (*grande ligne*) separating the 14th from the 15th lot of the same sixth range of Tring ; on the east, by the line separating the sixth range from the fifth range also of Tring ; on the south, by the line separating the 12th lot from the 11th of the same range ; and on the west, by the (trait quarré) rectangular line separating the sixth range from the seventh of Tring.

Approved by Order in Council, on the 26th January, 1888.

MINUS : *The 15th range of the township of Adstock comprised together with the municipality of Adstock - north, in the parish of St. Méthode d'Adstock by proclamation of the 22d of February*, 1894, *and organized into a municipality, by Order in Council of the 29th June*, 1894.

The parish of St. Elphege.

Detached from St. Thomas de Pierreville St. Zephirin de Courval and St. Antoine de la Baie du Febvre.

The municipality of St. Benoit :

The bounds and outlines of the territory forming the municipality of St. Benoit, are the following, to wit :—An imaginary line drawn on the official plans of the cadastre for the parishes of St. Thomas de Pierville, of St. Antoine de la Baie du Febvre and of St. Zéphirin de Courval, beginning at the south-easterly limits of the parish of St. Thomas de Pierreville, at the river St. Francis, at and including lot No. 775 of the official cadastre for the said parish of St. Thomas de Pierreville ; running westwardly, following the river St. Francis, as far as and including lot No. 834 of the cadastre for the said parish of St. Thomas de Pierreville, enclosing the Gore of Wendover, the concession of the Grand Côteau with its abuttals and dependencies and part of the concession of the River in the said parish of St. Thomas de Pierreville ; thence, that is to say, on the south-west line of lot No. 834, at the said river St. Francis, running north-wardly, in an irregular course

jusqu'à l'extrémité nord de l'augmentation d'Upton, dans la ligne de séparation entre les paroisses de St-Thomas de Pierreville et de St-Antoine de la Baie du Febvre ; de là en gagnant l'ouest, en ligne droite, dans la ligne de séparation entre les dites paroisses de St-Thomas de Pierreville et de Saint-Antoine de la Baie du Febvre, jusqu'à l'extrémité sud-ouest du lot No. 938 du cadastre officiel de la paroisse de St-Antoine de la Baie du Febvre. Les terrains situés dans la dite paroisse de St-Thomas de Pierreville, et qui sont compris dans les limites ci-dessus données, sont tous les terrains et lots de terre connus et désignés aux plans et livre de renvoi officiels pour la dite paroisse de St-Thomas de Pierreville, depuis le lot No. 636, jusqu'au lot No. 834, inclusivement, du cadastre de la dite paroisse de St-Thomas de Pierreville ; de là, c'est-à-dire, de l'extrémité sud-ouest du dit lot No. 938 du cadastre de la dite paroisse de St-Antoine de la Baie du Febvre, courant irrégulièrement en gagnant vers le nord-est, jusqu'à l'extrémité nord-est du lot No. 897 du cadastre de la dite paroisse de St-Antoine de la Baie du Febvre ; de là, courant vers le sud-sud-est, dans la ligne nord du dit lot No. 897 et du lot No. 973, du cadastre de la dite paroisse de St-Antoine de la Baie du Febvre, jusqu'aux limites de cette paroisse, à la ligne de séparation entre les paroisses de St-Antoine de la Baie du Febvre et de St-Zéphirin de Courval. Le compeau de terre renfermé dans les limites ci-dessus mentionnées dans la dite paroisse de St-Antoine de la Baie du Febvre, comprenant tous les terrains connus et désignés aux plan et livre de renvoi officiels pour la dite paroisse de Saint-Antoine de la Baie du Febvre, depuis le lot No. 897 jusqu'au lot No. 973 du plan et livre de renvoi officiels de la paroisse de Saint Antoine de la Baie du Febvre ; de là, c'est-à-dire, de l'extrémité sud-est du dit lot No. 973 du cadastre de la dite paroisse de St-Antoine de la Baie du Febvre, courant vers le sud-est au front des lots No. 482 et 483 des plan et livre de renvoi officiels pour la paroisse de St-Zéphirin de Courval, jusqu'à la ligne de séparation entre le dit lot No. 482 et le lot No. 481 ; de là, courant irrégulièrement vers le sud, jusqu'aux limites de la paroisse de St-Zéphirin de Courval, dans la ligne sud-est du lot No. 507 du cadastre de la dite paroisse de St-Zéphirin de Courval, à la ligne de séparation entre les paroisses de St-Zéphirin de Courval et de Saint-Thomas de Pierreville. Le compeau de terre renfermé dans les limites ci-dessus désignées dans la dite paroisse de St-Zéphirin de Courval, comprenant tous les lots de terre connus et désignés aux plan et livre de renvoi officiels pour la dite paroisse

as far as the northern extremity of the Gore of Upton, on the line of separation between the parishes of St. Thomas de Pierreville and St. Antoine de la Baie du Febvre ; thence, westwardly a direct line, on the line of separation between the said parishes of St. Thomas de Pierreville and St. Antoine de la Baie du Febvre, as far as the south-western extremity of lot No. 938 of the official cadastre of the parish of St. Antoine de la Baie du Febvre. The lots situate in the said parish of St. Thomas de Pierreville, and which are comprised within the limits hereinabove mentioned, are all tracts and lots of land known and designated on the official plan and book of reference for the said parish of St. Thomas de Pierreville, from lot No. 636 to lot No. 834, inclusive, of the cadastre for the said parish of St. Thomas de Pierreville thence, that is to say, the south-western extremity of said lot No. 938 of the cadastre of the said parish of St. Antoine de la Baie du Febvre running irregularly, north-eastwardly, as far as the north-north-eastern extremity of lot No. 897 of the cadastre for the said parish of St. Antoine de la Baie du Febvre ; thence, running towards the south-south-east, on the northern line of said lot No. 897 and of lot No. 973, on the cadastre for the said parish of St. Antoine de la Baie du Febvre, as far as the limits of this parish, at the line of separation between the parishes of St. Antoine de la Baie du Febvre and St. Zéphirin de Courval. The tract of land included within the abovementioned limits in the said parish of St. Antoine de la Baie du Febvre, comprising all the lots known and designated on the official plan and book of reference for the said parish of St. Antoine de la Baie du Febvre, from lot No. 897 to lot No. 973 of the official plan and book of reference for the parish of St. Antoine de la Baie du Febvre ; thence, that is to say, from the south-easterly extremity of said lot No. 973 of the cadastre for the said parish of St. Antoine de la Baie du Febvre, running south-eastwardly, to the front of lot No. 482 and 483 on the official plan and book of reference for the parish of St. Zéphirin de Courval, to the line of separation between the said lot No. 482 and lot No. 481 ; thence, running irregularly south-wardly to the limits of the parish of St. Zéphirin de Courval, on the south-easterly line of lot No. 507 of the cadastre of the said parish of St. Zéphirin de Courval, at the line of separation between the parishes of St. Zéphirin de Courval and St. Thomas de Pierreville. The tract of land included within the abovementioned limits in the said parish of St. Zéphirin de Courval, comprising all the lots of land known and designated on the official

de St-Zéphirin de Courval sous les Nos. de 482 à 523 moins les Nos. 484, 485, 486, 487, 488 489 et 490, qui ne sont pas compris dans la municipalité de St-Benoit.

Tous les terrains qui ne seraient pas numérotés et mentionnées dans les dits compeaux de terre aux plans et livres de renvois officiels pour les dites paroisses de St-Thomas de Pierreville, Saint-Antoine de la Baie du Febvre et St-Zéphirin de Courval, seront renfermés dans la dite municipalité de Saint-Benoit, pourvu qu'ils se trouvent inclus dans le territoire enclavé dans les limites ci-dessus tracées.

Approuvé par Ordre en Conseil le 12 *février*, 1886.

PROCLAMATION DU 12 MARS, 1888 EN VERTU DE 36VC.40.

Nouvelles limites :

49-50 V. C. 54 SANCTIONNE LE 21 JUIN, 1886.

1. La terre d'Emmanuel Parent, composée des numéros 492, 493 et 494 du cadastre de la paroisse de Saint-Zéphirin, est détachée de la municipalité de Saint-Benoit et annexée à la municipalité de la paroisse de Saint-Zéphirin, et la terre de Joseph Descoteau, comprenant les numéros 524, 525 et 739 du cadastre de la paroisse de Saint-Zéphirin, est détachée de la municipalité de la paroisse de Saint-Zéphirin et annexée à la municipalité de Saint-Benoit.

Nom changé :

2. La municipalité de Saint-Benoit sera connue et portera à l'avenir le nom de : "Municipalité de la paroisse de Saint-Elphège."

Le village de St-Gabriel de Brandon.

Détaché de la paroisse de St-Gabriel de Brandon.

Proclamation du 12 décembre, 1892.

"Tout le territoire situé dans la paroisse de Saint-Gabriel de Brandon, dans le comté de Berthier ; borné au nord-ouest, par une ligne parallèle au cordon entre les concessions Saint-David et Saint-Jean, tirée à quatre arpents au nord-ouest de ce cordon, depuis la ligne de division entre les terres de Dosithée Beauvillier et de Télesphore Michaud jusqu'au canton de Brandon ; de là en suivant le

plan and book of reference for the said parish of St. Zéphirin de Courval under Nos. from 482 to 523 except the Nos. 484, 485, 486, 487, 488, 489 and 490, which are not comprised in the municipality of St. Benoit.

All lots within the said tract of land which might not be numbered and mentioned on the official plans and books of reference of the said parishes of St. Thomas de Pierreville, St. Antoine de la Baie du Febvre and St. Zephirin de Courval, shall be enclosed within the said municipality of St. Benoit, provided that they are included within the territory comprised in the abovementioned limits.

Approved by Order in Council on the 12*th February*, 1886.

PROCLAMATION OF THE 12TH MARCH, 1888.
IN VIRTUE OF 36 V. C. 40.

New limits :

49-50 V. C. 54. ASSENTED TO THE 21ST JUNE, 1886.

1. The farm of Emmanuel Parent, consisting of numbers 492, 493 and 494 of the cadastre for the parish of Saint Zéphirin, is detached from the municipality of Saint Benoit and annexed to the municipality of the parish of Saint Zéphirin, and the farm of Joseph Descoteau, comprising the numbers 524, 525 and 739 of the cadastre for the parish of Saint Zéphirin, is detached from the municipality of the parish of Saint Zéphirin and annexed to the municipality of Saint Benoit.

Name changed :

The municipality of Saint Benoit shall be hereafter known as and bear the name of the "Municipality of the parish of Saint Elphège."

The village of St. Gabriel de Brandon.

Detached from the parish of St. Gabriel de Brandon.

Proclamation of the 12th December, 1892.

"All the territory situate in the parish of Saint Gabriel de Brandon, in the county of Berthier ; bounded on the north-west, by a line paralled to the division line between the Saint David and Saint Jean concessions, drawn at four arpents to the north-west of this division line from the division line between the lands of Dosithée Beauvillier and of Telesphore Michaud to the township of

cordon entre le canton de Brandon et la seigneurie, dans la direction sud-est jusqu'à quatre arpents au nord-ouest du cordon séparant le quatrième et le cinquième rang du canton de Brandon ; de là suivant une ligne parallèle à ce dernier cordon à quatre arpents au nord-ouest d'icelui et allant dans la direction sud-ouest jusqu'à la ligne latérale nord-est de la terre de Elie Mondor ; de là suivant la dite ligne latérale dans la direction sud-est jusqu'à la profondeur de l'emplacement de la maison d'école ; de là suivant la ligne de la profondeur du dit emplacement dans une direction sud-ouest sur toute la largeur du dit emplacement ; de là suivant une ligne latérale sud-ouest du dit emplacement, dans la direction sud-est et continuant en ligne droite jusqu'à un arpent au sud-est du cordon séparant les quatrième et cinquième rangs du canton de Brandon ; de là suivant une ligne parallèle à ce dernier cordon, dans une direction nord-est jusqu'à la ligne divisant le terrain de la Fabrique de la terre de Alfred Hamelin ; de là suivant cette ligne de division dans une direction sud-est jusque vis-à-vis la ligne nord-ouest de la terre ci-devant appartenant à France Béliveau ; de là prenant la direction nord-est en ligne droite jusqu'à la ligne de division entre cette terre de France Béliveau, et la terre de P. A. Monday ; de là reprenant la direction sud-est, en suivant le cordon entre la seigneurie et le canton de Brandon jusqu'à une ligne parallèle à la ligne latérale sud-est du numéro cent trente-six, des plan et livre de renvoi préparés par Jérémie Laporte, arpenteur provincial, de la subdivision officielle du numéro deux cent trente et un, du cadastre de la dite paroisse de Saint-Gabriel de Brandon ; de là venant au nord-est en suivant cette ligne parallèle jusqu'à la profondeur nord-est du dit numéro cent trente-six ; de là venant au nord-ouest en suivant la ligne de profondeur nord-est du dit numéro cent trente-six, et allant en ligne droite jusqu'au chemin de fer de la compagnie du chemin de fer Montréal et lac Maskinongé ; de là allant au nord-est en suivant une ligne parallèle au chemin de fer jusqu'à la ligne de division entre la terre de Dosithée Beauvillier et celle de Télesphore Michaud ; de là suivant la dite ligne de division en venant au nord-ouest jusqu'à un demi arpent de la ligne latérale sud-est de la rue Beauvillier ; de là allant au nord-est en suivant une ligne parallèle au cordon entre les concessions Saint-David et Saint-Jean jusqu'à deux arpents et demi ; de là venant au nord-ouest pour l'espace de trois arpents en suivant une ligne parallèle à la ligne de division entre la terre de Dosithée Beauvillier et celle de Télesphore Michaud ; de là venant au sud-

Brandon ; thence following the division line between the township of Brandon and the seigniory, in a south-east direction to four arpents north-west by the line separating the fourth and fifth ranges of the township of Brandon ; thence following a line paralled to this last line at four arpents to the north-west thereof, and running in a south-west direction to the north-east side line of the property of Elie Mondor ; thence following the said line in a south-east direction to the depth of the school house lot ; thence following the line marking the depth of the said lot in a south-west direction by the whole width of the said lot ; thence following a south-west side line of the said lot in a south-east direction and continuing in a straight line to one arpent to the south-east of the division line separating the fourth and fifth ranges of the township of Brandon ; from thence following a line parallel to this last line, in a north-east direction to the line dividing the property of the Fabrique from that of Alfred Hamelin ; thence following this division line in a south-east to opposite the north-west line of the land heretofore belonging to France Beliveau ; thence taking a north-east direction in a straight line to the division line between this land of France Beliveau, and the land of P. A. Monday ; thence resuming a south-east course following the division line between the seigniory and the township of Brandon to a line parallel with the south-east side line of number one hundred and thirty-six, of the official plan and book of reference prepared by Jeremie Laporte, provincial land surveyer, of the official subdivision of number two hundred and thirty-one, of the cadastre of the said parish of Saint Gabriel de Brandon ; thence coming north-east following this line parallel to the north-east rear line of said number one hundred and thirty-six ; thence coming north-west following the north-east rear line of said number one hundred and thirty-six, and continuing in a straight line to the Montreal and Lake Maskinongé railway company ; thence going north-east following a line parallel to the railway to the division line between the land of Dosithée Beauvillier and that of Telesphore Michaud ; thence following the said division line coming north-west to a half arpent from the south-east side line of Beauvillier street ; thence going north-east following a line parallel to the division line between the concessions Saint David and Saint Jean, to two arpents and a half ; thence coming north-west for the space of three arpents following a line parallel to the division line between the land of Dosithée Beauvillier and that of Telesphore Michaud ;

ouest en suivant une ligne parallèle au cordon entre les concessions Saint-David et Saint-Jean jusqu'à la ligne de division entre la terre de Dosithée Beauvillier et celle de Télesphore Michaud ; de là allant au nord-ouest en suivant la dite ligne de division jusqu'à quatre arpents au nord-ouest du cordon divisant les concessions Saint-David et Saint-Jean.

Corporation de Tingwick.

Municipalité de 1845.

Comprenant le canton de Tingwick et ces parties des cantons de Wotton et de Ham qui ne sont pas déclarées être comprises dans la municipalité de Dudswell, et cette partie du canton de Chester qui se trouve au sud-est de la ligne entre les 20e et 21e lots des divers rangs d'icelui.

PROCLAMATION DU 18 JUIN, 1845.

MOINS : *Cette partie du canton de Wotton comprise dans la municipalité de Wotton, par* 22. *V. c.* 68.

MOINS : *Cette partie du canton de Ham comprise dans la municipalité de Ham Nord, par* 27 *V. c.* 30.

MOINS : *Cette partie du canton de Chester comprise dans Chester-Est, par* 22 *V. c.* 39.

MOINS : *Cette partie du canton de Chester comprise dans Chester-Ouest, par* 22 *V. c.* 39.

MOINS : *Cette partie du canton Tingwick comprise dans la municipalité du canton de Warwick, par* 27 *V. c.* 27.

MOINS : *Cette partie du canton de Tingwick comprise dans le canton Chénier, par* 27 *V. c.* 27.

Nouvelles limites de Tingwick.

Le et après le premier jour de janvier 1864, les lots 21, 22, 23, 24, 25, 26, 27, 28 et 29, dans les 2e, 3e, 4e, 5e et 6e rangs, et les dix-huit derniers lots des 7e, 8e, 9e, 10e et 11e rangs du canton de Tingwick, formeront une municipalité séparée, sous le nom de la Corporation de Tingwick.

27 V., c. 27. SANCTIONNE LE 15 OCTOBRE, 1863.

Annexion :

Les 4 derniers lots du premier rang de Tingwick, maintenant formant partie de la municipalité de Warwick, formeront à l'avenir partie de la municipalité de Tingwick.

27-28 V. c. 64. SANCTIONNE LE 30 JUIN, 1864.

thence coming to the south-west following a line parallel to the division line between the concessions Saint David and Saint Jean to the division line between the land of Dosithée Beauvillier and that of Telesphore Michaud ; thence going north-west following the said division line to four arpents north-west of the line separating the concessions Saint Jean and Saint David.

Corporation of Tingwick.

Municipality of 1845.

Comprising the township of Tingwick, and so much of the townships of Wotton and Ham as is not declared to from part of the municipality of Dudswell and so much of the township of Chester as lies to south-east of the line between the 20th and 21st lots of the several ranges thereof.

PROCLAMATION OF THE 18TH JUNE. 1845

MINUS: *That part of the township of Wotton comprised in the municipality of Wotton, by* 22. *V. c.* 68.

MINUS : *That part of the township of Ham comprised in the municipality of North-Ham, by V. c.* 30.

MINUS : *That part of the township of Chester comprised in Chester-East, by* 22 *V. c.* 39.

MINUS : *That part of the township of Chester comprised in Chester-West, by* 22 *V. c.* 39.

MINUS : *That part of the township of Tingwick comprised in the municipality of the township of Warwick, by* 27 *V. c.* 27.

MINUS : *That part of the township of Tingwick comprised in the township of Chénier, by* 27 *V. c.* 27.

New limits of Tingwick.

Upon and after the first day of January 1864, the lots 21, 22, 23, 24, 25, 26, 27, 28 and 29, in the 2nd, 3rd, 4th, 5th and 6th ranges, and the last eighteen lots of the 7th, 8th, 9th, 10th and 11th ranges of the township of Tingwick, shall form a separate municipality, underthe name of the Corporation of Tingwick.

27 V., c. 27. ASSENTED TO THE 15TH OCTOBER, 1863.

Annexion :

The las 4 lots of the first range of Tingwick, now forming part of the municipality of Warwick, shall hereafter form of part the municipality of Tingwick.

27-28 V. c. 64. ASSENTED TO THE 30TH JUNE, 1864.

MOINS : *Cette partie comprise dans la municipalité de St Rémi de Tingwick, par Ordre en Conseil approuvé le 23 avril*, 1881.

MOINS : *Cette partie annexée au canton de Wotton, par 33 V. c. 42. Sanctionné le 1er février*, 1870.

MINUS: *That part comprised within the municipality of St Rémi de Tingwick, by Order in Council approved on the 23rd April*, 1881.

MINUS : *That part annexed to the township of Wotton, by 33 V. c. 42, Assented to the 1st February*, 1870.

La paroisse de St Joseph de la Pointe de Levis.

Edits et ordonnances du 3 mars, 1722.

LA POINTE DE LEVY.—L'étendue de la paroisse située au dit lieu, en la seigneurie de la Côte de Lauzon, sera de trois lieues et demie et quatre arpents, savoir : un quart de lieue faisant le reste du fief de Montapeine, à prendre du côté d'en bas, depuis et comprise l'habitation de Joseph Turgeon, en remontant le long du fleuve, jusqu'au fief de Vitré ; dix arpents que contient de front le dit fief de Vitré ; quinze arpents que contient le fief de la Martinière, en remontant jusqu'à la seigneurie de la Côte de Lauzon, et trois lieues de front de la dite seigneurie de la Côte de Lauzon, à prendre du côté d'en bas, depuis le dit fief de la Martinière, et remontant le long du fleuve, jusqu'à la rivière du Sault de la Chaudière, ensemble des profondeurs renfermées dans ces bornes.

PROCLAMATION DU 18 JUIN 1845.

MOINS : *Les limites de la paroisse de St. Jean Chrysostôme par proclamation du 12 mai*, 1835.

MOINS : *Les limites de St Henri de Lauzon par proclamation du 20 décembre*, 1842.

MOINS : *Les limites de la paroisse de N.-D. de la Victoire par proclamation du 28 septembre*, 1852.

MOINS : *Les limites du village de Lauzon par proclamation du 19 septembre*, 1866.

MOINS : *Les parties annexées au village de Lauzon, par Ordre en Conseil du 17 juillet*, 1877 *et du 3 septembre*, 1884.

MOINS : *Cette partie annexée au village de Lauzon, par Ordre en Conseil approuvé le 28 mars*, 1887.

MOINS : *Cette partie annexée au village de Lauzon, par Ordre en Conseil approuvé le 22 octobre*, 1890.

MOINS : *Cette partie comprise dans St Lambert de Lauzon, par proclamation du 11 mai*, 1853.

The parish of St Joseph de la Pointe de Levis

Edicts and ordinances of the 3rd March, 1722.

LA POINTE DE LEVY.—The extent of the parish situate in the seigniory of La Côte de Lauzon, shall be 3½ leagues and 4 arpents, to wit : ¼ of a league being the ramainder of the frontage of the fief of Montapeine, reckoned from the lower side, beginning at and including the land of Joseph Turgeon and ascending along the St. Lawrence to the fief of Vitré ; 10 arpents which the said fief of Vitré certains in front, 15 arpents which the said fief of La Martinière contains, ascending to the seigniory of La Côte de Lauzon, and 3 leagues in front of the said seigniory of La Côte de Lauzon, reckoned from the lower side, beginning at the fief of La Martinière and ascending along the St Lawrence to the River of the Chaudière Falls, with the extent in depth comprised within these limits.

PROCLAMATION OF THE 18TH JUNE 1845.

MINUS : *The limits of the parish of Saint Jean Chrysostôme, by proclamation of the 12th May*, 1835.

MINUS : *The limits of St Henri de Lauzon, by proclamation of the 20th December*, 1842.

MINUS : *The limits of the parish of N.-D. de la Victoire, by proclamation of the 28th September*, 1852.

MINUS : *The limits of the village of Lauzon, by proclamation of the 19th September*, 1866.

MINUS : *The parts annexed to the village of Lauzon, by Order in Council of the 17th July*, 1887 *and of the 3rd September*, 1884.

MINUS : *That part annexed to the village of Lauzon, by Order in Council approved on the 28th March*, 1887.

MINUS : *That part annexed to the village of Lauzon, by Order in Council approved on the 22nd October*, 1890.

MINUS : *That part comprised into St Lambert de Lauzon, by proclamation of the 11th May*, 1853.

Le canton de Somerset-Sud.

Municipalité de Somerset, 1845.

Comprenant les cantons de Somerset et de Nelson, à l'exception de cette partie du canton de Nelson qui se trouve entre celui d'Inverness et l'augmentation de la seigneurie de Ste. Croix, et qui est bornée au sud-est, par la ligne entre les 8e et 9e rangs du dit canton de Nelson.

PROCLAMATION DU 18 JUIN 1845

MOINS : *Le canton de Nelson organisé en municipalité séparée avant* 1853.

Canton de Somerset :

Proclamation du 18 avril, 1804.

Borné au sud-est, par l'étendue de Nos terres vacantes, communément appelée le canton d'Inverness, et par les cantons d'Halifax et d'Arthabaska ; au nord-ouest, par la seigneurie de Lotbinière, et par l'étendue de Nos terres vacantes, communément appelée le canton de Stanfold ; au nord-est, par le canton de Nelson, et au sud-ouest, par la dite étendue de Nos terres vacantes, communément appelée le canton de Stanfold. Commençant à une borne en pierre plantée sur la ligne de division, entre la dite seigneurie de Lotbinière et la dite étendue de Nos terres vacantes, dont un arpentage a été fait, communément appelée le canton de Somerset, définissant l'angle ouest du dit canton de Nelson, et l'angle nord de la dite étendue de Nos terres vacantes, dont un arpentage a été fait comme susdit, communément appelée le canton de Somerset ; de là, magnétiquement sud, 33 degrés 30 minutes est, 626 chaînes, 50 chaînons, le long de la ligne de division entre le dit canton de Nelson et la dite étendue de Nos terres vacantes, dont un arpentage a été fait comme susdit, communément appelée le canton de Somerset, jusqu'à un poteau définissant l'angle est de la dite étendue de Nos terres vacantes, dont un arpentage a été fait comme susdit, communément appelée le canton de Somerset, et l'angle sud du dit canton de Nelson ; de là, sud, 47 degrés ouest, 917 chaînes, 40 chaînons, le long de la ligne de division entre la dite étendue de Nos terres vacantes, dont un arpentage a éte fait comme susdit, communément appelée le canton de Somerset, l'étendue de Nos terres vacantes, communément appelée le canton d'Inverness et le canton d'Halifax, jusqu'à un poteau définissant l'angle nord-est du dit canton d'Arthabaska et l'angle sud-est de la dite étendue de Nos terres vacantes, dont un

The township of Somerset-South.

Municipality of Somerset, 1845.

Comprising the townships of Somerset and Nelson, with the exception of so much of the township of Nelson as lies between the township of Inverness and the augmentation of the seigniory of Ste. Croix and is bounded to the south-east, by the line between the 8th and 9th ranges of the said township of Nelson.

PROCLAMATION OF THE 18TH JUNE, 1845.

MINUS : *The township of Nelson organized into a separate municipality before* 1853.

Township of Somerset :

Proclamation of the 21st April, 1804.

Bounded on the south-east, by the tract of Our waste lands, commonly called the township of Inverness and by the townships of Halifax and Arthabaska ; on the north-west, by the seigniory of Lotbinière and by the tract of Our waste lands, commonly called the township of Stanfold ; on the north-east, by the township of Nelson, and on the south-west, by the said tract of Our waste lands, commonly called the township of Stanfold. Beginning at a stone boundary standing on the division line between the said seigniory of Lotbinière and the said tract of Our waste lands, whereof a survey hath been made, commonly called the township of Somerset, marking the westerly corner of the said township of Nelson and northerly corner of the said tract of Our waste lands, whereof a survey hath so as aforesaid been made, commonly called the township of Somerset ; running from thence, magnetically south, 33 degrees 30 minutes east, 626 chains, 50 links, along the division line between the said township of Nelson and the said tract of Our waste lands, whereof a survey hath so as aforesaid been made, commonly called the township of Somerset, to a post erected for the easterly corner of the said tract of Our waste lands, whereof a survey hath so as aforesaid been made, commonly called the township of Somerset, and the southerly angle of the said township of Nelson ; thence, south, 47 degrees west, 917 chains, 40 links, along the division line between the said tract of Our waste lands, whereof a survey hath so as aforesaid been made, commonly called the township of Somerset, the tract of Our waste lands, commonly called the township of Inverness and the township of Halifax, to a post erected for the north-east angle of the said township of Arthabaska, and the south-

arpentage a été fait comme susdit, communément appelée le canton de Somerset ; de là, sud, 70 degrés ouest, 253 chaînes, le long de la ligne de division entre le dit canton d'Arthabaska et la dite étendue de Nos terres vacantes, dont un arpentage a été fait comme susdit, communément appelée le canton de Somerset, jusqu'à un poteau définissant l'angle sud-ouest de la dite étendue de Nos terres vacantes, dont un arpentage a été fait comme susdit, communément appelée le canton de Somerset et l'angle sud-est de la dite étendue de Nos terres vacantes, communément appelée le canton de Stanfold ; de là, nord, 9 degrés 45 minutes est, le long de la ligne de division entre la dite étendue de Nos terres vacantes, communément appelée le canton de Stanfold, et la dite étendue de Nos terres vacantes, dont un arpentage a été fait comme susdit, communément appelée le canton de Somerset, 960 chaînes, jusqu'à un poteau planté sur la rive sud-est de la rivière Bécancour, définissant l'angle nord-est de la dite étendue de Nos terres vacantes, communément appelée le canton de Stanfold ; de là, continuant la dite ligne, nord, 9 degrés 45 minutes est, 55 chaînes, 30 chaînons, jusqu'à un poteau définissant l'angle nord-ouest de la dite étendue de Nos terres vacantes, dont un arpentage a été fait comme susdit, communément appelée le canton de Somerset ; et de là, nord, 58 degrés est, 446 chaînes, 25 chaînons, le long de la ligne de division entre la dite étendue de Nos terres vacantes, dont un arpentage a été fait comme susdit, communément appelée le canton de Somerset, l'étendue de Nos terres vacantes, communément appelée le canton de Blandford et la dite seigneurie de Lotbinière, au point de départ : contenant environ 52,852 acres, et l'allouance ordinaire pour les grands chemins.

Augmentation de Somerset :

Proclamation du 21 mai, 1852.

Une lisière de terre bornée et aboutissant comme suit : au nord-ouest, par le canton de Somerset ; au sud-est, partie par le canton d'Arthabaska, partie par le canton d'Halifax et partie par le canton d'Inverness ; au sud-ouest, par le dit canton d'Arthabaska et à l'extrémité nord-est par le canton de Nelson. Commençant à un poteau et borne en pierre plantés sur la ligne extérieure nord-ouest du canton d'Halifax et désignant l'angle le plus au nord-est du dit canton d'Arthabaska et l'extrémité du lot No. 1 dans le 17e rang du canton en dernier lieu mentionné ; de là, longeant la ligne extérieure nord-ouest du

east angle of the said tract of Our waste lands, whereof a survey hath so as aforesaid been made, commonly called the township of Somerset ; thence, south, 70 degrees west; 253 chains, along the division line between the township of Arthabaska and the said tract of Our waste lands, whereof a survey hath so as aforesaid been made, commonly called the township of Somerset, to a post erected for the south-westerly corner of the said tract of Our waste lands, whereof a survey hath so as aforesaid been made, commonly called the township of Somerset and the south-easterly angle of the said tract of Our waste lands, commonly called the township of Stanfold ; thence, north, nine degrees forty-five minutes east, along the division line between the said tract of Our waste lands, commonly called the township of Stanfold and the said tract of Our waste lands, whereof a survey hath so as aforesaid been made, commonly called the township of Somerset, 960 chains, to a post erected on the south-easterly bank of the River Becancour, marking the north-easterly corner of the said tract of Our waste lands, commonly called the township of Stanfold ; thence, in the continuation of the said line, north, 9 degrees 45 minutes east, 55 chains, 30 links, to a post erected for the north-west angle of the said tract of Our waste lands, whereof a survey hath so as aforesaid been made, commonly called the township of Somerset ; and from thence, north, 58 degrees east, 446 chains, 25 links, along the division line between the said tract of Our waste lands, whereof a survey hath so as aforesaid been made, commonly called the township of Somerset, the tract of Our waste lands, commonly called the township of Blandford and the said seigniory of Lotbinière, to the place of beginning : containing about 52,852 acres and the usual allowance for highways.

Augmentation of Somerset :

Proclamation of the 21st May, 1859.

Bounded and abutted as follows, to wit : on the north-west, by the township of Somerset ; on the south-east, partly by the township of Arthabaska, partly by the township of Halifax, and partly by the township of Inverness ; on the south-west, by the said township of Arthabaska and at the north-east end by the township of Nelson. Beginning at a post and stone boundary planted on the north-west outline of the township of Halifax, marking the north-easternmost angle of the said township of Arthabaska and the apex of lot number one in the seventeenth range of the said last mentioned township ;

dit canton d'Arthabaska, magnétiquement sud, 72 degrés 20 minutes ouest, variation, 14 degrés ouest, 82 chaînes, 50 chaînons, plus ou moins, jusqu'à l'intersection de la ligne extérieure sud-est du susdit canton de Somerset, à un poteau et borne en pierre définissant l'angle le plus au sud-ouest de la dite portion ou étendue de terrain ; de là, longeant la dite ligne extérieure sud-est de Somerset, dans toute son étendue, nord, 51 degrés est 950 chaînes, plus ou moins, jusqu'à un poteau planté à l'intersection de la ligne de division entre les cantons de Somerset et Nelson susdits ; de là, longeant la ligne sud-ouest de Nelson dans une direction sud-est environ deux chaînes et demie, jusqu'à la ligne extérieure nord-ouest du canton d'Inverness ; de là, longeant la dite ligne extérieure nord-ouest du canton d'Inverness et continuant le long de la ligne extérieure nord-ouest du canton d'Halifax susdit, sud, 49 degrés 15 minutes est, 899 chaînes et 80 chaînons, plus ou moins, jusqu'au point de départ, la dite portion ou étendue de terrain contenant environ 1500 acres de terre, plus ou moins, en superficie.

MOINS : *Les limites du village de Plessisville, par proclamation du 27 avril, 1855.*

MOINS : *Les limites du canton de Somerset-Nord, par 20 V. c. 136.*

N. B. Le nom de la municipalité de " Somerset " a été changé en celui de " Le canton de Somerset-Sud ", par 20 V. c. 136. Sanctionné le 10 juin 1857.

MOINS : *Cette partie comprise dans St. Pierre Baptiste, par proclamation du 21 avril 1887, et par Ordre en Conseil du 26 septembre, 1887.*

Annexion ;

Détachée du canton de Stanfold.

Les lots 1, 2, 3, 4, 5, 6, 7, 8, 9, 10, 11 et 12 des premiers, deuxième et troisième rangs ; 1, 2, 3, 4, 5, 6, 7, 8, 9 et 10 des quatrième et cinquième rangs ; 1, 2, 3 et 4 du sixième rang, et 1 et 2 du septième rang, dans le canton de Stanfold, dans le comté d'Arthabaska, sont, pour toutes fins, sauf celles d'enregistrement, détachés du dit canton et annexés au canton de Somerset-Sud, dans le comté de Mégantic.

58 V. c. 11. SANCTIONNE LE 12 JANVIER, 1895.

thence, along the north-west outline of the said township of Arthabaska, magnetically south, seventy-two degrees twenty minutes west, variation fourteen degrees west, eighty-two chains, fifty links, more or less, to the intersection of the south-east outline of the township of Somerset aforesaid, at a post and stone boundary marking the south-westernmost angle of the said tract or gore of land ; thence, along the said south-east outline of Somerset, on a general course, north, fifty-one degrees east, nine hundred and fifty chains, more or less, to a post planted at the intersection of the division line between the townships of Somerset and Nelson aforesaid ; thence, along the south-west line of Nelson in a south-easterly direction, about two and a half chains, to the north-west outline of the township of Inverness ; thence, along the said north-west outline of the township of Inverness and in continuation along the north-west outline of the township of Halifax aforesaid ; south, forty-nine degrees, fifteen minutes east, eight hundred and ninety-nine chains, eighty links, more or less, to the place of beginning. The said tract or gore of land containing about fifteen hundred acres of land, more or less, in superficies.

MINUS : *The limits of the village of Plessisville, by proclamation of the 27th April. 1855.*

MINUS : *The limits of the township of Somerset-North, by 20 V. c. 136.*

N. B. The name of the municipality of " Somerset " has been changed into " The township of Somerset-South ", by 20 V. c. 136. Assented to the 10th June, 1857.

MINUS : *That part comprised in St. Pierre Baptiste, by proclamation of the 21st April, 1887, and by Order in Council of the 26th September, 1887.*

Annexation :

Detached from the township of Stanfold.

Lots 1, 2, 3, 4, 5, 6, 7, 8, 9, 10, 11 and 12 of the first, second and third ranges ; 1, 2, 3, 4, 5, 6, 7, 8, 9 and 10 of the 4th and 5th ranges ; 1, 2, 3 and 4 of the sixth ranges ; 1 and 2 of the seventh range in the township of Stanfold, in the county of Arthabaska, are, for all purposes, except for registration purposes, detached from said township and annexed to the township of Somerset-South, in the county of Megantic.

58 V. c. 11. ASSENTED TO THE 12TH JANUARY, 1895.

Le canton de Shenley.

Proclamation du 1er mai, 1810.

Borné à l'est, par la Rivière Chaudière ; à l'ouest par le canton de Tring, et Nos terres vacantes ; au nord, par le fief d'Aubert Gallion ; et au sud, par le canton de Dorset. Commençant à un poteau ci-devant planté sur les rives ouest de la Rivière Chaudière, définissant l'angle nord-est de l'étendue de Nos. terres vacantes dont un arpentage a été fait, communément appelée le canton de Shenley, et l'angle sud-est du fief d'Aubert Gallion ; de là, magnétiquement sud, 56 degrée 30 minutes ouest, le long de la ligne de division entre la dite seigneurie d'Aubert Gallion et le dit canton de Shenley, 474 chaînes ; de là, nord, 12 degrés ouest, le long de la ligne de division entre le dit canton de Shenley et le dit fief d'Aubert Gallion, 526 chaînes, jusqu'à un poteau définissant l'angle nord du dit canton de Shenley ; de là, sud, 56 degrés, 30 minutes ouest, le long de la ligne de division entre le dit canton de Shenley et le canton de Tring, 787 chaînes, jusqu'à un poteau définissant l'angle ouest du dit canton de Shenley, et l'angle sud du dit canton de Tring ; de là, sud, 29 degrés 30 minutes est, le long de la ligne de division entre le dit canton de Shenley, et Nos terres vacantes, 509 chaînes, jusqu'à un poteau définissant l'angle sud-ouest du dit canton de Shenley ; de là, sud, 78 degrés 30 minutes est, le long de la ligne de division entre le dit canton de Shenley et le canton de Dorset, 800 chaînes, jusqu'à un poteau ci-devant planté sur les rives ouest de la Rivière Chaudière, définissant l'angle est du dit canton de Dorset, et l'angle sud-est du dit canton de Shenley ; de là, le long des rives de la Rivière Chaudière, comme elle tourne et serpente, au point de départ ; contenant environ, 61,981 acres de terre, et la réserve ordinaire pour les grands chemins.

Approuvé par résolution du Conseil du Comté de Beauce, le 10 *septembre*, 1862.

MOINS : *Les* 1*e*, 2*e*, 3*e et* 4*e rangs du canton de Shenley annexés à St. George d'Aubert Gallion, par* 23 *V. c.* 61.

MOINS : *Cette partie comprise dans la municipalité de St. Ephrem de Tring, par* 33 *V. c.* 39.

33 V. C. 39. SANCTIONNE LE 1ER FEVRIER, 1870.

N. B. Il y a deux augmentations à ce canton qui sont pas encore érigées.

The township of Shenley.

Proclamation of the 1st May, 1810.

Bounded on the east, by the River Chaudière ; on the west, by the township of Tring and Our waste lands ; on the north, by the fief Aubert Gallion ; and on the south, by the township of Dorset. Beginning at a post heretofore erected on the westerly banks of the River Chaudière, marking the north-easterly angle of the tract of Our waste lands, whereof a survey hath been made, commonly called the township of Shenley, and south-easterly angle of the fief Aubert Gallion ; thence, magnetically south, 56 degrees 30 minutes west, along the division line between the said seigniory of Aubert Gallion and the said township of Shenley, 474 chains; thence, north, 12 degrees west, along the division line between the said township of Shenley, and the said fief Aubert Gallion, 526 chains, to a post marking the northerly angle of the said township of Shenley ; thence, south, 56 degrees 30 minutes west, along the division line between the said township of Shenley, and the township of Tring, 787 chains, to a post marking the westerly angle of the said township of Shenley, and the southwardly corner of the said township of Tring ; thence, south, 29 degrees 30 minutes east, along the division line between the said township of Shenley, and Our waste lands, 509 chains, to a post marking the south-westerly corner of the said township of Shenley ; thence, south, 78 degrees 30 minutes east, along the division line between the said township of Shenley, and the township of Dorset, 800 chains, to a post heretofore erected on the westerly banks of the River Chaudière, for the easterly corner of the said township of Dorset, and south-easterly corner of the said township of Shenley ; thence, along the banks of the River Chaudière, as it winds and turns, to the place of beginnning ; containing about 61,981 acres, and the usual allowance for highways.

Approved by a resolution of the County Council of Beauce on the 10*th September*, 1862.

MINUS : *The* 1*st*, 2*nd*, 3*rd and* 4*th ranges of the township of Shenley, annexed to St. Georges d'Aubert Gallion, by* 23 *V. c.* 61.

MINUS : *That part included within the municipality of St. Ephrem de Tring, by* 33 *V. c.* 39.

33 V. C. 39. ASSENTED TO THE 1ST FEBRUARY, 1870.

N. B. There are two gores to this township still not erected.

MOINS : *Cette partie annexée à St-Ephrem de Tring, par Ordre en Conseil approuvé le 26 janvier,* 1888.

MOINS : *Cette partie comprise dans la municipalité de "Shenley, Dorset, Jerley et Morlow" par Ordre en Conseil approuvé le 15 mai,* 1888.

MOINS : *Cette partie comprise dans St-Benoit Labre, par proclamation du 23 août,* 1893 *et Ordre en Conseil, du 4 janvier,* 1894.

Annexion :

Détachée de Aubert Gallion.

Les lots Nos. A, 1, 2, 3, 4, 5, 6, 7, 8, 9, 10, 11, 12, 13, 14, 15, 16, 17 et 18 du 4e rang du canton de Shenley.

Par Ordre en Conseil approuvé le 9 septembre, 1895.

MINUS : *That part annexed to St. Ephrem de Tring, by Order in Council approved on the 26 January,* 1888.

MINUS : *That part comprised in the municipality of "Shenley, Dorset, Jersey and Marlow" by Order in Council approved on the 15th May,* 1888.

MINUS : *That part comprised in St. Benoit Labre, by proclamation of the 23rd August,* 1893 *and Order in Coucil of the 4 January,* 1894.

Annexation :

Detached from Aubert Gallion.

Lots Nos. A, 1, 2, 3, 4, 5, 6, 7, 8, 9, 10, 11, 12, 13, 14, 15, 16, 17 and 18 of the 4th range of the township of Shenley.

By Order in Council approved on the 9th September, 1895.

MUNICIPALITES DE COMTE

COUNTY MUNICIPALITIES

NOTES EXPLICATIVES :

1° La Province a été divisée en collèges électoraux en 1853, par l'acte 16 V. c. 152 qui a été amendé en 1855 par l'acte 18 V. c. 76, point de départ de la division actuelle;

2° La division établie par les actes susdits a été reconnue et acceptée en 1855 par l'acte 18 V. c. 100;

3° Toutes ces lois et leurs amendements ont été révisés en 1860 par l'acte 23 V. c. 61;

4° Les amendements aux S. R. B. C. ont été codifiés en 1871 par l'acte 34 V. c. 68 de la Législature de Québec (*Code Municipal*).

5° Les S. R. P. Q. décrètent ce qui suit, aux articles:—

" 60. Pour les fins de la législature, la province de Québec est divisée:

" 1° En soixante-huit districts électoraux, lesquels forment, pour les fins de la représentation du peuple dans l'assemblée législative, les soixante-cinq collèges électoraux constitués par "l'Acte de l'Amérique Britanique du Nord, 1867." A. U., ss. 40 et 80, et seconde cédule; S. R. B. C., c. 75, s. 1, et 49-50 V., c. 96. s. 1, § 1.

" 2° En vingt-quatre divisions, pour le conseil législatif. A. U., ss. 22 et 72; S. R. C., c. 1, s. 1 et cédule, et 49-50 V., c. 96, s. 1, § 2.

" 61. La province est aussi divisée :

" 1° En vingt districts, pour les fins de l'administration de la justice; S. R. B. C., c. 76, s. 5 et cédule, et 49-50 V.. c. 96, s. 2, § 1.

" 2° En soixante-neuf divisions, pour les fins d'enregistrement; S. R. B. C., c. 37, ss. 83, 96 et 97, et 49-50 V., c. 96, s. 2, § 2.

" 3° En soixante-sept municipalités de comté, et en municipalités de cité et de ville constituées par acte spécial, pour les fins municipales. C. M., arts. 1, 2, 24 et 1031, et 49-50 V., c. 96, s. 2, § 3.

" 62. Les municipalités de comté sont subdivisées, conformément au code municipal, en municipalités de campagne, de village et de ville. C. M., art. 2, et 49-50 V., c. 96, s. 3.

" 63. Excepté pour les cités et les villes, et sauf les modifications énumérées en leur lieu, la divi-

EXPLANATORY NOTES :

1° The Province has been divided in Electoral districts in 1853, by the Act 16 V. c. 152 which has been amended in 1855 by the act 18 V., c. 76 point of beginning for the actual division ;

2° The division established by the above cited acts has been acknowledged and accepted in 1855 by the act 18 V., c. 100 ;

3° All those laws and their amendments have been revised in 1860 by the act 23 V., c. 61.

4° The amendments to the L. C. R. S. have been codified in 1871 by the act 34 V., c. 68 of the Legislature of Quebec (Municipal Code);

5° The R. S. P. Q. declare as follows, at articles:

" 60. For the purposes of the Legislature, the Province of Quebec is divided :

" 1. Into sixty-eight electoral districts which form, for the purposes of the representation of the people in the Legislative Assembly, the sixty-five electoral districts constituted by the British North America Act, 1867. B. N. A. Act, 1867, ss. 40 and 80 and second schedule; C. S. L. C., c. 75, s. 1; 49-50 V., c. 96, s. 1, § 1.

" 2. Into twenty-four divisions for the Legislative Council B. N. A. Act, 1867, ss. 22 and 72; C. S. C., c. 1, s. 1, and schedule; 49-50 V., c. 96, s. 1 § 2.

" 61. The Province is also divided:

" 1. Into twenty districts, for the purposes of the administration of justice. C. S. L. C., c. 76, s. 5 and schedule; 49-50 V., c. 96, s. 2, § 1.

" 2. Into sixty-nine divisions for registration purposes. C. S. L. C., c. 37, ss. 83, 96 and 97; 49-50 V., c. 96, s. 2, § 2.

" 3. Into sixty-seven county municipalities, and into city and town municipalities constituted by special act, for municipal purposes. M. C., 1, 2, 24 and 1031; 49-50 V., c. 96, s. 2 § 3.

" 62. County municipalities are subdivided, in conformity with the Municipal Code, into rural, village and town municipalities. M. C., Art. 2; 49-50 V., c. 96, s. 3.

" 63. Excepting for the cities and towns, and saving the modifications mentioned in their

sion en districts électoraux sert de base pour les autres divisions. S. R. B. C., c. 37, s. 96; S. R. B. C., c. 75, s. 1 ; C. M., art. 24, et 49-50 V., c. 96, s. 4.

" 65. Ces districts électoraux comprennent toute place située dans leurs limites respectives, quoique non expressément mentionnée dans l'énumération des localités y contenues. S. R. B. C., c. 75, s. 2, et 49-50 V., c. 96, s. 6.

" 66. La partie d'une rivière dont les deux rivages se trouvent dans un district électoral, est comprise en icelui. S. R. B. C., c. 75, s. 3, § 1, et 49-50 V., c. 96, s. 7.

" 67. Les limites de tout district électoral, borné par une rivière, s'étendent jusqu'au millieu de telle rivière. S. R. B. C., c. 66, s. 3, § 1, et 49-50 V., c. 96, s. 8.

" 68. La proximité d'une île ou d'un îlet d'un district électoral se mesure par la distance relative entre l'un ou l'autre bord de l'île ou de l'îlet avec le rivage du district électoral opposé. 49-50 V., c. 96, s. 9."

6° A la suite de la description du comté pour les fins municipales contenue à l'article 73 S. R. P. Q. un N. B. a été ajouté avec tous les changements survenus depuis le 1er janvier, 1889, date de la mise en force des S. R. P. Q., par proclamation du 19 décembre, 1888.

7° Un tableau, sous le titre de MUNICIPALITÉS SPÉCIALES a été préparé donnant le nom des municipalités dont le conseil possède les pouvoirs d'un conseil de comté; (*Art.* 1081 *du Code municipal*).

8° Un autre tableau contenant le nom de toutes les municipalités de villes incorporées en vertu d'actes spéciaux ;

9° Enfin un tableau donnant le nom des municipalités de cité.

proper place, the division into electoral districts serves as a basis for the other divisions. C. S. L. C., c. 37, s. 96, C. S. L. C., c. 75, s. 1, M. C., Art. 24; 49-50 V. c. 96, s. 4.

" 65. These electoral districts include all places within their respective limits, although not expressly enumerated in the list of places comprised. C. S. L. C., c. 75, s. 2; 49-50 V., c. 96, s. 6.

" 66. That portion of a river of which the two banks are within one electoral district is comprised therein. C. S. L. C. c. 75, s. 3. § 1; 49-50 V., c. 96, s. 7.

" 67. The limits of every electoral district bounded by a river extend to the middle of such river. C. S. L. C., c, 75, s. 3 § 2; M. C., Art. 19 § 1; 49-50 V., c. 96, s. 8.

" 68. The nearness of an island or islet to an electoral district is measured by the relative distance between either side of the island or islet and the shore of the opposite electoral district 49-50 V., c. 96, s. 9."

6° After the discription of the county for municipal purposes as contained at article 73 R. S. P. Q. a N. B. has been given with all the changes effectuated since the 1st January, 1889, date of the coming into force of the R. S. P. Q., by proclamation of the 19th December, 1888.

7° A table under the title of SPECIAL MUNICIPALITIES has been prepared giving the name of the municipalities that the council possesses the the powers of a county council; (art. 1081 of the municipal code).

8° A table containing the name of all the town municipalities incorporated in virtue of special acts;

9° Lastly a table giving the name of the city municipalities.

MUNICIPALITES DE COMTE — COUNTY MUNICIPALITIES

Le comté d'Argenteuil

Division électorale :

S. R. P. Q. Titre 1er. ch. 2. s. 2. Art. 64

Le comté d'Argenteuil est borné à l'est, par les comtés des Deux-Montagnes et Terrebonne; au nord, par le comté de Terrebonne, à l'ouest, par le comté d'Ottawa ; et au sud, par la rivière d'Ottawa, y comprises les îles les plus rapprochées situées en tout ou en partie vis-à-vis d'icelui.

Ce comté, ainsi borné, comprend la paroisse de Saint-André qui renferme partie du village Carillon, la paroisse de Saint-Jérusalem, la municipalité de la partie ouest de la paroisse de Saint-Jérome, le canton de Chatham qui renferme le reste du village de Carillon, le canton de Wentworth, le canton de Grenville et son augmentation qui renferme le village de Grenville, le canton Harrington et son augmentation, ceux de Gore, Howard, Arundel et Montcalm, la municipalité de Mille-Isles, la partie du canton de Morin située au sud-ouest de la ligne entre les lots numéros vingt-quatre et ving-cinq de tous les rangs de ce canton, et la ville de Lachute. S. R. B. C., c.75, s. 1, § 12 ; 44-45 V., c. 30 ; 45 V., c. 40, s. 1, et 49-50 V., c. 96, s. 5.

Comté municipal :

Comprend le comté d'Argenteuil, moins la ville de Lachute.

S. R. P. Q. Titre 1er. ch. 2. s. 6. Art. 73.

N. B. Le comté comprend les municipalités suivantes telles qu'actuellement bornées et limitées, savoir :

The county of Argenteuil

Electoral division :

R. S. P. Q. Title 1st. ch. 2. s. 2. Art. 64.

The county of Argenteuil is bounded to the east, by the counties of Deux Montagnes and Terrebonne ; to the north, by the county of Terrebonne ; to the west, by the county of Ottawa ; and to the south, by the River of Ottawa including the nearest islands situated in whole or in part opposite thereto.

The county, so bounded, comprises the parish of St-André which includes a portion of the village of Carillon, the parish of St. Jérusalem, the municipality of the Western part of the parish of St. Jérome, the township of Chatham which includes the rest of the village of Carillon, the township of Wentworth, the township of Grenville and its augmentation which includes the village of Grenville, the township of Harrington and its augmentation, those of Gore, Howard, Arundel and Montcalm, the municipality of Mille Isles, that part of the township of Morin situated to the South-West of the line between lots numbers twenty-four and twenty-five of all the ranges of the township, and the town of Lachute. C. S. L. C., c. 75, s. 1§ 12 ; 44-45 V. c. 30 ; 45 V. c. 40. s. 1 ; 49-50 V. c. 96. s. 5.

Municipal county :

Comprises : The county of Argenteuil, less the town of Lachute.

R. S. P. Q. Title 1st. ch. 2. s. 6. Art. 73.

N. B. The county comprises the following municipalities as actually bounded and abutted, to wit :

Villages

Carillon, Grenville.

Paroisses.—Parishes

St-André d'Argenteuil, St-Jérusalem d'Argenteuil, Mille Isles.

Cantons.—Townships

Arundel, Chatham, Gore, Grenville, Harrington, Howard, Wentworth.

Partie de canton.—Part of township

Morin.

CHEF LIEU.—St-Jérusalem d'Argenteuil.

Le comté d'Arthabaska

Division électorale ;

S. R. P. Q. Titre 1er ch. 2. s. 2. Art 64.

Le comté d'Arthabaska comprend la partie du canton de Maddington au sud-est de la ligne nord-ouest du onzième rang, la partie du canton de Blandford au sud-est du lot No. 18 dans les premier, deuxième, troisième, quatrième, cinquième, sixième, septième huitième et neuvième rangs, et dans le rang A, le canton de Warwick qui renferme le village de Warwick, celui de Stanfold qui renferme le village de Princeville, celui d'Arthabaska qui renferme les villages d'Arthabaskaville et Victoriaville, les cantons de Chester-Est, Chester-Ouest, Tingwick, Horton et Bulstrode et son augmentation, moins la partie des cantons de Horton et Bulstrode comprise dans la paroisse de St-Samuel qui appartient au comté de Nicolet, et enfin la partie des cantons de Simpson et Aston comprise dans la paroisse de Ste-Clotilde de Horton. S. R. B. C., c. 75, s. 1, § 46 ; 25. V., c. 50, s. 1 ; 41 V. c. 26. s. 4 ; 46 V. c. 38, s. 1 ; 49-50 V., c. 96, s. 5. et 50 V., c. 22, s. 1.

Comté municipal :

Comprend : Le comté d'Arthabaska, moins la ville de Victoriaville.

S. R. P. Q. Titre 1er ch. 2. s. 6. Art. 73. tel qu'amendé par 53 V. c. 78.

ANNEXION :

Détachée du comté de Nicolet,

Pour discription voir : paroisse de Ste-Anne du Sault, 52 V. c. 61 Sanctionné le 21 mars 1889.

MOINS : *Cette partie du canton de Stanfold annexée à Somerset-Sud, par 58 V. c. 11.*

MOINS : *Cette partie du canton de Bulstrode détachée de Ste Anne du Sault et annexée à Ste. Eulalie, comté de Nicolet, par 59 V. c. 8.*

N. B. Le comté comprend les municipalités suivantes telles qu'actuellement bornées et limitées, savoir :

The county of Arthabaska

Electoral division :

R. S. P. Q. Title 1st. ch. 2. s. 2. Art. 64.

The county of Arthabaska comprises that part of the township of Maddingtion to the South-East of the north-western line of the eleventh range, that part of the township of Blandford to the south-east of lot No. 18 in the first, second, third, fourth, fifth, sixth, seventh, eighth and ninth ranges and in range A, the township of Warwick which includes the village of Warwick, that of Standfold which includes the village of Princeville, that of Arthabaska which includes the villages of Arthabaskaville and Victoriaville, the townships of East Chester, West Chester, Tingwick, Horton and Bulstrode and its augmentation, less that part of the townships of Horton and Bulstrode included in the parish of St. Samuel which belongs to the county of Nicolet, and, lastly, that part of the townships of Simpson and Aston included in the parish of Ste. Clotilde de Horton. C. S. L. C., c. 75, s. 1 § 46 ; 25 V., c. 50, s. 1 ; 41 V., c. 26, s. 4 ; 46 V., c. 38, s. 1 ; 49-50 V., c. 96, s. 5 ; 50 V., c, 22, s. 1.

Municipal county :

Comprises : the county of Arthabaska, less the town of Victoriaville.

R. S. P. Q. Title 1st. ch. 2. s. 6. Art. 73. as amended by 53 V. c. 78.

ANNEXATION :

Detached from the county of Nicolet,

For discription vide : parish of Ste. Anne du Sault, 52 V. ch. 61. Assented to the 21st March, 1889.

MINUS : *That part of the township of Stanfold annexed to South Somerset, by 58 V. c. 11.*

MINUS : *That part of the township of Bulstrode detached from Ste. Anne du Sault and annexed to to Ste. Eulalie, county of Nicolet, by 59 V. c. 8.*

N. B. The county comprises the following municipalities as actually bounded and limited, to wit :

Villages

Arthabaskaville, Princeville, Warwick.

Paroisses.—Parishes.

St Albert de Warwick, Ste Anne du Sault, St Christophe, Ste Clothilde de Horton, Ste Elizabeth de Warwick, St Louis de Blandfold, St Norbert, St Rémi de Tingwick, St Valère de Bulstrode, Ste Victoire d'Arthabaska.

Parties de cantons.—Parts of tow· ships

Chester-Est, (East Chester), Chester-Nord, (North-Chester), Chester-Ouest, (West-Chester), Chénier, Tingwick, Warwick, Stanfold.

Chef-lieu : Arthabaskaville.

Le comté de Bagot.

Division électorale :

S. R. P. Q. Titre 1er ch. 2. s. 2. Art. 64.

Le comté de Bagot comprend les paroisses de St-Hugues, St-Simon, Ste-Rosalie, St-Dominique, St-Pie, Ste-Hélène et St-Liboire, celle de St-Ephrem d'Upton qui renferme le village d'Upton, la paroisse de St-André d'Acton qui renferme le village d'Acton-Vale, la paroisse de St-Théodore d'Acton, et la partie de la paroisse de St-Fulgence de Durham qui contient la Pointe d'Acton. S. R. B. C., c. 75, s. 1, § 57 ; 27-28 V., c. 54, s. 1 ; 42-43 V., c. 96, s. 5.

Comté municipal :

Comprend : Le comté de Bagot, moins la ville d'Acton.

S. R. P. Q. Titre 1. ch. 2. s. 6. Art. 73 tel qu'amendé par 53 V. c. 73.

ANNEXION :

Ces parties Wickham-Ouest et de St-Germain de Grantham comprises dans St-Nazaire d'Acton, par proclamation du 19 juillet 1893 et annexées par 57 V. c. 67.

ANNEXION :

Cette partie du canton d'Acton comprise dans St-Fulgence de Durnam par proclamation du 19 décembre 1863 et annexée au comté de Drummond par 27-28 V. c. 64 est par proclamation du 21 septembre 1888 et par 57 V. c. 68 détachée de St-Fulgence et du comté de Drummond et est comprise dans la municipalité de la paroisse de Ste Christine dans le comté Bagot.

N. B. Le comté comprend les municipalités suivantes telles qu'actuellement bornées et limitées, savoir :

The county of Bagot

Electoral division :

R. S. P. Q. Title 1st ch. 2. s. 2. Art. 64.

The county of Bagot comprises the parishes of St. Hugues, St. Simon, Ste. Rosalie, St. Dominique, St. Pie, St. Hélène and St. Liboire, that of St. Ephrem d'Upton which includes the village of d'Upton, the parish of St. André d'Acton which includes the village of Acton Vale, the parish of St. Théodore d'Acton and that part of the parish of St. Fulgence de Durham which comprises the point of Acton. C. S. L. C., c. 75, s. 1 § 57 ; 27-28 V., c. 54, s. 1 ; 42-43 V., c. 45, s. 1 ; 49-50 V., c. 96, s. 5.

Municipal county :

Comprises : The county of Bagot, less the town of Acton.

S. R. P. Q. Title 1st ch. 2. s. 6. Art. 73 as amended by 53 V. c. 73.

ANNEXATION :

Those parts of Wickham West and of St. Germain de Grantham comprised in St. Nazaire d'Acton by proclamation of the 19th July 1893 and annexed by 57 V. cap. 67.

ANNEXATION :

That part of the township of Acton comprised in St. Fulgence de Durham by proclamation of the 19th December 1863 and annexed to the county of Drummond by 27-28 V. cap. 64 is by proclamation of the 21st September, 1888 and by 57 V. c. 68 detached from St. Fulgence and from the county of Drummond and is comprised in the municipalité of the parish of Ste. Christine in the county of Bagot.

N. B. The county comprises the following municipalities as actually bounded and abutted, to wit :

Village

Upton.

Paroisses.—Parishes.

St. André d'Acton, Ste. Christine, St. Dominique, St. Ephrem d'Upton, Ste. Hélène, St. Hughes, St. Liboire, St. Nazaire d'Acton, Ste. Rosalie, St. Simon, St. Théodore d'Acton.

CHEF-LIEU : St. Liboire.

Le comté de Beauce

Division électorale :

S. R. P. Q. Titre 1er. ch. 2. s. 2. Art. 64.

Le comté de Beauce est borné vers le nord-est, par le comté de Dorchester ; vers le sud-est, par la ligne frontière ; vers l'ouest, par le comté de Compton ; vers le sud-ouest, par les comtés de Compton et Wolfe ; et vers le nord-ouest, par les comtés de Mégantic, Lotbinière et Dorchester.

Ce comté, ainsi borné, comprend les paroisses de St-Elzéar, St-Marie, St-Joseph, St-Frédéric, St-François, St-George, St-Sévérin, St-Ephrem de Tring et St-Victor de Tring, et les cantons de Metgermette-nord, Metgermette-sud, Jersey, Linière, Marlow, Risborough, Spaulding, Ditchfield, Louise, Woburn, Gayhurst, Dorset, Shenley, Aylmer, Price, Lambton, Forsyth, Adstock, et Broughton. S. R. B. C., c. 75, s. 1 ; § 43., 26 V. c. 7, s. 1 ; 39 V. c. 42. s. 3 ; 42-43 V., c. 48, s. 1 ; 46 V., c. 39, s. 1, et 49-50 V., c. 96, s. 5.

Comté municipal :

Comprend : Le comté de Beauce.

S. R. P. Q. Titre 1er. ch. 2. s. 6. Art. 73.

N. B. Le comté comprend les municipalités suivantes telles qu'actuellement bornées et limitées, savoir :

The county of Beauce

Electoral division :

R. S. P. Q. Title 1st. ch. 2. s. 2. Art. 64.

The county of Beauce is bounded on the north-east, by the county of Dorchester ; on the south-east, by the frontier line ; on the west, by the county of Compton ; on the south-west, by the counties of Compton and Wolfe ; and on the north-west, by the counties of Megantic, Lotbinière and Dorchester.

The county so bounded comprises the parish of St. Elzéar, Ste. Marie, St. Joseph, St. Frédéric, St. François St. George, St. Sévérin, St. Ephrem de Tring and St. Victor de Tring, and the townships of Metgermette North, Metgermette South, Jersey, Linière, Marlow, Risborough, Spaulding, Ditchfield, Louise, Woburn, Gayhurst, Dorset, Shenley, Aylmer, Price, Lambton, Forsyth, Adstock and Broughton. C. S. L. C., c. 75, s. 1 § 43 : 26 V., c. 7. s. 1 ; 39 V., c. 42, s. 3 ; 42-43 V., c. 48, s. 1 ; 46 V., c. 39, s. 1 ; 49-50 V., c. 96, s. 5.

Municipal county :

Comprises : The county of Beauce.

R. S. P. Q. Title 1st. ch. 2. s. 6. Art. 73.

N. B. The county comprises the following municipalities as actually bounded and abutted, to wit :

Villages.

Agnès, St. Joseph.

Paroisses:—Parishes.

Saints Anges, St Benoit Labre, St Côme de Kennebec, St Elzéar, St Ephrem de Tring, St Evariste de Forsyth, St François, St Frédéric, Aubert Gallion, St Joseph, Ste Marie, St Méthode d'Adstock, St Pierre de Broughton, St Sévérin, St Théophile, St Victor de Tring ;

Parties de cantons.—Parts of townships

Broughton, Shenley, Gayhurst (partie sud) ; Shenley, Dorset, Jersey et Marlow.

Cantons.—townships.

Aylmer, Lambton, Linière, Metgermet-Nord.

Cantons unis.—United townships.

Ditchfield et Spalding.

CHEF LIEU : St François.

Le comté de Beauharnois.

Division électorale :

S. R. P. Q. Titre 1er ch. 2. s. 2. Art. 64.

Le comté de Beauharnois est borné au nord-est et au sud-est par le comté de Chateauguay, au sud-ouest, par le comté de Huntingdon, et au nord-ouest par le fleuve St-Laurent, y comprises les îles les plus rapprochées situées en tout ou en partie vis-à-vis d'icelui.

Ce comté, ainsi borné, comprend les paroisses de St-Clément, St-Etienne, St-Louis-de-Gonzague, St-Stanislas-de-Kostka, Ste-Cécile et St-Timothée, et les villes de Beauharnois et Salaberry de Valleyfield. S. R. B. C., c. 75, s. 1 § 63 ; et 49-50 V., c. 96, s. 5.

Comté municipal :

Comprend : Le comté de Beauharnois, moins les villes de Beauharnois et Salaberry de Valleyfield.

S. R. P. Q. Titre 1er c. 2. s. 6. Art. 73.

N. B. Le comté comprend les municipalités suivantes telles qu'actuellement bornées et limitées, savoir :

The county of Beauharnois.

Electoral division :

R. S. P. Q. Title 1st ch. 2. s. 2. Art. 64.

The county of Beauharnois is bounded on the north-east and south-east by the county of Chateauguay, on the south-west, by the county of Huntingdon, and on the north-west, by the River St Lawrence, including the nearest islands situated in whole or in part opposite thereto.

The county, so bounded, comprises the parishes of St. Clément, St. Etienne, St. Louis de Gonzague, St. Stanislas de Kostka, Ste. Cecile and St. Timothée, and the towns of Beauharnois and Salaberry de Valleyfield. C. S. L. C., c, 75, s. 1 § 63 ; 49-50, V., c. 96, s. 5.

Municipal county :

Comprises : The county of Beauharnois, less the towns of Beauharnois and Salaberry de Valleyfield.

R. S, P. Q. Title 1st, c. 2. s. 6. Art. 73.

N. B. The county comprises the following municipalities, as actually bounded and abutted, to wit :

Paroisses.—Parishes.

Ste-Cécile, St-Clément, St-Etienne, St-Louis de Gonzague, St-Stanislas de Kostka, St-Timothée.

CHEF-LIEU : Beauharnois.

Le comté de Bellechasse.

Division électorale :

S. R. P. Q. Titre 1er. ch. 2. s. 2. Art. 64.

Le comté de Bellechasse est borné au nord-est, par le comté de Montmagny ; au nord-ouest, par le comté de Lévis, le fleuve St-Laurent et le comté de Montmagny ; au sud-ouest, par les comtés de Levis et Dorchester, et au sud-est, par le comté de Dorchester, la ligne frontière et le comté de Montmagny.

Ce comté, ainsi borné, comprend les paroisses de St-Valier, St-Michel, St-Etienne de Beaumont, St. Raphaël, St-Charles, St-Gervais, St-Cajétan d'Armagh, St-Lazare et Notre-Dame-Auxiliatrice de Buckland, et les cantons de Mailloux, Roux, Bellechasse et

The county of Bellechasse.

Electoral division :

R. S. P. Q. Title 1st. ch. 2. s. 2. Art. 64.

The county of Bellechasse is bounded on the North-East by the county of Montmagny, on the North-West by the county of Levis, the River St. Lawrence and the county of Montmagny, on the South-West by the conties of Levis and Dorchester, and on the South-East by the county of Dorchester, the frontier line and the county of Montmagny.

The county, so bounded, comprises the parishes of St. Valier, St. Michel, St. Etienne, de Beaumont, St. Raphaël, St. Charles, St. Gervais, St. Cajetan d'Armagh, St. Lazare and Notre-Dame Auxiliatrice de Buckland,

Daaquam. S. R. B. C., c. 75, s. 1, § 42 : 22 V., (1858) c. 11, s. 1 ; 28 V., c. 9, s. 1 ; 39 V., c. 39, s. 1 ; 39 V., c. 43, s. 1 ; 42-43 V., c. 49, s. 1 ; 46 V., c. 37, s. 1 , et 49-50 V., c. 96, s. 5.

Comté municipal :

Comprend : Le comté de Bellechasse.

S. R. P. Q. Titre 1er. ch. 2. s. 6. Art. 73.

Ligne de division des comtés de Dorchester et Bellechasse, pour description, *voir* comté de Dorchester.

42-43 V. c. 49. Sanctionné le 31 octobre, 1879.

MOINS : *Cette partie du canton d'Armagh annexée au comté de Montmagny, par 59 V. c. 7.*

N. B. Le comté comprend les municipalités suivantes telles qu'actuellement bornées et limitées, savoir :

and the townships of Mailloux, Roux, Bellechasse, and Daaquam. C. S. L. C., c. 75, s. 1 § 42; 22 V. (1858), c. 11, s. 1 ; 28 V., c. 9, s. 1 ; 39 V., c. 39, s. 1 ; 39 V., c. 43, s. 1; 42-43 V., c. 49, s. 1; 46 V., c. 37, s. 1 ; 49-50 V., c. 96, s. 5.

Municipal county :

Comprises : The county of Bellechasse.

R. S. P. Q. Titre 1st. ch. 2. s. 6. Art 73.

Division line of the counties of Dorchester and Bellechasse, for discription, *vide* : county of Dorchester.

42-43 V. c. 49. Assented to the 31st October, 1879.

MINUS : *That part of the township of Armagh annexed to the county of Montmagny, by 59 V. c. 7.*

N. B. The county comprises the following municipalities, as actually bounded and abutted, to wit :

Paroisses.—Parishes.

N. D. Auxiliatrice de Buckland, St-Cajetan d'Armagh, St-Charles, St-Damien de Buckland, St-Etienne de Beaumont, St-Gervais et Protais, St-Lazare, St-Michel, St-Nérée, St-Philémon St-Raphaël, St-Vallier.

Cantons unis.—United townships.

Roux, Bellechasse et Daaquam.

CHEF LIEU : St-Michel.

Le comté de Berthier.

Division électorale :

S. R. P. Q. Titre 1er. ch. 2. s. 2. Art. 64.

Le comté de Berthier est borné au sud-ouest, par les comtés de l'Assomption et Joliette; au nord-ouest, par le comté de Joliette et par les limites de la province; au nord-est, par le comté de Maskinongé ; et au sud-est, par le fleuve St-Laurent, en suivant, depuis les limites de la paroisse de Ste-Geneviève de Berthier, le chenal des barques, au sud de l'Ile Saint-Ignace, l'Ile Madame, l'Ile Ronde, l'Ile à l'Ours, et les Iles au Sable, jusqu'au lac St-Pierre et aux limites nord-ouest du comté de Maskinongé, y comprises l'Ile St-Ignace, l'Ile au Castor, la Commune de Berthier, l'Ile aux Foins, l'Ile aux Fênes, l'Ile aux Cochons, l'Ile St. Amand, l'Ile Morrison, l'Ile du Pads, l'Ile des Plantes, l'Ile Ducharme, l'Ile Manon, l'Ile à l'Orme, l'Ile au Noyer, l'Ile Lamarche, l'Ile à la Cavalle, situées entre l'Ile Madame, l'Ile à l'Ours et l'Ile du Pads, ainsi que les petites îles et battures enfermées dans la même étendue, l'Ile du Nord,

The county of Berthier.

Electoral division :

R. S. P. Q. Title 1st. ch. 2. s. 2. Art. 64.

The county of Berthier is bounded on the south-west, by the counties of l'Assomption and Joliette; on the north-west, by the county of Joliette and by the limits of the Province; on the north-east, by the county of Maskinongé ; and on the south-east, by the River St. Lawrence, following from the limits of the parish of Ste. Geneviève de Berthier, the ship channel to the South of Ile St. Ignace, Ile Madame, Ile Ronde, Ile à l'Ours, and the Iles au Sable, as far as Lake St. Peter, and the North-Western limits of the county of Maskinongé, including Ile St. Ignace, Ile au Castor, the Common of Berthier, Ile aux Foins, Ile aux Fênes, Ile aux Cochons, Ile St. Amand, Ile Morrison, Ile du Pads, Ile des Plantes, Ile Ducharme, Ile Manon, Ile à l'Orme, Ile au Noyer, Ile Lamarche, Ile à la Cavalle, situated between Ile Madame, Ile à l'Ours and Ile du Pads, and all the small islands and *battures* included within such

l'Ile des Péloquins, l'Ile des Cardins, l'Ile Millet, les îles et la batture aux Carpes, les îles de la Girodeau, l'Ile du Milieu, la Grande Ile, l'Ile Latraverse, l'Ile à Letendre, les Iles au Sable, et toutes les petites îles et battures comprises dans l'étendue que renferment ces îles, et situées au nord d'icelles, et au sud des Iles à l'Aigle et à la Grenouille.

Ce comté, ainsi borné, comprend la ville de Berthier, les paroisses de la Visitation de l'Ile du Pads, Ste-Geneviêve de Berthier, Lanoraie, Lavaltrie, St-Norbert, St-Cuthbert, St-Barthélemi, St-Damien, St-Gabriel de Brandon et St-Michel-des-Saints, la partie nord-est du canton de Joliette, la partie des cantons de Provost et Brassard qui n'est pas comprise dans la paroisse de St-Michel-des Saints, les cantons de Gauthier, Courcelles et Maisonneuve, et le territoire non organisé compris dans ces limites. S. R. B. C., c. 75, s. 1, § 20; 32 V., c. 47, s. 1; 39 V., c. 37, ss. 1, 2 et 4; 40 V., c. 37, s. 1; 43-44 V., c. 36. s. 1, et 49-50 V., c. 96, s. 5.

Comté municipal :

Comprend : Le comté de Berthier, moins la ville de Berthier.

S. R. P. Q. Titre 1er. ch. 2. s. 6. Art. 73.

39 V. c. 37. s. 4.

La ligne de division des comtés de Berthier et de Richelieu à cet endroit des paroisses de la Visitation de l'Ile du Pads, et de St-Pierre de Sorel, sera la suivante :

Des limites de la paroisse de St-Geneviève de Berthier, la dite ligne suivra le chenal des barques, dans le fleuve St-Laurent, au sud de l'Ile Saint-Ignace, l'Ile Madame, l'Ile Ronde, l'Ile à l'Ours et les Iles au sable, se prolongeant jusqu'au lac St-Pierre et aux limites à nord-ouest du comté de Maskinongé.

N. B. Le comté comprend les municipalités suivantes telles qu'actuellement bornées et limitées, savoir :

extent of territory, Ile du Nord, Ile des Péloquins, Ile des Cardins, Ile Millet, les Iles and *battures* aux Carpes, les Iles de la Girodeau, Ile du Milieu, la Grande Ile de la Traverse, Ile à Letendre, les Iles au Sable and all the small islands and *battures* included within such extent of territory, and situated to the North thereof and to the South of Ile à l'Aigle and Ile à la Grenouille.

The county, so bounded, comprises the town of Berthier, the parishes of la Visitation de l'Ile du Pads, Ste. Geneviève de Berthier, Lanoraie, Lavaltrie, St. Norbert, St. Cuthbert, St. Barthélemy, St. Damien, St. Gabriel de Brandon and St. Michel des Saints, the north-east part of the township of Joliette, the part of the township of Provost and Brassard, not comprised in the parish of St. Michel-des Saints, the township, of Gauthier, Courcelles and Maisonneuve, and the unorganized territory comprised within these limits. C. S. L. C. c. 75. s. 1, § 20; 32 V., c. 47. s. 1; 39 V., c. 37, ss. 1, 2 et 4; 40 V., c. 37, s. 1; 43-44 V., c. 36, s. 1, and 49-50 V., c. 96, s. 5,

Municipal county :

Comprises : The county of Berthier, less the town of Berthier.

R. S. P. Q. Title 1st. ch. 2. s. 6. Art. 73.

39 V. c. 27. s. 4.

The division line of the counties of Berthier and Richelieu, in such locality of the parishes of la Visitation de l'Ile du Pads and St-Pierre de Sorel, shall be as follows : from the limits of the parish of Ste-Geneviève de Berthier, the said line shall follow the ship channel in the river St-Lawrence, to the south of l'Ile St. Ignace, l'Ile Madame, l'Ile Ronde, l'Ile à l'Ours and les Iles au Sable extending to lake St. Peter, and to the north western limits of the county of Maskinongé.

N. B. The county comprises the following municipalities as actually bounded and abutted, to wit :

Village.

St-Gabriel de Brandon.

Paroisses.—Parishes.

La Visitation de l'Ile du Pads, St-Antoine de Lavaltrie, St-Barlhélemi, St-Cuthbert, St-Damien, St-Gabriel de Brandon, Ste-Geneviêve de Berthier, St-Joseph de Lanoraie, St-Michel des Saints, St-Norbert, St-Zénon.

CHEF-LIEU : Ste-Geneviève de Berthier.

Le comté de Bonaventure.

Division électorale :

S. R. P. Q. Titre 1er. c. 2. s. 2. Art. 64.

Le comté de Bonaventure est borné au nord-est, par le comté de Gaspé ; au nord-ouest, partie par le comté de Gaspé et partie par le comté de Rimouski, sur le prolongement de la même ligne de profondeur jusqu'à la rivière Patapédia ; à l'ouest, par la rivière Patapédia ; et au sud, par la rivière Ristigouche et la Baie des Chaleurs, y comprises les îles les plus rapprochées, situées en tout ou en partie vis-à-vis d'icelui, sauf celles dans la rivière Ristigouche.

Ce comté, ainsi borné, comprend la seigneurie de Shoolbred, les cantons de Port-Daniel, Hope, Cox, Hamilton, New Richmond, Maria, Carleton. Nouvelle, Mann, Ristigouche, Matapédia, Patapédia, Milnikek, et Assemetquagen, et le territoire non organisé compris dans ces limites. S. R. B. C., c. 75, s. 1, § 36, et 49-50 V., c. 96, s. 5.

Comté municipal :

Comprend : Le comté de Bonaventure.

S. R. P. Q. Titre 1er ch. 2. s. 6. Art. 73.

N. B. Le comté comprend les municipalités suivantes telles qu'actuellement bornées et limitées, savoir :

The county of Bonaventure.

Electoral division :

S. R. P. Q. Title 1st. ch. 2. s. 2. Art. 64.

The county of Bonaventure is bounded on the North-East by the county of Gaspé ; on the North-West, partly by the county of Gaspé and partly by the county of Rimouski, on the prolongation of the same rear line until it meets the River Patapedia ; on the West, by the River Patapedia, and on the South, by the River Ristigouche and Baie des Chaleurs, including the nearest islands situated wholly or in part opposite thereto, except the islands in the River Ristigouche.

The county, so bounded, comprises the seigniory of Shoolbred, the townships of Port Daniel, Hope, Cox, Hamilton, New Richmond, Maria, Carleton, Nouvelle, Mann, Ristigouche, Matapedia, Patapedia, Milnikek, and Assametquagan, and the unorganized territory comprised within these limits. C. S. L. C., c. 75, s. 1, § 36, 49-50 V., c. 96, s. 5.

Municipal county :

Comprises : The county of Bonaventure.

S. R. P. Q. Title 1st. ch. 2. s. 6. Art. 73.

N. B. The county comprises the following municipalities as actually bounded and abutted to wit :

Paroisses.—Parishes.

St Bonaventure de Hamilton, St Charles de Caplan.

Cantons.—Townships.

Carleton, Hope, Mann, Maria, Matapedia, Ristigouche.

Parties de cantons.—Parts of townships.

New-Carlisle, New-Richmond, Paspébiac. Port Daniel Est (East), Port Daniel ouest (West).

MUNICIPALITÉS : Shoolbred.

CHEF-LIEU : New-Carlisle.

Le comté de Brome.

Division électorale :

S. R. P. Q. Titre 1er. ch. 2. s. 2. Art. 64.

Le comté de Brome comprend les cantons de Bolton-Est, Bolton-Ouest, Potton, Sutton et Brome, et la partie du canton de Farnham qui est à l'est du prolongement de la ligne de profondeur, de la seigneurie de St-Hyacinthe. S. R. B. C., c. 75, s. 1, § 55, et 49-50 V., c. 96, s. 5.

Comté municipal :

Comprend : Le comté de Brome.

S. R. P. Q. Titre 1er. ch. 2. s. 6. Art. 73.

MOINS : *Cette partie de Farnham-Est comprise dans la paroisse de St. Alphonse, comté de Shefford, par 54 V. c. 55.*

N. B. Le comté comprend les municipalités suivante telles qu'actuellement bornées et limitées savoir :

The county of Brome.

Electoral division :

R. S. P. Q. Title 1st. ch. 2. S. 2. Art. 64.

The county of Brome comprises the townships of East Bolton, West Bolton Potton, Sutton and Brome, and that part of the township of Farnham to the East to the prolongation of the rear line of the seigniory of St. Hyacinthe. C. S. L. C., c. 75, s. 1 § 55 ; 49-50 V., c. 96, s. 5.

Municipal county :

Comprises : The county of Brome.

R. S. P. Q. Title 1st. ch. 2. s. 6. Art. 73.

MOINS : *That part of East-Farnham comprised in the parish of St. Alphonse, county of Shefford, by 54 V. c. 55.*

N. B. The county comprises the following municipalities as actually bounded and abutted, to wit :

Villages

Eastman, Knowlton.

Cantons.—Townships.

Brome, Potton Sutton.

Bolton-Est (East-Bolton), Bolton-Ouest (West-Bolton), Farnham-Est (East-Farnham.

CHEF-LIEU : Knowlton.

Le comté de Chambly.

Division électorale :

S. R. P. Q. Titre 1er. ch. 2. s. 2. Art. 64.

Le comté de Chambly est borné au nord-est, par le comté de Verchères ; à l'est, par la rivière Richelieu ; au sud-ouest, par les comtés de St-Jean et Laprairie ; et à l'ouest, par le fleuve St-Laurent, y comprises les îles les plus rapprochées, situées en tout ou en partie vis-à-vis d'icelui.

Ce comté, ainsi borné, comprend la paroisse de Boucherville qui renferme le village de Boucherville, la paroisse de Longueuil qui renferme la municipalité de St-Lambert, les paroisse de St-Bruno, St-Basile-le-Grand et

The county of Chambly.

Electoral division :

R. S. P. Q. Title 1st. ch. 2. s. 2. Art. 64.

The county of Chambly is bounded on the north-east, by the county of Verchères ; on the east, by the River Richelieu ; on the south-west, by the counties of St. John's and Laprairie ; and on the west, by the River St. Lawrence, including the nearest islands situated wholly or in part opposite thereto.

The county, so bounded, comprises the parish of Boucherville which includes the village of Boucherville, the parish of Longueuil which includes the municipelity of St. Lambert, the parishes of St. Bruno, St. Basile

St-Hubert, celle de Chambly qui renferme les villages du bassin de Chambly et du canton de Chambly, et la ville de Longueuil. S. R. B. C., c. 75, s. 1, § 9 ; 43-44 V., c. 35, s. 1, et 49-50 V., c. 96, s. 5.

Comté municipal :

Comprend : Le comté de Chambly, moins la ville de Longueuil.

S. R. P. Q. Titre 1st. ch. 2. s. 6. Art. 37.

N. B. Le comté comprend les municipalités suivantes telles qu'actuellement bornées et limitées, savoir :

le Grand and St. Hubert, that of Chambly which includes the villages of Chambly Bassin and Chambly Canton, and the town of Longueuil. C. S. L. C., c. 75, s. 1 § 9 ; 43-44 V., c. 35, s. 1 ; 49-50 V., c. 96, s. 5.

Municipal county :

Comprises : The county of Chambly, less the town of Longueuil.

R. S. P. Q. Title 1st. ch. 2. s. 6. Art. 73.

N. B. The county comprises the following municipalities as actually bounded and abutted, to wit :

Villages.

Boucherville, Chambly Bassin, Chambly Canton, St-Lambert.

Paroisses.—Parishes.

St-Joseph de Chambly, St-Antoine de Longueuil, St-Basile, St-Bruno, St-Hubert, Boucherville, St-Lambert.

CHEF-LIEU : Longueuil.

Le comté de Champlain

Division électorale :

S. R. P. Q. Titre 1er ch. 2. s. 2. Art. 64.

Tel que remplacé par 58 V. c. 12 Sanctionné le 12 janvier 1895.

Le comté de Champlain est borné au sud-ouest, par la rivière St-Maurice, depuis son embouchure jusqu'au point le plus au nord où la limite sud-ouest du canton de Radnor coupe la rive droite de cette rivière ; de là, en allant vers le nord-ouest, par la limite sud-ouest de Radnor jusqu'à la limite sud-est de la paroisse de St-Jacques des Piles ; de là, par cette dernière limite jusqu'à la limite sud-ouest de la paroisse de St-Jacques des Piles ; de là, par la dite limite sud-ouest de la paroisse de St. Jacques des Piles jusqu'aux lacs à la Pêche ; de là, par ces derniers lacs et le lac de la Truite jusqu'à la ligne sud-ouest de la seigneurie du Cap de la Madeleine, et de là, par cette ligne prolongée jusqu'aux limites de la province ; au nord-ouest, par les limites de la province ; au sud-est par le fleuve St-Laurent et le comté de

The county of Champlain

Electoral division :

R. S. P. Q. Title 1st ch. 2. s. 2. Art. 64.

As replaced by 58 V. c. 12. Assented to the 12 January, 1895.

The county of Champlain is bounded, on the south-west, by the River St-Maurice, from its mouth as far as the most northern point where the south-western line of the township of Radnor touches the right bank of the said river ; thence, towards the north-west, by the south-western line of Radnor, as far as the south-eastern limits of the parish of St. Jacques des Piles ; thence by the latter limits as far as the south-western limits of the said parish of St. Jacques des Piles ; thence along the said south-western limits of the parish of St. Jacques des Piles, as far as lakes à la Pêche ; thence by the latter lakes and lake à la Truite, as far as the south-western line of the seigniory of Cap de la Madeleine ; and thence, by that line prolonged, to the limits of the Province; on the north-west, by the limits of the Pro-

Portneuf, en suivant le prolongement de la ligne sud-est du canton de Mékinac jusqu'à la rivière Batiscan, puis de là, la rivière Batiscan jusqu'à la ligne sud-ouest du comté de Québec, et au nord-est, par les comtés de Portneuf, Québec et Lac Saint-Jean.

Ce comté, ainsi borné, comprend les paroisses de Ste-Anne, St-François-Xavier de Batiscan, Ste-Flore, Ste-Geneviève de Batiscan, Champlain et Cap de la Madeleine, celle de St-Maurice qui renferme le village de Fermont, celles de St-Luc, St-Stanislas, St-Tite, St-Jacques des Piles, St-Prosper, St-Narcisse, Notre-Dame-du-Mont-Carmel, Ste-Thècle, les cantons de Radnor, Lejeune, Mékinac, Boucher, Polette, Carignan, Turcotte, Malhiot, Valière et Langelier et le territoire non organisé compris dans ces limites.

Comté municipal

Comprend : le comté de Champlain.

S. R. P. Q. Titre 1er. ch. 2. s. 6. Art. 73.

Tel que remplacé par 58 V. c. 12. Sanctionné le 12 janvier, 1895.

MOINS : *La paroisse de Ste Flore annexée pour toutes fins quelconques au comté de St Maurice, par 58 V. c. 12.*

N. B. Le comté comprend les municipalités suivantes telles qu'actuellement bornées et limitées, savoir :

vince ; on the south-east, by the River St Lawrence and the county of Portneuf, following the prolongation of the south-eastern line of the township of Mekinac, as far as the River Batiscan ; and thence by the River Batiscan as far as the south-western line of the county of Quebec ; and on the north-east, by the counties of Portnauf, Quebec and Lake St. John.

The county, so bounded, comprises the parishes of Ste. Anne, St. François-Xavier de Batiscan, Ste Flore, Ste. Geneviève de Batiscan, Champlain and Cap de la Madeleine, that of St. Maurice, which includes the village of Fermont, the parishes of St. Luc, St. Stanislas, St. Tite, St. Jacques des Piles, St. Prosper, St. Narcisse, Notre-Dame du Mont Carmel, Ste. Thècle, the townships of Radnor, Lejeune, Mekinac, Boucher, Polette, Carignan, Turcotte, Malhiot, Vallière and Langelier, and the unorganized territory within these limits.

Municipal county :

Comprises : the county of Champlain.

R. S. P. Q. Title 1st ch. 2, s. 6, Art. 73.

As replaced by 58 V. c. 12. Assented to the 12th January, 1895.

MINUS : *The parish of Ste Flore annexed for all purposes whatsoever to the county of St Maurice, by 58 V. c. 12.*

N. B. The county comprises the following municipalities as actually bounded and abutted, to wit :

Village

Fermont.

Paroisses—Parishes

La Visitation de Champlain, N.-D. du Mont-Carmel, St-Adelphe, Ste-Anne de la Pérade, St-François Xavier de Batiscan, Ste-Geneviève de Batiscan, St-Jacques des Piles, St-Luc, Ste-Marie du Cap de la Madeleine, St-Maurice, St-Narcisse, St-Sévérin, St-Stanislas de la Rivière des Envies, Ste-Thècle, St-Théophile, St-Tite, St-Prosper.

CHEF-LIEU : Ste-Geneviève de Batiscan.

La 1ere division du comté de Charlevoix

Division électorale :

S. R. P. Q. Titre 1er, ch. 2, s. 2, Art. 64.

Le comté de Charlevoix est borné au sud-ouest par le comté de Montmorency, en suivant une ligne commençant à un point dans la ligne de basse marée du fleuve St-Laurent, à l'intersection de la ligne latérale sud-ouest du lot No. 395, du cadastre de la paroisse de St-François-Xavier de la Petite Rivière ; vers le nord-ouest, le long de cette ligne latérale et des lignes latérales sud-ouest des lots Nos. 395, 397, 620 et 621 du cadastre de cette paroisse jusqu'au cordon en profondeur de la Côte St-Bernard, et de là, encore vers le nord-ouest, sur un rumb de vent parallèle à la course générale de la ligne nord-est de la seigneurie de Beauport jusqu'au comté de Chicoutimi ; au nord, par les comtés de Chicoutimi et Saguenay ; et au sud-est, par le fleuve St-Laurent y comprises l'Ile-aux-Coudres, et les îles les plus rapprochées, situées en tout ou en partie vis-à-vis d'icelui, moins l'Ile au Lièvre qui appartient au comté de Kamouraska.

Ce comté, ainsi borné, comprend les paroisses de St-François-Xavier de la Petite Rivière, Baie St-Paul, St-Urbain, Eboulements, St-Hilarion et St-Irénée, celle de St-Etienne de la Malbaie qui renferme le village de la Pointe-au-Pic, et celle de Ste-Agnès, St-Fidèle et St-Siméon, les cantons De Sales, Callières et Chauveau, et le territoire non organisé compris dans ces limites. S. R. B. C., c. 75, s. 1, § 32 ; 42-43 V., c. 47, s. 1 ; 45 V., c. 42, s. 1, et 49-50 V., c. 96, s. 5.

La 1re diviston du

Comté municipal :

Comprend : les paroisses de St-Simon, St-Fidèle, St-Etienne de la Malbaie, St-Irénée et Ste-Agnès, les cantons de Callières, Chauveau et De Sales, et le territoire non organisé au nord de ces paroisses et cantons, dans le comté de Charlevoix.

S. R. P. Q. Titre 1er. ch. 2, s. 6, Art. 73.

N. B. Le comté comprend les municipalités suivantes telles qu'actuellement bornées et limitées, savoir :

The 1st division of the county of Charlevoix

Electoral division :

R. S. P. Q., Title 1st. ch. 2, s. 2, Art. 64.

The county of Charlevoix is bounded on the South-West, by the county of Montmorency, by following a line commencing at a point at low water mark of the River St. Lawrence, at the intersection of the South-Western side line of lot No. 395 of the cadastre of the parish of St. François Xavier de la Petite Rivière, running towards the North-West along that line and the South-Western side line of lots Nos. 396, 397, 620 and 621 of the cadastre of the said parish, as far as the rear line of the Côte St. Bernard range, and thence still towards the North-West, on a course parallel to the general course of the North-East line of the seigniory of Beauport, as far as the county of Chicoutimi ; on the North, by the counties of Chicoutimi and Saguenay ; and on the South-East, by the River St. Lawrence, including Ile aux Coudres and the nearest islands situated wholly or in part opposite the said county, excepting Hare Island which belongs to the county of Kamouraska.

The county, so bounded, comprises the parishes of St. François Xavier de la Petite Rivière, Baie St. Paul, St. Urbain, Eboulements, St. Hilarion and St. Irénée, the parish of St. Etienne de la Malbaie which includes the village of Pointe-au-Pic, and the parishes of Ste. Agnès, St. Fidèle and St. Siméon, the townships of De Sales, Callières and Chauveau, and the unorganized territory comprised within these limits. C. S. L. C., c. 75, s. 1. § 32 ; 42-43 V., c. 47, s. 1 ; 45 V., c. 42, s. 1 ; 49-50 V., c. 96, s. 5.

The 1st division of the

Municipal county :

Comprises : the parishes of St. Siméon, St. Fidèle, St. Etienne de la Malbaie, St. Irénée and Ste. Agnès, the townships of Callières, Chauveau and De Sales and the unorganized territory to the North of these parishes and townships in the county of Charlevoix.

R. S. P. Q. Title 1st. ch. 2. s. 6. Art. 73.

N. B. The county comprises the following municipalities as actually bounded and abutted, to wit :

Village

Pointe au Pic.

Paroisses.—Parishes.

Ste. Agnès, St. Etienne de la Malbaie, St. Fidèle, St. Irénée, St. Siméon.

Cantons non organisés.—Unorganized townships

De Salles, Chauveau.

CHEF LIEU : St. Etienne de la Malbaie,

La 2e division du comte de Charlevoix.

Division électorale :

Pour description, voir la 1ère division du comté de Charlevotx, page 828.

2e division du

Comté municipal :

Comprend : les paroisses de St-François-Xavier de la Petite Rivière, Baie St-Paul, St-Urbain, Eboulements et St-Hilarion, et le territoire non organisé au nord de ces paroisses, dans le comté de Charlevoix.

S. R. P. Q. Titre 1er. ch. 2. s. 6. Art. 73.

N. B. Pour ligne de division entre les comtés de Charlevoix et Montmorency, *voir :* municipalité No. 1 du comté de Montmorency.

N. B. Le comté comprend les municipalités suivantes telles qu'actuellement bornées et limitées, savoir :

The 2nd division of the county of Charlevoix

Electoral division :

For description, *vide :* the 1st division of the county of Charlevoix, folio 828.

2nd diviston of the

Municipal county :

Comprises : The parishes of St. François-Xavier de la Petite Rivière, Baie St. Paul, St. Urbain, Eboulement and St. Hilarion, and the unorganized territory to the North of these parishes in the county of Charlevoix.

R. S. P. Q. Title 1st. ch. 2. s. 6. Art. 73.

N. B. For division line between the counties of Charlevoix and Montmorency, *vide :* Municipality No. 1 of the county of Montmorency.

N. B. The county comprises the following municipalities as actually bounded and abutted, to wit :

Village.

Baie St. Paul.

Paroisses.—Parishes.

Les Eboulements, St-François-Xavier de la Petite Rivière, Baie St-Paul, St-Urbain.

Canton.—Township.

Settrington.

CHEF-LIEU : Baie St-Paul.

Le comté de Chateauguay,

Division électorale :

S. R. P. Q. Titre 1er. ch. 2. s. 2. Art. 64.

Le comté de Châteauguay est borné au nord-est, par les comtés de Laprairie et Napierville ; au sud-est et au sud-ouest, par le comté de Huntington : et au nord-ouest, par le comté de Beauharnois et par le fleuve St-Laurent, y compris les îles les plus rapprochées, situées en tout ou en partie vis-à-vis d'icelui.

Ce comté, ainsi borné, comprend les paroisses de St-Joachim de Chateauguay, Ste-Philomène, St-Antoine Abbé, moins la partie du canton de Franklin y incluse qui appartient au comté de Huntingdon, St-Jean-Chrysostôme moins la partie des cantons de Hemmingford et Havelock y incluse qui appartient au comté de Huntingdon, Ste-Martine, St-Urbain-Premier, St-Malachie d'Ormstown, Ste-Clothilde et Très-Saint-Sacrement. S. R. B. C., c. 75, s. 1, § 64 ; 32 V., c. 46, s. 1, et 49-50 V., c. 96, s. 5.

Comté municipal :

Comprend : Le comté de Châteauguay.

S. R. P. Q. Titre 1er, ch. 2. s. 6. art. 73.

N. B. Le comté comprend les municipalités suivantes, telles qu'actuellement bornées et limitées, savoir :

The county of Chateauguay.

Electoral division :

R. S. P. Q. Title 1st, ch. 2. s. 2. Art. 64.

The county of Châteauguay is bounded on the north-east, by the counties of Laprairie and Napierville; on the south-east and south-west, by the county of Huntingdon ; and on the north-west, by the county of Beauharnois and by the River St. Lawrence, including the nearest islands situated wholly or in part opposite thereto.

The county, so bounded, comprises the parishes of St. Joachim de Châteauguay, Ste. Philomène, St. Antoine Abbé, less that part of the township of Franklin included therein which belongs to the county of Huntingdon, St. Jean Chrysostôme, less that part of the townships of Hemmingford and Havelock included therein which belongs to the county of Huntingdon, Ste. Martine, St. Urbain Premier, St. Malachie d'Ormstown, Ste. Clothilde and Très Saint Sacrement. C. S. L. C., c. 75, s. 1 § 64 ; 32 V., c. 46, s. 1 ; 49-50 V., c. 96, s. 5.

Municipal county :

Comprises : the county of Châteauguay.

R. S. P. Q. Title 1st, c. 2. s. 6. Art. 73.

N. B. The county comprises the following municipalities, as actually bounded and abutted, to wit :

Village.

Paroisses.—Parishes.

Ormstown.

Ste-Clothilde, St-Jean-Chrysostôme, St-Joachim de Châteauguay, St-Malachie d'Ormstown Ste-Martine, Ste-Philomène, St-Urbain Premier, Très Saint Sacrement, partie nord-est de St Antoine Abbé.

CHEF-LIEU : Ste-Martine.

Le comte de Chicoutimi.

Division électorale :

S. R. P. Q. Titre 1er. ch. 2. s. 2. art. 64.

Tel que remplacé par 53 V. c. 2 sanctionné 2 avril, 1890.

Le comté de Chicoutimi est borné au sud, par le parallèle du quarante-huitième degré de latitude nord jusqu'à la rencontre du prolongement de la ligne sud-est du canton de St-Jean sur le Saguenay ; de là, au sud-est, par le prolongement de cette ligne jusqu'à la rivière Saguenay, et traversant la rivière Saguenay, à l'angle sud-est du canton de Labrosse ; de là suivant la ligne de division entre les cantons de Labrosse et Albert jusqu'à l'arrière ligne du canton de Labrosse ; à l'est, par une ligne tirée depuis ce point courant vrai nord jusqu'aux limites de la Province ; au nord, par les limites de la Province ; et au nord-ouest et à l'ouest, par le comté du lac Saint-Jean, dont il est séparé par la rivière Péribonka, depuis les limites nord de la Province, en allant vers le sud, jusqu'à ce qu'elle soit rencontrée par le prolongement vers le nord, de la ligne qui divise les cantons Taché et Delisle ; de là, vers le sud, suivant la dite ligne jusqu'à la grande décharge du lac St-Jean ; de là, le long de la rive nord de la dite grande décharge, vers l'est jusqu'à un point vis-à-vis de la ligne qui divise les cantons de Kénogami et Labarre ; de là, traversant la rivière Saguenay jusqu'à la dite ligne de division ; de là, vers le sud, suivant la dite ligne de division, jusqu'à ce qu'elle rencontre la rive sud du lac Kénogami ; de là, vers l'est, le long de ce lac jusqu'au point est de la paroisse de Notre-Dame de Hébertville ; de là, vers le sud-ouest, le long de la ligne sud-ouest de la dite paroisse jusqu'à ce qu'elle soit rencontrée par la ligne qui divise les cantons de Mésy et Plessis ; de là, vers le sud, suivant cette ligne et son prolongement jusqu'à ce qu'elle rencontre la rivière aux Ecorces ; de là, vers le sud, le long de la dite rivière, jusqu'à ce qu'elle rencontre le dit 48e parallèle de latitude nord.

Le comté, ainsi borné, comprend la ville de Chicoutimi, le canton de Plessis, moins la partie comprise dans la paroisse de Notre-Dame de Hébertville, les cantons de Lartigue, Simon, Ferland, Brebœuf, Boileau, Lallemant, Perigny, Ducreux, St-Jean, Hébert, Otis, Bagot, Laterrière, Chicoutimi, Jonquières, Kénogami, Bourget, Taché, Simard, Falardeau, Tremblay, Harvey, St-Germain et

The county of Chicoutimi.

Electoral division :

R. S. P. Q. Title 1st, ch. 2. s. 2. art. 64,

As replaced by 53 V. c. 2, Assented to the 2nd April, 1890.

The county of Chicoutimi is bounded on the south, by the parallel of the forty-eight degree of north latitude, as far as the intersection of the prolongation of the south-eastern line of the township of St. Johns on the Saguenay, thence on the south-east, by the prolongation of such line as far as the river Saguenay and crossing the river Saguenay to the south-east angle of the township of Labrosse, thence along the division line between the townships of Labrosse and Albert to the rear line of the township of Labrosse ; on the east, by a line drawn from that point true north to the limits of the Province ; on the north, by the limits of the Province ; and on the north-west and west, by the county of Lake St. John, from which county it is divided by the river Peribonka from the northern limits of the Province southward until it is intersected by the prolongation northward of the line dividing the townships of Taché and Delisle, thence southerly following the said line to the grand discharge of Lake St. John, thence along the north bank of the said grand discharge eastwards to a point opposite the line dividing the townships of Kenogami and Labarre, thence across the river Saguenay to the said division line, thence south along the said line until it strikes the south bank of lake Kenogami, thence eastwards along the said lake to the eastern point of the parish of Notre-Dame de Hébertville, thence south-west along the south-western line of the said parish until it is intersected by the division line between the townships of Mésy and Plessis, thence southerly along the said line and its prolongation until it intersects the River aux Ecorces, thence southerly along the said river until it reaches the said forty-eight parallel of north latitude.

The county, so bounded, comprises the town of Chicoutimi, the township of Plessis less that part thereof comprised in the parish of Notre-Dame d'Hébertville, the townships of Lartigue, Simon, Ferland, Brebœuf, Boileau, Lallemant, Perigny, Ducreux, St. Johns, Hébert, Otis, Bagot, Laterrière, Chicoutimi, Jonquières, Kenogami, Bourget, Taché, Simard, Falardeau, Trem-

Labrosse, et le territoire non organisé compris dans ces limites.

Comté municipal :

Comprend : Le comté de Chicoutimi par 53 V. c. 2, moins la ville de Chicoutimi.

N. B. Le comté omprend les municipalités suivantes telles qu'actuellement bornées et limitées, savoir :

blay, Harvey, St. Germain and Labrosse, and the unorganized territory comprised within these limits.

Municipal county :

Comprises : The county of Chicoutimi, by 53 V. c. 2, less the town of Chicoutimi.

N. B. The county comprises the following municipalities as actually bounded and abutted, to wit :

Villages.

Bagotville, Ste-Anne de Chicoutimi.

Paroisses.—Parishes.

N.-D. de Laterrière, St. Dominique de Jonquières, St. Fulgence.

Canton.—Township.

Bourget.

Parties de cantons.—Parts of townships.

Bagotville, Chicoutimi, Grande Baie, Tremblay.

CHEF-LIEU : Chicoutimi.

Le comte de Compton

Division électorale :

S. R. P. Q. Titre 1er. ch. 2, s. 2, Art. 64.

Le comté de Compton comprend le canton de Compton qui renferme le village de Waterville, les cantons de Westbury, Eaton, Clifton, Hereford et son augmentation, Bury, Newport, Auckland, Lingwick, Hampden, Ditton, Emberton, et Winslow, celui de Whitton qui renferme le village de Mégantic et ceux de Marston, Chesham et Clinton. S. R. B. C., c. 75 s. 1, § 50 ; 42-43 V., c. 48, s. 2, et 49-50 V., c. 96, s. 5.

Comté municipal :

Comprend : le comté de Compton, moins le canton de Compton, le village de Compton et les villes de Cookshire et Scotstown.

S. R. P. Q. Titre 1er ch. 2, s. 6, Art. 73.

N. B. Le comté comprend les municipalités suivantes, telles qu'actuellement bornées et limitées, savoir :

The county of Compton

Electoral division :

R. S. P. Q. Title 1st. ch. 2, s. 2, Art. 64.

The county of Compton comprises the township of Compton which includes the village of Waterville, the townships of Westbury, Eaton, Clifton, Hereford and its augmentation, Rury, Newport, Auckland, Lingwick, Hampden, Ditton, Emberton, and Winslow, the township of Whitton which includes the village of Megantic, and the townships of Marston, Chesham and Clinton. C. S. L. C., c. 75, s. 1 § 50 ; 42-43 V., c. 48, s. 2; 49-50 V., c. 96, s. 5.

Municipal county :

Comprises : the county of Compton, less the township of Compton, the village of Compton and the towns of Cookshire and Scotstown.

R. S. P. Q. Title 1st. ch. 2. s. 6. Art. 73.

N. B. The county comprises the following municipalities as actually bounded and abutted, to wit :

Villages

Mégantic—Sawyerville—Waterville.

Cantons—Townships

Auckland, Bury, Chesham, Eaton, Emberton, Hampden, Hereford, Lingwick, Newport, Westbury, Whitton, Ste. Hedwidge de Clifton.

Cantons-unis—United townships

Ditton et (and) Clinton.

Parties de cantons—Parts of townships

Clifton, Clifton Est (East Clifton), Marston, Marston Sud (South Marston), Winslow Nord (North Winslow), Winslow Sud (South Winslow).

CHEF-LIEU : Cookshire.

Le comte de Deux-Montagnes

Division électorale :

S. R. P. Q. Titre 1er. ch. 2, s. 2. Art. 64.

Le comté des Deux-Montagnes est borné au nord, par le comté d'Argenteuil ; au nord et au nord-est, par le comté de Terrebonne ; au sud, par la rivière Ottawa et le lac des Deux-Montagnes, et à l'ouest, par le comté d'Argenteuil, y comprises les îles les plus approchées, situées en tout ou en partie vis-à-vis d'icelui.

Ce comté, ainsi borné, comprend la paroisse de St-Eustache qui renferme le village St-Eustache, les paroisses de St-Augustin et St-Benoit, celle de Ste-Schalastique qui renferme le village de Ste-Scholastique, et celles de St-Colomban et l'Annonciation du Lac des Deux-Montagnes, la partie de la paroisse St-Jérôme qui est dans la seigneurie des Deux-Montagnes, et les paroisses de St-Joseph du Lac, St-Canut, St-Placide, St-Hermas et Ste-Monique. S. R. B. C., c. 75, s. 1, § 13 ; 39 V., c. 38, s. 1, et 49-50 V., c. 96, s. 5.

Comté municipal :

Comprend : le comté de Deux-Montagnes.

S. R. P. Q. Titre 1er. ch. 2. s. 6. Art. 73.

N. B. Le comté comprend les municipalités suivantes telles qu'actuellement bornées et limitées, savoir :

The county of Two-Mountains

Electoral division :

R. S. P. Q. Title 1st ch. 2, s. 2. Art. 64.

The county of Deux Montagnes (*Two Mountains*) is bounded on the north, by the county of Argenteuil ; on the north and north-east, by the county of Terrebonne ; on the south, by the River Ottawa and the Lake of Two Mountains ; on and the west, by the county of Argenteuil, including the nearest islands situated wholly or in part opposite thereto.

The county, so bounded, comprises the parish of St, Eustache, which includes the village of St. Eustache, the parishes of St. Augustin and St. Benoit, the parish of Ste. Scholastique which includes the village of Ste. Scholastique, the parishes of St. Colomban and l'Annonciation du Lac des Deux Montagnes, that part of the parish of St. Jerôme which is in the seigniory of Deux Montagnes, and the parishes of St-Joseph du Lac, St. Canut, St. Placide, St. Hermas and Ste. Monique. C. S. L. C., c. 75, s. 1 § 13 ; 39 V., c. 38, s. 1 ; 49-50 V., c. 96, s. 5.

Municipal county :

Comprises : the county of Two-Mountains.

R. S. P. Q. Title 1st ch. 2. s. 6, Art. 73.

N. B. The county comprises the following municipalities as actually bounded and abutted, to wit :

Villages

St. Eustache, Ste. Scholastique.

Paroisses.— Parishes

L'Annonciation, St. Augustin, St. Benoit, St. Canut, St. Columban, St. Eustache, St. Hermas, St. Joseph du Lac, Ste. Monique, St. Placide, Ste Scholastique.

CHEF LIEU : Ste. Scholastique.

Le comte de Dorchester.

Division électorale :

S. R. P. Q. Titre 1er. ch. 2. S. 2. Art. 64.

Le comté de Dorchester est borné au nord-est, par le comté de Bellechasse ; au sud-est, par la ligne frontière et par le comté de Beauce ; au sud-ouest, par les comtés de Beauce et Lotbinière ; et au nord-ouest, par le comté de Lévis.

Ce comté, ainsi borné, comprend les paroisses de St-Anselme, St-Isidore, Ste-Claire, Ste-Marguerite, St-Bernard, Ste-Hénédine, St-Edouard de Frampton, St-Malachie et St-Léon de Standon, la partie du canton de Standon non comprise dans la paroisse de St-Léon de Standon, et les cantons de Cranbourne, Ware, Watford et Langevin. S. R. B. C., c. 75, s. 1, § 44 ; 37 V., c. 20, s. 1 ; 39 V., c. 39, s. 15 ; 42-43 V., c. 49, s. 1 ; 46 V., c. 39, s. 1, et 49-50 V., c. 96, s. 5.

Comté municipal :

Comprend : Le comté de Dorchester.

S. R. P. Q. Titre 1er. ch. 2. s. 6. Art. 73.

Ligne de division des comtés de Dorchester et de Bellechasse.
42-43 V. c. 49. Sanctionné le 31 octobre 1879.

Cette partie de la ligne divisant les comtés de Bellechasse et de Dorchester, qui se trouve dans le canton de Buckland, est et a toujours été telle que décrite dans les termes suivants, savoir :

Commemçant à un point dans la ligne extérieure sud-ouest du dit canton de Buckland où la dite ligne est coupée par la ligne de division entre les lots Nos, 20 et 21, dans le premier rang du dit canton ; de là, vers le nord-est, le long de la ligne de division entre les lots Nos. 20 et 21, dans les premier, deuxième, troisième, quatrième et cinquième

The county of Dorchester.

Electoral division :

R. S. P. Q. Title 1st. ch. 2. s. 2 Art. 64.

The county of Dorchester is bounded on the nord-east, by the county of Bellechasse ; on the south-east. by the frontier line and by the county of Beauce ; on the south-west, by the counties of Beauce and Lotbinière ; and on the north-west, by the county of Levis.

The county, so bounded, comprises the parishes of St. Anselme, St. Isidore, Ste. Claire, Ste. Marguerite, St. Bernard, Ste. Hénédine, St. Edouard de Frampton, St. Malachie and St. Léon de Standon, that part of the township of Standon not included in the parish of St. Léon de Standon, and the townships of Cranbourne, Ware, Watford and Langevin. C. S. L. C., c. 75, s. 1 § 44 ; 37 V., c. 20, s. 1 ; 39 V., c. 39, s. 15 ; 42-43 V., c. 49, s. 1 ; 46 V., c. 39, s. 1 ; 49-50 V., c. 96, s. 5.

Municipal county :

Comprises : The county of Dorchester.

R. S. P. Q. Title 1st. ch. 2. s. 6. Art. 73.

Division line of the counties of Dorchester and Bellechasse.
42-43 V. c. 49. Assented to the 31st October 1879.

That part of the line of division between the counties of Bellechasse and Dorchester, which lies in the township of Buckland, is and always has been as described in the following terms, that is to say.

Beginning at a point on the south-west outline of the said township of Buckland, where the said outline is intercepted by the line of division between lots Nos. 20 and 21, in the first range of the said township ; thence, along the line of division between lots Nos. 20 and 21, in the first, second, third, fourth and fifth ranges, north-eastwardly, to the

rangs, jusqu'à la limite extérieure nord du dit canton ; ensuite, vers l'est, le long de la dite ligne nord, jusqu'à la ligne qui divise les rangs six et sept ; et de là, allant vers le sud-est, le long de cette dite ligne, laquelle sera aussi la ligne de division entre les paroisses de St-Malachie et Notre-Dame Auxiliatrice de Buckland jusqu'à la limite extérieure sud-est du dit canton de Buckland.

N. B. Le comté comprend les municipalités suivantes telles qu'actuellement bornées et limitées, savoir :

northerly outline of the said township; thence, along the said northerly outline, eastwardly, to the range line between the sixth and seventh ranges ; and thence, along the said range line, which is the line of division between the parishes of St. Malachie and Notre-Dame Auxiliatrice of Buckland, south-eastwardly, to the south-east outline of the said township of Buckland.

N. B. The county comprises the following municipalities, as actually bounded and abutted, to wit :

Paroisses.—Parishes.

St Anselme, St Bernard, Ste Claire, Ste Germaine du Lac Etchemin, Ste Hénédine, St. Isidore, St Léon de Standon, Ste Marguerite.

Canton township

Watford-Ouest (West)

CHEF-LIEU : Ste Hénédine.

Le comte de Drummond.

Division électorale :

S. R. P. Q. Titre 1er. ch. 2. s. 2. Art. 64.

Le comté de Drummond comprend les cantons de Durham, Wickham et Grantham, celui de Wendover, excepté la partie, dans les paroisses de Ste-Brigitte des Saults, Ste-Perpétue et St-Léonard, qui appartient au comté de Nicolet, et la partie, dans la paroisse de Ste-Clotilde de Horton, qui appartient au comté d'Arthabaska, le canton de Simpson, excepté la partie, dans la paroisse de Ste-Clotilde de Horton, qui appartient au comté d'Arthabaska ; celui de Kingsey et la partie du canton d'Upton comprise dans la paroisse de Saint-Eugène de Grantham. S. R. B. C., c. 75, s. 1, § 45 ; 25 V., c. 50, s. 1 ; 36 V., c. 37, s. 1 ; 41 V., c. 26, ss. 1 et 2 ; 42-43 V., c. 45, s. 1 ; 46 V., c. 38, s. 1 ; 49-50 V., c. 96, s. 5, et 50 V., c. 22, ss. 1 et 2.

Comté municipal :

Comprend : Le comté de Drummond, moins la ville de Drummondville.

S. R. P. Q. Titre 1er. ch. 2. s. 6. Art. 73.

MOINS . *Ces parties de Wickham ouest et de St Germain de Grantham comprises dans St Nazaire d'Acton par proclamation du 19 juillet 1893 et annexées au comté de Bagot par 57 V. c. 67.*

MOINS . *Cette partie du canton d'Acton comprise dans St, Fulgence ee Durham par proclamation du*

The county of Drummond.

Electoral devision :

R. S. P. Q. Title 1st. ch. 2. s. 2. Art. 64.

The county of Drummond comprises the townships of Durham, Wickham and Grantham, that of Wendover, except that part in the parishes of Ste. Brigitte des Saults, Ste. Perpetue and St. Léonard which belongs to the county of Nicolet, and that part in the parish of Ste. Clothilde de Horton which belongs to the county of Arthabaska, the township of Simpson, except that part in the parish of Ste. Clotilde de Horton which belongs to the county of Arthabaska, the township of Kingsey and that part of the township of Upton included in the parish of St. Eugène de Grantham. C. S. L. C., c. 75, s. 1 § 45; 25 V., c. 50, s. 1 ; 36 V., c. 37, s. 1 ; 41 V., c. 26, ss. 1 and 2 ; 42-43 V., c. 45, s. 1 ; 46 V., c. 38, s. 1 ; 49-50 V., c. 96, s. 5 ; 50 V., c. 22, ss. 1 and 2.

Municipal county :

Comprises : The county of Drummond, less the town of Drummondville.

R. S. P. Q. Title 1st ch. 2. s. 6. Art. 73.

MOINS . *Those parts of Wickham West of St Germain de Grantham comprised in St Nazaire d'Acton by proclamation of the 19th July 1893 and annexed to the county of Bagot by 57 V. c. 67.*

MOINS : *That part of the township of Acton comprised in St Fulgence de Durham, by proclamation*

19 décembre 1863 et annexée au comté de Drummond par 27-28 V. c. 64 est de nouveau détachée du comté de Drummond et annexée au comté de Bagot par 57 V. c. 68 et comprise dans la paroisse ce Ste Christine par proclamation du 21 septembre 1888.

of the 19th December, 1863 and annexed to the county of Drummond, by 27-28 V. c. 64 is again detached from the county of Drummond and annexed to the county of Bagot 57 V. c. 68, and comprised in the parish of Ste Christine, by proclamation of the 21 septembre, 1888.

Le comte de Gaspe No. 1.

Division électorale :

S. R. P. Q. Titre 1er, ch. 2, s. 2, Art. 64.

Le comté de Gaspé est borné au sud-ouest, par les comtés de Bonaventure et Rimouski, par une ligne commençant à la Pointe aux Maquereaux, au côté nord et près de l'entrée de la Baie des Chaleurs ; courant de là, au nord-ouest, la distance de quarante-sept milles ; et de là, au sud, soixante et neuf degrés ouest, jusqu'à la rencontre d'une ligne courant sud-est du Cap Chat sur le fleuve St. Laurent ; et au nord, à l'est et au sud-est, par le fleuve et le golfe St. Laurent, y comprises les îles de la Madeleine, l'Ile Bonaventure et les îles les plus rapprochées, situées en tout ou en partie vis-à-vis d'icelui.

Ce comté, ainsi borné, comprend les fiefs et seigneuries de Sainte-Anne des Monts, Mont Louis, la Madeleine, la Grande Vallée des Monts et l'Anse de l'Etang, la Grande Rivière et Pabos, les cantons du Cap Chat, Tourelle, Christie, Duchesnay, Taschereau, Dénoue, Cloridorme, Sydenham-Nord, Sydenham-Sud, Fox, Cap Rosier et la Baie de Gaspé-Nord, le canton de la Baie de Gaspé-Sud qui renferme le village de Gaspé, les cantons de York, Douglas, Malbaie, Percé, Newport, Rameau, Fortin, Baillargeon, Laforce, Larocque, Galt, Blanchet et de Beaujeu, la partie du canton de Romieu comprise dans la paroisse de St. Norbert du Cap Chat, et le territoire non organisé compris dans ces limites. S. R. B. C., c. 75, s. 1, § 35 ; 29 V. c. 52, s. 10, et 29 V. c. 55, s. 1, et 49-50 V. c. 96, s. 5.

Comté municipal No. 1 :

Comprend ; La partie du comté de Gaspé à l'est de la municipalité de St. Maxime du Mont Louis, moins les Iles de la Madeleine.

S. R. P. Q, Titre 1er, ch. 2, s. 6, Art. 73.

N. B. Le comté comprend les municipalités suivantes telles qu'actuellement bornées et limitées, savoir :

The county of Gaspe No. 1.

Electoral division :

R. S. P. Q. Title 1st, ch. 2, s. 2. Art. 64.

The county of Gaspé is bounded on the south-west, by the counties of Bonaventure and Rimouski, by a line commencing at Mackerel Point, on the north side and near the mouth of Baie des Chaleurs ; thence, running north-westerly, forty-seven miles ; thence, south, sixty-nine degrees west, untill it strikes a line drawn south-east from Cap Chat, on the River St. Lawrence ; on the north-east and south-east, by the River and Gulf of St. Lawrence, including the Magdalen Islands, the island of Bonaventure, and the nearest islands wholly or in part opposite thereto.

The county, so bounded, comprises the fiefs and seigniories of Ste. Anne des Monts, Mont Louis, la Madeleine, la Grande Vallée das Monts and l'Anse de l'Etang, Grand River and Pabos, the townships of Cap Chat, Tourelle, Christie, Duchesnay, Taschereau, Denoue, Cloridorme, North-Sydenham, South-Sydenham, Fox, Cap Rosier and Gaspé Bay North, the township of Gaspé Bay South, which includes the village of Gaspé, the townships of York, Douglas, Malbaie, Percé, Newport, Rameau, Fortin, Baillargeon, Laforce, Larocque, Galt, Blanchet and de Beaujeu, that part of the township of Romieu included in the parish of St. Norbert du Cap Chat, and the unorganized territory comprised within these limits. C. S. L. C., c. 75, s. 1 § 35 ; 29 V. c. 52, s. 10 ; 29 V. c. 55, s. 1 ; 49-50 V., c. 96, s. 5.

Municipal county :

Comprises : That part of the county of Gaspé to the east of the municipality of St. Maxime du Mont Louis, less the Magdalen Islands.

R. S. P. Q. Title 1st, ch. 2, s. 6. Art. 73.

N. B. The county comprises the following municipalities as actually bounded and abutted, to wit :

Village.

Gaspé.

Parties de paroisses.—Parts of parishes.

St. Alban du Cap Des Rosiers, St. Pierre de la Malbaie No. 1, St. Pierre de la Malbaie No. 2.

Cantons.—Townships.

Clorydorme, Gaspé Baie Sud, (Gaspé Bay South), Newport, York.

Cantons unis.—United townships.

Gaspé Baie Nord, (Gaspé Bay North) et Sydenham partie sud—south part), Fox, Sydenham Nord—(North Sydenham).

Seigneuries.—Seigniories.

Grande Rivière, Pabos.

Parties de cantons.—Parts of townships.

L'Anse aux Griffons; Anse du Cap, (Cape Cove), Cap des Rosiers, Douglas, Douglas-Ouest, (West-Douglas), Percé.

Seigneuries non organisées.—Unorganized seigniories.

Grande Vallée des Monts, Grand Etang.

Chef-lieu : Percé.

Le comte de Gaspe No. 2.

Division electorale :

Voir description à la municipalité du comté de Gaspé No. 1. page 835.

Comté municipal No. 2.

Comprend : Les Iles de la Madeleine.

S. R. P. Q. Titre 1er ch. 2. s. 6. Art. 73.

N. B. Le comté comprend les municipalités suivantes telles qu'actuellement bornées et limitées, savoir :

The county of Gaspe No. 2.

Electoral division :

Vide description a the municipality of the county No. 1, folio 836.

Municipal county No. 2.

Comprises : The Magdelen Islands.

R. S. P. Q. Title 1st ch. 2. s. 6. Art. 73.

N. B. The county comprises the following municipalities as actually bounded and abutted, to wit :

Municipalités.

Grosse Isle

Havre Aubert

Havre aux Maisons

L'Etang du Nord.

CHEF LIEU :

Le comte de Gaspe No. 3.

Division électorale :

Voir : description à la municipalité du comté de Gaspé No. 1, page 836.

Comté municipal No. 3 :

Comprend : Les municipalités de St-Maxime du Mont Louis, Ste-Anne des Monts et St-Norbert du Cap Chat, dans le comté de Gaspé.

S. R. P. Q. Titre 1er, ch. 2, s. 6. Art. 73.

The county of Gaspe No. 3.

Electoral division :

Vide : description at the municipality of the county of Gaspé No. 1, folio 836.

Municipal county No. 3 :

Comprises : The municipalities of St. Maxime du Mont Louis, Ste. Anne des Monts and St. Norbert du Cap Chat, in the county of Gaspé.

R. S. P. Q. Title 1st, ch. 2, s. 6. Art. 73.

Chef-lieu : Ste-Anne des Monts.

Le comte d'Hochelaga.

Division électorale :

S. R. P. Q. Titre 1er; ch. 2, s. 2. Art. 64.

Le comté d'Hochelaga est formé de la partie est de l'île de Montréal, et comprend les paroisses de la Longue-Pointe, la Pointe aux Trembles, la Rivière des Prairies, le Sault au Récollet et la Côte St-Paul, les villes de St-Henri, Ste-Cunégonde et Maisonneuve, les villages de la Côte Visitation, la Côte St-Louis, St-Louis du Mile-End, Outre-Mont, la Côte des Neiges, la Côte St-Antoine, Notre-Dame de Grâces-Ouest, la Cote St-Paul, St-Gabriel et Verdun, et les quartiers-Hochelaga et St-Jean-Baptiste de la cité de Montréal, et les îles les plus rapprochées, situées vis-à-vis ces endroits, sauf celles spécialement mentionnées comme appartenant à d'autres comtés. S. R. B. C., c. 75, s. 1, § 3, et 49-50 V. c. 96, s. 5.

Comté municipal :

Comprend : Le comté de Hochelaga, moins les quartiers Hochelaga et St-Jean-Baptiste de la cité de Montréal et les cités de St-Henri, Ste-Cunégonde et les villes de Maisonneuve, Côte St-Louis, Côte St-Paul, N. D. des Neiges, Outremont, St-Louis du Mile-End, Westmont.

S. R. P. Q. Titre 1er, c. 2, s. 6. Art. 73; 52 V. c. 85 ; 53 V. c. 70-75 et 76 ; 57 V. c. 60-64 ; 58 V. c. 55 ; 59 V. c. 55.

N. B. Le comté comprend les municipalités suivantes, telles qu'actuellement bornées et limitées, savoir :

The county of Hochelaga.

Electoral division :

R. S. P. Q. Title 1st, ch. 2, s. 2. Art. 64.

The county of Hochelaga is formed of the Eastern part of the island of Montreal, and comprises the parishes of Longue-Pointe, Pointe aux Trembles, Rivière des Prairies, Sault au Recollet and Côte St. Paul, the towns of St. Henri, Ste. Cunégonde and Maisonneuve, the villages of Côte Visitation, Côte St. Louis, St. Louis du Mile-End, Outre-Mont, Côte des Neiges, Côte St. Antoine, Notre-Dame de Grâces-Ouest, Côtes St. Paul, St. Gabriel and Verdun, and Hochelaga and St. Jean-Baptiste wards of the city of Montreal, and the nearest islands opposite such places, excepting those specially mentioned as belonging to other counties. C. S. L. C., c. 75 s. 1 § 3 ; 49-50 V. c. 96, s. 5.

Municipal county :

Comprises : The county of Hochelaga, less Hochelaga and St. Jean-Baptiste wards of the city of Montreal and the cities of St. Henri, Ste. Cunégonde and the towns of Maisonneuve, Côte St. Louis, Côte St. Paul, N. D. des Neiges, Outremont, St. Louis du Mile-End, Westmount.

R. S. P. Q. Title 1st, ch. 2, s. 6. Art. 73 and 52 V. c. 85 ; 53 V. c. 70-75 and 76 ; 57 V. c. 60-64 ; 58 V. c. 55 ; 59 V. c. 55.

N. B. The county comprises the following municipalities as actually bounded and abutted, to wit :

Villages.

N. D. des Neiges-Ouest, N. D. de Grâces-Ouest, Verdun, De Lorimier, Petite-Côte, St. Pierre aux Liens.

Paroisses.—Parishes.

Côte St. Paul, Pointe aux Trembles, Longue-Pointe, Rivière des Prairies, Sault au Récollet, St. Léonard de Port Maurice.

Chef-lieu : Longue-Pointe.

Le comte de Huntingdon.

Division électorale :

S. R. P. Q. Titre 1er, ch. 2, s. 3. Art. 64.

Le comté de Huntingdon est borné au sud, par la ligne frontière ; à l'est, par les comtés de St-Jean et Napierville ; au nord, par le comté de Châteauguay ; au nord-est, par les comtés de Châteauguay et Beauharnois ; et au nord-ouest, par le fleuve St-Laurent, y comprises les îles les plus rapprochées, situées en tout ou en partie vis-à-vis d'icelui.

Ce comté, ainsi borné, comprend le canton de Dundee, celui de Godmanchester qui renferme une partie du village de Huntingdon, et aussi les paroisses de St-Anicet et Ste-Barbe, le canton de Elgin, celui de Hinchinbrooke qui renferme le reste du village de Huntindon, les cantons de Franklin et Havelock, et le canton de Hemmingford qui renferme le village de Hemmingford. S. R. B. C., c. 75, s. 1, § 62 ; 49-50 V., c. 59, et 49-50 V., c. 96, s. 5.

Comté municipal :

Comprend : le comté de Huntington.

S. R. P. Q. Titre 1er ch. 2. s. 6, Art. 73.

N. B. Le comté comprend les municipalités suivantes, telles qu'actuellement bornées et limitées savoir :

The county of Huntingdon.

Electoral division :

R. S. P. Q. Title 1st, ch. 2, s. 2. Art. 64.

The county of Huntingdon is bounded on the south, by the frontier line ; on the east, by the counties of St. John's and Napierville ; on the north, by the county of Châteauguay ; on the north-east, by the counties of Châteauguay and Beauharnois, and on the north-west, by the River St. Lawrence, including the nearest islands situated wholly or in part opposite thereto.

The county, so bounded, comprises the township of Dundee, that of Godmanchester which includes a part of the village of Huntingdon, and also the parishes of St. Anicet and Ste. Barbe, the township of Elgin, that of Hinchinbrooke which includes the remainder of the village of Huntingdon, the townships of Franklin and Havelock, and the township of Hemmingford, which includes the village of Hemmingford. C. S. L. C., c. 75, s. 1 § 62 ; 49-50 V., c. 59 ; 49-50 V., c. 96, s. 5.

Municipal county :

Comprises : the county of Huntingdon.

R. S. P. Q. Titre 1st c. 2, s. 6. Art 73.

N. B. The county comprises the following municipalities, as actually bounded, to wit :

Villages.

Hemmingford, Huntingdon.

Paroisses.—Parishes.

St-Anicet, Ste-Barbe.

Cantons.—Townships.

Dundee, Elgin, Franklin, Havelock.

Parties de cantons.—parts of townships..

Godmanchester, Hemmingford, Hinchinbrooke.

Chef-lieu : Huntingdon

Le comte d'Iberville.

Division Electorale :

S. R. P. Q. Titre 1er, ch. 2, s. 2. Art. 64.

Le comté d'Iberville est borné au nord, par le comté de Rouville ; à l'est et au sud, par le comté de Missisquoi ; et à l'ouest, par la rivière Richelieu, y comprises les îles les plus rapprochées, situées en tout ou en partie vis-à-vis d'icelui.

Ce comté, ainsi borné, comprend la ville d'Iberville et les paroisses de St-George d'Henryville, St-Alexandre, St-Athanase, St-Grégoire, St-Sébastin et Ste-Brigitte. S. R. B. C., c. 75, s. 1, § 61, et 49-50 V., c. 96, s. 5.

Comté municipal :

Comprend : le comté d'Iberville, moins la ville d'Iberville.

S. R. P. Q. Titre 1er c. 2, s. 6. Art. 73.

N. B. Le comté comprend les municipalités suivantes telles qu'actuellement bornées et limitées, savoir :

The county of d'Iberville.

Electoral division :

R. S. P. Q. Title 1st, ch. 2, s. 2. Art. 64.

The county of Iberville is bounded on the north, by the county of Rouville ; on the east and south, by the county of Missisquoi ; and on the west, by the River Richelieu, including the nearest islands situated wholly or in part opposite thereto.

The county, so bounded, comprises the town of Iberville, and the parishes of St. George d'Henryville, St. Alexandre, St. Athanase, St. Grégoire, St. Sébastin and St. Brigitte. C. S. L. C., c. 75, s. 1 § 61. 49-50 V., c. 96 s. 5.

Municipal county :

Comprises : the county of Iberville, less the town of Iberville.

R. S. P. Q. Title 1st, ch. 2. s. 6. Art. 73.

N. B. The county comprises the following municipalities as actually bounded and abutted, to wit :

Paroisses.— Parishes.

St-Alexandre, Ste-Anne de Sabrevois, St-Athanase, Ste-Brigitte, St-George de Henryville, St-Grégoire, St-Sébastien.

Chef-lieu : Iberville.

Le comte de Jacques-Cartier.

Division électorale :

S. R. P. Q. Titre 1er, ch. 2, s. 2. Art. 64.

Le comté de Jacques-Cartier est formé de la partie ouest de l'Ile de Montréal et de toute l'île Bizard, et comprend la ville de Lachine, la paroisse de Lachine, celle de la Pointe-Claire qui renferme le village de la Pointe-Claire, celle de Ste-Anne du Bout de l'île qui renferme le village de Ste-Anne de Bellevue, celle de Ste-Geneviève qui renferme le village de Ste-Geneviève, et les paroisses de St-Laurent et St-Raphaël de l'Ile Bizard, y comprises les îles les plus rapprochées, situées en tout ou en partie vis-à-vis d'icelui. S. R. B. C., c. 75, s. 1, § 4, et 49-50 V., c. 96, s. 5.

Comté municipal :

Comprend : Le comté de Jacques-Cartier, moins les villes de Lachine, et Summerlea et le village de Ste-Anne de Bellevue.

S. R. P. Q. Titre 1er, ch. 2, s. 6. Art. 73 et 58 V. ch. 57.

N. B. Le comté comprend les municipalités suivantes telles qu'actuellement bornées et limitées, savoir :

The county of Jacques-Cartier.

Electoral division :

R. S. P. Q. Title 1st, ch. 2, s. 2, Art. 64.

The county of Jacques Cartier is formed of the Western part of the Island of Montreal and of the whole of Ile Bizard, and comprises the town of Lachine, the parish of Lachine, that of Pointe Claire which includes the village of Pointe Claire, the parish of Ste. Anne du Bout de l'Isle which includes the village of Ste. Anne de Bellevue, the parish of Ste. Geneviève which includes the village of Ste. Ste. Geneviève, and the parishes of St. Laurent and St. Raphael de l'Ile Bizard, including the nearest islands situated wholly or in part opposite thereto. C. S. L. C., c. 75, s. 1. § 4 ; 49-50 V. c. 96, s. 5.

Municipal county :

Comprises : The county of Jacques Cartier, less the towns of Lachine and Summerlea and the village of Ste. Anne de Bellevue.

R. S. P. Q. Title 1st, ch. 2, s. 6. Art. 73, and 58 V. ch. 57.

N. B. The county comprises the following municipalities as actually bounded and abutted, to wit :

Villages.

Dorval, Senneville,

Ste-Geneviève, St-Joachim de la Pointe Claire.

Paroisses.—Parishes.

La Présentation de la Ste-Vierge, Ste-Anne du Bout de l'Isle, Ste-Geneviève, St-Joachim de la Pointe Claire, St-Laurent, St-Michel *alias* Saints Anges de Lachine, St-Raphaël de l'Ile Bizard.

Chef-lieu : Pointe Claire.

Le comte de Joliette.

Division électorale :

S. R. P.Q., Titre 1er, ch. 2, s. 2, Art. 64.

Le comté de Joliette est borné au sud-est et au nord-est, par le comté de Berthier ; au nord-ouest, par les limites de la province ; et au sud-ouest, par les comtés de Montcalm et l'Assomption.

Ce comté, ainsi borné, comprend les paroisses de St-Charles-Borromée, St-Paul, St-Félix-de-Valois, St-Jean de Matha, St-Thomas, Ste-Elizabeth, Ste-Mélanie, Ste-Béatrix, St-Ambroise de Kildare, Bienheureux-Alphonse-de-Rodriguez, Saint-Côme et Ste-Emélie de l'Energie, la partie du canton de Cartier non comprise dans la paroisse de St-Côme, le canton de Tracy, la ville de Joliette, et le territoire non organisé compris dans ces limites. S. R. B. C., c. 75, s. 1, § 17 ; 27-28 V. c. 54, s. 1 ; 32 V. c. 47, s. 1 ; 33 V. c. 44, s. 1 ; 40 V. c. 37, s. 1, et 49-50 V. c, 96, s. 5.

Comté municipal :

Comprend : Le comté de Joliette, moins la ville de Joliette.

S. R. P.Q. Titre 1er, ch. 2, s. 6, Art. 73.

N. B. Le comté comprend les municipalités suivantes telles qu'actuellement bornées et limitées, savoir :

The county of Joliette.

Electoral division :

R. S. P. Q. Title 1st, ch. 2, s. 2, Art. 64.

The county of Joliette is bounded on the south-east and on the north-east, by the county of Berthier ; on the north-west, by the limits of the Province ; and on the south-west, by the counties of Montcalm and l'Assomption.

The county, so bounded, comprises the parishes of St. Charles Borromée, St. Paul, St. Félix de Valois, St. Jean de Matha, St. Thomas, Ste. Elizabeth, Ste. Mélanie, Ste. Béatrix, St. Ambroise de Kildare, Bienheureux Alphonse de Rodriguez, St. Côme and Ste. Emilie de l'Energie, that part of the township of Cartier not included in the parish of St. Côme, the township of Tracy, the town of Joliette, and the unorganized territory comprised within these limits. C. S. L. C. c. 75, s. 1 § 17 : 27-28 V. c. 54, s. 1 ; 32 V. c. 47, s. 1 ; 33 V. c. 44, s. 1 ; 40 V. c. 37, s. 1 ; 49-50 V. c. 96, s. 5.

Municipal county :

Comprises : The county of Joliette, less the town of Joliette.

R. S. P. Q. Title 1st, ch. 2, s. 6, Art. 73.

N. B. The county comprises the following municipalities as actually bounded and abutted, to wit :

Paroisses.—Parishes

Bienheureux Alphonse de Rodriguez, St-Ambroise de Kildare, Ste-Béatrix, St-Charles Borromée, St-Côme, Ste-Elizabeth, Ste-Emélie de l'Energie, St-Félix de Valois, St-Jean de Matha, Ste-Mélanie D'Aillebout, St-Paul de Lavaltrie, St-Thomas.

Chef-lieu :—Joliette.

Le comte de Kamouraska.

Division électorale :

S. R. P. Q. Titre 1er. ch. 2. s. 2. Art. 64.

Le comté de Kamouraska est borné au nord-est, par le comté de Témiscouata ; au sud-ouest, par le comté de l'Islet ; au nord-ouest, par le fleuve St Laurent ; et au sud-est, par la ligne frontière et le comté de Témiscouata, y comprises l'Ile aux Lièvres, et les îles les plus rapprochées, situées en tout ou en partie vis-à-vis d'icelui.

Ce comté, ainsi borné, comprend la partie de la paroisse de Notre-Dame du Portage qui formait autrefois partie de la paroisse de St-André, les paroisses de St André, St Alexandre et Ste Hélène, celle de St Louis de Kamouraska qui renferme le village de Kamouraska, les paroisses de St Paschal, St Denis, St Philippe-de-Néri, Notre Dame du Mont Carmel, Notre Dame de Liesse de la Rivière Ouelle, St Pacôme, Ste Anne de la Pocatière et St Onézime, la partie du canton de Woodbridge non comprise dans la paroisse de St Paschal, la partie du canton d'Ixworth non comprise dans la paroisse de St Onézime, et les cantons de Parke, Bungay, Chapais, Painchaud, Chabot et Pohenegamook. S. R. B. C. c. 75, s. 1, § 38 ; 45 V., c. 42, s. 1, et 49-50 V., c. 96, s. 5.

Comté municipal :

Comprend : Le comté de Kamouraska.

S. R. P. Q. Titre 1er. ch. 2. s. 6. Art. 73.

N. B. Le comté comprend les municipalités suivantes telles qu'actuellement bornées et limitées, savoir :

The county of Kamouraska.

Electoral division :

R. S. P. Q. Title 1st. ch. 2, s. 2. Art. 64.

The county of Kamouraska is bounded on the North-East, by the county of Témiscouata ; on the South-West by the county of L'Islet ; on the North-West by the River St Lawrence ; and on South-East, by the frontier line and the county of Temiscouata, including Hare Island and the nearest islands situated wholly or in part opposite thereto.

The county, so bounded, comprises that part of the parish of Notre Dame du Portage which formerly was part of the parish of St André, the parishes of St André, St Alexandre and Ste Hélène, that of St Louis de Kamouraska which includes the village of Kamouraska, the parishes of St Paschal, St Denis, St Philippe de Néri, Notre Dame du Mont Carmel, Notre Dame de Liesse de la Rivière Ouelle, St Pacôme, St Anne de la Pocatière and St Onézime, that part of the township of Woodbridge not included in the parish of St Paschal, that part of the township of Ixworth not included in the parish of St Onézime, and the townships of Parke, Bungay, Chapais, Painchaud, Chabot and Pohenegamook. C. S. L. C., c. 75, s. 1 § 38 ; 45 V., c. 42, s. 1 ; 49-50 V., c. 96, s. 5.

Municipal county :

Comprises : The county of Kamouraska.

R. S. P. Q. Title 1st. ch. 2, s. 6. Art. 73.

N. B. The county comprises the following municipalities, as actually bounded and abutted, as follows :

Village

Kamouraska.

Paroisses.—Parishes.

N. D. du Mont Carmel, Rivière Ouelle, St Alexandre, St André, St Anne de la Pocatière, St Denis, St Germain, Ste Hélène, St Louis de Kamouraska, St Pacôme, St Paschal, St Philippe de Néri.

Canton—Township :

Woodbridge.

Chef-lieu : Kamouraska.

La corporation de la 1ere division du comte du Lac St-Jean.

Division électorale :

S. R. P. Q. Titre 1er, ch. 2. s. 2. Art. 64 tel qu'amendé par 53 V. c. 2.

Le comté du Lac St-Jean est borné au sud-ouest, par le comté de Champlain ; au sud, par la parallèle du quarante-hutième degré de latitude nord ; à l 'est, par le comté de Chicoutimi ; et au nord et nord-ouest, par les limites de la Province.

Le comté,ainsi borné, comprend la paroisse de Notre-Dame de Hébertville et les cantons de Labarre, Signaï, Delisle, Taillon, Dalmas, Dolbeau, Racine, Pelletier, Albanel, Parent, Normandin, Dufferin, Demeule, Asuapmouchouan, Ouiatchouan, Roberval qui renferme le village de Roberval, Ross, Charlevoix, Métabetchouan, Caron, Mesy, DeQuen, St-Hilaire et Dablon, et le territoire non organisé compris dans ces limites.

La corporation de la 1ere division ducomté municipal.

Comprend : les municipalités du village d'Hébertville, des paroisses d'Hébertville, de Saint Bruno, de Saint Joseph d'Alma, du canton Delisle, de Saint Gédéon, de Saint Jérôme et de tous les territoires non organisés, situés à l'est des rivières Péribonka et de Métabetchouan.

S. R. P. Q. Titre 1er, ch. 2, s. 6. Art. 73 tel qu'amandé par 55-56 V. c. 45. Sanctionné le 24 juin, 1892.

N. B. Le comté comprend les municipalités suivantes telles qu'actuellement bornées et limitées, savoir :

The corporation of the 1st division of the county of Lake St. John.

Electoral division :

R. S. P. Q. Title 1st, ch. 2, s. 2. Art. 64 as amended by 53 V. c. 2.

The county of Lake St. John is bounded on the south-west, by the county of Champlain ; on the south, by the parallel of the forty-eighth degree of north latitude ; on the east, by the county of Chicoutimi ; and on the north and north-west, by the limits of the Province.

The county, so bounded, comprises the parish of Notre-Dame d'Hébertville and the townships of Labarre, Signaï, Delisle, Taillion, Dalmas, Dolbeau, Racine, Pelletier, Albanel, Parent, Normandin, Dufferin, Demeule, Ashuapmouchouan, Ouiatchouan, Roberval which includes the village of Roberval, Ross, Charlevoix, Metabetchouan, Caron, Mésy, DeQuen, St. Hilaire and Dablon, and the unorganized territory comprised within these limits.

The corporation of the 1st division of the municipal county.

Comprises :the municipalities of the village of Hébertville, of the parishes of Hébertville, of Saint Bruno, of Saint Joseph d'Alma, of the townships of Delisle, of Saint Gédéon, of Saint Jérôme and of all the unorganized territories to the east of the rivers Peribonka and Metabetchouan.

R. S. P. Q. Title 1st, ch. 2, s. 6. Art. 73 as amended by 55-56 V. c. 45. Assented to the 24th June, 1892.

N. B. The county comprises the following municipalities as actually bounded and abutted, to wit :

Village.

N.-D. d'Hébertville.

Paroisses.—Parishes.

St. Bruno, St-Gédéon, St-Jérôme du lac St-Jean, St-Joseph d'Alma.

Cantons.—Townships.

Delisle, Hébertville.

Chef-lieu : Hébertville.

La corporation de la 2me division du comte de Lac St. Jean.

Division électorale :

Voir : description à la corporation de la 1re division du comté du lac St-Jean, page 844.

La corporation de la 2me division du comté municipal.

Comprend : les municipalités locales du village de Roberval, de St-Louis de Métabetchouan, de St-François de Sales, de St-Prime, de St-Méthodo,des cantons unis de Normandin et Albanel, et tous les cantons et territoires non organisés situés à l'ouest des rivières Péribonka et Métabetchouan, ces deux rivières devront servir de limites entre les deux municipalités.

S. R. P. Q. Titre 1er, c. 2, s. 6. Art. 73 tel qu'amendé par 55-56 V. c. 45. Sanctionné le 24 juin, 1892.

N. B. Le comté comprend les municipalités suivantes, telles qu'actuellement bornées et limitées, savoir :

The corporation of the 2nd division of the county of Lake St. John.

Electoral Division :

Vide : description at the corporation of the 1st division of the county of Lake St. John, folio 844.

The corporation of the 2nd division of the municipal county.

The local municipalities of the village of Roberval, of St. Louis of Metabetchouan, of St. François de Salles, of St. Prime, of St. Méthode,of the united townships of Normandin and Albanel, and of all the unorganized townships and territories West of the rivers of Peribonka and Metabetchouan, these two rivers being the boundary between the two municipalities.

R. S. P. Q. Title 1st, ch. 2, s. 6. Art. 73 as amended by 55-56 V. c. 45. Assented to the 24th June, 1892.

N. B. The county comprises the following municipalities, as actually bounded and abutted, as follows :

Village.

Roberval.

Paroisses.—Parishes.

St-Félicien, St-François de Salles, St-Louis de Métabetchouan, St-Méthode, St-Prime, St-Thomas d'Aquin.

Chef-lieu : Robervel.

Le comte de Laprairie.

Division électorale :

S. R. P. Q. Titre 1er, ch. 2, s. 2. Art. 64.

Le comté de Laprairie comprend la paroisse de Laprairie qui renferme le village de Laprairie, les paroisses de St-Philippe, St-Jacques-le-Mineur, St-Isidore et St-Constant, les terres des sauvages du Sault St-Louis, et les îles les plus rapprochées, situées en tout ou en partie vis-à-vis d'icelui. S. R. B. C. 75, s. 1, § 8, et 49-50 V. c. 96, s. 5.

Comté municipal :

Comprend : Le comté de Laprairie.

S. R. P. Q. Titre 1er, ch. 2, s. 6. Art. 73.

N. B. Le comté comprend les municipalités suivantes, telles qu'actuellement bornées et limitées, savoir :

The county of Laprairie.

Electoral division :

R. S. P. Q. Title 1st, ch. 2, s. 2. Art. 64.

The county of Laprairie comprises the parish of Laprairie which includes the village of Laprairie, the parishes of St. Philippe, St. Jacques-le-Mineur, St. Isidore and St. Constant, the Indian lands of Sault St. Louis, and the nearest islands situated wholly or in part opposite thereto. C. S. L. C., c. 75, s. 1, § 8 ; 49-50 V. c. 96, s. 5.

Municipal county :

Comprises : The county of Laprairie.

R. S. P. Q. Title 1st, ch. 2, s. 6. Art. 73.

N. B. The county comprises the following municipalities, as actually bounded and abutted, to wit :

Village.

Laprairie.

Paroisses.—Parishes.

Laprairie, St. Constant, St. Isidore, St. Jacques-le-Mineur, St. Philippe.

Chef-lieu : Laprairie.

Le comte de L'Assomption.

Division électorale :

S. R. P. Q. Titre 1er, ch. 2, s. 2. Art. 64.

Le comté de l'Assomption est borné au nord-est, par les comtés de Berthier et Joliette ; au sud-est, par le fleuve St. Laurent et la Rivière Ottawa ; au sud-ouest, par le comté de Terrebonne ; et au nord-ouest, par le comté de Montcalm, y comprises les îles les plus rapprochées, situées en tout ou en partie vis-à-vis d'icelui.

Ce comté, ainsi borné, comprend la paroisse de St-Sulpice avec l'Ile Bouchard, la paroisse de Repentigny avec l'Ile à l'Aigle, l'Ile au Cerfeuil, l'Ile au Bois Blanc, l'Ile Bourdon, l'Ile Labelle, l'Ile St-Laurent et l'Ile Bougie, et les islets qui dépendent de ces îles, la paroisse de l'Assomption qui renferme le village de l'Assomption, et celles de St-Roch de l'Achigan, Lachenaie, St-

The county of L'Assomption.

Electoral division :

R. S. P. Q. Title 1st, ch. 2, s. 2. Art. 64.

The county of L'Assomption is bounded on the north-east, by the counties of Berthier and Joliette ; on the south-east, by the Rivers St. Lawrence and Ottawa ; on the south-west, by the county of Terrebonne ; and on the north-west, by the county of Montcalm, including the nearest islands situated wholly or in part opposite thereto,

The county, so bounded, comprises the parish of St. Sulpice with Ile Bouchard, the parish of Repentigny with Ile à l'Aigle, Ile au Cerfeuil, Ile au Bois Blanc, Ile Bourdon, Ile Labelle, Ile St. Laurent and Ile Bougie and the islets adjacent thereto, the parish of L'Assomption which includes the village of L'Assomption, and the parishes of St. Roch de l'Achigan, Lachenaie, St. Henri de Mascou-

Henri de Mascouche, St-Paul-l'Hermite, L'Epiphanie et St-Lin, et la ville des Laurentides. S. R. B. C., c. 75, s. 1, § 15 ; 27-28 V. c. 54, s. 1 ; 45 V. c. 44, s. 1, et 49-50 V. c. 96, s. 5.

Comté municipal :

Comprend : Le comté de L'Assomption, moins la ville des Laurentides.

S. R. P. Q. Titre 1er, ch. 2, s. 6. Art. 73.

N. B. Le comté comprend les municipalités suivantes, telles qu'actuellement bornées et limitées, savoir :

che, St. Paul l'Ermite, L'Epiphanie and St. Lin, and the town of Laurentides. C. S. L. C., c. 75, s. 1 § 15 ; 27-28 V. c. 54, s. 1 ; 45 V. c. 44, s. 1 ; 49-50 V. c. 96, s. 5.

Municipal county :

Comprises : The county of L'Assomption, less the town of Laurentides.

R. S. P. Q. Title 1st, ch. 2, s. 6. Art. 73.

N. B. The county comprises the following municipalities as actually bounded and abutted, to wit :

Ville.—Town.

L'Assomption.

Paroisses.—Parishes.

L'Assomption, L'Epiphanie, Repentigny, St. Charles de Lachenaie, St. Henri de Mascouche, St. Lin, St. Paul-l'Ermite, St. Roch de l'Achigan, St. Sulpice.

Chef-Lieu : L'Assomption.

Le comte de Laval.

Division électorale :

S. R. P. Q. Titre 1er, ch. 2, s. 2. Art. 64.

Le comté de Laval comprend l'Ile Jésus, et les îles les plus rapprochées, situées en tout ou en partie vis-à-vis d'icelui, excepté l'Ile Bizard. S. R. B. C., c. 75, s. 1, § 5, et 49-50 V c. 96, s. 5.

Comté municipal :

Comprend : Le comté de Laval.

S. R. P. Q. Titre 1er, ch. 2, s. 6. Art. 73.

N. B. Le comté comprend les municipalités suivantes, telles qu'actuellement bornées et limitées, savoir :

The county of Laval.

Electoral division :

R. S. P. Q. Title 1st, ch. 2, s. 2. Art. 64.

The county of Laval comprises Ile Jésus and the nearest islands situated wholly or in part opposite thereto, excepting Ile Bizard. C. S. L. C., c. 75, s. 1, § 5 ; 49-50 V. c. 96, s. 5.

Municipal county :

Comprises : The county of Laval.

R. S. P. Q. Title 1st, ch. , s. 6. Art. 73.

N. B. The county comprises the following municipalities as actually bounded and abutted, to wit :

Village.

Ste. Rose.

Paroisses.—Parishes.

Ste. Dorothée, St. François de Salles, St. Martin, Ste. Rose de Lima, St. Vincent de Paul.

Chef-lieu : Ste. Rose.

Le comte de Levis.

Division électorale :

S. R. P. Q. Titre 1er. ch. 2, s. 2. Art. 64.

Le comté de Lévis est borné au nord-est, par le comté de Bellechasse ; au sud-est, par le comté de Dorchester ; au sud-ouest, par le comté de Lotbinière ; et au nord-ouest, par le fleuve St Laurent.

Ce comté, ainsi borné, comprend la paroisse St-Joseph de la Pointe Lévis qui renferme le village de Lauzon, celle de Notre Dame de la Victoire qui renferme le village de Bienville, les paroisses de St David de l'Auberivière, St Télesphore, St Romuald d'Etchemin, St Nicolas, Saint Etienne, St Lambert, St Jean Chrysostôme et St Henri de Lauzon, et la ville de Lévis. S. R. B. C., c. 75, s. 1, § 29 ; 37 V., c. 20, s. 1, et 49-50 V., c. 96, s. 5.

Comté municipal :

Comprend : Le comté de Lévis, moins la ville de Lévis.

S. R. P. Q. Titre 1er. ch. 2, s. 6. Art. 73.

N. B. Le comté comprend les municipalités suivantes telles qu'actuellement bornées et limitées, savoir ;

The county of Levis.

Electoral division :

R. S. P. Q. Title 1st ch. 2, s. 2. Art. 64.

The county of Lévis is bounded on the north-east, by the county of Bellechasse ; on the south-east, by the county of Dorchester ; on the south-west, by the county of Lotbinière ; and on the north-west, by the River St Lawrence.

The county, so bounded, comprises the parish of St Joseph de la Pointe Lévis which includes the village of Lauzon, the parish of Notre Dame de la Victoire which includes the village of Bienville, the parishes of St David de l'Auberivière, St Télesphore, St Romuald d'Etchemin, St Nicholas, St Etienne, St Lambert, St Jean Chrysostôme and St Henri de Lauzon, and the town of Levis. C. S. L. C., c. 75, s. 1 § 29 ; 37 V., c. 20, s. 1 ; 49-50 V., c. 96, s. 5.

Municipal county :

Comprises : The county of Lévis, less the town of Lévis.

R. S. P. Q. Title 1st. ch. 2, s. 6. Art. 73.

N. B. The county comprises the following municipalities as actually bounded and abutted, to wit :

Villages

Bienville, Lauzon.

Paroisses.—Parishes.

N. D. de la Victoire, St David de l'Aube Rivière, St Etienne de Lauzon, St Henri de Lauzon, St Jean Chrysostôme, St Joseph de la Pointe Lévis, St Lambert, Nicolas, St Romuald, St Télesphore.

Chef-lieu : St Romuald.

Le comte de l'Islet.

Division électorale :

S. R. P. Q. Titre 1er. ch. 2, s. 2. Art. 64.

Le comté de l'Islet est borné au nord-est, par le comté de Kamouraska ; au sud-ouest, par le comté de Montmagny ; au sud-est, par la ligne frontière ; et au nord-ouest, par le fleuve St Laurent, y comprises les îles les plus rapprochées, situées en tout ou en partie vis-à-vis d'icelui, excepté celles qui appartiennent au comté de Montmagny.

Ce comté, ainsi borné, comprend les paroisse de St Roch des Aulnets, St Jean Port Joli, l'Islet, St Eugène, St Cyrille, St Aubert et Ste Louise, la partie du canton de Fournier non comprise dans la paroisse de St Aubert, et les cantons de Ashford, Beaubien, Arago, Garneau, Lafontaine, Leverrier, Casgrain et Dionne. S. R. B. C., c. 75, s 1, § 40, et 49-50 V., c. 96, s. 5.

Comté municipal :

Comprend : Le comté de l'Islet.

S. R. P. Q. Titre 1er. ch. 2, s. 6. Art. 73.

N. B. Le comté comprend les municipalités suivantes telles qu'actuellement bornées et limitées, savoir :

The county of l'Islet.

Electoral division :

R. S. P. Q. Title 1st. ch. 2, s. 2. Art. 64.

The county of l'Islet is bounded on the north-east, by the county of Kamouraska ; on the south-west, by the county of Montmagny ; on the south-east, by the frontier line ; and on the north-west, by the River St Lawrence, including the nearest islands situated wholly or in part opposite thereto, excepting those belonging to the county of Montmagny.

The county, so bounded, comprises the parishes of St Roch des Aulnets, St Jean Port Joli, l'Islet, St Eugène, St Cyrille, St Aubert and Ste Louise ; that part of the township of Fournier not included in the parish of St Aubert and the townships of Ashford, Beaubien, Arago, Garneau, La Fontaine, Leverrier, Casgrain and Dionne. C. S. L. C., c. 75, s. 1 § 40 ; 49-50 V., c. 96, s. 5.

Municipal county :

Comprises : The county of l'Islet.

R. S. P. Q. Title 1st. ch. 2, s. 6. Art. 73.

N. B. The county comprises the following municipalities, as actually bounded and abutted, to wit :

Paroisses.—Parishes

St Aubert, St Cyrille de Lessard, St Eugène, St Jean Port Joli, Ste Louise des Aulnets, St Pamphile, Ste Perpétue, St Roch des Aulnets, l'Islet.

Chef-lieu : St Jean Port Joli.

Le comte de Lotbiniere.

Division électorale :

S. R. P. Q. Titre 1er, ch. 2, s. 2. Art. 64.

Le comté de Lotbinière est borné au nord-ouest, par le fleuve St-Laurent ; au sud-ouest, par les comtés de Nicolet, Arthabaska et Mégantic ; au sud-est, par les comtés de Mégantic et Beauce ; et au nord-est, par les comtés de Lévis, Dorchester et Beauce.

Ce comté, ainsi borné, comprend les paroisses de St-Jean Deschaillons et Ste-Philomène de Fortierville, celle de Ste-Emmélie qui renferme le village de Leclercville, et les paroisses de St-Louis de Lotbinière, St-Edouard, Ste-Croix, St-Antoine de Tilly, St-Apollinaire, St-Flavien, St-Agapit, St-Giles, Ste-Agathe, St-Narcisse de Beaurivage, St-Patrice de Beaurivage et St-Sylvestre. S. R. B. C., c. 75, s. 1, § 30 ; 37 V. c. 20, s. 1 ; 39 V. c. 42, s, 3 et 49-50 V., c. 96, s. 5.

Comté municipal :

Comprend : le comté de Lotbinière.

S. R. P. Q. Titre 1er, ch. 2, s. 6. Art. 73.

N. B. Le comté comprend les municipalités suivantes telles qu'actuellement bornées et limitées, savoir :

The county of Lotbiniere.

Electoral division :

R. S. P. Q. Title 1st, ch. 2, s. 2. Art. 64.

The county of Lotbinière is bounded on the north-west, by the River St. Lawrence ; on the south-west, by the counties of Nicolet, Arthabaska and Megantic ; on the south-east, by the counties of Megantic and Beauce ; and on the north-east, by the counties of Levis, Dorchester and Beauce.

The county, so bounded, comprises the parishes of St. Jean Deschaillons and Ste. Philomène de Fortierville, that of Ste. Emmélie which includes the village of Leclercville, and the parishes of St. Louis de Lotbinière, St. Edouard, Ste. Croix, St. Antoine de Tilly, St. Apollinaire, St. Flavien, St. Agapit St. Giles, Ste. Agathe, St. Narcisse de Beauriuage, St. Patrice de Beaurivage and St. Sylvestre. C. S. L. C., c. 75, s. 1 § 30 ; 37 V., c. 20, s. 1 ; 39 V., c. 42, s. 3 ; 49-50 V. c. 96, s. 5.

Municipal county :

Comprises : the county of Lotbinière.

R. S. P. Q. Title 1st, ch. 2, s. 6. Art. 73.

N. B. The county comprises the following municipalities as actually bounded and abutted, to wit :

Villages.

Deschaillons, Leclercville.

Paroisses.—Parishes.

St-Agapit de Beaurivage, St-Antoine de Tilly, St-Apollinaire, Ste-Croix, St-Edouard, Ste-Emmélie, St-Flavien, St-Giles de Beaurivages, St-Jean Deschaillons, St-Louis de Lotbinière, St-Narcisse, Saint-Patrice de Beaurivage, Ste-Philomène de Fortierville, St-Sylvestre.

Partie de paroisse.—Part of parish.

Ste-Agathe.

Chef lieu : Ste-Croix.

Le comte de Maskinonge.

Division électorale :

S. R. P. Q. Titre 1er, ch. 2, s. 2. Art. 64.

Le comté de Maskinongé est borné au nord-est, par le comté de St-Maurice ; au sud-ouest, par le comté comté de Berthier; au sud-est, par le lac St-Pierre ; et au nord-ouest, par les limites de la province, y comprises les îles les plus rapprochées, situées en tout ou en partie vis-à-vis d'icelui.

Ce comté, ainsi borné, comprend la paroisse de St-Antoine de la Rivière du Loup qui renferme la ville de Louiseville, les paroisses de Maskinongé, St-Léon-le-Grand, St-Paulin, Ste-Ursule, St-Justin, St-Didace et St-Alexis, la partie du canton DeCalonnes non comprise dans la paroisse de St-Alexis, les cantons de Chapleau et Masson, et le territoire non organisé compris dans ces limites. S. R. B. C., c. 75, s. 1, § 21 ; 43-44 V., c. 36, s. 1, et 49-50 V., c. 96, s. 5 ; 56 V., c. 44.

Camté municipal :

Comprend : le comté de Maskinnngé.

S. R. P. Q. Titre 1er, ch. 2, s. 6. Art. 73.

Annexion :

Les lots Nos. 140, 141, 142, 143, 144, 145, 146, 147, 148, 149, 150, 151 et 152 du cadastre de la paroisse de St-Sévère, comté de St-Maurice, annexés à la paroisse de St-Paulin.

56 V. C. 44. SANCTIONNE LE 27 FEVRIER 1893.

N. B. Le comté comprend les municipalités suivantes telles qu'actuellement bornées et limitées, savoir :

The county of Maskinouge.

Electoral division :

R. S. P. Q. Title 1er, ch. 2, s. 2. Art 64.

The county of Maskinongé is bounded on the north-east, by the county of St. Maurice ; on the south-west, by the county of Berthier; on the south-east, by Lake St. Peter ; and on the north-west by the limits of the Province, including the nearest islands situated wholly or in part opposite thereto.

The county, so bounded, comprises the parishes of St. Antoine de la Rivière du Loup which includes the town of Louiseville, the parishes of Maskinongé, St. Léon le Grand, St. Paulin, Ste. Ursule, St. Justin, St. Didace and St. Alexis, that part of the township of DeCalonnes not included in the parish of St. Alexis, the townships of Chapleau and Masson and the unorganized territory comprised within these limits. C. S. L. C., c. 75, s. 1 § 21 ; 43-44 V., c. 36, s. 1 ; 49-50 V. c. 96, s. 5 ; 56 V., c. 44.

Municipal county :

Comprises : the county of Maskinongé.

R. S. P. Q. Title 1st, ch. 2, s. 6. Art. 73.

Annexation :

The lots Nos. 140, 141, 142, 143, 144, 145, 146, 147, 148, 149, 150, 151 and 152 of the cadastre of the parish of St. Sévère, county of St. Maurice, annexed to the parish of St. Paulin.

56 V. C. 44. ASSENTED TO THE 27TH FEBRUARY, 1893

N. B. The county comprises the following municipalities as actually bounded and abutted, to wit :

Ville.—Town.

Louiseville.

Paroisses.—Parishes.

St-Alexis, St-Antoine de la Rivière du Loup, St-Didace, St-Joseph de Maskinongé, St-Justin, St-Léon le Grand, St-Paulin, Ste-Ursule.

Partie de canton.—Part of township.

Hunterstown.

Chef-lieu : Louiseville.

Le comte de Megantic.

Division électorale :

S. R. P. Q. Titre 1er ch. 2, s. 2. Art. 64.

Le comté de Mégantic comprend les cantons d'Inverness et Nelson, celui de Somerset qui renferme le village de Plessisville, et les cantons de Halifax-nord, Halifax-sud, Leeds, Thetford, Ireland et Coleraine. S. R. B. C., c. 75, s. 1, § 47 ; 26 V., c. 7, s. 1, et 49-50 V., c, 96, s. 5.

Comté municipal :

Comprend : Le comté de Mégantic.

S. R. P. Q. Titre 1er ch. 2, s. 6. Art. 73.

Annexion :

Détachée du comté d'Arthabaska.

Les lots Nos 1, 2, 3, 4, 5, 6, 7, 8, 9, 10, 11 et 12 des 1er, 2nd et 3e rangs ; les Nos 1, 2, 3, 4, 5, 6, 7, 8, 9 et 10 des 4e et 5e rangs ; les Nos 1, 2, 3 et 4 du 6e rang ; les Nos 1 et 2 du 7e rang du canton de Stanfold pour toutes les fins, sauf celle d'enrégistrement, annexés à Somerset-sud.

53 V. c. 11, s. 1. SANCTIONNE LE 12 JUILLET, 1895.

N. B. Le comté comprend les municipalités suivantes telles qu'actuellement bornées et limitées, savoir :

The county of Megantic.

Electoral division :

R. S. P. Q. Title 1st. ch. 2, s. 2. Art. 64.

The county of Mégantic comprises the townships of Inverness and Nelson, that of Somerset which includes the village of Plessisville, and the townships of Halifax-north, Halifax-south, Leeds, Thetford, Ireland and Colraine. C. S. L. C., c. 75, s. 1 § 47 ; 26 V., c. 7, s. 1 ; 49-50 V., c. 96, s. 5.

Municipality county :

Comprises : Le county of Megantic.

R. S. P. Q. Title 1st ch. 2, s. 6. Art. 73.

Annexation :

Detached from the county of Arthabaska.

The lots Nos 1, 2, 3, 4, 5, 6, 7, 8, 9, 10, 11 and 12 of the 1st, 2nd and 3rd ranges ; the Nos 1, 2, 3, 4, 5, 6, 7, 8, 9 and 10 of the 4th and 5th ranges ; the Nos 1, 2, 3 and 4 of the 6th range ; the Nos 1 and 2 of the 7th range of the township of Stanfold, for all and every purposes, except that of registration, annexed to south-Somerset.

53 V. c. 11, s. 1. ASSENTED TO THE 12TH JULY, 1895.

N. B. The county comprises the following municipalities, as actually bounded and abutted, to wit :

Villages

Kingsville, Plessisville.

Paroisses.—Parishes.

Ste Anastasie de Nelson, St Désiré du Lac Noir, St Pierre Baptiste.

Parties de cantons.—Parts of townships.

Halifax Nord, (North-Halifax), Halifax Sud (South Halifax), Inverness, Ireland, Ireland Nord, North-Ireland), Leeds Est, (East-Leeds), Nelson, Somerset Nord, North-Somerset), Somerset Sud, (South-Somerset, Thetford Nord, North-Thetford), Thetford Sud, (South-Thetford).

Chef-lieu : Inverness.

Le comte de Missisquoi.

Division électorale :

S. R. P. Q. Titre 1er. ch. 2, s. 2. Art. 61.

Le comté de Missisquoi comprend la paroisse de St Thomas de Foucault, celle de St George de Clarenceville qui renferme le village de Clarenceville, celle de St Armand-est qui renferme le village de Frelighsburg, celle de St Armand-ouest qui renferme le village de Philipsburg, celles de Notre Dame des Anges, St Ignace et St Damien, le canton de Dunham qui renferme les villages de Dunham, Cowansville et Sweetsburg, la partie ouest du canton de Farnham, et la ville de Farnham. S. R. B. C., c. 75, s. 1, § 54, et 49-50 V., c. 96, s. 5.

Comté municipal :

Comprend : Le comté de Missisquoi.

S. R. P. Q. Titre 1er. ch. 2, s. 6. Art. 73.

N. B. Le comté comprend les municipalités suivantes telles qu'actuellement bornées et limitées, savoir :

The county of Missisquoi.

Electoral division :

R. S. P. Q. Title 1st. ch. 2, s. 2. Art. 64.

The county of Missisquoi comprises the parish of St Thomas de Foucault, that of St George de Clarenceville which includes the village of Clarenceville, the parish of St Armand east which includes the village of Frelighsburg, the parish of St Armand west which includes the village of Philipsburg, the parishes of Notre Dame des Anges, St Ignace and St Damien, the township of Dunham which includes the villages of Dunham, Cowansville and Sweetsburg, the western portion of the township of Farnham, and the town of Farnham. C. S. L. C. , c. 75, s. 1, § 54 49-50 V., c. 96, s. 5.

Municipal county :

Comprises : The county of Missisquoi, less the towns of Farnham and Bedford.

R. S. P. Q. Title 1st. ch. 2, s. 6. Art. 73.

N. B. The county comprises the following municipalities as actually bounded and abutted, to wit :

Villages

Cowansville, Dunham, Frelighsburg, Philipsburg, Stanbridge Station, Sweetsburg.

Paroisses.—Parishes.

St Armand Est, (St Armand East), St Armand Ouest, (St Armand West), St Ignace de Stanbridge, St George de Clarenceville, St Thomas Foucault.

Partie de paroisse.—Part of parish.

N. D. des Anges de Stanbridge

Parties de cantons.—Parts of townships.

Farnham Ouest, (West-Farnham), Dunham, Stanbridge

Chef-lieu : Bedford

Le comte de Montcalm.

Division électorale :

S. R. P. Q. Titre 1er, ch. 2, s. 2. Art. 64.

Le comté de Montcalm est borné au nord-est, par le comté de Joliette ; au sud, par les comtés de l'Assomption et Terrebonne ; au sud-ouest, par les comtés de Terrebonne, Ottawa et Pontiac ; et au nord, par la limite nord de la province.

Ce comté, ainsi borné, comprend les paroisses de St. Jacques de l'Achigan, St. Alexis, St. Esprit, St. Liguori et Ste. Julienne, les cantons de Rawdon, Chertsey, Chilton, Lussier et Archambault, la partie des cantons de Kilkenny et Wexford non comprise dans les paroisses de St. Hippolyte, Ste. Adèle et Ste. Marguerite du Lac Masson qui sont dans le comté de Terrebonne, et le territoire non organisé compris dans ces limites. S. R. B. C., c. 75, s. 1 § 16 ; 27-28 V. c. 54, s. 1 ; 33 V. c. 44, s. 1 ; 36 V. c. 34 s. 1 ; 46 V. c. 36, s. 1, et 49-50 V. c. 96, s. 5.

Comté municipal :

Comprend : Le comté de Montcalm.

S. R. P. Q. Titre 1er, ch. 2, s. 6. Art. 73.

N. B. Le comté comprend les municipalités suivantes telles qu'actuellement bornées et limitées, savoir :

The county of Montcalm.

Electoral division :

R. S. P. Q. Title 1st, ch. 2, s. 2. Art. 64.

The county of Montcalm is bounded on the north-east, by the county of Joliette ; on the south, by the counties of l'Assomption and Terrebonne ; on the south-west, by the counties of Terrebonne, Ottawa and Pontiac ; and on the north, by the northern limits of the Province.

The county, so bounded, comprises the parishes of St. Jacques de l'Achigan, St. Alexis, St. Esprit, St. Liguori and Ste. Julienne, the townships of Rawdon, Chertsey, Chilton, Lussier and Archambault, that part of the townships of Kilkenny and Wexford not included in the parishes of St. Hippolyte, Ste. Adèle and Ste. Marguerite du Lac Masson, which are in the county of Terrebonne, and the unorganized territory comprised within these limits. C. S. L. C., c. 75, s. 1 § 16 ; 27-28 V. c. 54, s. 1 ; 33 V. c. 44, s. 1 ; 36 V. c. 34, s. 1 ; 46 V. c. 36, s. 1 ; 49-50 V. c. 96, s. 5.

Municipal county :

Comprises : The county of Montcalm.

R. S. P. Q. Title 1st, ch. 2, s. 6. Art. 73.

N. B. The county comprises the following municipalities, as actually bounded and abutted, to wit :

Paroisses.—Parishes.

St. Alexis, St. Liguori, St. Ours du St. Esprit, St. Jacques de l'Achigan, Ste. Julienne de Rawdon, Ste. Marie Salomée.

Parties de canton.—Parts of township.

Chertsey, Kilkenny, Rawdon, Wexford.

Chef-lieu : Ste. Julienne de Rawdon.

Le comte de Montmagny.

Division électorale :

S. R. P. Q. Titre 1er, ch. 2, s, 2. Art. 64.

Le comté de Montmagny est borné au nord-est, par le comté de l'Islet ; au sud-est, par la ligne frontière ; au sud-ouest, par le comté de Bellechasse ; et au nord-ouest, par le fleuve St. Laurent, y comprises la Grosse-Ile, l'Ile-aux-Oies, l'Ile-aux-Grues, l'Ile Ste. Marguerite, l'Ile Patience, et les îles les plus rapprochées, situées en tout ou en partie vis-à-vis d'icelui.

Ce comté, ainsi borné, comprend les paroisses du Cap St. Ignace, St. Thomas de Montmagny, St. Pierre de la Rivière du Sud, Notre-Dame de Berthier, St. François de la rivière du Sud et St. Paul de Montminy, les cantons de Bourdages, Patton, Talon, Rolette et Panet, la partie du canton d'Ashburton non comprise dans la paroisse de St. Paul de Montminy, et la ville de Montmagny. S. R. B. C., c. 75, s. 1, § 41 ; 22 V. (1858) c. 11, s. 1 ; 28 V. c. 9, s. 1 ; 39 V, c. 43, s. 1 ; 46 V. c. 37, s. 1, et 49-50 V. c. 96, s. 5.

Comté municipal :

Comprend : La comté de Montmagny, moins l'Ile-aux-Grues et la ville de Montmagny.

S. R. P. Q. Titre 1er, ch. 2, s. 6. Art. 73.

Annexion :

Détachée du comté de Bellechasse.

Toute la partie du canton d'Armagh, située à l'est d'une ligne imaginaire passant entre les lots vingt-neuf et trente des rangs un, deux, trois, quatre et cinq, nord-ouest du dit canton, est détachée du comté de Bellechasse et est annexée au comté de Montmagny, pour toutes fins autres que les fins religieuses.

59 V. c. 7. SANCTIONNE LE 21 DECEMBRE, 1895.

N. B. Le comté comprend les municipalités suivantes, telles qu'actuellsment bornées et limitées, savoir :

The county of Montmagny.

Electoral division :

R. S. P, Q. Title 1st, ch. 2, s. 2. Art. 64.

The county of Montmagny is bounded on the north-east, by the county of L'Islet ; on the south-east, by the frontier line ; on the south-west, by the county of Bellechasse ; and on the north-west, by the River St. Lawrence, including Grosse Ile, Goose Island, Crane Island, Ile Ste. Marguerite, Ile Patience and the nearest islands situated wholly or in part opposite such county.

The county, so bounded, comprises the parishes of Cap St. Ignace, St. Thomas de Montmagny, St. Pierre de la Rivière du Sud, Notre-Dame de Berthier, St. François de la Rivière du Sud and St. Paul de Montminy, the townships of Bourdages, Patton, Talon, Rolette and Panet, that part of the township of Ashburton not included in the parish of St. Paul de Montminy, and the town of Montmagny. C. S. L.C., c. 75, s. 1, § 41 ; 22 V. (1858), c. 11, s. 1 ; 28 V. c. 9, s. 1 ; 39 V. c. 43, s. 1 ; 46 V, c. 37, s. 1 ; 49-50 V. c. 96, s. 5.

Municipal county :

Comprises : The county of Montmagny, less Crane Island and the town of Montmagny.

R. S. P. Q. Title 1st, ch. 2, s. 6. Art. 73.

Annexation :

Detached from the county of Bellechasse.

All that portion of the township of Armagh, situated east of an imaginary line passing between lots twenty-nine and thirty of ranges one, two, three, four and five, north-west of the said township, is detached from the county of Bellechasse and annexed, for all purposes, other than religious purposes, to the county of Montmagny.

59 V. c. 7. ASTENTED TO THE 21ST DECEMBER. 1895.

N, B. The county comprises the following municipalities, as actually bounded and abutted, to wit :

Paroisses.—Parishes.

Berthier, Cap St. Ignace, N. D. du Rosaire, St. François de la Rivière du Sud, St. Pierre, St. Thomas.

Canton.—Township.

Montminy.

Chef-lieu : Montmagny.

La 1re division du comte de Montmorency.

Division électorale :

S. R. P. Q. Titre 1er, ch. 2, s. 2. Art. 64.

Le comté de Montmorency est borné au sud-ouest, par le comté de Québec ; au nord, par le parallèle du quarante-huitième degré de latitude nord ; au nord-est, par le comté de Charlevoix ; et au sud-est, par le fleuve St-Laurent, y comprises l'Ile d'Orléans, l'Ile Madame, l'Ile aux Reaux et les îles les plus rapprochées, situées en tout ou en partie vis-à-vis d'icelui.

Ce comté, ainsi borné, comprend la paroisse et le village de Ste-Pétronille de Beaulieu, et les paroisses de St-Pierre, Ste-Famille, St-François, St-Jean et St-Laurent, dans l'Ile d'Orléans, et les paroisses de l'Ange-Gardien, Château-Richer, Ste-Anne, St-Joachim, St-Féréol, St-Tite, Ste-Brigitte de Laval et St-Adolphe, le canton Cauchon et le territoire non organisé compris dans ces limites, sur la rive nord du fleuve St-Laurent. S. R. B. C., c. 75, s. 1, § 28 ; 42-43 V., c. 47, s. 1 et 49-50 V., c. 96, s. 5.

La 1re division du comté municipal :

Comprend : la partie du comté de Montmorency située sur la rive nord du fleuve St-Laurent.

S. R. P. Q. Titre 1er, ch. 2, s. 6. Art. 73.

Ligne de division entre Charlevoix et Montmorency : par 42-43 *V. c.* 47.

La ligne de division entre Charlevoix et Montmorency, sera à l'avenir comme suit, savoir :

The 1st division of the county of Montmorency.

Electoral division :

R. S. P. Q. Title 1st, ch. 2, s. 2. Art. 64.

The county of Montmorency is bounded on south-west, by the county of Quebec ; on the north, by the parallel of the forty-eighth degree of north latitude ; on the north-east, by the county of Charlevoix ; and on the south-east, by the River St. Lawrence, including the Island of Orleans, Ile Madame, Ile aux Reaux and the nearest islands situated wholly or in part opposite to such county.

The county, so bounded, comprises the parish and village of Ste. Petronille de Beaulieu and the parishes of St. Pierre, Ste. Famille, St. François, St. Jean and St Laurent, on the Island of Orleans, and the parishes of L'Ange Gardien, Château-Richer, Ste. Anne, St. Joachim, St. Féréol, St. Tite, Ste. Brigitte de Laval and St. Adolphe, the township of Cauchon, and the unorganized territory comprised within these limits, on the north shore of the River St. Lawrence. C. S. L. C., 75, s. 1, § 28 ; 42-43 V., c. 47, s. 1 ; 49-50 V., c. 96, s. 5.

The 1st division of the municipal county :

Comprises : That part of the county of Montmorency situate on the north shore of the river St. Lawrence.

R. S. P. Q. Title 1st, ch. 2, s. 6. Art. 73.

Division line between Charlevoix and Montmorency : by 42-43 *V. c.* 47.

The line of division between the counties of Montmorency and Charlevoix, shall be hereafter as follows, that is to say :

Commençant à un point dans la ligne de basse marée du fleuve St-Laurent, à l'intersection de la ligne latérale sud du lot No. 396, tel que numéroté dans le cadastre de la paroisse de Saint François Xavier ; de là, vers le nord-ouest, le long de la dite ligne latérale et en continuant le long de la ligne sud du lot No. 396, appartenant à Edouard Nesbitt Sleven, et en continuation vers le nord-ouest, jusqu'au cordon en profondeur de la Côte Saint Pierre ; de là, le long de la ligne latérale sud du lot No. 620, dans la dite côte St-Pierre, et en continuation vers le nord-ouest, le long de la ligne latérale sud du lot No. 621, dans la Côte St-Bernard, jusqu'au cordon en profondeur de la dite Côte St-Bernard ; et de là, vers le nord-ouest, sur un rhumb de vent parallèle à la course générale de la ligne nord-est de la seigneurie de Beauport, jusqu'au comté de Chicoutimi ; ces dits numéros étant ceux du cadastre, tel que ci-devant mentionné.

N. B. Le comté comprend les municipalités suivantes telles qu'actuellement bornées et limitées, savoir :

Beginning at a point on the line of low water of the River St. Lawrence, at the intersection of the south side line of the lot No. 395, as numbered in the cadastre of the parish of St. François-Xavier ; thence, north-westwardly, along the said side line and in continuation along the southerly side-line of lot No. 396, held by Edward Nesbitt Sleven, and in continuation north-westwardly, to the rear limits of Côte St. Pierre ; thence, along the southerly side-line of lot No. 620, in the said Côte St. Pierre, and in continuation along the southerly side-line of lot No. 621, in Côte St. Bernard, both lots being held by the Seminary of Quebec, north-westwardly, to the rear limits, (*cordon en profondeur*) of the said Côte St. Bernard ; and thence, north-westwardly, on a course parallel to the general bearing of the north-east line of the seigniory of Beauport, to the county of Chicoutimi ; the numbers above given being those of the cadastre aforesaid.

N. B. The county comprises the following municipalities as actually bounded and abutted, to wit :

Paroiesces.—Parishes.

Château-Richer, L'ange Gardien, Ste-Anne de Beaupré, Ste-Brigitte de Laval, St-Féréol, St-Joachim, St-Tite des Caps.

Chef-lieu : Château-Richer.

La 2me division du comte de Montmorency.

Division électorale :

Pour description, *vide* : à la 1re division du comté de Montmorency, page 856.

La 2me division du comté municipal.

Comprend : l'Ile d'Orléans.

S. R. P. Q. Titre 1er, ch. 2. s. 6. Art. 73.

N. B. Le comté comprend les municipalités suivantes telles qu'actuellement bornées et limitées, savoir :

The 2nd division of the county of Montmorency.

Electoral division :

For description, *vide* : at the 1st division of the county of Montmorency, folio 856.

The 2nd division of the municipal county.

Comprises : the Island of Orleans.

R. S. P. Q. Title 1st, ch. 2, s. 6. Art. 73.

N. B. the county comprises the following municipalities as actually bounded and abutted, to wit :

Village.

Beaulieu.

Paroisses.—Parishes.

Ste-Famille, St-François, St-Jean, St-Laurent, St-Pierre.

Chef-lieu : St-Laurent.

Le comte de Napierville.

Division électorale :

S. R. P. Q. Titre 1er, ch. 2, s. 2. Art. 64.

Le comté de Napierville comprend la paroisse de St-Patrice de Sherrington, celle de St-Cyprien qui renferme le village de Napierville, celles de St-Edouard et St-Michel-Archange, et celle de St-Rémi qui renferme le village de St-Rémi. S. R. B. C., c. 75, s. 1, § 60 ; 32 V., c. 46, s. 1, et 49-50 V., c. 96, s. 5.

Comté municipal :

Comprend : le comté de Napierville.

S. R. P. Q. Titre 1er, ch. 2, s. 6. Art. 73.

N. B. Le comté comprend les municipalités suivantes telles qu'actuellement bornées et limitées, savoir :

The county of Napierville.

Electoral division :

R. S. P. Q. Title 1st, ch. 2, s. 2. Art. 64.

The county of Napierville comprises the parish of St. Patrice de Sherrington, that of St. Cyprien which includes the village of Napierville, the parishes of St. Edouard and St. Michel Archange, and that of St. Rémi which includes the village of St. Rémi. C. S. L. C., c. 75, s. 1, § 60 ; 32 V., c. 46, s. 1 ; 49-50 V., c. 96, s. 5.

Municipal county :

Comprises : the county of Napierville.

R. S. P. Q. Title 1st, ch. 2. s. 6. Art. 73.

N. B. The county comprises the following municipalities as actually bounded and abutted, to wit :

Villages.

Napierville, St-Rémi.

Paroisses.—Parishes.

St-Cyprien, St-Edouard, St-Michel Archange, St-Patrice de Sherrington, St-Rémi de la Salle.

Chef-lieu : Napierville.

Le comte de Nicolet.

Division électorale :

S. R. P. Q. Titre 1er ch. 2, s. 2. Art. 64.

Le comté de Nicolet est borné au nord-est, par le comté de Lotbinière ; au sud-est, par les comtés d'Arthabaska et Drummond ; au sud-ouest, par les comtés de Drummond et Yamaska ; et au nord-ouest, par le fleuve St Laurent.

Ce comté, ainsi borné, comprend les paroisses de Ste Sophie de Lévrard, St Pierre les Becquets, Gentilly, Bécancour et Ste Angèle de Laval, celle de St Grégoire qui renferme le village de Larochelle, celles de St Jean Baptiste de Nicolet, Ste Monique, St Célestin, Ste Gertrude et Ste Marie de Blandford, la partie de la paroisse de St Louis au nord-ouest de la ligne entre les lots Nos 18 et 19 dans le rang A, et dans les rangs 5, 6, 7, 8 et 9 du canton de Blandford, les paroisses de St Wenceslas, Ste Perpétue, Ste Brigitte des Saults, St Léonard, Ste Eulalie et St Samuel, et la ville de Nicolet. S. R. B. C., c. 75, s. 1, § 24 ; 25 V., c. 50, s. 1 ; 41 V., c. 26, ss. 1, 2, 4 et 8 ; 46 V., c. 38, s. 1, et 49-50 V., c. 96, s. 5.

Comté municipal :

Comprend : Le comté de Nicolet, moins la ville de Nicolet.

S. R. P. Q. Titre 1er. ch. 2, s. 6. Art. 73.

MOINS : *Cette partie comprise dans Ste Anne du Sault, par 52 V. c. 61.*

Annexion :

Détachée du comté d'Arthabaska.

Cette partie de Bulstrode détachée de Ste Anne du Sault et annexée à Ste Eulalie, par 59 V. c. 8. Sanctionné le 21 décembre, 1895.

N. B. Le comté comprend les municipalités suivantes telles qu'actuellement bornées et limitées, savoir :

The county of Nicolet.

Electoral division :

R. S. P. Q. Title 1st ch. 2, s. 2. Art. 64.

The county of Nicolet is bounded on the north-east, by the county of Lotbinière ; on the south-east, by the counties of Arthabaska and Drummond ; on the south-west, by the counties of Drummond and Yamaska ; and on the north-west, by the River St Lawrence.

The county, so bounded, comprises the parishes of Ste Sophie de Lévrard, St Pierre les Becquets, Gentilly, Bécancour, and Ste Angèle de Laval, that of St Grégoire which includes the village of Larochelle, the parishes of St Jean Baptiste de Nicolet, Ste Monique, St Célestin, Ste Gertrude, and Ste Marie de Blandford, that part of the parish of St Louis to the north-west of the line between lots numbers 18 and 19 in range ,A and in ranges 5, 6, 7, 8 and 9 of the township of Blandford, the parishes of St Wenceslas, Ste Perpétue, Ste Brigitte des Saults, St Léonard, Ste Eulalie and St Samuel, and the town of Nicolet. C. S. L. C., c. 75, s. 1 § 24 ; 25 V., c. 50, s. 1 ; 41 V., c. 26, ss. 1, 2, 4 and 8 ; 46 V., c. 38, s. 1 ; 49-50 V., c. 96, s. 5.

Municipal county :

Comprises : The county of Nicolet, less the town of Nicolet.

R. S. P. Q. Title 1st. ch. 2, s. 6. Art. 73.

MINUS : *That part comprised in Ste Anne du Sault, by 52 V. c. 61.*

Annexation :

Detached from the county of Arthabaska

That part of Bulstrode detached from Ste Anne du Sault and annexed to Ste Eulalie, by 59 V. c. 8. Assented to the 21st December, 1895.

N. B. The county comprises the following municipalities as actually bounded and abutted, to wit :

Village

Larochelle

Paroisses.—Parishes.

Bécancour, Ste Angèle de Laval, Ste Brigitte des Saults, St Célestin, St Edouard de Gentilly, Ste Eulalie, Ste Gertrude, St Grégoire le Grand, St Jean Baptiste de Nicolet, St Léonard, Ste Marie de Blandford, Ste Monique, St Pierre les Becquets, St Samuel, Ste Sophie de Lévrard, St Sylvère, St Wenceslas.

Chef-lieu : Bécancour

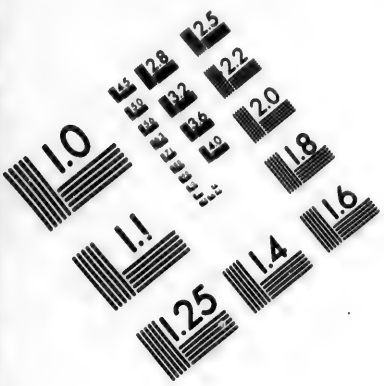

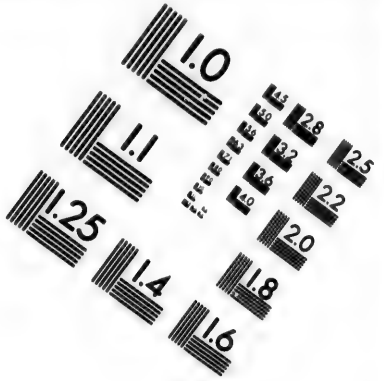

IMAGE EVALUATION TEST TARGET (MT-3)

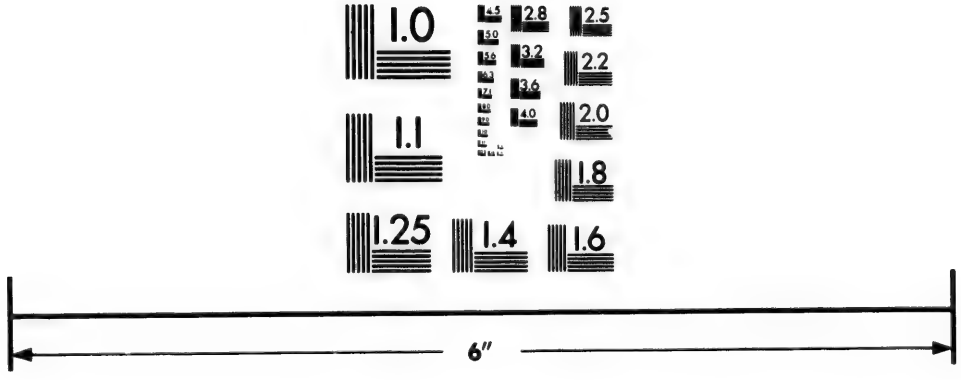

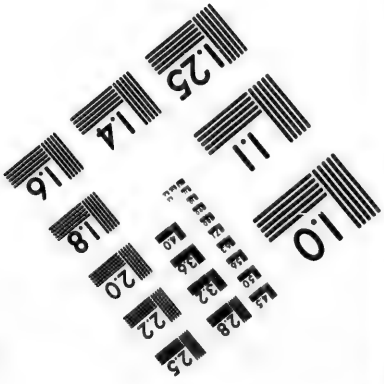

Photographic Sciences Corporation

23 WEST MAIN STREET
WEBSTER, N.Y. 14580
(716) 872-4503

2.8
2.5
2.2
2.0
1.8
1.0

Le comte d'Ottawa.

Division électorale :

S. R. P. Q. Titre 1er. ch. 2, s. 2. Art. 64.

Le comté d'Ottawa est borné à l'est, par les comtés d'Argenteuil et Terrebonne ; au nord-est, par le comté de Montcalm ; à l'ouest, par le comté de Pontiac ; et au sud, par la Rivière Ottawa, y comprises les îles appartenant à la province de Québec, situées vis-à-vis d'icelui.

Ce comté, ainsi borné, comprend la cité de Hull, la paroisse de Notre Dame de Bonsecours qui renferme le village de Montebello, celles de Ste Angélique et St André Avellin, le canton de Lochaber qui renferme le village de Thurso, l'augmentation de Lochaber, le canton de Buckingham qui renferme le village de Buckingham, le canton de Templeton qui renferme le village de la Pointe à Gatineau, l'augmentation de Templeton, le canton de Hull qui renferme le village d'Aylmer, les cantons de Eardly, Masham, Wakefield, Portland, Derry, Mulgrave, Ripon, Denholme, Low, Aylwin, Hincks, Bowman, Villeneuve, Lathbury, Hartwell, Suffolk, Ponsonby, Amherst, Addington. Preston, Bidwell, Wells, Bigelow, Wright, Northfield, Blake, McGill, Labelle, Clyde, Dudley, Bouchette, Cameron, Wabassee, Joly, Maniouaki, Kensington, Egan, Aumond, Bouthillier, Kiamika, Loranger, Marchand, Sicotte, Lytton, Baskatong, La Minerve, Mousseau, Lynch, Lesage, Campbell et Robertson, et le territoire non organisé compris dans ces limites. S. R. B. C., c. 75, s. 1, § 1 ; et 49-50 V., 96, s. 5.

Comté municipal :

Comprend : Le comté d'Ottawa, moins la cité de Hull.

S. R. P. Q. Title 1er. ch. 2, s. 6. Art. 73.

N. B. Le comté comprend les municipalités suivantes telles qu'actuellement bornées et limitées, savoir :

The county of Ottawa.

Electoral division :

R. S. P. Q. Title 1st. ch. 2, s. 2. Art. 64.

The county of Ottawa is bounded on the east, by the counties of Argenteuil and Terrebonne ; on the north-east, by the county of Montcalm ; on the west, by the county of Pontiac ; and on the south, by the River Ottawa, including the islands belonging to the Province of Québec, situated opposite to such county.

The county, so bounded, comprises the city of Hull, the parish of Notre Dame de Bonsecours which includes the village of Montebello, the parishes of Ste Angélique and St André Avellin, the township of Lochaber which includes the village of Thurso, the augmentation of Lochaber, the township of Buckingham which includes the village of Buckingham, the township of Templeton which includes the village of Gatineau Point, the augmentation of Templeton, the township of Hull which includes the village of Aylmer, the townships of Eardly, Masham, Wakefield, Portland, Derry, Mulgrave, Ripon, Denholme, Low, Aylwin, Hincks, Bowman, Villeneuve, Lathbury, Hartwell, Suffolk, Ponsonby, Amherst, Addington, Preston, Bidwell, Wells, Bigelow, Wright, Northfield, Blake, McGill, Labelle, Clyde, Dudley, Bouchette, Cameron, Wabassee, Joly, Maniouaki, Kensington, Egan, Aumond, Bouthillier, Kiamika, Loranger, Marchand, Sicotte, Litton, Baskatong, La Minerve, Mousseau, Lynch, Lesage, Campbell and Robertson, and the unorganized territory comprised within these limits. C. S. L. C., c. 75, s. 1, § 1; 49-50 V., c. 96, s. 5.

Municipal county :

Comprises : The county of Ottawa, less the city of Hull.

R. S. P. Q. Title 1st. ch. 2, s. 6. Art. 73.

N. B. The county comprises the following municipalities as actually bounded and abutted, to wit :

Villages

Montbello, Pointe à Gatineau, Thurso.

Paroisses.—Parishes.

L'Ange Gardien, N. D. de Bonsecours, St André Avellin, Ste Angélique, St Malachie.

Cantons.—Townships.

Aumond, Aylwin, Bouchette, Cameron, Clyde, Eardly, Eagan, Hartwell, Hincks, Joly, Kensington, Amherst Low, Marchand, Masham, Northfield, Ponsonby, Portland, Ripon, Wright.

Cantons unis.—United townships.

Bowman et Villeneuve, Suffolk et Addington, Mulgrave et Derry, Bigelow, Wells, Blake et McGill, Wabassee, Dudley et Bouthillier.

Parties de cantons.—Parts of townships.

Buckingham, Hull, Hull Est, Hull Ouest, (West Hull), Hull Sud, (South Hull), Hull sud-ouest, Lachaber nord, Lachaber ouest, Templeton est, Templeton ouest, Wakefield est, Wakefield.

Chef-lieu : Hull.

Le comte de Pontiac.

Division électorale :

S. R. P. Q. Titre 1er, ch. 2, s. 2, Art. 64.

Le comté de Pontiac est borné à l'est, par le comté d'Ottawa ; au sud et au sud-ouest, par la Rivière Ottawa ; à l'ouest, par le lac Témiscamingue et par une ligne tracée vrai nord de la partie supérieure de ce lac jusqu'à la limite nord de la province ; au nord, par la limite nord de la province ; et au nord-est, par le comté de Montcalm, y comprises les îles du Grand Calumet, des Allumettes et des Petites Allumettes et les autres îles appartenant à la province de Québec situées vis-à-vis d'icelui.

Ce comté, ainsi borné, comprend le canton

The county of Pontiac.

Electoral division :

R. S. P. Q. Title 1st, ch. 2, s. 2, Art. 64.

The county of Pontiac is bounded on the east, by the county of Ottawa ; on the south and south-west, by the River Ottawa ; on the west, by lake Témiscamingue and a line drawn due north from the head of that lake to the northern limits of the Province ; on the north by the northern limits of the Province ; and on the north-east, by the county of Montcalm, including the Grand Calumet, Allumettes and Petites Allumettes islands and the other islands belonging to the Province of Quebec situated opposite to such county.

The county, so bounded, comprises the

d'Onslow qui renferme le village de Quyon, le canton de Bristol, celui de Clarendon qui renferme le village de Shawville, le canton de Litchfield qui renferme les villages de Bryson et de Portage du Fort, les cantons de Thorne, Aldfield, Mansfield, Waltham, Chichester, Sheen, Esher, Malakoff, Aberdeen, Aberford, Cawood, Leslie, Alleyn, Clapham, Huddersfield, Dorion, Church, Pontefract, Bryson, Duhamel et Guigues, et le territoire non organisé compris dans ces limites. S. R. B, C., c. 75, s. 1, § 2, et 49-50 V., c. 96, s. 5.

Comté municipal :

Comprend : Le comté de Pontiac.

S. R. P. Q. Titre 1er, ch. 2, s. 6, Art. 73.

N. B. Le comté comprend les municipalités suivantes telles qu'actuellement bornées et limitées, savoir :

township of Onslow which includes the village of Quyon, the township of Bristol, that of Clarendon which includes the village of Shawville, the township of Litchfield which includes the villages of Bryson and of Portage du Fort the townships of Thorne, Aldfield, Mansfield, Waltham, Chichester, Sheen, Esher, Malakoff, Aberdeen, Aberford, Cawood, Leslie, Alleyn, Clapham, Huddersfield, Dorion, Church, Pontefract, Bryson, Duhamel and Guigues, and the unorganized territory comprised within these limits. C. S. L. C., c. 75, s. 1 § 2 ; 49-50 V., c. 96, s. 5.

Municipal county :

Comprises : The county of Pontiac.

R. S. P. Q. Title 1st, ch. 2, s. 6, Art. 73.

N. B. The county comprises the following municipalities as actually bounded and abutted, to wit :

Villages.

Bryson, Chapeau, Fort Coulonge, Portagedu Fort, Quyon, Shawville,

Cantons—Townships.

Aldfield, Bristol, Chichester, Clarendon, Ile des Allumettes (Allumettes Islands), Ile du Calumet (Calumet Island), Litchfield, Thorne, Waltham.

Cantons unis—United townships.

Cawood et Alleyn ; Leslie, Clapham et Huddersfield ; Sheen, Esher, Aberdeen et Malakoff, Mansfield et Pontefract, Témiscamingue.

Parties de cantons.—Parts of townships.

Onslow, Onslow-Sud (South Onslow).

Chef-lieu : Bryson.

Le comte de Portneuf.

Division électorale :

S. R. P. Q. Titre 1er, ch. 2, s. 2, Art. 64.

Le comté de Portneuf est borné au nord-est, par le comté de Québec ; au sud-est, par le fleuve St-Laurent ; et au sud-ouest et au nord-ouest, par le comté de Champlain.

Ce comté ainsi borné, comprend les paroisses des Grondines, St-Casimir, St-Ubalde, Notre-Dame-des-Anges de Montauban, Deschambault, St-Alban, Portneuf, St-Basile, St-Raymond, Cap Santé, Ecureuils, Pointe aux Trembles, Ste-Jeanne de Neuville, St-Augustin et Ste-Catherine, la partie non comprise dans les paroisses des cantons de Montanban et Chavigny, les cantons de Colbert, Alton, Bois, Lasalle et Parkman, la seigneurie de Perthuis, et le territoire non organisé compris dans ces limites. S. R. B. C., c. 75, s. 1, § 26 ; 31 V., c. 29, s. 2 ; 36 V. c. 36 ; 37 V., c. 17 ; 39 V., c. 40 ; 40 V., c. 35, s. 1, et 49-50 V., c. 96, s. 5.

Comté municipal :

Comprend : Le comté de Portneuf.

S. R. P. Q. Titre 1er, ch. 2, s. 6. Art, 73.

N. B. Le comté comprend les municipalités suivantes telles qu'actuellement bornées et limitées, savoir :

The county of Portneuf

Electoral division :

R. S. P. Q. Title 1st, ch. 2, s. 2. Art. 64.

The county of Portneuf is bounded on the north-east, by the county of Quebec ; on the south-east, by the River St. Laurent ; and on the south-west and north-west, by the connty of Champlain.

The county, so bounded, comprises the parishes of Grondines, St. Casimir, St. Ubalde, Notre Dame des Anges de Montauban, Deschambault, St. Alban, Portneuf, St. Basile, St. Raymond, Cap Santé, Ecureuils, Pointe aux Trembles, Ste. Jeanne de Neuville, St. Augustin and Ste. Catherine, that part of the townships of Montauban and Chavigny not included in any parish, the townships of Colbert, Alton, Bois, Lasalle and Parkman, the seigniory of Perthuis, and the unorganized territory comprised within these limits. C. S. L. C., c. 75, s. 1 § 26 ; 31 V., c. 29, s. 2 ; 36 V., c. 36 ; 37 V., c. 17 ; 39 V. c. 40 ; 40 V. c. 35, s 1 ; 49-50 V. c. 96, s. 5.

Municipal county :

Comprises : The county of Portneuf.

R. S. P. Q. Title 1st, ch. 2, s. 6. Art. 73.

N. B. The county comprises the following municipalities as actually bounded and abutted, to wit :

Paroisses.—Parishes.

N. D. de Portneuf, Pointe aux Trembles, St-Augustin, St-Basile, St-Casimir, Ste-Catherine, St-Charles des Grondines, Ste-Famille du Cap Santé, St-Jean Bte des Ecureuils, Ste-Jeanne de Neuville, St-Joseph de Deschambault, St-Ubalde, N D des Anges, St-Raymond, St Alban, St Gilbert.

Chef-lieu : Cap Santé.

Le comte de Quebec.

Division électorale :

S. R. P. Q. Titre 1er, ch. 2, s. 2. Art. 64.

Le comté de Québec est borné au sud-ouest, par les comtés de Portneuf et Champlain ; au sud-est, par le fleuve St. Laurent ; les trois divisions de la cité de Québec et le comté de Montmorency ; au nord-est, par le comté de Montmorency ; et au nord, par le comté de Chicoutimi.

Ce comté, ainsi borné, comprend les paroisses de St. Félix du Cap Rouge, Ste. Foye, St. Colomban de Sillery, Ancienne-Lorette, St. Ambroise, Charlesbourg, Beauport, St. Dunstan du lac Beauport, St. Gabriel de Valcartier et St. Edmond, le fief Hubert, et le troisième non organisé compris dans ces limites. S. R. B. C., c. 75, s. 1, § 27 ; 31 V. c. 29, s. 1 ; 36 V. c. 36, et 49-50 V. c. 96, s. 5.

Comté municipal :

Comprend : Le comté de Québec, la partie de la banlieue de Québec qui se trouve dans Québec-Centre et Québec-Ouest, et la municipalité de la paroisse de St. Sauveur de Québec, les paroisses de Notre-Dame-des-Anges et du Sacré-Cœur de Jésus et la municipalité de St. Roch-Nord, dans Québec-Est.

S. R. P. Q. Titre 1er, ch. 2, s. 6. Art. 73.

N. B. Le comté comprend les municipalités suivantes, telles qu'actuellement bornées et limitées, savoir :

The county of Quebec.

Electoral division :

R. S. P. Q. Title 1st, ch. 2, s. 2. Art. 64.

The county of Quebec is bounded on the south-west, by the counties of Portneuf and Champlain ; on the south-east, by the River St. Lawrence, the three divisions of the city of Québec and the county of Montmorency ; on the north-east, by the county of Montmorency ; and on the north, by the county of Chicoutimi.

The county, so bounded, comprises the parishes of St. Félix du Cap Rouge, Ste. Foye, St. Colomban de Sillery, Ancienne-Lorette, St. Ambroise, Charlesbourg, Beauport, St. Dunstan du Lac Beauport, St. Gabriel de Valcartier and St. Edmond, the fief Hubert, and the unorganized territory comprised within these limits. C. S. L. C., c. 75, s. 1 § 27 ; 31 V. c. 29, s. 1 ; 36 V. c. 36 ; 49-50 V. c. 96, s. 5.

Municipal county :

Comprises : The county of Quebec, that part of the banlieue of Quebec in Quebec Centre and Quebec West, and the municipality of the parish of St. Sauveur de Quebec, the parishes of Notre-Dame des Anges and Sacré-Cœur de Jésus, and the municipality of St. Roch's North, in Quebec East.

R. S. P. Q. Title 1st, ch. 2, s. 6. Art. 73.

N. B. The county comprises the following municipalities, as actually bounded and abutted, to wit :

Paroisses.—Parishes.

Beauport, L'Ancienne Lorette, St. Ambroise de la Jeune Lorette, Charlesbourg, St-Dunstan du Lac Beauport, St-Félix du Cap Rouge, Ste-Foye.

Parties de paroisses.—Parts of parishes.

Québec (banlieue), St. Gabriel de Valcartier, St. Gabriel ouest (St-Gabriel west), Limoilou, St-Malo.

Cantons unis.—United townships.

Stoneham et Tewkesbury.

Chef-lieu : St-Ambroise de la Jeune Lorette.

Le comte de Richelieu.

Division électorale :

S. R. P. Q. Titre 1er, ch. 2, s. 2. Art. 64.

Le comté de Richelieu est borné au nord-est, par le comté d'Yamaska ; au sud-est, par les comtés de Bagot et St-Hyacinthe ; au sud-ouest, par les comtés de Verchères et Saint-Hyacinthe ; et au nord-ouest, par le comté de Verchères et le fleuve St-Laurent, en suivant, depuis les limites de la paroisse de Ste-Geneviève de Berthier, le chenal des barques, au sud de l'Ile St-Ignace, l'Ile Madame, l'Ile Ronde, l'Ile à l'Ours, et les Iles au Sable, jusqu'au Lac St-Pierre et aux limites nord-ouest du comté de Maskinongé, y comprises les îles les plus rapprochées, situées en tout ou en partie vis-à-vis d'icelui qui n'appartiennent pas au comté de Berthier.

Ce comté, ainsi borné, comprend les villes de Sorel et St-Ours, les paroisses de St-Joseph et St-Pierre de Sorel, la paroisse de Ste-Anne de Sorel qui renferme l'Ile de Grâce, l'Ile aux Corbeaux, l'Ile à la Pierre, l'Ile du Moine, l'Ile des Barques, l'Ile aux Raisins et les petites îles et battures comprises dans l'étendue que forment ces îles et aussi celles situées au sud d'icelles, et les paroisses de Ste-Victoire, St-Robert, St-Aimé, St-Marcel, St-Ours, St-Roch et St-Louis. S. R. B. C., c. 75, s. 1 § 18 ; 39 V. c. 37, ss. 3 et 4 ; 44-45 V. c. 33, s. 1, et 49-50 V. c. 96, s. 5.

Comté municipal :

Comprend : Le comté de Richelieu, moins les villes de Sorel et de St. Ours.

S. R. P. Q. Titre 1er, ch. 2, s. 6. Art. 73.

N. B. Le comté comprend les municipalités suivantes, telles qu'actuellement bornées et limités, savoir :

The county of Richelieu.

Electoral division :

R. S. P. Q. Title 1st, ch. 2, s. 2. Art. 64.

The county of Richelieu is bounded on the north-east, by the county of Yamaska ; on the south-east, by the counties of Bagot and St. Hyacinthe ; on the south-west, by the counties of Verchères and St. Hyacinthe ; and on the north-west, by the county of Verchères and the River St. Lawrence, by following, from the limits of the parish of Ste. Geneviève de Berthier, the ship channel, to the South of Ile St. Ignace, Ile Madame, Ile Ronde, Ile à l'Ours, and the Iles au Sable, as far as Lake St. Peter and the north-western limits of the county of Maskinongé, including the nearest islands situated wholly or in part opposite to such county and not belonging to the county of Berthier.

The county, so bounded, comprises the towns of Sorel and St. Ours, the parishes of St. Joseph and St. Pierre de Sorel, the parish of Ste. Anne de Sorel which includes Ile de Grâce, Ile aux Corbeaux, Ile à la Pierre, Ile du Moine, Ile des Barques, Ile aux Raisins and all the small islands and *battures* included within such extent of territory comprised by such islands, and also those situated to the South thereof, and the parishes of Ste. Victoire, St. Robert, St. Aimé, St. Marcel, St. Ours, St. Roch and St. Louis. C. S. L. C., c. 75, s. 1 § 18 ; 39 V. c. 37, ss. 3 and 4 ; 44-45 V. c. 33, s. 1 ; 49-50 V. c. 96, s. 5.

Municipal county :

Comprises : The county of Richelieu, less the towns of Sorel and St. Ours.

R. S. P. Q. Title 1st, Ch. 2, s. 6. Art. 73.

N. B. The county comprises the following municipalities, as actually bounded and limited, to wit :

Paroisses.—Parishes.

St. Aimé, Ste. Anne de Sorel, S^te. Joseph, St. Louis, St. Marcel, St. Ours, St. Pierre de Sorel, St. Roch de Richelieu, St. Robert, St. Victoire.

Chef-lieu : Sorel.

Le comte de Richmond.

Division électorale :

S. R. P. Q. Titre 1er, ch. 2, s. 2. Art. 64.

Le comté de Richmond comprend la ville de Richmond, le canton de Melbourne qui renferme le village de Melbourne, le canton de Brompton, celui de Shipton qui renferme le village de Danville, les cantons de Cleveland et St-George de Windsor, celui de Windsor qui renferme le village de Windsor-Mills, et le canton de Stoke. S. R. B. C., c. 75, s. 1, § 48, et 49-50 V. c. 96, s. 5.

Comté municipal :

Comprend : Le comté de Richmond, moins la ville de Richmond.

S. R. P.Q. Titre 1er, ch. 2, s. 6. Art. 73.

N. B. Le comté comprend les municipalités suivantes telles qu'actuellement bornées et limitées, savoir :

The county of Richmond.

Electoral division ,

R. S. P. Q. Title 1st, ch. 2, s. 2. Art. 64.

The county of Richmond comprises the town of Richmond, the township of Melbourne which includes the village of Melbourne, the township of Brompton, that of Shipton which includes the village of Danville, the townships of Cleveland and St. George de Windsor, that of Windsor, which includes the village of Windsor Mills, and the township of Stoke. C. S. L. C., c. 75, s. 1 § 48 ; 49-50 V., c. 96, s. 5.

Municipal county :

Comprises : The county of Richmond, less the town of Richmond.

R. S. P. Q. Title 1st, ch. 2, s. 6. Art. 73.

N. B. The county comprises the following municipalities as actually bounded and abutted, to wit :

Villages.

Danville, Melbourne, New-Rockland, Windsor Mills.

Paroisse.—Parish.

St-François-Xavier de Brompton.

Cantons.—Townships.

Brompton, Cleveland, Melbourne, Shipton, Stoke.

Parties de cantons.—Parts of townships.

St-George de Windsor, Windsor.

Chef-lieu : Richmond.

La 1ere division du comte de Rimouski.

Division électorale :

S. R. P. Q. Titre 1er, ch. 2, s. 2, Art. 64 tel qu'amendé par 53 V, c. 2. Sanctionné le 2 avril, 1890.

Le comté de Rimouski sera divisé,—pour la représentation à l'Assemblée législative seulement,—en deux comtés, désignés sous les noms de " Comté de Rimouski et " Comté de Matane ", et décrits comme suit :

Le comté de Rimouski est borné au nord-ouest, par le fleuve St-Laurent ; à l'est au sud et sud-est, par la Province du Nouveau-Brunswick et le comté de Bonaventure ; au sud-ouest, par le comté de Témiscouata ; et au nord-est, par le comté de Matane dont il est séparé par la frontière sud-ouest des paroisses de Ste-Flavie, St-Joseph de Lepage, et Ste-Angèle de Mérici, prolongée jusqu'à ce qu'elle rencontre la frontière nord-ouest du comté de Bonaventure.

Le comté, ainsi borné, comprend la ville de St-Germain de Rimouski, les paroisses de St-Simon, St-Mathieu, St-Fabien, Ste-Cécile du Bic, St-Valérien, Notre Dame du Sacré Cœur, St-Germain de Rimouski, Ste-Blandine, Ste Anne de la Pointe au Père, St-Anaclet, Ste-Luce, St-Donat et St-Gabriel, la partie sud-ouest de la seigneurie du lac Métis, cette partie des cantons de Bédard, Biencourt, Chenier, Duquesne, Macpès, Flynn, Neigette, Ouimet, Fleuriault et Massé, non comprise dans aucune paroisse et dans les limites ci-dessus décrites, le territoire non organisé compris dans ces limites et les îles les plus rapprochées situées en tout ou en partie vis-à-vis de ce comté.

La 1ère division du Comté municipal :

Comprend : La partie du comté de Rimouski à l'ouest du canton de MacNider, moins la ville de St-Germain de Rimouski.

S. R. P. Q. Titre 1er, ch. 2, s. 6. Art. 73.

N. B. Le comté comprend les municipalités suivantes telles qu'actuellement bornées et limitées, savoir :

The 1st division of the county of Rimouski.

Electoral division :

R. S. P. Q. Title 1st, ch. 2, s. 2. Art. 64 as amended by 53 V. c. 2. Assented to the 2nd April, 1890.

For the purposes of representation in the Legislative Assembly only, the county of Rimouski shall be divided into two counties, called the " county of Rimouski " and the " county of Matane ", and described as follows :

The county of Rimouski is bounded on the north-west, by the River St. Lawrence; on the east, south and south-east, by the Province of New Brunswick and the county of Bonaventure; on the south-west, by the county of Temiscouata, and on the north-east, by the county of Matane, from which latter county it is separated by the south-west outline of the parishes of Ste. Flavie, St. Joseph de Lepage and Ste. Angèle de Mérici prolonged until it intersects the north-west outline of the county of Bonaventure.

The county, so bounded, comprises the town of St. Germain de Rimouski, the parishes of St. Simon, St. Mathieu, St. Fabien, Ste. Cécile du Bic, St. Valérien, Notre Dame du Sacré Cœur, St. Germain de Rimouski, Ste. Blandine, Ste. Anne de la Pointe au Père, St. Anaclet, Ste. Luce, St. Donat and St. Gabriel, the south western part of the seigniory of Lake Métis, that part of the townships of Bédard, Biencourt, Chenier, Duquesne, Macpès, Flynn, Neigette, Ouimet, Fleuriault, and Massé not included in any parish and within the limits above described, the unorganized territory comprised in the above described limits, and the nearest islands situate wholly or in part opposite to such county.

The 1st division of the Municipal county :

Comprises : That part of the county of Rimouski to the West of the township of MacNider, less the town of St. Germain de Rimouski.

R.S. P.Q. Tittle 1st, ch. 2, s. 6. Art. 73.

N. B. The county comprises the following municipalities as actually bounded and abutted, to wit :

Village.

Mont-Joli.

Paroisses.—Parishes.

Notre Dame du Sacré Cœur, St. Anaclet, St. Angèle de Mérici, Ste. Anne de la Pointe au Père, Ste. Blandine, Ste. Cécile du Bic, St-Donat, St-Fabien, Ste. Flavie, St. Gabriel, St-Germain de Rimouski, Ste-Luce, St-Mathieu de Rioux, St-Octave de Métis, St. Joseph de Lepage, St-Simon, St-Valérien.

Chef-lieu : Rimouski.

La 2e division du comte de Rimouski.

Division électorale de Matane :

R. S. P. Q. Titre 1er, ch. 2, s. 2. Art. 64, tel que remplacé par 53 V. c. 2. Sanctionné le 2 avril, 1890.

Le comté de Matane est borné au sud-est, par le comté de Bonaventure ; au sud-ouest, par le comté de Rimouski dont il est séparé par la frontière sud-ouest des paroisses Ste-Flavie, St-Joseph de Lepage et Ste-Angèle de Mérici, prolongée jusqu'à ce qu'elle rencontre la frontière nord-ouest du comté de Bonaventure ; au nord-est, par le comté de Gaspé ; et au nord-ouest, par le fleuve St-Laurent, y comprises les îles les plus rapprochées situées en tout ou en partie vis-à-vis de ce comté.

Le comté, ainsi borné, comprend la paroisse de Ste-Flavie qui renferme le village de Mont-Joli, les paroisses de St-Joseph de Lepage, Ste-Angèle de Mérici, St-Octave de Métis, St-Moïse, Notre-Dame de l'Assomption de MacNider, St-Damase, St-Ulric, St-Jérôme de Matane et Ste-Félicité, la seigneurie de Matapédia, cette partie des cantons de Cabot, Awantjish, Nemtayé, Humqui, Matalik, Casupscull, Lepage, MacNider, Matane, Tessier, St-Denis, Cherbourg et Dalibaire, non comprise dans aucune paroisse, cette partie du canton de Romieu non comprise dans la paroisse de St-Norbert du Cap Chat, laquelle est dans le comté de Gaspé, cette partie des cantons de Fleuriault et Massé, non com-

The 2nd division of the county of Rimouski.

Electoral division of Matane.

R. S. P. Q. Title 1st, ch. 2, s. 2. Art. 64, as replaced by 53 V. c. 2. Assented to the 2nd April, 1890.

The county of Matane is bounded on the south-east, by the county of Bonaventure ; on the south-west, by the county of Rimouski, from which county it is separated by the south-west outline of the parishes of Ste. Flavie, St. Joseph de Lepage, and Ste. Angèle de Mérici, prolonged until it intersects the north-west outline of the county of Bonaventure ; on the north-east, by the county of Gaspé ; and on the north-west, by the River St. Lawrence, including the nearest islands situated wholly or in part opposite to such county.

The county, so bounded, comprises the parish of Ste. Flavie which includes the villages of Mont-Joli, the parishes of St. Joseph de Lepage, Ste. Angèle de Mérici, St. Octave de Métis, St. Moïse, Notre-Dame de l'Assomption de MacNider, St. Damase, St. Ulric, St. Jérôme de Matane, and Ste. Félicité, the seigniory of Matapédia, that part of the townships of Cabot, Awantjish, Nemtaye, Humqui, Matalik, Casupscull, Lepage, MacNider, Matane, Tessier, St. Denis, Cherbourg, and Dalibaire which is not included in any parish, that part of the township of Romieu not included in the parish of St. Norbert du Cap Chat which is in the county of Gaspé that part of the townships of Fleuriault and

prise dans aucune paroisse et située au nord-est de la ligne de division entre le comté de Rimouski et le comté de Matane, cette partie de la seigneurie du lac Métis située au nord-est de la dite ligne de division, et le territoire non organisé compris dans ces limites.

La 2d division municipale du comté de Rimouski :

Comprend : La partie du comté de Rimouski à l'est de la seigneurie de Métis.

S. R. P. Q. Titre 1er, ch. 2, s. 6. Art. 73.

N. B. Le comté comprenn les municipalités suivantes, telles qu'actuellement bornées et limitées, savoir :

Massé not included in any parish and situated to the north-east of the division line between the county of Rimouski and the county of Matane, that part of the seigniory of Lake Métis situated to the north-east of the said division line, and the unorganised territory comprised in these limits.

The 2nd division of the municiyal county of Rimouski.

Comprises : That part of the county of Rimouski to the east of the seigniory of Métis.

R. S. P. Q. Title 1st, ch. 2, s. 6. Art. 73.

N. B. The county comprises the following municipalities, as actually bounded and abutted, to wit :

Village.

St. Jérôme de Matane.

Paroisses.—Parishes.

Matane, St. Benoit Joseph Labre, St. Damase, Ste. Félicité, Ste. Marie de Sayabec, St. Moïse, St. Pierre du Lac, St. Ulric.

Canton.—Township.

Tessier.

Partie du canton.—Part of township.

MacNider.

Cantons unis.— United townships.

Dalibaire et Romieu.

Moins : Partie du canton Romieu, comprise dans St. Norbert du Cap Chat.

Minus : Part of the township of Romieu, comprised in St. Norbert du Cap Chat.

Chef-lieu : St. Jérôme de Matane.

Le comte de Rouville.

Division électorale :

R. S. P. Q. Titre 1er, ch. 2, s. 2. Art. 64.

Le comté de Rouville est borné au nord-est et au nord, par les comtés de St. Hyacinthe et Bagot ; à l'est, par les comtés de Shefford et Brome ; au sud-est et au sud-ouest, par les comtés de Missisquoi et Iberville ; et à l'ouest, par la rivière Richelieu, y compris les îles les plus rapprochées, situées en tout ou en partie vis-à-vis d'icelui.

Ce comté, ainsi borné, comprend la paroisse de St-Mathias, celle de Ste-Marie de Monnoir qui renferme le village de Marieville, celle de Ste. Angèle, St. Hilaire et St. Jean-Baptiste, la paroisse de St. Césaire qui renferme le village de St. Césaire, celle de * l'Ange-Gardien qui renferme le village de Canrobert, celle de St. Paul d'Abbotsford, et celle de Notre-Dame-de-Bonsecours qui renferme le village de Richelieu. S. R. B. C., c. 75, s. 1, § 58 ; 27-28 V. c. 54, s. 1 ; 42-43 V. c. 44, s. 1 ; 48 V. c. 37, s. 1, et 49-50 V. c. 96, s. 5.

* Au lieu de " L'Ange-Gardien " c'est " St. Ange-Gardien " qu'on aurait dû dire.

Comté municipal :

Comprend : Le comté de Rouville.

R. S. P. Q. Titre 1er, ch. 2, s. 6. Art. 73.

Annexion

Détachée du comté de St. Hyacinthe.

Cette partie de la paroisse de St. Damase annexée à St. Michel de Rougemont, par proclamation du 19 juin, 1889.

53 V. c. 4. SANCTIONNE LE 2 AVRIL, 1890.

N. B. Le comté comprend les municipalités suivantes, telles qu'actuellement bornées et limitées, savoir :

The county of Rouville.

Electoral division :

R. S. P. Q. Title 1st, ch. 2, s. 2. Art. 64.

The county of Rouville is bounded on the north-east and north, by the counties of St. Hyacinthe and Bagot ; on the east, by the counties of Shefford and Brome ; on the south-east and south-west, by the counties of Missisquoi and Iberville ; and on the west, by the River Richelieu, including the nearest islands situated wholly or in part opposite thereto.

The county, so bounded, comprises the parish of St. Mathias, that of Ste. Marie de Monnoir which includes the village of Marieville, the parishes of Ste. Angèle, St. Hilaire, and St. Jean-Baptiste, the parish of St. Césaire which includes the village of St. Césaire, the parish of * l'Ange Gardien which includes the village of Canrobert, the parish of St. Paul d'Abbotsford, and that of Notre-Dame de Bonsecours which includes the village of Richelieu. C. S. L. C., c. 75, s. 1 § 58 ; 27-28 V. c. 54, s. 1 ; 42-43 V. c. 44, s. 1 ; 48 V. c. 37, s. 1 ; 49-50 V. c. 96, s. 5.

* Instead of " L'Ange-Gardien " it is " St. Ange-Gardien ", that should have been said.

Municipal county :

Comprises : The county of Rouville.

R. S. P. Q. Title 1st, ch. 2, s. 6. Art. 73.

Annexation :

Detached from the county of St. Hyacinthe,

That part of the parish of St. Damase annexed to St. Michel de Rougemont, by proclamation of the 19th June, 1889.

53 V. c. 4. ASSENTED TO THE 2ND APRIL, 1890.

N. B. The county comprises the following municipalities, as actually bounded and abutted, to wit :

Villages.

Canrobert, Marieville, Richelieu, St. Césaire.

Paroisses.—Parishes.

St. Ange Gardien, N. D. de Bonsecours, St. Angèle de Monnoir, St. Césaire, St. Hilaire, St. Jean-Bte de Rouville, Ste. Marie de Monnoir, St. Mathias, St. Michel de Rougemont, St. Paul d'Abbotsford.

Chef-lieu : Ste. Marie de Monnoir.

Le comte de Saguenay.

Division électorale avec le comté de Chicoutimi.

S. R. P. Q. Titre 1er, ch. 2, s. 2. Art. 64, tel qu'amendé par 53 V. c. 2, s. 1, s. s. 3.

Le comté de Saguenay est borné au sud et au sud-est, par le golfe et le fleuve St-Laurent ; au sud, par le parallèle du quarante-huitième degré de latitude nord, jusqu'au comté de Chicoutimi ; au nord-ouest et à l'ouest, par le comté de Chicoutimi ; et au nord et au nord-est, par les limites de la province, y compris les îles et les îlets de Mingan, l'île d'Anticosti, et les îles les plus rapprochées, situées en tout ou en partie vis-à-vis d'icelui.

Ce comté, ainsi borné, comprend les cantons de Saguenay, Sagard, Dumas, Tadoussac, Albert, Bergeronnes, Escoumains et Iberville, la seigneurie de Mille Vaches ou Portneuf, les cantons de Laval, De LaTour, Betsiamites, Manicouagan, Laflèche, DeMonts, Le Neuf, Arnaud, Letellier et Moisic, la paroisse de St-Pierre de la Pointe aux Esquimaux et tout autre territoire compris dans ces limites. S. R. B. C., c. 75, s. 1, § 33 ; 26 V., c. 8 ; 36 V., c. 30, et 49-50 V., c. 96, s. 5.

Comté municipal :

N. B. Il n'y a que trois municipalités organisées dans ce comté. Ce sont celles de Tadousac, des Escoumains et de St-Pierre de la Pointe aux Esquimaux. Chacune d'elles possède les pouvoirs d'un conseil de comté.

Art. 1081 Code municipal.

The county of Saguenay.

Electoral division together with the county of Chicoutimi.

R. S. P. Q. Title 1st, ch. 2, s. 2. Art. 64, as mended by 53 V. c. 2, s. 1, s. s. 3.

The county of Saguanay is bounded on the south and south-east by the Gulf and River St. Lawrence ; on the south, by the parallel of the forty-eighth degree of north latitude as far as the county of Chicoutimi ; on the north-west and west, by the county of Chicoutimi ; and on the north and north-east, by the limits of the Province, including the islands and islets of Mingan, the island of Anticosti, and the nearest islands situated wholly or in part opposite to such county.

The county, so bounded, comprises the townships of Saguenay, Sagard, Dumas, Tadousac, Albert, Bergeronnes, Escoumains and Iberville, the seigniory of Mille Vaches or Portneuf, the townships of Laval, De La Tour, Betsiamites, Manicouagan, Laflèche, De Monts, Le Neuf, Arnaud, Letellier and Moisic, the parish of St. Pierre de la Pointe aux Esquimaux, and all other territory comprised within these limits. C. S. L. C., c. 75, s. 1, § 33 ; 26 V., c. 8 ; 36 V., c. 30 ; 49-50 V., c. 96, s. 5.

Municipal county :

N. B. There are but three organized municipalities in this county. They are Tadousac, Escoumains, and St. Pierre de la Pointe aux Esquimaux. Each of them possesses the powers of a county municipality.

Art. 1081 Municipal Code.

Le comte de Shefford.

Division électorale :

S. R. P. Q. Titre 1er, ch. 2, s. 2. Art. 64.

Le comté de Shefford comprend le canton de Milton qui renferme une partie du village de Ste-Pudentienne, le canton de Roxton qui renferme le village de Roxton Falls et l'autre partie du village de Ste-Pudentienne, le canton de Ely, celui de Granby qui renferme le village de Granby, celui de Shefford qui ren-

The county of Shefford.

Electoral division :

R. S. P. Q. Title 1st, ch. 2, s. 2. Art. 64.

The county of Shefford comprises the township of Milton which includes a part of the village of Ste. Pudentienne, the township of Roxton which includes the village of Roxton Falls and the remainder of the village of Ste. Pudentienne, the township of Ely, that of Granby, the township of Shefford which in-

ferme le village de Waterloo, et le canton de Stukely. S. R B. C., c. 75, s. 1, § 53, et 49-50 V. c. 96, s. 5.

Comté municipal :

Comprend : le comté de Shefford.

S. R. P. Q. Titre 1er ch. 2. s. 6. Art. 73.

Annexion :

Détachée du comté de Brome.

Cette partie du canton de Farnham-Est comprise dans la paroisse de St-Alphonse.

54 V. c. 55. SANCTIONNE LE 30 DECEMBRE, 1890.

N. B. Le comté comprend les municipalités suivantes telles qu'actuellement bornées et limitées, savoir :

cludes the village of Waterloo, and the township of Stukely. C. S. L. C., c. 75, s. 1 § 53 ; 49-50 V. c. 96, s. 5.

Municipal county :

Comprises : the county of Shefford.

R. S. P. Q. Title 1st, ch. 2, s. 6. Art. 73.

Annexation :

Detached from the county of Brome.

That part of the township of Farnham-East comprised in the parish of St. Alphonse.

54 V. c. 55 ASSENTED TO THE 30TH DECEMBER, 1890.

N. B. The county comprises the following municipalities, as actually bounded and abutted, to wit :

Villages.

Granby, Roxton Falls, Shefford-Ouest, Ste-Pudentienne.

Paroisses.—Parishes.

St-Alphonse, St-Joachim de Shefford, Ste-Pudentienne.

Parties de cantons.—Parts of townships.

Granby, Roxton, Shefford, Ely-Nord (North-Ely), Ely-Sud (South-Ely)Stukely-Nord (North-Stukely-Sud (South-Stukely), Ste-Cécile de Milton, St-Valérien de Milton.

Chef-lieu : Waterloo.

La municipalite de comte de Sherbrooke.

Division électorale :

S. R. P. Q. Titre 1er. ch. 2, s. 2. Art. 64

La cité de Sherbrooke comprend la cité municipale de Sherbrooke, le canton d'Orford, et celui d'Ascot qui renferme le village de Lennoxville. S. R. B. C., c. 75, s. 1, § 52 ; 39 V., c. 50, s. 4, et 49-50 V., c. 96, s. 5.

Comté municipal :

Comprend : Le canton de Compton, dans le comté de Compton et la cité de Sherbrooke, moins la cité municipale de Sherbrooke.

S. R. P. Q. Titre 1er. ch. 2, s. 6. Art. 73.

The county municipality of Sherbrooke.

Electoral division :

R. S. P. Q. Title 1st. ch. 2, s. 2. Art. 64,

The city of Sherbrooke comprises the municipal city of Sherbrooke, the township of Orford and that of Ascot which includes the village of Lennoxville. C. S. L. C., c. 75, s. 1 § 52 ; 39 V., c. 50, s. 4 ; 49-50 V., c. 96, s. 5.

Municipal county :

Comprises : The township of Compton in the county of Compton and the city of Sherbrooke less the municipal city of Sherbrooke.

R. S. P. Q. Title 1st. ch. 2, s. 6. Art. 73.

N. B. La municipalité de comté de Sherbrooke comprendra, et se composera de quatre municipalités locales distinctes qui seront nommées et constituées comme suit, savoir : la municipalité de la ville de Sherbrooke sera formée de la ville de Sherbrooke, telle qu'elle existait le premier jour de juillet mil huit cent cinquante-cinq ; la municipalité d'Orford sera formée de la partie restante du canton d'Orford ; la municipalité d'Ascot sera formée de ce qui reste du canton d'Ascot ; la municipalité de Compton sera formée du canton de Compton.

Toutefois, lorsque le village de Lennoxville aura été établi en une municipalité séparée, la dite municipalité de comté se composera de cinq municipalités locales au lieu de quatre ; la cinquième municipalité locale sera la municipalité du village de Lennoxville, laquelle sera formée de la partie du canton d'Ascot qui pourra lui être assignée ; et la municipalité d'Ascot sus-nommée ne consistera plus alors que la dite partie restante du dit canton d'Ascot, qui ne sera pas comprise dans la municipalité du village de Lennoxville, et cette partie actuellement renfermée dans la ville de Sherbrooke.

Nonobstant les dispositions contenues dans le présent acte ou dans tout autre acte, la liste en double des votants aux élections des membres de l'Assemblée Législative de cette province, que le secrétaire trésorier de la municipalité du canton de Compton est tenu, par la loi, de délivrer au régistrateur du comté ou de la division d'enregistrement dans laquelle la dite municipalité est située, sera remise au régistrateur de la division d'enregistrement de Compton, et non au régistrateur de la division d'enregistrement de Sherbrooke.

34 V. c. 30. SANCTIONNE LE 24 DECEMBRE, 1870.

N. B. The county municipality of Sherbrooke shall comprise and be composed of four saparate local municipalities to be named and constituted as follows, that is to say : the municipality of the town of Sherbrooke, to consist of the town of Sherbrooke, as it was on the first day of July, eighteen hundred and fifty-five ; the municipality of Orford, to consist of the remainder of the township of Orford ; the municipality of Ascot, to consist of the remainder of the township of Ascot ; and municipality of Compton, to consist of the township of Compton.

Nevertheless, whenever the village of Lennoxville shall have been erected into a separate municipality, the said county municipality shall consist of five local municipalities instead of four; the fifth local municipality shall be the municipality of the village of Lennexville, to consist of such portion of the township of Ascot as may be ascribed to it, and the municipality of Ascot above named shall then only consist of such portion of the said remainder of the township of Ascot, as shall not be comprised in the municipality of the village of Lennoxville, and that portion now in the town of Sherbrooke.

Notwithstanding anything contained in this act, or in and other act, the duplicate list of voters at elections of members of the Legislative Assembly of this Province, which the secretary-treasurer of the municipality of the township of Compton is required, by law, to deliver to the registrar of the county or registration division within which the said municipality is situate shall be delivered to the registrar of the registration division of Compton, and not to the registrar of the registration division of Sherbrooke.

34 V. c. 30. ASSENTED TO THE 24TH DECEMBER, 1870.

Le comte de Soulanges.

Division électorale :

S. R. P. Q. Titre 1er. ch. 2, s. 2. Art. 64.

Le comté de Soulanges comprend la paroisse de St Joseph des Cèdres qui renferme le village de Soulanges, les paroisses de St Ignace du Côteau du Lac et St Clet, celle de

The county of Soulanges.

Electoral division :

R. S. P. Q. Title 1st. ch. 2, s. 2. Art. 64.

The county of Soulanges comprises the parish of St Joseph des Cèdres, which includes the village of Soulanges the parishes of St Ignace du Côteau du Lac and St Clet, that

St Zotique qui renferme le village du Côteau Landing, celles de St Polycarpe et St Télesphore, et la partie de la paroisse de St Lazare qui formait autrefois partie de la paroisse de St Joseph des Cèdres. S. R. B. C., c. 75, s. 1, § 7, et 49-50 V., c. 96, s. 5.

Comté municipal :

Comprend : Le comté de Soulanges.

S. R. P. Q, Titre 1er. ch. 2, s. 6. Art. 73.

N. B. Le comté comprend les municipalités suivantes telles qu'actuellement bornées et limitées, savoir :

of St Zotique which includes the village of Côteau Landing, the parishes of St Polycarpe and St Télesphore, and that part of the parish of St Lazare which formerly formed part of the parish of St Joseph des Cèdres. C. S. L. C., c. 75, s. 1 § 7 ; 49-50 V., c. 96, s. 5.

Municipal county :

Comprises : The county of Soulanges.

R. S. P. Q. Title 1st. ch. 2, s. 6. Art. 73.

N. B. The county comprises the following municipalities as actually bounded and abutted, to wit :

Villages

Côteau Landing, La Rivière Beaudette, La Station du Côteau, St Joseph de Soulanges, St Polycarpe.

Paroisses.—Parishes.

St Clet, St Ignace du Côteau du Lac, St Joseph de Soulanges, St Polycarpe, St Télesphore, St Zotique.

Chef-lieu : Côteau Landing.

Le comte de Stanstead.

Division électorale :

S. R. P. Q. Titre 1er, ch. 2, s. 2. Art. 64.

Le comté de Stanstead comprend le canton de Stanstead qui renferme les villages de Rock-Island, Stanstead Plain et Beebe Plain, le canton de Barnston qui renferme la ville de Coaticook, le canton de Hatley, celui de Barford qui renferme le village de Dixville, et le canton de Magog. S. R. B. C., c. 75, s. 1, § 51, et 49-50 V., c. 96, s. 5.

Comté municipal :

Comprend : le comté de Stanstead, moins la ville de Coaticook.

S. R. P. Q. Titre 1er, ch. 2, s. 6. Art. 73.

N. B. Le comté comprend les municipalités suivantes telles qu'actuellement bornées et limitées, savoir :

The county of Stanstead.

Electoral division :

R. S. P. Q. Title 1st, ch. 2, s. 2. Art. 64.

The county of Stanstead comprises the township of Stanstead which includes the villages of Rock-Island, Stanstead Plain and Beebe Plain, the township of Barnston which includes the town of Coaticook, the township of Hatley, that of Barford which includes the village of Dixville, and the township of Magog. C. S. L. C., c. 75, s. 1 § 51 49-50 V., c. 96, s. 5.

Municipal county :

Comprises : the county Stanstead, less the town of Coaticook.

R. S. P. Q. Title 1st, ch. 2, s. 6. Art. 73.

N. B. The county comprises the following municipalities as actually bounded and abutted, to wit :

Villages

Beebe Plain, Dixville, Rock Island, Stanstead Plain.

Cantons.—Townships.

Barford, Barnston, Hatley, Magog, Stanstead.

Chef-lieu : Stanstead Plain.

Le comte de St-Hyacinthe.

Division électorale :

S. R. P. Q. Titre 1er, ch. 2. s. 2. Art. 64.

Le comté de St-Hyacinthe est borné au nord-est, par les comtés de Richelieu et Bagot ; à l'est, par le comté de Bagot ; au sud et au sud-ouest, par le comté de Rouville ; et à l'ouest, par la rivière Richelieu et par le comté de Richelieu, y comprises les îles les plus rapprochées, situées en tout ou en partie vis-à-vis d'icelui.

Le comté, ainsi borné, comprend la cité de St-Hyacinthe et les paroisses de St-Hyacinthe-le-Confesseur, Notre-Dame de St-Hyacinthe, St-Damase, La Présentation, St-Barnabé, St-Jude, St-Charles, St-Denis et Ste-Marie-Madeleine. S. R. B. C., c. 75, s. 1, § 56 ; 42-43 V., c. 44, s. 1 ; 44-45 V., c. 33, s. 1 ; 48 V., c. 37, s. 1, et 49-50 V., c. 96, s. 5.

Comté municipal :

Comprend : le comté de St-Hyacinthe, moins la cité de St-Hyacinthe.

S. R. P. Q. Titre 1er, ch. 2, s. 6. Art. 73.

MOINS : *Cette partie de la paroisse de St-Damase annexée à celle de St-Michel de Rougemont, comté de Rouville.*

53 V. c. 4. SANCTIONNE LE 2 AVRIL 1890.

N. B. Le comté comprend les municipalités suivantes telles qu'actuellement bornées et limitées, savoir :

The county of St. Hyacinthe,

Electoral division :

R. S. P. Q. Title 1st, ch. 2. s. 2. Art. 64.

The county of St. Hyacinthe is bounded on the north-east, by the counties of Richelieu and Bagot ; on the east, by the county of Bagot ; on the south and south-west, by the county of Rouville ; and on the west, by the River Richelieu and by the county of Richelieu, including the nearest islands situated wholly or in part opposite to such county.

The county, so bounded, comprises the city of St. Hyacinthe and the parishes of St. Hyacinthe le Confesseur, Notre-Dame de St. Hyacinthe, St. Damase, La Présentation, St. Barnabé, Ste-Jude, St. Charles, St. Denis and Ste. Marie Madeleine. C. S. L. C., c. 75, s. 1 § 56 ; 42-43 V., c. 44, s. 1 ; 44-45 V., c. 33, s. 1 ; 48 V., c. 37, s. 1 ; 49-50 V., c. 96, s. 5.

Municipal county :

Comprises : the county of St. Hyacinthe, less the city of St. Hyacinthe.

R. S. P. Q. Title 1st, ch. 2, s. 6. Art. 73.

MINUS : *That part of the parish of St. Damase annexed to that of St. Michel de Rougemont, county of Rouville.*

53 V. C.4. ASSENTED TO THE 2ND APRIL, 1890.

N. B. The county comprises the following municipalities as actually boundedand abut ted, to wit :

Paroisses.—Parishes.

La Présentation, N.-D. de St. Hyacinthe, St.Barnabé, St-Charles, St-Damase, St-Denis, St-Hyacinthe le Confesseur, St-Jude, Ste-Marie Madeleine.

Chef-lieu : St-Hyacinthe.

Le comte de St. Jean.

Division électorale :

S. R. P. Q. Titre 1er. ch. 2. s. 2. Art. 64

Le comté de St-Jean comprend la ville de St-Jean et les paroisses de St-Luc, Ste-Marguerite de Blairfindie, St-Jean, St-Valentin, et Lacolle,y comprises les îles dans la rivière Richelieu les plus rapprochées, situées en tout ou en partie vis-à-vis d'icelui. S. R. B. C., c. 75, s. 1, § 59 ; 43-44 V., c. 35, s. 1, et 49-50 V., c. 96, s. 5.

Comté municipal :

Comprend : Le comté de St-Jean, moins la ville de St-Jean.

S. R. P. Q. Titre 1er ch. 2. s. 6. Art. 73.

N. B. Le comté comprend les municipalités suivantes telles qu'actuellement bornées et limitées, savoir :

The county of St-John.

Electoral division :

R. S. P. Q. Title 1st. ch. 2. s. 2. Art. 64.

The county of St. John's comprises the town of St. Jonh's and the parishes of St. Luc, Ste. Marguerite de Blairfindie, St. John's, St. Valentin and Lacolle, including the islands in the River Richelieu nearest to such county and situated wholly or in part opposite thereto. C. S. L. C., c, 75, s, 1 § 59 ; 43-44 V., c. 35, s. 1 ; 49-50 V., c. 96, s. 5.

Municipal county :

Comprises : The county of St. Johns, less the town of St. John.

R. S. P. Q. Title 1st. ch. 2. s. 6. Art. 73.

N. B. The county comprises the following municipalities as actually bounded and abutted to wit :

Paroisses.—Parishes.

St-Bernard de Lacolle, St-Blaise, St-Jean, St-Luc, Ste-Marguerite de Blairfindie, St-Valentin.

Chef-lieu : St-Jean.

Le comte de St. Maurice.

Division électorale :

S. R. P. Q. Titre 1er, ch. 2, s. 2. Art. 64, tel qu'amendé par 56 V. c. 44, s. 1, est remplacée par la suivante :

58 V. c. 12. SANCTIONNE LE 12 JANVIER, 1895.

Le comté de St. Maurice est borné au nord-est. par le district électoral de la cité des Trois-Rivières, la rivière St. Maurice depuis la limite nord-ouest de la cité des Trois-Rivières jusqu'au point (le plus au nord) où la limite sud-ouest du canton Radnor coupe la rive droite de cette rivière ; de là, en allant vers le nord-ouest, par la limite sud-ouest du canton de Radnor jusqu'à la limite sud-est de la paroisse de St. Jacques des Piles ; de là, par cette dernière limite jusqu'à la limite sud-ouest de la paroisse de St. Jacques des Piles ; de là, par la dite limite sud-ouest de la paroisse de St. Jacques des Piles jusqu'aux lacs à la Pêche ; de là, par

The county of St. Maurice.

Electoral division :

R. S. P. Q. Title 1st, ch. 2. s. 2. Art. 64, as amended by 56 V. c. 44, s. 1, is replaced by the following :

58 V. c. 12. ASSENTED TO THE 12TH JANUARY, 1895.

The county of St. Maurice is bounded, on the north-east, by the electoral district of the city of Three Rivers, the River St. Maurice, from the north-western limits of the city of Three Rivers to the most northern point where the south-westerly line of the township of Radnor touches the right bank of the said river ; thence, towards the north-west, by the south-western line of the township of Radnor as far as the south-eastern limits of the parish of St. Jacques des Piles ; thence, by the latter limits, as far as the south-western limits of the parish of St. Jacques des Piles ; thence, by the said south-western limits of the parish of St. Jacques des Piles,

ces derniers lacs et le lac à la Truite jusqu'à la ligne sud-ouest de la seigneurie du Cap de la Madeleine ; et de là, par cette ligne prolongée jusqu'aux limites de la province ; au nord-ouest, par les limites de la province ; au sud-est, par le fleuve St. Laurent, et au sud-ouest, par le comté de Maskinongé.

Ce comté, ainsi borné, comprend la partie de la paroisse des Trois-Rivières qui contient le fief St. Maurice, les paroisses de la Pointe du Lac, Yamachiche, St. Sévère, St. Barnabé, St. Etienne, St. Elie, St. Boniface, St. Mathieu et Ste. Flore, les cantons Belleau et Desaulniers, et le territoire non organisé compris dans ces limites.

Comté municipal :

Comprend : Le comté de St. Maurice et la cité des Trois-Rivières, moins la cité municipale des Trois-Rivières.

S. R. P. Q. Titre 1er, ch. 2, s. 6. Art. 73.

MOINS : *Cette partie de la paroisse de St. Sévère annexée à St. Paulin, comté de Maskinongé, par* 56 *V. c.* 44.

Annexion :

Détachée du comté de Champlain.

La paroisse de Ste. Flore :

Le maire de la paroisse de Ste. Flore a et exerce, dans le conseil du comté de St-Maurice, tous les pouvoirs d'un membre de ce conseil, excepté lorsqu'il s'agit d'une question tombant sous le coup de l'article 511 du code municipal.

58 V. c. 12. SANCTIONNE LE 12 JANVIER, 1895.

N. B. Le comté comprend les municipalités suivantes, telles qu'actuellement bornées et limitées, savoir :

as far as lakes à la Pêche, thence, by the latter lakes and lake à la Truite, as far as the south-western line of the seigniory of Cap de la Madeleine, and thence, by the said line prolonged, as far as the limits of the Province; on the north-west, by the limits of the Province ; on the south-east, by the river St. Lawrence ; and on the south-west, by the county of Maskinongé.

Municipal county :

Comprises : The county of St. Maurice and the city of Three Rivers, less the city of municipal town of Three Rivers.

R. S. P. Q. Title 1st, ch. 2. s. 6. art. 73.

MINUS : *That part of the parish of St. Sévère annexed to St. Paulin, county of Maskinongé by* 56 *V. c.* 44.

Annexation :

Detached from the county of Champlain.

The parish of Ste. Flore :

58 V. c. 12. ASSENTED TO THE 12TH JANUARY, 1895.

N. B. The county comprises the following municipalities as actually bounded and abutted, to wit :

Village.

Yamachiche.

Paroisses.—Parishes

La Visitation de la Pointe du Lac, Ste. Anne d'Yamachiche, St. Barnabé de Gatineau, St. Etienne, Ste. Flore, Saint Sévère, St. Boniface de Shawenegan.

Canton.—Township.

Caxton.

Chef-lieu : Ste. Anne d'Yamachiche.

Le comte de Temiscouata.

Division électorale :

S. R. P. Q. Titre 1er. ch. 2, s. 2, Art. 64.

Le comté de Témiscouata est borné au nord-est. par le comté de Rimouski ; au sud-ouest, par le comté de Kamouraska et la ligne frontière ; au sud et à l'est, par la ligne frontière ; et au nord-ouest, par le fleuve St-Laurent, y compris l'Ile-Verte et les îles les plus rapprochées, situées en tout ou en partie vis-à-vis d'icelui.

Le comté, ainsi borné, comprend la ville de Fraserville, les paroisses des Trois-Pistoles, Ste. Françoise, St. Jean-de-Dieu, St. Jean-Baptiste de l'Ile-Verte, St. Eloi, St. Paul-de-la-Croix et St. Clément, celle de St. George de Cacouna qui renferme le village de Cacouna, les paroisses de St. Arsène, St. Epiphane, Ste François-Xavier, St. Modeste, St. Patrice de la Rivière du Loup, St. Antonin, St. Honoré, St. Louis du Ha ! Ha !, Notre-Dame du Lac Témiscouata et Ste-Rose du Dégelé, la partie de la paroisse de Notre-Dame du Portage qui formait autrefois partie de la paroisse St. Patrice de la Rivière du Loup, la partie des cantons de Whitworth, Raudot, Demers, Hocquart, Cabano et Armand, non comprise dans aucune paroisse, les cantons de Robitaille, Packington, Robinson, Botsford et Estcourt, et le territoire non organisé compris dans ces limites. S. R. B. C., c. 75, s. 1, § 39, et 49-50 V. c. 96, s. 5.

Comté municipal :

Comprend : Le comté de Témiscouata, moins la ville de Fraserville.

S. R. P. Q. Titre 1er, ch. 2, s. 6, Art. 73.

N. B. Le comté comprend les municipalités suivantes, telles qu'actuellement bornées et limitées, savoir :

The county of Temiscouata.

Electoral division :

R. S. P. Q. Title 1st. ch. 2. s. 2. Art. 64.

The county of Témiscouata is bounded on the north-east, by the county of Rimouski ; on the south-west, by the county of Kamouraska and the frontier line ; on the south and east, by the frontier line ; and on the north-west, by the River St. Lawrence, including Green Island and the nearest islands situated wholly or in part opposite to such county.

The county, so bounded, comprises the town of Fraserville, the parishes of Trois-Pistoles, Ste. Françoise, St. Jean-de-Dieu, St. Jean-Baptiste de l'Ile-Verte, St. Eloi St. Paul de la Croix and St. Clément, that of St. George de Cacouna which includes the village of Cacouna, the parishes of St. Arsène, St. Epiphane, St. François-Xavier, St. Modeste, St. Patrice de la Rivière du Loup, St. Antonin, St. Honoré, St. Louis du Ha ! Ha !, Notre-Dame du Lac Témiscouata and Ste. Rose du Dégelé, that part of the parish of Notre-Dame du Portage formerly forming part of the parish of St. Patrice de la Rivière du Loup, that part of the townships of Whitworth, Raudot, Demers, Hocquart, Cabano and Armand not included in any parish, the townships of Robitaille, Packington, Robinson, Botsford and Estcourt, and the unorganized territory within these limits. C. L. S. C., c. 75, s. 1, § 39 ; 49-50 V. c. 96, s. 5.

Municipal county :

Comprises : The county of Témiscouata, less the town of Fraserville.

R. S. P. Q. Title 1st. ch. 2. s. 6. Art. 73

N. B. The county comprises the following municipalities, as actually bounded and abutted, to wit :

Village.

St. George de Kakouna.

Paroisses.—Parishes.

St. Jean-Bte de l'Ile-Verte, St. George de Kakouna, N. D. du Lac, N. D. du Portage, St. Patrice de la Rivière du Loup, St. Antonin, St. Arsène, St. Clément, St. Eloi, St. Epiphane, Ste. Françoise, St. François-Xavier, St. Louis du Ha ! Ha !, St. Paul de la Croix, Ste. Rose du Dégelé, Trois-Pistoles, St. Hubert.

Parties de cantons.—Parts of townships

Bégon, Armand, Hocquart, Whitworth.

Chef-lieu : Isle-Verte.

Le comte de Terrebonne.

Division électorale :

S. R. P. Q. Titre 1er. ch. 2, s. 2. Art. 64.

Le comté de Terrebonne est borné au sud-est, par le bras nord de la rivière Ottawa ; au nord-est, par les comtés de l'Assomption et Montcalm ; au sud-ouest et au sud, par les comtés des Deux-Montagnes et Argenteuil ; et à l'ouest, par le comté d'Ottawa, y comprises les îles les plus approchées, situées en tout ou en partie vis-à-vis d'icelui.

Ce comté, ainsi borné, comprend la ville de Terrebonne, la paroisse de Terrebonne, celle de Ste Thérèse de Blainville qui renferme le village de Ste Thérèse, les paroisses de Ste Anne des Plaines et St Janvier de Blainville, celle de St Jérôme moins la partie contenue dans les comtés des Deux Montagnes et Argenteuil, mais qui renferme la ville de St Jérôme, la paroisse de Ste Sophie de Lacorne qui renferme le village de New Glasgow, les paroisses de St Hippolyte, St Sauveur, Ste Adèle, Ste Agathe des Monts, la partie du canton de Doncaster non comprise dans la paroisse de St Agathe des Monts, et les cantons de Wolfe, Salaberry et Grandison. S. R. B. C., c. 75, s. 1, § 14 ; 27-28 V., c. 54, s. 1 ; 36 V., c. 34, s. 1 ; 39 V., c. 38, s. 1 ; 43 44 V., c. 33, s. 1 ; 44 45 V., c. 30, s. 1 ; 45 V., c. 40, s. 1 ; 46 V., c. 36, s. 1, et 49 50 V., c. 96, s. 5.

Comté municipal :

Comprend : Le comté de Terrebonne, moins les villes de Terrebonne et de St Jérôme.

S. R. P. Q. Titre 1er, ch. 2. s. 6. Art. 73 et 58 V. c. 62.

N. B. Le comté comprend les municipalités suivantes telles qu'actuellement bornées et limitées, savoir :

The county of Terrebonne.

Electoral division :

R. S. P. Q. Title 1st, ch. 2. s. 2. Art. 64.

The county of Terrebonne is bounded on the south-east, by the north branch of the River Ottawa ; on the north-east, by the counties of l'Assomption and Montcalm ; on the south west and on the south, by the counties of Deux Montagnes and Argenteuil ; and on the west, by the county of Ottawa, including the nearest islands situated wholly or in a part opposite to such county.

The county, so bounded, comprises the town of Territory, the parish of Terrebonne, that of Ste Thérèse de Blainville which includes the village of Ste Thérèse, the parishes of Ste Anne des Plaines and St Janvier de Blainville, that of St Jérôme, less the part contained in the counties of Deux Montagnes and Argenteuil but including the town of St Jérôme, the parish of Ste Sophie de Lacorne which includes the village of New Glasgow, the parishes of St Hippolyte, St Sauveur, Ste Adele, Ste Marguerite du Lac Masson and Ste Agathe des Monts, that part of the township of Doncaster not included in the parish of Ste Agathe des Monts and the townships of Wolfe Salaberry and Grandison. C. S. L. C., c. 75, s. 1 § 14 ; 27-28 V., c. 54, s. 1 ; 36 V., c. 34, s. 1 ; 39 V., c. 38, s. 1 ; 43-44 V., c. 33, s. 1 ; 44 45 V., c. 30 s. 1 ; 45 V., c. 40, s. 1 ; 46 V., c. 36, s. 1 ; 49-50 V., c. 96, s. 5.

Municipal county :

Comprises : The county of Terrebonne, less the towns of Terrebonne and St Jérôme.

R. S. P. Q. Title 1st, c. 2. s. 6. Art. 73 and 58 V. c. 62.

N. B. The county comprises the following municipalities, as actually bounded and abutted, to wit :

Villages.

New Glasgow, Ste Thérèse de Blainville.

Paroisses.—Parishes.

Ste Adèle, Ste Agathe, Ste Anne des Plaines, St Janvier de Blainville, St Jérôme, Ste Marguerite du Lac Masson, St Sauveur, Ste Sophie de Lacorne, Ste Thérèse de Blainville, St Louis de Terrebonne.

Cantons unis.—United townships.

De Salaberry et Grandison.

Cantons.—townships.

Abercrombie, Doncaster, Wolfe.

Chef-lieu : St Jérôme.

Le comte de Vaudreuil.

Division électorale :

S. R. P. Q. Titre 1er. ch. 2. s. 2. Art. 64.

Le comté de Vaudreuil comprend la paroisse de Ste Jeanne de l'Ile Perrot, la paroisse de St Michel de Vaudreuil qui renferme les villages de Vaudreuil et Como, celle de Lazare, moins la partie qui formait autrefois partie de la paroisse de St Joseph des Cèdres et qui appartient au comté de Soulanges, la paroisse de Ste Madeleine de Rigaud qui renferme les villages de Rigaud et Pointe Fortune, et les paroisses de Ste Marthe, Très Saint Rédempteur et Ste Justine de Newton. S. R. B. C., c. 75, s. 1, § 6, et 49-50 V., c. 96, s. 5.

Comté municipal :

Comprend : Le comté de Vaudreuil.

S. R. P. Q. Titre 1er. ch. 2. s. 6. Art. 73.

N. B. Le comté comprend les municipalités suivantes telles qu'actuellement bornées et limitées, savoir :

The county of Vaudreuil.

Electoral division :

R. S. P. Q. Title 1st. ch. 2. s. 2. Art. 64.

The county of Vaudreuil comprises the parish of Ste Jeanne de l'Ile Perrot, the parish of St Michel de Vaudreuil which includes the villages of Vaudreuil and Como, the parish of St Lazare, less the part fomerly forming part of the parish of St Joseph des Cèdres which belongs to county of Soulanges, the parish of Ste Madeleine de Rigaud which includes the villages of Rigaud and Point Fortune, and the parishes of Ste Marthe, Très Saint Rédempteur and Ste Justine de Newton. C. S. L. C., c. 75, s. 1 § 6 ; 49-50 V., c. 96, s. 5.

Municipal county :

Comprises : The county of Vaudreuil.

R. S. P. Q. Title 1st ch. 2, s. 6, Art. 73.

N. B. The county comprises the following municipalities as actually bounded and abutted, to wit :

Villages

Como, Dorion, Pointe Fortune, Rigaud, St Michel de Vaudreuil.

Paroisses—Parishes

Ste Jeanne de Chantal de l'Ile Perrot, St Lazare, Ste Madeleine de Rigaud, Ste Marthe, St Michel de Vaudreuil, Très Saint Rédempteur.

Canton.—Township.

Newton.

Chef-lieu : Vaudreuil.

Le comte de Vercheres.

Division électorale :

S. R. P.Q. Titre 1er, ch. 2, s. 2. Art. 64.

Le comté de Verchères est borné au nord-est, par le comté de Richelieu ; au nord-ouest, par le fleuve St-Laurent ; à l'est, par la rivière Richelieu ; et au sud-ouest, par le comté de Chambly, y comprises les îles les plus rapprochées, situées en tout ou en partie vis-à-vis d'icelui.

Ce comté, ainsi borné, comprend la paroisse de Varennes qui renferme le village de Varennes et aussi l'Ile Ste-Thérèse et les autres îles dépendant de la seigneurie de Ste-Thérèse, moins l'Ile à l'Aigle, l'Ile au Cerfeuil et l'Ile au Bois Blanc, avec les islets qui en dépendent, la paroisse de Verchères qui renferme l'Ile Beauregard, et les paroisses de Contre-cœur, Belœil, St-Marc, St-Antoine, Ste-Théodosie et Ste-Julie, S. R. B. C., c. 75, s. 1 § 10 ; 28 V., c. 10 s. 1 ; 45 V. c. 44, s. 1, et 49-50 V. c. 96, s. 5.

Comté municipal :

Comprend : Le comté de Verchères.

S. R. P. Q. Titre 1er, ch. 2, s. 6. Art. 73.

N. B. Le comté comprend les municipalités suivantes telles qu'actuellement bornées et limitées, savoir :

The county of Vercheres.

Electoral division :

R. S. P. Q. Title 1st, ch. 2, s. 2. Art. 64.

The county of Verchères is bounded on the north-east, by the county of Richelieu ; on the north-west, by the River St. Lawrence ; on the east, by the River Richelieu ; and on the south-west, by the county of Chambly, including the nearest islands situated wholly or in part opposite thereto.

The county, so bounded, comprises the parish of Varennes which includes the village of Varennes and also the islands of Ste. Thérèse and the other islands belonging to the seigniory of Ste. Thérèse, less l'Ile à l'Aigle, l'Ile au Cerfeuil and l'Ile au Bois Blanc, with the islets therero belonging, the parish of Verchères which includes l'Ile Beauregard, and the parishes of Contrecœur, Belœil, St. Marc, St. Antoine, Ste. Théodosie and Ste. Julie. C. S. L. C., c. 75, s. 1 § 10 ; 28 V. c. 10, s. 1 ; 45 V. c. 44, s. 1 ; 49-50 V. c. 96, s. 5.

Municipal county :

Comprises : The county of Verchères.

R. S. P. Q. Title 1st. ch. 2. s. 6. Art. 73.

N. B. The county comprises the following municipalities as actually bounded and abutted, to wit :

Village.

Varennes.

Paroisses.—Parishes.

Varennes, Verchères, St-Antoine, Ste-Julie, St-Marc, Belœil, Ste-Théodosie, Contrecœur.

Chef-lieu : Verchères.

Le comte de Wolfe.

Division électorale :

S. R. P. Q. Titre 1er ch. 2. s. 2. Art. 64.

Le comté de Wolfe comprend les cantons de Wolfestown, Ham, Ham-Sud, Wotton, Garthby, Stratford, Weedon et Dudswell. S. R. B. C., c. 75, s. 1, § 49, et 49-50 V. c. 96, s. 5.

Comté municipal :

Comprend : Le comté de Wolfe.

S. R. P. Q. Titre 1er. ch. 2. s. 6. Art. 73.

N. B. Le comté comprend les municipalités suivantes telles qu'actuellement bornées et limitées, savoir :

The county of Wolfe.

Electoral division :

R. S. P. Q. Title 1st, ch. 2. s. 2. Art. 64.

The county of Wolfe comprises the townships of Wolfestown, Ham, South-Ham, Wotton. Garthby, Stratford, Weedon and Dudswell. C. S. L. C., c. 75, s. 1 § 49, 49-50 V. c. 96, s. 5.

Municipal county :

Comprises : The county of Wolfe.

R. S. P. Q. Title 1st. ch. 2. s. 6. Art. 73.

N. B. The county comprises the following municipalities as actually bounded and abutted, to wit :

Villages

Lac Weedon, Marbleton, Weedon Centre.

Paroisses.—Parishes.

St-Fortunat de Wolfestown,—St-Joseph de Ham-Sud.

Cantons.—Townships.

Dudswell, St-Camille, Weedon, Wotton.

Parties de cantons.—Parts of townships.

D'Israëli, Garthby, Ham-Nord (North-Ham), Ham-Sud-Ouest, (South-West part of Ham), Wolfestown, Stratford.

Chef-lieu : St-Joseph de Ham-Sud (South-Ham),

Le comte d'Yamaska.

Division électorale :

S. R. P. Q. Titre 1er, ch. 2. s. 2. Art. 64.

Le comté d'Yamasma est borné au nord-est, par le comté de Nicolet ; au nord-ouest, par le lac St-Pierre et la baie de Lavallière ; au sud-ouest, par les comtés de Richelieu et Bagot ; et au sud-est, par les comtés de Bagot et Drummond.

Ce comté, ainsi borné, comprend l'établissement des Abénakis,la paroisse de St-Michel d'Yamaska qui renferme le village de St-Michel, et les paroisses de St-David de Guir, St-Guillaume d'Upton, St-François du Lac, St-Pie de Guir, St-Bonaventure d'Upton, St-Thomas de Pierreville, St-Elphège, St-Antoine de la Baie du Febvre et St-Zéphirin de Courval. S. R. B. C., c. 75, s. 1, § 19 ; 36 V., c. 37, s. 1 ;49-50 V., c. 54 et 49-50 V., c. 96, s. 5.

Comté municipal :

Comprend : Le comté d'Yamaska.

S. R. P. Q. Titre 1er. ch. 2. s. 6. Art. 73.

N. B. Le comté comprend les municipalités suivante telles qu'actuellement bornées et limitées savoir :

The county of Yamaska.

Electoral division :

R. S. P. Q. Title 1st. ch. 2. s. 2. Art. 64.

The county of Yamaska is bounded on the north-east, by the county of Nicolet ; on the north-west, by Lake St. Peter and the bay of Lavallière ; on the south-west by the counties of Richelieu and Bagot ; and on the south-east, by the counties of Bagot and Drummond.

The county, so bounded, comprises the establishment of the Abenakis, the parish of St. Michel d'Yamaska which includes the village of St. Michel, and the parishes of St. David de Guir, St. Guillaume d'Upton, St. François du Lac, St. Pie de Guir, St. Bonaventure d'Upton, St. Thomas de Pierreville, St. Elphège, Ste. Antoine de la Baie du Febvre and St. Zéphirin de Courval. C. S. L. C., c. 75, s. 1 § 19 ; 36 V. c. 37, s. 1 ; 49-50 V. c. 54, s. 1 ; 49-50 V., c. 96, s. 5.

Municipal county :

Comprises : The county of Yamaska.

R. S. P. Q. Title 1st. ch. 2. s. 6. Art. 73.

N. B. The county comprises the following municipalities as actually bounded and abutted, to wit :

Villages.

Pierreville, St-Michel d'Yamaska.

Paroisses.—Parishes.

St-Antoine de la Baie du Febvre, St-Bonaventure d'Upton, St-David de Guir, St-Elphège, St-François du Lac, St-Guillaume d'Upton, St-Michel d'Yamaska, Ste-Pie de Guir, St-Thomas de Pierreville, St-Zéphirin de Courval.

Chef-lieu : St-François du Lac.

MUNICIPALITÉS SPÉCIALES.

SPECIAL MUNICIPALITIES.

Le conseil des municipalités locales suivantes possèdent les pouvoirs d'un conseil de comté et ne forment pas partie du conseil de comté.

Art. 6225 S. R. P. Q. et Code municipal Art. 1081.

1°. L'Isle-aux-Coudres dans le comté de Charlevoix.

L'Isle-aux-Grues dans le comté de Montmagny.

St-Pierre de la Pointe-aux-Esquimaux, Tadoussac et Escoumains dans le comté de Saguenay.

Le canton de St-Jean dans le comté de Chicoutimi.

2°. Tout en formant partie du comté de Québec, le conseil de la paroisse de St-Colomb de Sillery possède certains pouvoirs d'un conseil de comté. Art. 1083 Code municipal (27-28 V., c. 62).

3°. Le conseil de la paroisse de St. Romuald d'Etchemin possède les pouvoirs d'un conseil d'une municipalité de village.

The council of the following local municipalities possess the powers of a county council and do not form part of the county council.

Art. 6225 R. S. P. Q. and Municipal Code, Art. 1081.

1. L'Isle-aux-Coudres in the county of Charlevoix.

L'Isle-aux-Grues in the county of Montmagny.

St. Pierre de la Pointe-aux-Esquimaux Tadoussac and Escoumains in the county of Saguenay.

The township of St. Jean in the county of Chicoutimi.

2. Although forming part of the county of Quebec, the council of the parish of St. Colomb de Sillery possesses certain powers of a county council. Art. 1083 municipal Code (27-28 V. c. 62).

3. The council of the parish of St. Romuald d'Etchemin possesses the powers of a council of a village municipality.

MUNICIPALITÉS DE VILLES INCORPORÉES.

INCORPORATED TOWN MUNICIPALITIES.

1	Acton	53 V. c. 73
2	Aylmer	54 V. c. 84
3	Beauharnois	27 V. c. 27
4	Bedford	53 V. c. 71
5	Berthier	29 V. c. 64
6	Buckingham	53 V. c. 74
7	Chicoutimi	57 V. c. 66
8	Coaticook	51-52 V. c. 90
9	Cookshire	55-56 V. c. 57
10	Côte St-Louis	53 V. c. 75
11	Côte St-Paul	57 V. c. 64
12	De Salaberry de Valleyfield	37 V. c. 48
13	Drummondville	53 V. c. 78
14	Farnham	40 V. c. 47
15	Fraserville	37 V. c. 47
16	Iberville	22 V. c. 64
17	Joliette	27 V. c. 23
18	Lachine	36 V. c. 53
19	Lachute	48 V. c. 72
20	Lévis	24 V. c. 70
21	Longueuil	37 V. c. 49
22	Magog	53 V. c. 79
23	Maisonneuve	46 V. c. 82
24	Montmagny	46 V. c. 84
25	N.-D. des Neiges	52 V. c. 85
26	Nicolet	36 V. c. 52
27	Outremont	58 V. c. 55
28	Richmond	45 V. c. 103
29	Scotstown	55-56 V. c. 58
30	Ste-Anne de Bellevue	58 V. c. 56
31	St-Germain de Rimouski	32 V. c. 71
32	St-Jean	22 V. c. 100
33	St-Jérôme	58 V. c. 62
34	St-Laurent	56 V. c. 59
35	St-Louis du Mile End	59 V. c. 55
36	St-Ours	29-30 V. c. 60
37	Summerlea	58 V. c. 57
38	Terrebonne	23 V. c. 76
39	Victoriaville	53 V. c. 78
40	Waterloo	54 V. c. 85
41	Westmount	53 V. c. 76

MUNICIPALITES DE CITÉS INCORPOREÉS.

INCORPORATED CITY MUNICIPALITIES.

1	Hull	38 V. c. 79
2	Montréal	31 Geo. III
3	Québec	31 Geo. III
4	Sherbrooke	39 V. c. 50
5	Sorel	52 V. c. 80
6	Ste-Cunégonde	53 V. c. 70
7	St-Henri	57 V. c. 60
8	St-Hyacinthe	20 V. c. 131
9	Trois-Rivières	20 V. c. 129

DIVISIONS ET PARTIES

DE

DIVISIONS D'ENREGISTREMENT

DANS LESQUELLES

LE CADASTRE EST EN FORCE.

CADASTRE

DIVISIONS AND PARTS

OF THE

REGISTRATION DIVISIONS

IN WHICH THE

CADASTRE IS IN FORCE.

CADASTRE.

Divisions et parties de divisions d'enregistrement, dans lesquelles le cadastre est en force.

Divisions and parts of the registration divisions, in which the cadastre is in force.

DIVISION.	LOCALITE. LOCALITY.	DATE. Dépôt. Deposit.	Proclamation.	Mise en force. Coming into force.	Expiration du délai du renouvellement. Expiration of the delay of Renewal.
Argenteuil..	Paroisses—Parishes: St. Jérusalem d'Argenteuil, St. André	9 août—Aug. 1880.	8 sept.—Sept. 1880	30 sept.—Sept. 1880	30 sept.—Sept. 1882
	Canton:—Township:—Chatham	25 oct.—Oct. 1883..	20 nov.—Nov. 1883.	31 déc.—Dec. 1883..	31 déc.—Dec, 1885
	Canton—Township: Grenville et augmentation, Harrington				
	Village: Grenville	21 jan.—Jan. 1886..	2 avril—April 1886	26 avril—April 1886	26 avril—April 1888
	Municipalité de—Municipality of: Mille Isles..				

Argenteuil..	Paroisse—Parish: St. Jérusalem d'Argenteuil: Les numéros suivants, savoir: 980, 1000 à 1003, 1005 à 1012, 1015, 1016,	The following numbers, viz: 980, 1000 to 1003, 1005 to 1012, 1015 1016,			

	Municipalité de—Municipality of: Mille Isles..					
ARGENTEUIL..	Paroisse—Parish: St. Jérusalem d'Argenteuil:					
	Les numéros suivants, savoir: 980, 1000 à 1003, 1005 à 1012, 1015, 1016, 1022 à 1095, 1098, 1099, 1102, 1103, 1104, 1106, 1113, 1138, 1139, 1168 à 1237, 1240 à 1292 ont été corrigés sur les plan et livre de renvoi officiels de la paroisse de Saint-Jérusalem, comté d'Argenteuil, et que les nouveaux numéros 1002a, 1005a, 1006a, 1009a, 1010a, 1012a, 1019a, 1023a, 1030a, 1033a, 1034a, 1037a, 1038a, 1041a, 1042a, 1047a, 1050a, 1054a, 1055a, 1058a, 1059a, 1062a, 1063a, 1070a, 1073a, 1076a, 1077a, 1085a, 1086a, 1087a, 1090a, 1094a, 1094b, 1103a, 1106a, 1107a, 1113a, 1170a, 1175a, 1179a, 1180a, 1180b, 1181a à 1185a, 1188a à 1192a, 1215a, 1217a, 1218a, 1221a, 1222a, 1225a, 1233a, 1234a, 1235a, 1252a, 1253a, 1256a, 1257a, 1260a, 1261a, 1263a, 1274a, 1277a, 1278a, 1281a, 1282a, 1284a, 1289a, 1289b, 1292a, 1292b, 1292c ont été ajoutés et désignés sur les dits plan et livre de renvoi officiels de la paroisse de Saint-Jérusalem.	The following numbers, viz: 980, 1000 to 1003, 1005 to 1012, 1015 1016, 1122 to 1095, 1098, 1099, 1102, 1103, 1104, 1206, 1113, 1038, 1139, 1168 to 1207, 1240 to 1292 have been corrected on the official plan and book of reference of the parish of Saint Jérusalem, county of Argenteuil, and that of the new numbers 1002a, 1005a, 1006a, 1009a, 1010a, 1012a, 1019a, 1023a, 1030a, 1033a, 1034a, 1037a, 1038a, 1041a, 1042a, 1047a, 1050a, 1054a, 1055a, 1058a, 1059a, 1062a, 1063a, 1070a, 1073a, 1076a, 1077a, 1085a, 1086a, 1087a, 1090a, 1094a, 1094b, 1103a, 1106a, 1107a, 1113a, 1170a, 1175a, 1179a, 1180a, 1180b 1181a to 1185a, 1188a, to 1192a, 1215a, 1217a, 1218a, 1221a, 1222a, 1225a, 1233a, 1234a, 1235a, 1252a, 1253a, 1256a, 1257a, 1260a, 1261a, 1263a, 1274a, 1277a, 1278a, 1281a, 1282a, 1284a, 1289a, 1289b, 1292a, 1292b, 1292c have been added and designated on the said official plan and book of reference of the parish of Saint Jerulem.....	26 juin—June 1890.....	.....	.....	
	Cantons—Townships:					
	Arundel, Howard et Montcalm, dans le comté d'Argenteuil, et la partie du canton Morin, comprise dans le dit comté d'Argenteuil.	Arundel, Howard and Montcalm, in the county of Argenteuil, and part of the township Morin, comprised in the said county of Argenteuil.....	15 mars-March 1895	28 mars-March 1895	1 mai—May 1895..	1 Mai—May 1897.

Suite—CADASTRE—*Continued.*

Divisions et parties de divisions d'enregistrement, dans lesquelles le cadastre est en force.

Divisions and parts of the registration divisions, in which the cadastre is in force.

DIVISION.	LOCALITÉ. LOCALITY.		DATE. Dépôt. Deposit.	Proclamation.	Mise en force. Coming into force.	Expiration du délai du renouvellement. Expiration of the delay of Renewal.
Arthabaska..	Villages: Princeville, Arthabaskaville;					
	Canton de Chester, (comprenant les paroisses de Ste-Hélène, St-Paul, et partie des paroisses de St-Norbert et de St-Christophe), cantons de Arthabaska et Stanfold, et partie du canton Halifax, comprise dans la paroisse de St Norbert.	Township of Chester, (comprising the parishes of Ste. Hélène, St. Paul, and part of the parishes of St. Norbert and of St. Christophe), townships Arthabaska and Stanfold, and part of the township of Halifax, comprised in the parish of St. Norbert.....	2 nov.—Nov. 1883.	1 avril—April 1884	25 avril—April 1884	25 avril—April 1886
	Canton—Township; Tingwick.....		31 janv.—Jan. 1884.	1 avril—April 1884	25 avril—April 1884	25 avril—April 1886
	Le canton de Warwick et la partie des cantons de Blandford et de Maddington comprise dans le comté d'Arthabaska.	The township of Warwick and that part of the townships of Blandford and Maddington lying in the county of Arthabaska.....	30 avril—April 1885	21 oct.—Oct. 1885..	25 nov.—Nov. 1885.	25 nov.—Nov. 1887.
Arthabaska..	Les 4 premiers rangs du canton de Stanfold.	The 4th first ranges of the township of Stanfold	3 sept.—Sept. 1885	21 oct.—Oct. 1885..	25 nov.—Nov. 1885.	25 nov.—Nov. 1887.
	Canton—Township: Horton:					

	Le canton de Warwick et la partie des cantons de Blandford et de Maddington comprise dans le comté d'Arthabaska.	The township of Warwick and that part of the townships of Blandford and Maddington lying in the county of Arthabaska.....	30 avril—April 1885	21 oct.—Oct. 1885..	25 nov.—Nov. 1885.	25 nov.—Nov. 1887.
ARTHABASKA..	Les 4 premiers rangs du canton de Stanfold.	The 4th first ranges of the township of Stanfold	3 sept.—Sept. 1885	21 oct.—Oct. 1885..	25 nov—Nov. 1885.	25 nov.—Nov. 1887.
	Canton—Township: Horton:					
	Comprenant les lots du premier rang, ceux du deuxième rang à partir numéro deux jusqu'à la Rivière du Loup, ceux du troisième rang à partir du numéro deux jusqu'au numéro dix-huit, inclusivement, plus la moitié sud-ouest du lot numéro dix-neuf, et ceux des quatrième, cinquième et sixième rangs, et des blocs A, B. C, D et E, du dit canton de Horton; aussi du canton Bulstrode, (moins les lots numéros vingt-sept et vingt-huit des dixième, onzième et douzième rangs); et des trois premiers rangs de l'augmentation de Bulstrode.	Comprising the lots of the first range, those of the second range from number two to the Rivière du Loup, those of the third range, from number two to number eighteen inclusively, also the south-west half of lot number nineteen, and those of the fourth, fifth and sixth ranges and of blocks A, B, C, D and E, of the said township of Horton; also of the township of Bulstrode, (less lots numbers twenty seven and twenty eight of the tenth, eleventh and twelfth ranges thereof); and of the three first ranges of the Augmentation of Bulstrode.....	5 mai—May 1886..	5 juin—June 1886.	25 juin—June 1886.	25 juin—June 1888.
	Canton—Township: Horton:					
	Lot No. 67: est annulé—is cancelled.....		11 fev.—Feb. 1887..	.....	.....	.....
	Village: Princeville:					
	Numéro 88, amendé et corrigé; Numéros 64, 144, 148 et 236 corrigés; Numéros 89 à 143, inclusivement, et numéro 149 à 202 inclusivement, annulés, et leur superficie respective ajoutée au susdit lot No. 88.	Number 88, amended and corrected; Numbers 64, 143, 148, and 236, corrected; Numbers 89 to 144, inclusively, and Nos. 149 to 202, inclusively, cancelled, and their respective areas included in the aforesaid lot No. 88.	10 juin—June 1891.	.....	.....	.....

Suite—CADASTRE—*Continued.*

Divisions et parties de divisions d'enregistrement, dans lesquelles le cadastre est en force.

Divisions and parts of registration divisions, in which the cadastre is in force.

DIVISION.	LOCALITE. LOCALITY.	DATE. Dépôt. — Deposit.	Proclamation.	Mise en force. — Coming into force.	Expiration du délai du renouvellement. — Expiration of the delay of Renewal.
Arthabaska.	Partie de canton—Part of township: Simpson ;				
	Partie du canton Simpson, dans le comté d'Arthabaska, comprenant tous les lots des onzième (XI) et douzième (XII) rangs de ce canton. — A plan of a part of township Simpson, in the county of Arthabaska, comprising all the lots of the eleventh (XI) and twelfth (XII) ranges of this township.....	18 fév.—Feb. 1893.	30 mars—March '93	1 mai—May 1893.	1 mai—May 1895.
	☞ Pour enregistrement de certains lots dans les 11e et 12e rangs du canton de Simpson, comté de Drummond, voir 56 V. c. 45 s. 1 et 2. ☞ For registration of certain lots in the 11th and 12th ranges of the township of Simpson, county of Drummond, *vide* ; 56 V. c. 46 s. 1 and 2.				
Bagot.....	Tout le comté—All the county.....	6 juin—June 1882.	5 oct.—Oct. 1882.	31 oct.—Oct. 1883.	31 oct.—Oct. 1884.
	Paroisse—Parish: Ste. Hélène:				
	Lot No 127: comprenant—comprising: Nos. 127-1, 127-2, 127-3, 127-4, 127-5, 127-6, 127-7, 127-8, 127-9, 127-10, 127-11, 127-12, 127-13, 127-14.....	24 mars—Mar. 1888.	9 avril—April 1888	1 mai—May 1888.	1 nov.—Nov. 1888.
Beauce.....	Paroisses—Parishes: Ste. Marie, St. Joseph, St. George, St. Frédéric, St. Elzear, St. Séverin, St. Victor de Tring, St. Ephrem de Tring, St. François.....	8 août—Aug. 1882 16 juin—June 1884 et—and 3 Janv.—Jan. 1888 24 fév.—Feb. 1890.	28 janv.—Jan. 1888.	25 fév.—Feb. 1888.	25 fév.—Feb. 1890.
	Cantons—Townships: Aylmer, Broughton, For-				

	Paroisse—Parish: Ste. Hélène:				
	Lot No 127: comprenant—comprising: Nos. 127-1, 127-2, 127-3, 127-4, 127-5, 127-6, 127-7, 127-8, 127-9, 127-10, 127-11, 127-12, 127-13, 127-14.....	24 mars—Mar. 1888.	9 avril—April 1888	1 mai—May 1888.	1 nov.—Nov. 1888.
Beauce.....	Paroisses—Parishes: Ste. Marie, St. Joseph, St. George, St. Frédéric, St. Elzéar, St. Séverin, St. Victor de Tring, St. Ephrem de Tring, St. François.....	8 août—Aug. 1882 16 juin—June 1884 et—and 3 Janv.—Jan. 1888 24 fév.—Feb. 1890.	28 janv.—Jan. 1888.	25 fév.—Feb. 1888.	25 fév.—Feb. 1890.
	Cantons—Townships: Alymer, Broughton, Forsyth, Lambton, Shenley.....				

Amendements, *vide :* 53 V. c. 51:—sanctionné le—assented to:

En vertu de l'acte 53 Vict., chap. 51, de nouveaux plans et livres de renvoi officiels pour les paroisses Sainte-Marie, Saint-Joseph et Saint-Georges, comté de Beauce, ont été préparés et substitués aux anciens plans et livres de renvoi de ces trois paroisses; lesquels derniers ont été dûment annulés, et que des copies certifiées des dits nouveaux plans et livres de renvoi officiels ont été déposées au bureau d'enregistrement de la division du comté de Beauce, tel que requis par le dit acte.

In virtue of the act 53 Vict., cap. 51, new official plans and books of reference for the parishes of Sainte Marie, Saint Joseph and Saint George, county of Beauce, have been prepared and substituted for the primitive plans and books of reference of these three parishes; which latter were duly cancelled, and that certified copies of the said new official plans and books of reference have been deposited in the registry office for the registration division of the county of Beauce, as required by the said act.

Avis est aussi donné que les plans et les livres de renvoi officiels des paroisses Saint-Elzéar, Saint-Frédéric, Saint-Ephrem de Tring et Saint-Victor de Tring, et du canton Broughton, comté de Beauce, ainsi que les copies certifiées d'iceux déposées au bureau d'enregistrement du dit comté de Beauce,

Notice is also given that the official plans and books of reference of the parishes of Saint Elzéar, Saint Frédéric, Saint Éphrem de Tring and Saint Victor de Tring, and of the township of Broughton, county of Beauce, together with the certified copies of same deposited into the registry

Suite—CADASTRE—*Continued.*

Divisions et parties de divisions d'enregistrement, dans lesquelles le cadastre est en force.

Divisions and parts of the registration divisions, in which the cadastre is in force.

DIVISIONS.	LOCALITÉ. LOCALITY.		DATE. Dépôt. — Deposit.	Proclamation.	Mise en force. — Coming into force.	Expiration du délai du renouvellement. — Expiration of the delay of Renewal.
Beauce.....	Amendements :—*Suite—Continued :*					
	ont été modifiés et corrigés, en conformité des dispositions du dit acte 53 Vict., chap. 51. et que, en vertu des mêmes dispositions, le délai de deux ans accordé par la loi pour le renouvellement de l'enregistrement des droits réels dans les localités mentionnées ci-dessus et dans les autres localités dont le cadastre est déjà en vigueur dans le dit comté, est étendu et prolongé jusqu'à l'expiration des douze mois de la publication du présent avis.	office for the said county have been amended and corrected in conformity with the provisions of the said act. 53 Vict., cap. 51, and that, by virtue of the same provisions, the delay of two years, granted by law for the renewal of the registration of real rights in the aforesaid localities, and in the other localities, the cadastre of which is already in force in the said county, is extended and prolonged until the expiration of twelve months from the publication of the present notice.	14 fév.—Feb. 1891.	.....	.....	.....
	Canton.—Township : Gayhurst.....		23 janv.- Jan. 1891.	16 mars—Mar. 1891	1 mai—May 1891..	1 mai—May 1892.
Beauce.....	Paroisse.—Parish :					
	Les nouveaux numéros 222*a*, 222*b* et 222*c* ont	The new numbers 222*a* 222*b* and 222*c* have been				

	de la publication du présent avis.	ration of twelve months from the publication of the present notice.	14 fév.—Feb. 1891.	.....	.....	.....
	Canton.—Township : Gayhurst.....		23 janv.—Jan. 1891.	16 mars—Mar. 1891	1 mai—May 1891..	1 mai—May 1892.
BEAUCE.....	Paroisse.—Parish :					
	Les nouveaux numéros 222*a*, 222*b* et 222*c* ont été ajoutés et portés au cadastre officiel de la paroisse Saint-Séverin, comté de Beauce.	The new numbers 222*a* 222*b* and 222*c* have been added to and entered in the official cadastre of the parish of Saint Severin, county of Beauce.	24 nov.—Nov. 1892.	.....	.....	.....
	Cantons.—Townships :					
	Cantons Price, Dorset, Marlow, Risborough et Ditchfield, dans le comté de Beauce.	The townships Price, Dorset, Marlow, Risborough and Ditchfield, in the county of Beauce.	2 mars—Mar. 1895.	28 mars—Mar. 1895.	1 mai—May 1895..	1 mai—May 1897.
BEAUHARNOIS.	Tout le comté.—All the county.....		23 juil.—July 1878.	26 août—Aug. 1878.	25 sept.—Sept. 1878	25 sept.—Sept. 1880
	Ville.—Town : Salaberry de Valleyfield : *Voir—Vide:* 46 V. c. 83.					
BELLECHASSE.	Paroisses.—Parishes : St-Michel, St-Vallier, St-Etienne de Beaumont, St-Raphaël, St-Gervais, St-Charles, St-Lazare, St-Cajétan d'Armagh.....		14 août—Aug. 1880.	8 sept.—Sept. 1880	30 sept.—Sept. 1880	30 sept.—Sept. 1882
	Cantons.—Townships : Buckland, Mailloux, Roux, Bellechasse.					

Suite—CADASTRE—*Continued.*

Divisions et parties de divisions d'enregistrement, dans lesquelles le cadastre est en force.

Divisions and parts of the registration divisions, in which the cadastre is in force.

DIVISIONS.	LOCALITÉ. — LOCALITY.	DATE. Dépôt. — Deposit.	Proclamation.	Mise en force. — Coming into force.	Expiration du délai du renouvellement. — Expiration of the delay of Renewal.
Berthier.....	Paroisses.—Parishes: St-Antoine de Lavaltrie, St-Joseph de Lanoraie, Berthier, La Visitation, (Isle du Pads), St-Cuthbert, St-Norbert, St-Gabriel de Brandon, St-Damien, St-Barthélemy.....	30 août—Aug. 1882.	5 oct.—Oct. 1882...	31 oct.—Oct. 1882..	31 oct.—Oct. 1884...
	Ville.—Town: Berthier.....	30 août—Aug. 1882.	5 oct.—Oct. 1882..	31 oct.—Oct. 1882..	31 oct.—Oct. 1884.
	Partie du lot No 34, paroisse de St-Antoine / Part of lot No. 34, parish de Lavaltrie....	4 août—Aug. 1885.	17 sept.—Sept. 1885	30 sept.—Sept. 1885	30 mars—Mar. 1886
	Paroisse.—Parish: St-Gabriel de Brandon :				
	Lots Nos. 231 et (and) 232 comprenant (comprising) 231-1 à (to) 231-154 inclusivement (inclusive), et (and) 232-1 à (to) 232-161 inclusivement (inclusive.....	30 avril—April 1890	25 juin—June 1890.	2 août—Aug. 1890.	2 fév.—Feb. 1891.
	La proclamation ci-dessus est remplacée par la suivante. / The above proclamation is replaced by the following.....	30 avril—April 1890	20 oct.—Oct. 1890..	15 oct.—Oct. 1890..	15 oct.—Oct. 1891.
Bonaventure	Municipalité.—Municipality: Shoolbred:				
	Cantons.—Townships: Maria, Carleton, Mann,	4 juin—June 1892.	1 août—Aug. 1892.	1 sept.—Sept. 1892	1 sept.—Sept. 1894

La proclamation ci-dessus est remplacée par la suivante.	The above proclamation is replaced by the following.....	30 avril—April 1890	20 oct.—Oct. 1890.	15 oct.—Oct. 1890.	15 oct.—Oct. 1891.

BONAVENTURE	Municipalité.—Municipality: Shoolbred:				
	Cantons.—Townships: Maria, Carleton, Mann, et Ristigouche.....	4 juin—June 1892.	1 août—Aug. 1892.	1 sept.—Sept. 1892	1 sept.—Sept. 1894
BROME.....	Tout le comté.—All the county:.....	19 fév.—Feb. 1887.	23 mars—Mar. 1887	1 avril—April 1887	1 avril—April 1889
CHAMBLY.....	Tout le comté.—All the county.....	28 déc.—Dec. 1868.	14 janv.—Jan. 1869.	10 mai—May 1869.	10 nov.—Nov. 1870.
	Village.—Canton de Chambly: Lots Nos. 17, 107, 111.....	15 fév.—Feb. 1877.	23 mars—Mar. 1877	3 août—Aug. 1877.	3 fév.—Feb. 1878.
	Village.—Canton de Chambly. Lot No. 1.....	12 nov.—Nov. 1878.	12 déc.—Dec. 1878.	23 déc.—Dec. 1878.	23 juin—June 1879.
	Village.—Bassin de Chambly: Lot No. 130.....	31 oct.—Oct. 1878.	24 déc.—Dec. 1878.	31 déc.—Dec. 1878.	30 juin—June 1879.
CHAMPLAIN...	Paroisses.—Parishes: Ste-Anne de la Parade, Cap de la Magdeleine, La Visitation de Champlain, St-François Xavier de Batiscan, St-Luc, Ste-Thècle, St-Maurice, St-Narcisse, St-Tite, St-Prosper, St-Stanislas, Ste-Flore*, N.-D. du Mont-Carmel, Ste-Geneviève de Batiscan:				
	Village Fermont.....	9 juil.—July 1879.	14 juil.—July 1879.	25 août—Aug. 1879.	25 août—Aug. 1881.
	* Ste Flore a été détachée du comté de Champlain et annexée à celui de St Maurice pour toutes fins quelconques, par 58 V. c. 12.	* Ste Flore was detached from the county of Champlain and annexed to that of St Maurice for all purposes whatsoever, by 58 V. c. 12.			

Suite—CADASTRE—*Continued.*

Divisions et parties de divisions d'enregistrement, dans lesquelles le cadastre est en force.

Divisions and parts of the registration divisions, in which the cadastre is in force.

DIVISION.	LOCALITÉ. LOCALITY.	DATE. Dépôt. — Deposit.	PROCLAMATION.	Mise en force. — Coming into force.	Expiration du délai du renouvellement. — Expiration of the delay of Renewal.
CHAMPLAIN....	Canton.—Township: Radnor.....				
	1. Tous les lots du bloc "B" ou réserve des Forges Radnor.	1. All the lots of block "B" or reserve of Radnor Forges.			
	2. Les lots A, B, C, D, E, et les lots Nos. 1 à 32 inclusivement, du premier rang ouest, Rivière Saint-Maurice.	2. The lots A, B, C, D, E, and lots No 1 to 32 inclusively, of the first range west of the River Saint-Maurice.			
	3. Les lots Nos. 6 à 32 inclusivement, du 2e rang ouest, Rivière Saint-Maurice.	3. Lots Nos. 6 to 32 inclusively, of the 2nd range west, River Saint Maurice.			
	4. Les lots Nos. 1 à 16 inclusivement, du 2e rang est, Rivière Saint-Maurice.	4. Lots Nos. 1 to 16 inclusively, of the 2nd range east, River Saint-Maurice.			
	5. Les lots Nos. 1 à 38 inclusivement, du 3e rang est, Rivière Saint-Maurice.	5. Lots Nos. 1 to 38 inclusively, of the 3rd range east, River Saint-Maurice.			
	6. Les lot 27 à 32 inclusivement du rang "A".	6. Lots 27 to 32 inclusively, of range "A".			
	7. Les îles dans la partie de la Rivière Saint-Maurice, comprise entre	7. The islands in the portion of the River Saint Maurice, compri-			

la ligne de la seigneurie du Cap de la Magdeleine et celle de la seigneurie de Batiscan, dans la dite division

sed between the line of the seigniory of Cap de la Magdeleine and that of the seigniory of Batiscan, in the registra-

	6. Les lot 27 à 32 inclusivement du rang "A". 7. Les îles dans la partie de la Rivière Saint-Maurice, comprise entre	6. Lots 27 to 32 inclusively, of range "A". 7. The islands in the portion of the River Saint Maurice, compri-				
	la ligne de la seigneurie du Cap de la Magdeleine et celle de la seigneurie de Batiscan, dans la dite division d'enregistrement du comté de Champlain:	sed between the line of the seigniory of Cap de la Magdeleine and that of the seigniory of Batiscan, in the registration division of the county of Champlain:..	10 août—Aug. 1893.	2 oct.—Oct. 1893..	1 nov.—Nov. 1893.	1 nov.—Nov. 1895.
CHARLEVOIX 1re Division.	Paroisses.—Parishes: St-Etienne de la Malbaie, St-Irenée, St-Fidèle, St Siméon, Ste-Agnès ;		.....	.....	.....	.....
	Canton.—Township: De Sales;		.....	.....	.....	.....
	Village : Pointe au Pic.....		2 nov.—Nov. 1881.	6 juil.—July 1882.	25 juil.—July 1882..	25 juil.—July 1884.
CHARLEVOIX 2me Division	Paroisses.—Parishes : Eboulements, St-Urbain, St-François Xavier, St-Hilarion, St-Louis de l'Ile aux Coudres, Baie St-Paul.....		2 nov.—Nov. 1881.	6 juil.—July 1882.	25 juil.—July 1882..	25 juil.—July 1884.
CHATEAUGUAY	Paroisses.—Parishes : St Jean Chrysostôme, St-Antoine Abbé, St-Malachie, Ste Philomène, St-Joachim, St-Urbain Premier, Ste-Martine.		12 déc.—Dec. 1881..	4 janv.—Jan. 1882.	30 jan.—Jan. 1882..	30 jan.—Jan. 1884.
	Paroisse.—Parish: St Malachie d'Ormstown.					
	Lots Nos 63 : comprenant.—comprising : Nos 63-1, à (to) 63-14.		.....	.....	.....	....
	Lots Nos. 64 : comprenant.—comprising : Nos 64-1 à (to) 64-14.....		12 déc.—Dec. 1891..	2 fév.—Feb. 1892..	7 mars—Mar. 1892	7 mars—Mar. 1893
	Paroisse.—Parish: Ste.—Martine.					
	Lot No. 313: comprenant.—comprising: Nos 313-1 à (to) 313-15 inclusivement (inclusive).		2 sept.—Sept. 1890	2 oct.—Oct. 1890..	15 oct.—Oct. 1890..	15 oct.—Oct. 1891.
	Paroisse.—Parish: St-Malachie d'Ormstown.					
	Lot No. 69 : comprenant.—comprising: 69-1 à (to) 69-18 inclusivement (inclusive).....		3 mars—Mar. 1893	13 mars—Mar. 1893	10 avril—April 1893	10 avril—April 1894

Suite—CADASTRE—*Continued.*

Divisions et parties de divisions d'enregistrement, dans lesquelles le cadastre est en force.

Divisions and parts of the registration divisions, in which the cadastre is in force.

DIVISION.	LOCALITÉ. LOCALITY.	DATE. Dépôt. — Deposit.	PROCLAMATION.	Mise en force. — Coming into force.	Expiration du délai du renouvellement. — Expiration of the delay of Renewal.
CHICOUTIMI...	Ville.—Town : Chicoutimi:				
	Paroisses:—Parishes: Chicoutimi, St-Alexis, St-Alphonse.				
	Villages.—Bagotville, Grande Baie, (St-Alexis)..	12 sept.—Sept. 1883	5 oct.—Oct. 1883..	31 oct.—Oct. 1883..	31 oct.—Oct. 1885.
	Canton.—Township: Jonquières...	19 fév.—Feb. 1894..	7 mars—Mar. 1894.	7 avril—April 1894	2 avril—April 1896
	Cantons.—Townships: St-Jean et (and) Simard..	15 juin—June 1894.	26 juin—June 1894.	1 août—Aug. 1894.	1 août—Aug. 1896.
CHICOUTIMI...	Cantons.—Townships: Bagot et Chicoutimi:				
	Partie du canton Bagot, dans la division d'enregistrement	Part of the township Bagot, in the registra-			

	Cantons.—Townships: St-Jean et (and) Simard		15 juin—June 1894.	26 juin—June 1894.	1 août—Aug. 1894.	1 août—Aug. 1896.
CHICOUTIMI...	Cantons.—Townships: Bagot et Chicoutimi:					
	Partie du canton Bagot, dans la division d'enregistrement du comté de Chicoutimi, dans Notre Province de Québec, savoir: les lots numéros dix-sept (17) à vingt-trois (23) inclusivement dans le premier rang, et une partie du canton de Chicoutimi, comprenant les lots numéros dix-sept (17) à vingt-trois (23) inclusivement dans les rangs un (1) et deux (2) sud-ouest, les numéros treize (13) à vingt-trois (23) inclusivement des rangs trois (3) quatre (4) et cinq (5) sud-ouest, et les numéros quinze (15) à vingt-trois (23) inclusivement du treizième (13) rang, dans la dite division d'enregistrement;	Part of the township Bagot, in the registration division of the county of Chicoutimi, in Our Province of Quebec, to wit the lots number seventeen (17) to twenty-three (23) inclusively, in the first range, and of a part of the township of Chicoutimi, comprising the lots numbers seventeen (17) to twenty-three (23) inclusively in the ranges one (1) and two (2) south west, the numbers thirteen (13) to twenty-three inclusively of ranges three (3), four (4) and five (5) south west, and the numbers fifteen (15) to twenty-three (23) inclusively of the thirteenth (13) range, in the said registration division;	24 Juin—June 1895.	4 juil.—July 1895.	1 août—Aug. 1895.	1 août—Aug. 1897.
COMPTON.....	Village : Megantic					
	Cantons—Townships: Eaton, Auckland, Marston, Emberton, Newport, Chesham, Clifton Est.		11 janv.—Jan. 1892.	2 fév.—Feb. 1892..	7 mars—Mar. 1892	7 mars—Mar. 1894
	Canton—Township : Lingwick		4 oct.—Oct. 1894..	27 oct.—Oct. 1894..	1 déc.—Dec. 1894..	1 déc.—Dec. 1896.
	Ville—Town : Scotstown.....		17 nov.—Nov. 1894.	31 déc.—Dec. 1894.	7 janv.—Jan. 1895.	7 janv.—Jan. 1897.
	Canton—Township: Hampden.....		27 avril—April 1895	14 mai—May 1895..	15 juin—Jan. 1895..	15 juin—June 1897.

Suite—CADASTRE—*Continued.*

Divisions et parties de divisions d'enregistrement, dans lesquelles le cadastre est en force.

Divisions and parts of the registration divisions, in which the cadastre is in force.

DIVISION.	LOCALITÉ. — LOCALITY.	DATE.			
		Dépôt. — Deposit.	PROCLAMATION.	Mise en force. — Coming into force.	Expiration du délai du renouvellement. — Expiration of the delay of Renewal.
DEUX-MONTAGNES.	Paroisses—Parishes: St-Colomban, L'Annonciation du Lac des Deux-Montagnes, Ste-Scholastiques, St-Augustin, St-Benoît, St-Eustache, St-Hermas, St-Placide, Ste-Monique, St-Joseph du Lac des Deux-Montagnes, St-Canut, St-Jérôme, (partie);				
	Villages : St-Eustache, Ste-Scholastique.....	1 mai—May 1982..	9 mai—May 1882..	15 juin—June 1882.	15 juin—June 1884.
DORCHESTER..	Paroisses—Parishes : Ste-Hénédine, Ste-Claire, St-Bernard, St-Anselme, St-Isidore, St-Malachie, Ste-Marguerite.....	14 mai—May 1881..	15 juin—June 1881.	20 juin—June 1881.	20 juin—June 1883.
	la paroisse de Saint-Edouard de Frampton, du (6ème) sixième rang du canton de Buckland, annexé à la paroisse de Saint-Malachie, du canton de Standon, et des parties de la paroisse de Saint-Léon de Standon, comprises dans les cantons de Buckland et de Frampton, et des	the parish of Saint-Edouard de Frampton, to the sixth (6th) range of the township of Buckland, annexed to the parish of Saint-Malachy, of the township of Standon, and of the parts of the parish of Saint Leon de Standon, comprised in the townships of Buckland			

	annexé à la paroisse de Saint-Malachie, du canton de Standon, et des parties de la paroisse de Saint-Léon de Standon, comprises dans les cantons de Buckland et et de Frampton, et des cantons Ware, Watford et Langevin.	Buckland, annexed to the parish of Saint-Malachy, of the township of Standon, and of the parts of the parish of Saint Leon de Standon, comprised in the townships of Buckland and of Frampton, and of the townships of Ware, Watford and Langevin.	25 avril—April 1892	16 mai—Mai 1892	15 juin—June 1892.	15 juin—June 1894.
	Canton—Township: Craubourne		26 août—Aug. 1892.	9 mars—Mar. 1893	4 avril—April 1893	4 avril—April 1895
	Standon, comté de Dorchester.—Lots annulés; Nos 614 et 616; lots ajoutés et numérotés: Nos. 445*a*, 447*a*, 529*a*, 530*a* et 619*a*; lots corrigés: Nos. 362, 363, 364, 365, 366, 367, 443, 444, 445, 446, 447, 529, 530, 531, 613, 615, 617, 618, et 619.	Standon, county of Dorchester.—Lots cancelled: Nos. 614 and 616 lots added and numbered: Nos 445*a*, 447*a*, 529*a*, 530*a* and 619*a*: lots corrected; Nos. 362, 363, 364, 365, 366, 367, 443, 444, 445, 446, 447, 529, 530, 531, 613, 615, 617, 618 and 619.	10 avril—April 1895	.....	.....	.....
DRUMMOND....	Ville—Town: Drummondville.					
	Quartiers Nord, Ouest, Sud et Est.	Wards North, West, South, and East.....	16 juin—June 1891.	1 sept.—Sept. 1891	17 août—Aug. 1891.	1 sept.—Sept. 1893
	Canton—Township; —Grantham.....		10 oct.—Oct. 1892..	28 oct.—Oct. 1892..	1 déc.—Dec. 1892..	1 déc.—Dec. 1894.
	Parties de cantons—Parts of townships: Simpson et Wendover:					
	partie du canton Simpson, située dans le comté de Drummond, comprenant les rangs 1, 2, 3, 4, 5, 6, 7, 8, 9, 10 et d'une partie du canton Wendover, dans le dit comté de Drummond, comprenant les rangs 1, 2, 3, 4, 5, 6, et les lots Nos. 1 à 9 inclusivement des rangs 7, 8, 9, 10, 11 et 12.	part of township Simpson, situate in the county of Drummond, comprising ranges 1, 2, 3, 4, 5, 6, 7, 8, 9, 10 and of a part of township Wendover, in the said county of Drummond, comprising ranges 1, 2, 3, 4, 5, 6, and lots Nos. 1 to 9 inclusively, of ranges 7, 8. 9, 10, 11 and 12.	22 fév.—Feb. 1893..	30 mars—Mar. 1893	1 mai—May 1893..	1 mai—May 1895.
	Pour enregistrement de certains lots dans les 11e et 12e rangs du canton de Simpson *voir* 56 V, c. 45, s. 1 et 2.	For registration of certain lots in the 11th and 12th ranges of the township of Simpson, *vide*: 56 V. c. 45, s. 1 et 2.				

Suite—CADASTRE—*Continued.*

Divisions et parties de divisions d'enregistrement, dans lesquelles le cadastre est en force.

Divisions and parts of the registration divisions, in which the cadastre is in force.

DIVISION.	LOCALITÉ. LOCALITY.	DATE. Dépôt. — Deposit.	Proclamation.	Mise en force. — Coming into force.	Expiration du délai du renouvellement. — Expiration of the delay of Renewal.
Drummond..	Canton—Township : Wickham.....	4 juin—June 1894.	26 juin—June 1894.	1 août—Aug. 1894.	1 août—Aug. 1896.
	Canton—Township: Durham.....	14 mars—Mar. 1895	28 mars—Mar. 1895	1 mai—May 1895..	1 mai—May 1897..
Gaspé (Iles de la Magdeleine	Plans corrects des Iles Amherst, d'Entrée et de l'Ile appelée "Le Corps Mort" constituant la municipalité du Hâvre Aubert et formant partie de la division d'enregistrement des Iles de la Madeleine avec les livres de renvoi qui s'y rapportent :	Correct plans of the Iles Amherst, d'Entrée and the Island called "Le Corps Mort," constituting the municipality of Havre Aubert and forming part of the registration division of Isles de la Madeleine together with books of reference relating thereto.	7 mai—Mai 1889..	12 juin—June 1889.	15 juil.—July 1889.	15 juil.—July 1991.
	L'ile du Cap aux Meules, (Grind Stone Island) constituant la municipalité de l'Etang du Nord, et des iles All-right, Wolfe (au Loup), Grosse Isle, Coffin, (Ile aux Loups-marins y comprise, Bryon et Rochers aux Oiseaux, constituant la municipalité du Havre aux	Grind Stone Islands, forming the municipality of l'Etang du Nord, and the Islands Allright. Wolfe (au Loup), the Grosse Isle. Coffin, (included Isle aux Loups marins) Bryon and Rochers aux Oiseaux, constituting the municipality du Havre aux Maisons.				

	constituant la municipalité de l'Etang du Nord, et des îles Allright, Wolfe (au Loup), Grosse Isle, Coffin, (Île	and the Islands Allright. Wolfe (au Loup), the Grosse Isle. Coffin, (included Isle aux Loups				
	aux Loups-marins y comprise, Bryon et Rochers aux Oiseaux, constituant la municipalité du Havre aux Maisons.	marins) Bryon and Rochers aux Oiseaux, constituting the municipality du Havre aux Maisons.	23 juil.—July 1890..	22 août—Aug. 1890.	1 oct.—Oct. 1890..	1 oct.—Oct. 1892.
Hochelaga et Jacq.-Cartier: "HOCHELAGA"	Villages: Hochelaga, Côte de la Visitation, Côte St-Louis, St-Jean-Baptiste, Côte des Neiges...		2 juil.—July 1872..	8 oct.—Oct. 1872..	25 nov.—Nov. 1872.	25 nov.—Nov. 1874.
	Paroisse—Parish: Montréal.....		30 jan.—Jan. 1873..	18 juin—June 1873.	15 juil.—July 1873..	15 juil.—July 1875.
	Paroisses—Parishes: Sault-au-Récollet, Pointe-aux-Trembles, Longue Pointe, Rivière des Prairies.....		11 mars—Mar. 1874	30 mars—Mar. 1874	30 avril—April 1874	30 avril—April 1976
	Paroisse—Parishe: Montréal.					
	Lot No 374		30 mai—May 1876..	16 nov.—Nov. 1876.	4 déc.—Dec. 1876..	4 juin—June 1877.
	Lot No 1167 paroisse—parish: Montréal.....		22 oct.—Oct. 1877..	8 nov.—Nov. 1877.	20 nov.—Nov. 1877.	20 mai—May 1878..
	Paroisse—Parish: Montréal.					
	Les numéros 34-34 et suivants (moins le No. 34-208, qui a été corrigé) jusqu'au No. 34-382, inclusivement, du plan et du livre de renvoi de la subdivision du lot No. 34 du cadastre de la paroisse de Montréal comté d'Hochelaga, ont été annulés, et que les Nos. 34*a*, 34*b*, 34*c*, qui y sont substitués, ont été ajoutés au plan et au livre de renvoi officiels de la dite paroisse de Montréal, le dit No. 34 y ayant été corrigé en conséquence.	The numbers 34-34 and following numbers (except No. 34-208, which was corrected) to No 34-382, inclusive, of the plan and book of reference of the subdivision of the cadastral lot No. 34 of the parish of Montreal county of Hochelaga, have been cancelled, and that Nos 34*a*, 34*b*, and 34*c*, which are substituted therefor, have been added to the official plan and book of reference of the said parish of Montreal the said number 34 having been thereon corrected accordingly.....	2 nov.—Nov, 1889.	.....	.....	.....

Suite—CADASTRE—*Continued.*

Divisions et parties de divisions d'enregistrement, dans lesquelles le cadastre est en force.

Divisions and parts of the registration divisions, in which the cadastre is in force.

DIVISION.	LOCALITÉ. LOCALITY.		DATE. Dépôt. — Deposit.	Proclamation.	Mise en force. — Coming into force.	Expiration du délai du renouvellement. — Expiration of the delay of Renewal.
Hochelaga et Jacq.-Cartier:						
Hochelaga...	Paroisse—Parish: Montréal.					
	Lot 36 B est annulé et et changé en Nos. 36-30, 36-31.	Lot 36 B. is cancelled and changed into Nos. 36-30, 36-31.	9 fév.—Feb. 1889.			
	Municipalité de la paroisse Montréal, subdivision des Nos. 1263 à 1272 inc., annulée, moins les Nos. 1263-1, 1263-2, 1272-1 et 1272-2 qui ont été corrigés.	Municipality of the parish of Montreal, subdivision of numbers 1263 to 1272 inc., annulled, less Nos. 1263-1, 1263-2, 1272-1 and 1272-2 which have been corrected.	11 août—Aug. 1890			
	Certains changements et corrections ont été effectués au plan et au livre de renvoi officiels de la municipalité de la paroise de Montréal, au sujet des numéros suivants, savoir :— Nos. 3294 à 3299, 3313, 3315, à 3322, et 3399.	Certain changes and corrections have been made to the official plan and book of reference of the municipality of the parish of Montréal, in reference to the following numbers, viz :— Nos. 3294 to 3299, 3313, 3315 to 3322, et 3399.	9 jan.—Jan. 1891.			
	Paroisse—Parish: Montréal.					
	Lots Nos. 3291, 3292, 3301, 3302 ont été corrigés —Have been corrected.		4 août—Aug. 1891.			

livre de renvoi officiels de la municipalité de la paroisse de Montréal, au sujet des numéros suivants, savoir :— Nos. 3294 à 3299, 3313, 3315, à 3322, et 3399.	and book of reference of the municipality of the parish of Montréal, in reference to the following numbers, viz :— Nos. 3294 to 3299, 3313, 3315 to 3322, et 3399.....	9 jan.—Jan. 1891.....	.....	.....	.....

Paroisse—Parish: Montréal. Lots Nos. 3291, 3292, 3301, 3302 ont été corrigés —Have been corrected.		4 août—Aug. 1891.....	.....	.....	.....
Paroisse—Parish: Montréal. Par correction en date du 4 du présent, effectuée sur les plan et livre de renvoi officiels de la municipalité de la paroisse de Moniréal, le lot No. 1710 du cadastre de cette paroisse a été corrigé en vertu de l'article 2174 du Code Civil, et que le lot No. 1710*a* du même cadastre a été annulé.	By correction under date of 4th instant made to the official plan and book of reference of the municipality of the parish of Montreal, the lot No. 1710 of the cadastre of this parish, was corrected accordingly to article 2174 of the Civil Code, and that the lot No. 1710*a* of the same cadastre was cancelled.	10 sept.—Sept. 1891.....	.....	.....	.....
Les lots de subdivision Nos. 138-211 à 138-298 inclusivement du plan et du livre de renvoi de la subdivision d'une partie du lot No. 138 de la municipalité de la paroisse de Montréal, ont été annulés.	The subdivisional lots Nos. 138-211 to 138-298 inclusively of the plan and book of reference of the subdivision of part of lot No. 138 of the mucipality of the parish of Montreal, have been cancelled.....	11 sept.—Sept. 1891.....	.....	.....	.....
Village: Hochelaga. Conformément aux dispositions de l'article 2174*a* du code civil savoir: 1. Les lots Nos. 23-419 à 23-756, inclusivement de la subdivision d'une partie du lot No. 23 du cadastre du village incorporé d'Hochelaga, ont été annulés.	Conformably to the provisions of article 2174*a* of the civil code, viz: 1. The subdivision lots Nos. 23-419 to 23-756 inclusive, of the subdivision of part of cadastral lot No 23 of the incorporated village of Hochelaga, have been cancelled.....	17 nov.—Nov. 1892.....	.....	.....	.....

Suite—CADASTRE—*Continued.*

Divisions et parties de divisions d'enregistrement, dans lesquelles le cadastre est en force.

Divisions and parts of the registration divisions, in which the cadastre is in force.

DIVISION.	LOCALITÉ. LOCALITY.	DATE. Dépôt. — Deposit.	Proclamation.	Mise en force. — Coming into force.	Expiration du délai du renouvellement. — Expiration of the delay of Renewal.
Hochelaga et Jacq.-Cartier:					
Hochelaga...	Paroisse—Parish: Montréal.				
	Les numeros de la subdivision d'une partie du lot No. 284 (284-1 à 284-23, inclusivement), et des subdivisions des lots Nos. 285 (285-1 à 285-5, inclusivement), 286 (286-1 à 286-4, inclusivement) 322 (322-1 à 322-7, inclusivement), et 323 (323-1 à 323-8, inclusivement), du cadastre de la municipalité de la paroisse de Montréal ont été annulés sur les plans et les livres de renvoi officiels des dites subdivisions.	The numbers of the subdivision of part of lot No. 284 (284-1 to 284-23, inclusively), and of the subdivisions of lots Nos. 285 (285-1 to 285-5, inclusively), 286 (286-1 to 286-4, inclusively), 322 (322-1 to 322-7, inclusively), and 323 (323-1 to 323-8, inclusively], of the cadastre of the municipality of the parish of Montreal, have been cancelled on the official plans and books of reference of the said subdivisions.....	22 nov.—Nov. 1893.	.....	.....
	Paroisse—Parish: Sault-au-Récollet.				
	Lot No 343 comprenant [containing] Nos 343-1 à [to] 343-21.....	17 jan.—Jan. 1894.	6 fév.—Feb. 1894.	1 mars—Mar. 1894	1 mars—Mar. 1895
[Jacques-Cartier]..	Paroisses—Parishes: St Laurent, Ste Geneviève, St Michel de Lachine, St Anne, St Joachim de la Pointe Claire, Isle Bizard:				

	Paroisse—Parish: Sault-au-Récollet.				
	Lot No 343 comprenant [containing] Nos 343-1 à [to] 343-21	17 jan.—Jan. 1894.	6 fév.—Feb. 1894.	1 mars—Mar. 1894	1 mars—Mar. 1895
[JACQUES-CARTIER]	Paroisses—Parishes: St Laurent, Ste Geneviève, St Michel de Lachine, St Anne, St Joachim de la Pointe Claire, Isle Bizard:				
	Villages: Ste Geneviève, Pointe-Claire;				
	Ville—Town: Lachine	2 oct.—Oct. 1877.	18 oct.—Oct. 1877.	2 nov.—Nov. 1877.	2 nov.—Nov. 1879.
HUNTINGDON	Cantons—Townships: Hemmingford, Franklin, Godmanchester, Elgin, Hinchinbrooke, Dundee, Havelock.				
	Villages: Hemmingford, Huntingdon	11 juil.—July 1888.	6 sept.—Sept. 1888	1 oct.—Oct. 1888.	1 oct.—Oct. 1890.
IBERVILLE	Ville—Town: Iberville;				
	Paroisses—Parishes: St Grégoire, St Alexandre, St George de Henriville, St Athanase, St Sébastien, Ste Brigitte de Monnoir	24 juin—June 1881.	19 juil.—July 1881.	25 aout—Aug. 1881.	25 août.—Aug. 1883
JOLIETTE	Ville—Town: Joliette	18 déc.—Dec. 1875.	24 féb.—Feb. 1876.	15 mars—Mar. 1876	15 mars—Mar. 1878
	Paroisses—Parishes: St Charles-Barromée, St Thomas	15 nov.—Nov. 1876.	18 déc.—Déc. 1876.	25 jan.—Jan. 1877.	25 jan.—Jan. 1879.
	Paroisse—Parish: St Ambroise de Kildare	1 mai—May 1880.	30 juin—June 1880.	15 juil.—July 1880.	15 juil.—July 1882.

Suite—CADASTRE—*Continued.*

Divisions et parties de divisions d'enregistrement, dans lesquelles le cadastre est en force.

Divisions and parts of the registration divisions, in which the cadastre is in force.

DIVISION.	LOCALITÉ. LOCALITY.	DATE. Dépôt. — Deposit.	Proclamation.	Mise en force. — Coming into force.	Expiration du délai du renouvellement. — Expiration of the delay of Renewal.
Joliette.....	Paroisses—Parishes: Ste Elizabeth, St Paul, Ste Malanie, St Félix de Valois.....	1 nov.—Nov. 1880.	7 déc.—Dec. 1880.	27 déc.—Dec. 1880.	27 déc.—Dec. 1882.
	Paroisses—Parishes: St Jean de Matha, Ste Beatrix, St Alphonse de Rodriguez, Ste Emelie de l'Energie [partie d'icelle comprise dans la seigneurie de Ramsay-part thereof comprised in the seigniory of Ramsay] et le canton [and the township of] Joliette.....	27 juin—June 1885.	6 nov.—Nov. 1885.	30 nov.—Nov. 1885.	30 nov.—Nov. 1887.
	Paroisses—Parishes: Saint Félix de Valois, comté de Joliette, et Saint Gabriel de Brandon, comté de Berthier, et les copies d'iceux déposées aux bureaux d'enregistrement respectifs de ces comtés, ont été amendées conformément aux dispositions des articles 5668 et 5669 des statuts refondus de la province de Québec, et que le terrain formant la ligne du	Saint Félix de Valois, county of Joliette, and Saint Gabriel de Brandon, county of Berthier, and the copies of the same deposited in the respective registry office of these counties, have been amended in accordance with the provision of the articles 5668 and 5669 of the Revised Statutes of the Province of Quebec, and that the land forming			

	déposées aux bureaux d'enregistrement respectifs de ces comtés, ont été amendées conformément aux dispositions des articles 5668 et	and the copies of the same deposited in the respective registry office of these counties, have been amended in accordance with the provision of the articles				
	5669 des statuts refondus de la province de Québec, et que le terrain formant la ligne du chemin de fer de Montréal et Lac Maskinongé, dans les dites paroisses se trouve maintenant désigné sous le numéro six cent soixante [No. 660] des plans et livres de renvoi officiels de la dite paroisse Saint Félix de Valois, et sous le numéro six cent trente [No. 630] des plans et livres de renvoi officiels de la dite paroisse Saint Gabriel de Brandon. Les numéros ou lots du dit cadastre d'où a été extrait le terrain pris pour la dite ligne de chemin de fer ont été corrigés en conséquence.	5668 and 5669 of the Revised Statutes of the Province of Quebec, and that the land forming the Montreal and Lake Maskinongé railway line, within the said parishes, is now designated under number six hundred and sixty [No. 660] on the official plans and books of reference of the said parish of Saint Félix de Valois, and under number six hundred and thirty [No. 630] on the official plans and books of reference of the said parish of Saint Gabriel de Brandon. The cadastral numbers or lots from which the land for the said railway line was taken were also corrected accordingly.	9 fév.—Feb. 1889.	.....	.....	.....
KAMOURASKA.	Paroisses—Parishes : Ste-Anne de la Pocatière, St-Onésime de la Rivière Ouelle, St-Pacôme, St-Denis, St-Philippe de Néri, Notre Dame du Mont-Carmel, St-Louis de Kamouraska, St-Paschal, St-André, St-Alexandre, Notre Dame du Portage, [une partie d'icelle est comprise dans Témiscouata—part thereof included within Témiscouata], Ste-Hélène;					
	Village: Kamouraska ;					
	Canton—Township: Woodbridge.....		3 mars—Mar. 1882	27 mars—Mar. 1882	24 avril—April 1882	24 avril—April 1884
	Paroisse—Parish: St-André, Ile aux Lièvres—Hare-Island.....		3 déc.—Dec. 1887.	16 déc.—Dec. 1887 .	31 jan.—Jan. 1888..	31 jan. –Jan. 1890.
	Paroisse—Parish: N. D. de Liesse de Rivière Ouelle. Lot No. 213 comprenant [comprising] 213*a* à 213*b*.....		8 juil.—July 1891..	1 sept.—Sept. 1891	17 août.—Aug. 1891	1 sept.—Sept. 1892
	Canton—Township: Pohénégamook.....		8 oct.—Oct. 1895..	14 novembre 1895..	16 déc.—Dec. 1895..	16 déc.—Dec. 1897.

Suite—CADASTRE—*Continued.*

Divisions et parties de divisions d'enregistrement, dans lesquelles le cadastre est en force.

Divisions and parts of the registration divisions, in which the cadastre is in force.

DIVISION.	LOCALITÉ. LOCALITY.	DATE. Dépôt. — Deposit.	Proclamation.	Mise en force. — Coming into force.	Expiration du délai du renouvellement. — Expiration of the delay of Renewal.
Lac St-Jean: No 1	Village: Hébertville	1 juin—June 1889.	28 juin—June 1889.	1 août—Aug. 1889.	1 août—Aug. 1891.
	Canton—Township: Partie [Part] Metabechouan	4 déc.—Dec. 1893.	6 fév.—Feb. 1894.	1 mar.—Mar. 1894	1 mar.—Mar. 1896
	Cantons—Townships: Signal et [and] Delisle	9 juin—June 1894.	16 jui].—July 1894.	1 août—Aug 1894.	1 août—Aug. 1896.
No 2	Village: Roberval				
	Cantons—Townships: Roberval, Charlevoix	17 déc.—Dec. 1891.	2 fév.—Feb. 1892.	7 mars—Mar. 1892	7 mars—Mar. 1894
	Cantons—Townships: Partie de [Part of]: Métabetchouan	9 déc.—Dec. 1893.	5 jan.—Jan. 1894.	15 jan.—Jan. 1894.	15 jan.—Jan. 1896.
Laprairie	Tout le comté—All the county	27 juin—June 1867.	28 juin—June 1867.	2 nov.—Nov. 1867.	2 mai—May 1868.
L'Assomption	Paroisses—Parishes: La Purification de N.D. de de Repentigny, St-Sulpice, St-Paul l'Ermite, l'Epiphanie, l'Assomption, St-Charles de La-				

912

	Cantons—Townships: Partie de [Part of] : Métabetchouan	9 déc.—Dec. 1893.	5 jan.—Jan. 1894.	15 jan.—Jan. 1894.	15 jan.—Jan. 1896.
LAPRAIRIE	Tout le comté—All the county	27 juin—June 1867.	28 juin—June 1867.	2 nov.—Nov. 1867.	2 mai—May 1868.
L'ASSOMPTION	Paroisses—Parishes: La Purification de N.D. de de Repentigny, St-Sulpice, St-Paul l'Ermite, l'Epiphanie, l'Assomption, St-Charles de Lachenaie, St-Roch de l'Achigan, St-Lin, St-Henri de Mascouche;				
	Village: L'Assomption	3 mai—May 1882.	16 mai—May 1882.	26 juin—June 1882.	26 juin—June 1884.
	Paroisses—Parishes: St-Roch de l'Achigan, l'Epiphanie:				
	Les numeros 1, 2, 3, 4, 5, 6, 7 et 8 du cadastre de la paroisse Saint-Roch l'Achigan sont annulés, et les nouveaux numéros 457, 458, 459, 460, 461, 462, 463 et 464 sont ajoutés et portés au cadastre de la paroisse de l'Epiphanie, comté de l'Assomption;	Cadastral Nos. 1, 2, 3, 4, 5, 6, 7 and 8 annulled in the parish of Saint Roch de l'Achigan, and new numbers 457, 458, 459, 460, 461, 462, 463 and 464, added and entered in the cadastre of the parish of l'Epiphanie, county of l'Assomption.	28 juil.—July 1890.	.....	.....
LAVAL	Tout le comté—All the county	20 fév.—Feb. 1877.	21 mars—Mar. 1877.	3 avril—April 1877.	3 avril—April 1879.
LÉVIS	Tout le comté—All the county	2 juil.—July 1879.	24 juil.—July 1879.	25 août—Aug. 1879.	25 août—Aug. 1881.
	Village : Lauzon. Lots annulés [cancelled] Nos. 386, 421, 422, 423, 424, 459, 460	1 août—Aug. 1891.	.....	.....	.....
L'ISLET	Paroisses—Parishes: Ste-Louise, St-Cyrille, St-Eugène, St-Aubert, St-Jean-Port-Joli, l'Islet, St-Koch des Aulnais.				
	Cantons—Townships: Fournier, Ashford.	9 mars—Mar. 1881.	22 mars—Mar. 1881.	20 avril—April 1881.	20 avril—April 1883.
	Cantons-Townships: Garneau, Lafontaine, Casgrain et Dionne	2 déc.—Dec. 1893.	5 janv.—Jan. 1894.	15 janv.—Jan. 1894.	15 jan.—Jan. 1896;
	Canton-Township: Arago	18 mars—Mar. 1895.	28 mars—Mar. 1895.	1 mai—May 1895.	1 mai—May 1897.

Suite—CADASTRE—*Continued.*

Divisions et parties de divisions d'enregistrement, dans lesquelles le cadastre est en force.

Divisions and parts of the registration divisions, in which the cadastre is in force.

DIVISION.	LOCALITÉ. — LOCALITY.	DATE. Dépôt. — Deposit.	PROCLAMATION.	Mise en force. — Coming into force.	Expiration du délai du renouvellement. — Expiration of the delay of Renewal.
LOTBINIÈRE..	Tout le comte—All the county.	5 juil.—Jan. 1879..	24 juil.—July 1879.	15 août—Aug. 1879	25 août—Aug. 1881
	Le numéro 36 de l'article 72, étant le tableau des divisions d'enregistrement dans les Statuts refondus, est amendé en ajoutant, dans la seconde colonne, après le mot : "Lotbinière", les mots : " moins la paroisse de Saint-Sylvestre et les concessions Belfast, Saint-Charles, Saint-David, Des Chutes, Saint-Patrice, McKee's Gore, et les parties des concessions Saint-Joseph alias Saint Jacques, Saint-Jean Saint-Martin, Saint Philippe, Sainte-Anne, Chemin Craig Est, Chemin Craig Ouest, ainsi que la partie de la concession Armagh située au sud-est de la rivière La Fourchette, dans le comté de Lotbinière, "	Number 36 of article 72, being the table of the Registration Divisions in the Revised Statutes, is amended by adding, in the second column, after the word, " Lotbinière, " the words : " less the parish of Saint Sylvester and the concessions of Belfast, Saint Charles, St-David, Des Chutes, Saint Patrick, McKee's Gore, and the parts of the concessions of Saint Joseph *alias* Saint James, Saint John, Saint Martin, Saint Philippe, Saint Anne, Graig's Road East, Craig's Road West, and the portion of the Armagh concession situate to the south-east of *Rivière La Fourchette*, in the county of Lotbinière," being			

	Jacques, Saint-Jean Saint-Martin, Saint Philippe, Sainte-Anne, Chemin Craig Est, Chemin Craig Ouest, ainsi que la partie de la concession Armagh située au sud-est de la rivière La Fourchette, dans le comté de Lotbinière," étant la partie de la paroisse de Saint-Patrice de Beaurivage qui a été détachée de Saint-Sylvestre, en 1872. 57 V. c. 53 s. 6 Sanctionné le 8 janvier 1894. N. B. Le statut ci-haut entré en vigueur le 1er janvier, 1895 par proc. du 17 octobre, 1894.	mes, Saint John, Saint Martin, Saint Philippe, Saint Anne, Craig's Road East, Craig's Road West, and the portion of the Armagh cession situate to the south-east of *Rivière La Fourchette*, in the county of Lotbinière," being that portion of the parish of St Patrick de Beaurivage detached from Saint Sylvester in 1872. 57 V. c. 53 s. 6 Assented to the 8th january 1894. N. B. The above statute came into force on the 1st january, 1895 by proc. of the 17th Oct 1894.				
MASKINONGÉ..	Ville—Town: Louiseville;					
	Paroisses—Parishes: St-Antoine de la Rivière du Loup, St Didace, St Justin, Ste-Ursule St-Joseph de Maskinongé.....	25 fév.—Feb. 1882..	27 mars—Mar. 1882	24 avril—April 1882	24 avril—April 1884	
	Paroisses—Parishes: St Paulin, St Léon le Grand.					
	Canton—Township; Hunterstown.....	11 juin—June 1884.	3 juil.—July 1884..	1 août—Aug. 1884.	1 août.—Aug. 1886	
	Canton—Township: DeCallonnes.....	9 sept.—Sept. 1885	6 nov.—Nov. 1885.	30 nov.—Nov. 1885.	30 nov.—Nov. 1887;	
	Paroisse—Parish; St Paulin.					
	Avis est par le présent donné, que les changements nécessaires en ce qui regarde les lots Nos. 140, 141, 142, 143, 144, 145, 146, 147, 148, 149, 150, 151 et 152, du cadastre officiel de la paroisse Saint-Sévère, comté de Saint-Maurice qui ont été détachés de cette paroisse et annexés à la paroisse Saint-Paulin, comté de Maskinongé, en vertu de l'acte 56 Vict., chap. 44, ont été notés sur les plans et livres de renvoi de la dite paroisse Saint-Sévère.	Public notice is hereby given that the necessary change with regard to the official cadastral lots Nos. 140, 141, 142, 143, 144, 145, 146, 147, 148, 149, 150, 151 and 152, of the parish of Saint Sévère, county of Saint Maurice, which were detached from this parish and annexed to the parish of Saint Paulin, county of Maskinongé, by virtue of the act 56 Vict., cap. 44, has been noted upon the plan and book of reference of the said parish of Saint Sévère.....	17 mai—May 1894..	.....	.....	.....

Divisions et parties de divisions d'enregistrement, dans lesquelles le cadastre est en force.

Divisions and parts of the registration divisions, in which the cadastre is in force.

DIVISION.	LOCALITÉ. LOCALITY.	DATE. Dépôt. — Deposit.	PROCLAMATION.	Mise en force. — Coming into force.	Expiration du délai du renouvellement. — Expiration of the delay of Renewal.
MÉGANTIC.....	Cantons—Townships: Nelson, Leeds, Ireland, Somerset, (Somerset nord,—north, Smerset sud,—south, et augmentation—and gore), Halifax, (paroisses—parishes: Saint Ferdinand d'Halifax, Ste Sophie d'Halifax) Inverness;				
	Paroisse—Parish; St Sylvestre.				
	Village: Plessisville.	1 mars—Mar. 1883	25 avril—April 1883	1 juin—June 1883.	1 Juin—June 1885.
	Paroisse—Parish:				
	Les lots Nos. 780, 781, 782 et 783, du cadastre de la paroisse Saint-Sylvestre, comté de Mégantic, ont été annulés, et le lot No 751, de la même paroisse, a été corrigé. The cadastral lots Nos. 780, 781, 782 and 783, of the parish of Saint Sylvester, county of Megantic, have been cancelled, and lot No 751, of the same parish, has been corrected.....	24 nov.—Nov. 1892.			
	Le numéro 38 du même tableau est aussi amendé en ajoutant Number 38 of the same table is also amended by adding in the second-				

	de la paroisse Saint-Sylvestre, comté de Mégantic, ont été annulés, et le lot No 751, de la même paroisse, a été corrigé.	783, of the parish of Saint Sylvester, county of Megantic, have been cancelled, and lot No 751, of the same parish, has been corrected.....	24 nov.—Nov. 1892.			
	Le numéro 38 du même tableau est aussi amendé en ajoutant dans la seconde colonne après le mot "Mégantic", les mots: "plus la paroisse Saint-Sylvestre et les concessions Belfast, Saint-Charles, Saint-David, Des Chutes, Saint-Patrice, McKee's Gore, et les parties des concessions Saint-Joseph alias Saint-Jacques, Saint-Jean, Saint-Martin, Saint-Philippe, Sainte-Anne, Chemin Craig Est, Chemin Craig Ouest, ainsi que la partie de la concession Armagh située au sud-est de la rivière La Fourcette, dans le comté de Lotbinière," étant la partie de la paroisse de Saint-Patrice de Beaurivage qui a été détachée de Saint-Sylvestre, en 1872. 57 V. c. 53 Sanctionné le 8 janvier 1894. Le statut ci-haut entré en vigueur le 1er janvier, 1895 par proclamation 17 oct. 1894.	Number 38 of the same table is also amended by adding in the second column, after the word: "Megantic," the words: "together with the parish of Saint Sylvester and the concessions of Belfast, Saint Charles, Saint David, Des Chutes Saint Patrick, McKee's Gore, and the parts of the concessions of Saint Joseph *alias* Saint James, Saint John Saint Martin, Saint Philippe, Sainte Anne, Craig's Road East, Craig's Road West, and the portion of the Armagh concession situate to the south-east of *Rivière La Fourchette*, in the county of Lotbinière," being that portion of the parish of Saint Patrick the Beaurivage detached from Saint Sylvester in 1872. 57 V. c. 53 Assented to the 8th january 1894. The above statute came into force on the 1st January, 1895 by proclamation 17 oct. 1894...				
Missisquoi...	Tout le comté—All the county.....		24 nov.—Nov. 1884.	26 déc.—Dec. 1884.	26 jun.—Jan. 1885..	26 jan.—Jan. 1887.
	Moins : La ville de Farnham: revoquée par proclamation du 23 mars, 1885.	*Minus :* The town of Farnham: revoked by proclamation of the 23rd March 1885.				
	Ville—Town; Farnham.....		22 juin—June 1896.	19 juil—July 1886..	31 juil.—July 1886 .	31 juil.—July 1888.

Suite—CADASTRE—*Continued.*

Divisions et parties de divisions d'enregistrement, dans lesquelles le cadastre est en force.

Divisions and parts of the registration divisions, in which the cadastre is in force.

DIVISION.	LOCALITÉ. LOCALITY.		DATE. Dépôt. Deposit.	PROCLAMATION.	Mise en force. Coming into force.	Expiration du délai du renouvellement. Expiration of the delay of Renewal.
MISSISQUOI...	Canton-Township: Stanbrige:					
	Les lots Nos. 840 à 858 inc., 863 à 865 inc., et 870 et 871 du cadastre du canton Stanbridge, comté de Missisquoi, ont été amendés et corrigés sur le plan et le livre de renvoi officiels du dit canton Stanbridge.	Lots Nos, 840 to 857 inc., 863 to 865 inc., and 870 and 871 of the township of Stanbridge county of Missisquoi, have been amended and corrected upon the official plan and book of reference of the said township of Stanbridge.	19 sept.—Sept. 1890	.....	.....	.....
	Canton—Township: Stanbridge.					
	Lots Nos. 840, 863 comprenant, Nos. 840-1, 840-3 à 840-27 inclusivement Nos. 863-1, 863-2.	Lots Nos. 840, 863 comprising, Nos. 840-1, 840-3 to 840-27 inclusive Nos 863-1, 863-2.	8 sept.—Sept. 1890	2 oct.—Oct. 1890 ..	15 oct.—Oct. 1890..	15 oct.—Oct. 1891.
MONTCALM....	Paroisses.—Parishes: St-Esprit, St-Alexis, St-Lignori, Ste-Julienne.....		26 avril—April 1890	5 avril—April 1890	2 sept.—Sept. 1890	2 sept.—Sept. 1892
	Paroisses—Parishes: St-Jacques de l'Achigan, Ste-Marie Salomée.....		8 juin—June 1892.	1 août—Aug 1892.	1 sept.—Sept. 1892	1 sept.—Sept.1894.
	Cantons.—Townships :					
	Cantonde Chertsey, du canton Rawdon (moins	Township of Chertsey, of the township of Raw-				

MONTCALM....	Paroisses.—Parishes: St-Esprit, St-Alexis, St-Lignori, Ste-Julienne.....	26 avril—April 1890	5 avril—April 1890	2 sept.—Sept. 1890	2 sept.—Sept. 1892
	Paroisses—Parishes: St-Jacques de l'Achigan, Ste-Marie Salomée.....	8 juin—June 1892.	1 août—Aug 1892.	1 sept.—Sept. 1892	1 sept.—Sept.1894.
	Cantons.—Townships :				
	Cantonde Chertsey,du canton Rawdon (moins les parties de ce canton cadastrées dans les paroisses de Sainte-Julienne et de Saint-Liguori, dans le comté de Montcalm), du canton de Kilkenny (moins la partie de ce canton cadastré dans la paroisse de Sainte-Julienne, dans le comté ne Montcalm, et celle cadastrée dans la paroisse de Saint-Hippolyte, dans le comté de Terbonne, et du canton de Wexford (moins les parties de ce canton cadastrées dans les paroisse de Saint-Hippolyte, Sainte-Adèle d'Abercombie et Sainte-Marquerite, dans le comté de Terrebonne). dans le comté de Montcalm, constituant une partie de la divisios l'enregistrement du comté de Montcalm; Township of Chertsey, of the township of Rawdon, (less the parts of this township cadastered in the parishes of Sainte-Julienne and of Saint Liguori, in the county of Montcalm), of the township of Kilkenny, (less the part of this township cadasteted in the parish of Sainte Julienne, in the county of Montcalm), and that cadastred in the parish of Saint Hippolite, in the county of Terbonne], and of the township of Wexford, [less the parts of this township cadastered in the parishes of Saint Hippolyte, Sainte Adèle d'Abercrombie and Sainte Marquerite, in the county of Terrebonne], in the county of Montcalm, forming part of the registration division of the county of Montcalm;.....	5 déc.—Sept. 1894.	2 nov.—Nov. 1995.	22 jan.—Jan. 1895.	22 jan.—Jan. 1897.
MONTMAGNY..	Paroisses—Parishes; St-François de la Rivière du Sud, St Thomas, St Pierre de la Rivière du Sud, Berther, St Paul de Montminy, St Antoine de l'Isle aux Grues, Cap St Ignace.				
	Ville—Town; Montmagny;				
	Cantons—Townships: Ashburton, Bourdages....	23 avril—April 1877	7 août—Aug.1877.	27 août—Aug. 1877.	27 août—Aug. 1879.
	Paroisse—Parish: Berthier.				
	Les lots Nos. 137, 147 et 150 ont été corrigés et amendés sur le plan et le livre de renvoi officiels. Lots Nos. 137, 147 and 150 have been amended and corrected on the official plan and book of reference.....	17 nov.—Nov. 1892.	.....	.....	.....
	Canton—Township: Patton.....	10 oct.—Oct. 1893..	27 oct.—Oct. 1893..	1 déc.—Dec. 1893.	1 déc.—Dec. 1895.

Suite—CADASTRE—*Continued.*

Divisions et parties de divisions d'enregistrement, dans lesquelles le cadastre est en force.

Divisions and parts of the registration divisions, in which the cadastre is in force.

DIVISION.	LOCALITÉ. LOCALITY.	DATE. Dépôt. — Deposit.	Proclamation.	Mise en force. — Coming into force.	Expiration du délai du renouvellement. — Expiration of the delay of Renewal.
Montmorency	Tout le comté—All the county	18 juil.—July 1879.	8 août—Aug. 1879.	1 sept.—Sept. 1879	1 Sept.—Sept. 1881
(*Ile d'Orleans*).	Toute l'Ile—All the Island	1 mai—May 1879.	29 mai—May 1879.	25 Juin—June 1879.	25 Juin—June 1881.
Montréal	Quartier Centre: Ward	22 avril—April 1870	21 juin—June 1870.	1 sept.—Sept. 1870	1 mars—Mar. 1872
	Quartier Est: East Ward	31 oct.—Oct. 1870.	15 nov.—Nov. 1870.	31 jan.—Jan, 1871.	31 juil.—July 1872.
	Quartier Est—East Ward: Lot No. 115 comprenant [comprising] Nos 115-1, 115-2	8 août—Aug. 1888.	7 sept.—Sept. 1888.	1 oct —Oct. 1888.	1 avril—April 1889
	Quartier Ouest: West Ward	8 mars—Mar. 1870	21 Juin—June 1870.	1 sept —Sept. 1870	1 mars—Mar. 1872
	Quartier Ouest—West Ward: Lots Nos. 93, 1161 comprenant [comprising] Lots Nos. 93-1, 93-2, 1161-1, 1161-2, 1161-3, 1161-4	8 août—Aug. 1888.	7 sept.—Sept. 1888	1 oct.—Oct. 1888.	1 avril—avril 1889
	Quartier—Ste-Anne: Ward	8 oct.—Oct. 1869.	3 nov.—Nov. 1869.	3 jan.—Jan. 1870.	3 juil.—July 1871.
	Quartier Sainte-Anne, cité de Montréal.—Lots amendés : Nos. 1570, 1570*a* et 1570*b*.	Saint Ann's Ward, city of Montreal—Lots amended: Nos. 1570, 1570*a* and 1570*b*	10 juil.—July 1895.		

comprenant [comprising] Lots Nos. 93-1, 93-2, 1161-1, 1161-2, 1161-3, 1161-4	8 août—Aug. 1888.	7 sept.—Sept. 1888	1 oct.—Oct. 1888.	1 avril—avril 1889
Quartier—Ste-Anne Ward	8 oct.—Oct. 1869.	3 nov.—Nov. 1869.	3 jan.—Jan. 1870.	3 juil.—July 1871.

Quartier Sainte-Anne, cité de Montréal.—Lots amendés : Nos. 1570, 1570*a* et 1570*b*. / Saint Ann's Ward, city of Montreal—Lots amended: Nos. 1570, 1570*a* and 1570*b*	10 juil.—July 1895.			
Quartier—St-Antoine—Ward	8 mars—Mar. 1870	21 juin—June 1870.	1 sept.—Sept. 1870	1 mars—Mar. 1872
Quartier [St-Antoine] Ward: Lot No. 1688	1 juin—June 1887.	18 juil.—July 1887.	25 juil.—July 1887.	25 jan.—Jan. 1888.
Quartier St-Jacques—St-James Ward	20 déc.—Dec. 1871.	23 fév.—Feb. 1872.	1 mai—May 1872.	1 mai—May 1874.
Lot No. 228 et partie [and part] Lot No. 229	18 juil.—July 1876	16 nov.—Nov. 1876.	4 déc.—Dec. 1876.	4 juin—June 1877.
Lot No. 1193	20 juin—June 1876.	16 nov.—Nov. 1876;	4 déc.—Dec. 1876;	4 juin—June 1877.
Lot No. 1191	9 Juin—June 1877.	3 juil.—July 1877.	1 août—Aug. 1877.	1 fév.—Feb. 1878.
Lot No. 1006 comprenant [comprising] Nos. 1006-1, 1006-2, 1006-3, 1006-4, 1006-5, 1006-6	16 nov.—Nov. 1887.	6 déc.—Dec. 1887.	3 jan.—Jan. 1888.	3 juil.—July 1888.
Quartier—St-Laurent—Ward	22 avril—April 1870	21 juin—June 1870.	1 sept.—Sept. 1870	1 mars—Mar. 1872
Lot No. 18	14 fév.—Feb. 1882.	27 mars—Mar. 1882	1 mai—May 1882.	1 mai—May 1884.
Quartier—St-Louis—Ward	2 juin—June 1871.	1 août—Aug. 1871.	2 oct.—Oct. 1871.	2 avril—April 1873
La subdivision du lot No. 902-135, du cadastre officiel du quartier Saint-Louis, cité de Montréal, comprenant les lots de subdivision Nos. 902-135-1 à 905-135-19, inclusivement, a été annulée, le 18 de janvier, 1892. / The subdivision of lot No. 902-135, of the official cadasire of Saint Louis ward, city of Montréal, comprising subdivisional lots Nos. 902-135-1 to 902-135-19 inclusive, has been cancelled on the 18th of January 1892	21 jan.—Jan. 1892.			
Lots Nos. 152, 152A comprenant Nos. 152-1, 152-2, 152-3, 152A-1, 152A-2.	20 jan.—Jan. 1886.	2 avril—April 1886	26 avril—April 1886	26 oct.—Oct. 1886.
Lots Nos. 152, 152A comprising 152A-3, 152A-4	20 jan.—Jan. 1886.	2 avril—April 1886	26 avril—April 1886	26 oct.—Oct. 1886.
Quartier—Ste-Marie—Ward	15 jan.—Jan. 1872.	28 fév.—Feb. 1872.	2 mai—May 1872.	2 mai—May 1874.

Suite—CADASTRE—*Continued.*

Divisions et parties de divisions d'enregistrement, dans lesquelles le cadastre est en force.

Divisions and parts of registration divisions, in which the cadastre is in force.

DIVISION.	LOCALITE. — LOCALITY.	DATE. Dépôt. — Deposit.	Proclamation.	Mise en force. — Coming into force.	Expiration du délai du renouvellement. — Expiration of the delay of Renewal.
Napierville..	Tout le comté—All the county.....	3 mai.—May 1880.	30 juin.—June 1880	15 juil.—July 1880.	15 juil.—July 1882.
	Village:—St. Rémi.				
	Lot No. 156 comprenant [comprising] Nos. 156-1 à [to] 156-22 inclusivement [inclusive.....	20 déc.—Dec. 1888.	18 janv.—Jan. 1889.	15 fév.—Feb. 1889..	15 août.—Aug. 1889
Nicolet.....	Tout le comté—All the caunty.....	20 mai.—May 1873.	18 juin.—June 1873	15 juil.—July. 1873.	15 juil.—July 1875.
	Canton—Township: Wendower partie de [part of]				
	Lots Nos 10 à 15 inclusivement des 7e & 8e rangs. Lots Nos 10 to 15 inclusive of the 7th and 8th ranges.				
	Lots Nos 10 à 14 inclusivement du 9e rang. Lots Nos 10 to 14 inclusive of the 9th range.				
	Lots Nos 10 à 17 inclusivement du 10e rang. Lots Nos 10 to 17 inclusive of the 10th range.	20 juin.—June 1893.	23 août.—Août 1893	2 oct.—Oct. 1893..	2 oct.—Oct. 1895..
	Lots Nos 10 à 18 inclusivement des 11e & 12e rangs. Lots Nos 10 to 18 inclusive of the 11th & 12th ranges.				
Ottawa.....	Cité—City: Hull.				
	Villages: Buckingham, Pointe à Gatineau, Aylmer.				

	Lots Nos 10 à 17 inclusivement du 10e rang. Lots Nos 10 à 18 inclusivement des 11e & 12e rangs.	Lots Nos 10 to 17 inclusive of the 10th range. Lots Nos 10 to 18 inclusive of the 11th & 12th ranges.	20 juin.—June 1893.	23 août.—Août 1893	2 oct.—Oct. 1893.	2 oct.—Oct. 1895.
OTTAWA.....	Cité—City: Hull.					
	Villages: Buckingham, Pointe à Gatineau, Aylmer.					
	Cantons—Townships: Buckingham, Eardley, Wakefield, Hull, Templeton, Masham.					
	Paroisses—Parishes: St-André Avelin, Ste-Angélique, N.-D. de Bonsecours de la Petite Nation.....		17 déc.—Dec. 1881.	28 sept.—Sept. 1882	31 oct.—Oct. 1881.	31 oct.—Oct. 1884.
	Paroisse—Parish: Ste-Angélique.					
	Lot No. 389 comprenant [comprising]: Nos. 389-1, 289-2, 389-3, 389-4, 389-5, 389-6, 389-7, 389-8, 389-9, 389-10.....		4 fév.—Feb. 1889.	27 mars—March'89	15 avril—April 1889	15 oct.—Oct. 1889.
	Cité—City: Hull.					
	Les désignations des numéros 527, 528, 535, 536, 537, 542, 548, 550, 551, 552, 553, 554 et 556 du cadastre du quartier No 5. de la cité de Hull, ont été amendées, et que les numéros 528A, 528B, 535 A, 536 A, 536 B, 548 A, 551 A, 552 A, 553 A et 554 A, du dit cadastre ont été ajoutés, sur les plan et livre de renvoi officiels de la dite cité de Hull,	The descriptions of the cadastral numbers 527, 528, 535, 536, 537, 542, 548, 550, 551, 552. 553, 554 and 556 of the fifth ward of the city of Hull, were amended, and that the cadastral numbers 528 A, 528 B, 535 A, 536 A, 536 B, 548 A, 551 A, 552 A, 553 A and 554 A, of the said ward, were added, on the official cadastral plan and book of reference thereto of the said city of Hull....	22 oct.—Oct. 1888.	.....	.....	.....
	Cité—City: Hull.					
	Quartier No. 1, Lots Nos. 1, 2, 5 sont annulés.	Ward No. 1. Lots Nos. 1, 2, 5 are cancelled.....	11 aout.—Aug. 1890	.....	.....	.....
	Cantons—Townships: Lochaber et Gore, Aylmer.		13 mai.—May 1889.	12 juin.—June 1889	15 juil.—July 1889.	15 juil.—July 1891.
	Village: Thurso.....		27 avril—April 1889	12 juin.—June 1889	15 juil.—July 1889.	15 juil.—July 1891.

Suite—CADASTRE—*Continued.*

Divisions et parties de divisions d'enregistrement, dans lesquelles le cadastre est en force.

Divisions and parts of the registration divisions, in which the cadastre is in force.

DIVISIONS.	LOCALITÉ. — LOCALITY.		DATE. Dépôt. — Deposit.	PROCLAMATION.	Mise en force. — Coming into force.	Expiration du délai du renouvellement. — Expiration of the delay of Renewal.
OTTAWA.....	Canton—Township: Hull.					
	Le numéro cadastral 28*b* du 3ème rang du canton de Hull, comté d'Ottawa, a été annulé sur le plan et dans le livre de renvoi officiels de ce canton, et que le terrain cadastré par erreur sous ce numéro est maintenant connu et désigné, aux dits plan et livre de renvoi officiels. sous le No. 28*g* du 4ème rang du dit canton de Hull.	The cadastral number 28*b* of the 3rd range of the township of Hull, county of Ottawa, has been cancelled on the official plan and book of reference of this township, and that the ground erroneously cadastred under said number is now known and designated, on the said official plan and book of reference, under No. 28*g* of the 4th range of the said township of Hull.....	9 avril—April 1890			
	4e rang: Les Nos. 7*a*, 7*b*, 7*c* sont ajoutés.	4th range: Nos. 7*a*, 7*b*, 7*c* are added.	11 aout.—Aug. 1890			
OTTAWA.....	Village: Aylmer.					
	4° Cadastre du village d'Aylmer, comté d'Ottawa, annulation des	4° Cadastre of the village of Aylmer, county of Ottawa, cancelling of				

			5 avril—April 1890			
	4e rang: Les Nos. 7a, 7b, 7c sont ajoutés.	4th range: Nos. 7a, 7b, 7c are added.	11 aout.—Aug. 1890			
OTTAWA	Village: Aylmer.					
	4° Cadastre du village d'Aylmer, comté d'Ottawa, annulation des Nos. 783 à 793 inc., 795 à 802 inc., 805 à 1150 inc., 1764 à 1776 inc., 1782 a 1894 inc., 1914 à 1933 inc., 1955 à 1966 inc., et 1968 à 2015 inc.; addition du nouveau numéro 1961 A, et correction des numéros suivants, savoir: 750, 781, 782, 794, 804, 803, 1758, à 1763 inc., 1777, 1778, 1781, 1947 à 1954 inc., 1967, 1895, à 1913, inc., et 1934 à 1846 inc.	4° Cadastre of the village of Aylmer, county of Ottawa, cancelling of the Nos. 783 to 793 inc., 795 to 802 inc., 805 to 1150 inc., 1764 to 1776 inc., 1782 to 1894 inc., 1914 to 1933 inc., 1955 to 1966 inc., and 1968 to 2015 inc.; addition of the new number 1961 A, and correction of the following numbers, viz: 750, 781, 782, 794, 803, 804, 1758 to 1763 inc., 1777, 1778, 1781, 1947 to 1954 inc., 1967, 1895 to 1913 inc., and 1934 to 1946 inc.	28 juil.—July 1890			
PONTIAC	Canton—Township: Onslow		1 avril—April 1893	2 mai.—May 1893.	29 mai.—May 1893.	29 mai.—May 1895.
	Village: Quyon		1 avril—April 1893	2 mai.—May 1893.	29 mai.—May 1895.	29 mai.—May 1895.
PORTNEUF	Paroisses—Parishes: Ste Jeanne de Neuville, St Ubalde, St Alban d'Alton, St Casimir, St Charles des Grondines, N.-D. des Anges, N.-D de Portneuf St Jean Baptiste des Ecureuils, Pointe-aux-Trembles St Joseph de Deschambault, St Augustin, St Raymond, St Bazile, Ste Famille du Cap Santé, Ste Catherine.		17 nov.—Nov. 1878.	14 fév.—Feb. 1879.	1 mars.—Mar. 1879	1 mars—Mar. 1881
	Paroisse—Parish:					
	3° Les lots Nos. 68, 69 70, 71, 72, 73, 74, 75 76, 77, 78, 83, 84, 85, 86, 87, 88, 89, 90 et 91, du cadastre de la paroisse Saint-Alban, comté de Portneuf, ont été corrigés, et les nouveaux numéros 91A, 91B, 91C, 91D, 91E, 91F, 91G, 91H, 91I, 91J, 91K, et 91L ont été ajoutés.	3° The cadastral lots Nos 68, 69, 70. 71, 72, 73, 74, 75, 76, 77, 78, 83, 84, 85, 86, 87 88, 89, 90 and 91, of the parish of Saint Alban, county of Portneuf, have been corrected, and the new numbers 91A, 91B, 91C, 91D, 91E, 91F, 91G, 91H, 91I, 91J, 91K. 91L, have been added to.	24 nov.—Nov. 1892			
	Paroisse—Parish: St. Raymond:					
	Lot No. 557 contenant [containing] Nos 557-1 à à [to] 557-35		7 août.—Aout 1893	23 août.—Aout 1893	2 oct.—Oct. 1893.	2 oct.—Oct. 1894.

Suite—CADASTRE—*Continued.*

Divisions et parties de divisions d'enregistrement, dans lesquelles le cadastre est en force.

Divisions and parts of the registration divisions, in which the cadastre is in force.

DIVISION.	LOCALITÉ. LOCALITY.	DATE. Dépôt. — Deposit.	PROCLAMATION.	Mise en force. — Coming into force.	Expiration du délai du renouvellement. — Expiration of the delay of Renewal.
QUÉBEC.....	Quartier Champlain—Ward.....	27 juin.—June 1871.	1 août—Aug. 1871	2 oct.—Oct. 1871..	2 avril—April 1873
	Quartier Jacques-Cartier—Ward:	19 oct.—Oct. 1870..	15 nov.—Nov. 1870	31 jan.—Janu. 1871	31 juil.—July 1872.
	Lots Nos. 1496A, 1496B.....	27 aout.—Aug. 1887	21 sept.—Sept. 1887	15 oct,—Oct. 1887..	15 avril—April 188-
	Lot No. 1532, comprenant [comprising]. Lots Nos. 1532-1, 1532-2, 1532-3, 1532-4, 1532-5, 1532-6, 1532-7, 1532-8.....	21 aout.—Aug. 1888	19 nov.—Nov. 1888	20 dec.—Dec. 1888.	20 juin—June 1889.
	Lot No. 1794, comprenant [comprising]. Nos. 1794-1, 1794-2.....	29 août.—Aug. 1890.	2 oct.—Oct. 1890.	15 oct.—Oct. 1890..	15 oct.—Oct. 1891..
	Les lots numéros 1772*a* et 1772*b*, et 1475*a* et 1475*b*, mentionnés aux dits plans et livres de renvoi, et non compris les hypothèques affectant les dits lots numéros 1772 et 1745 des plans et des livres de renvoi du quartier Jacques-Cartier.	Lots numbers 1772*a* and 1772*b*, and 1475*a*, and 1475*b*, mentioned in the said plans and books of reference and not including the hypothecs affecting the said lots numbers 1772 and 1745, of the plans and books of reference of the cadastre for the Jacques-Cartier ward.....	26 fév.—Feb. 1890.	11 mars—Mar. 1890	8 avril—April 1890	8 oct.—Oct. 1890..
	Quartier—Montcalm—Ward:	31 mai.—May 1872.	8 juil.—July 1872.	1 août—Aug. 1872	1 août—Aug. 1874
	[comprising]. Nos.			1 oct.—Oct. 1890	1 avril—April 1891

affectant les dits lots numéros 1772 et 1745 des plans et des livres de renvoi du quartier Jacques-Cartier.	affecting the said lots numbers 1772 and 1745, of the plans and books of reference of the cadastre for the Jacques-Cartier ward.....	26 fév.—Feb. 1890.	11 mars—Mar. 1890	8 avril—April 1890	8 oct.—Oct. 1890..

Quartier—Montcalm—Ward:		31 mai.—May 1872.	8 juil.—July 1872.	1 août—Aug. 1872	1 août—Aug. 1874
Lot No. 4337, comprenant [comprising]. Nos. 4337-1, 4337-2.....		27 juin.—June 1890	22 août—Aug. 1890	1 oct.—Oct. 1890..	1 avril—April 1891
La proclamation ci-dessus est amendée par la suivante.	The above proclamation is amended by the following.....	27 juin.—June 1890	2 oct.—Oct. 1890..	15 oct.—Oct. 1890..	15 oct.—Oct. 1891..
Lot No 4197, comprenant [comprising] Nos. 4197*a*, 4197*b*.....		27 avril—April 1891	4 juin—June 1891.	19 mai—May 1891..	4 juin—June 1892.
Quartier—Palais—Ward.....		30 jan.—Janu. 1872	20 avril—April 1872	1 juin—June 1872.	1 juin—June 1874.
Quartier—St-Jean—Ward.....		27 mars—Mar. 1872	30 avril—April 1872	1 juin—June 1872.	1 juin—June 1874.
Quartier—St-Louis—Ward.....		22 jan.—Janu. 1887	20 avril—April 1872	1 juin—June 1872.	1 juin—June 1874.
Quartier—St-Pierre—Ward.....		28 nov.—Nov. 1870.	19 déc.—Dec. 1870.	1 fév —Feb. 1871.	1 août—Aug. 1872
Quartier—St-Roch—Ward.....		19 juil.—July 1870.	21 août—Aug. 1870	1 oct.—Oct. 1870..	1 avril—April 1872
Lot No 91 comprenant, [comprising]. Nos. 91-1, 91-2.....		28 mai—May 1890.	27 juin—June 1890.	2 août—Aug. 1890	2 fév.—Feb. 1891..
La proclamation ci-dessus est amendée par la suivante:	The above proclamation is amended by the following.....	28 mai—May 1890.	2 oct.—Oct. 1890..	15 oct.—Oct. 1890..	15 oct.—Oct. 1891..

Suite—CADASTRE—*Continued.*

Divisions et parties de divisions d'enregistrement, dans lesquelles le cadastre est en force.

Divisions and parts of the registration divisions, in which the cadastre is in force.

DIVISIONS.	LOCALITÉ. — LOCALITY.	DATE. Dépôt. — Deposit.	Proclamation.	Mise en force. — Coming into force.	Expiration du délai du renouvellement. — Expiration of the delay of Renewal.
Québec.....	Lot No. 64 comprenant [comprising], Nos. 64-1, 64-2, 64-3.....	19 juil.—July 1890.	22 août—Aug. 1890	1 oct.—Oct. 1890..	1 avril—April 1891
	La proclamation ci-dessus est amendé par la suivante: / The above proclamation is amended by the following	19 juil.—July 1890.	2 oct.—Oct. 1890..	15 oct.—Oct. 1890..	15 oct.—Oct. 1891.
	Lot No. 99, comprenant. [comprising]. Nos. 99-1, 99-2.....	20 nov.—Nov. 1890.	2 déc.—Dec. 1890.	29 déc.—Dec. 1890.	29 déc.—Dec. 1891..
	Lot No. 433 comprenant [comprising]. Nos. 433*a* 433*b*, 433*c*, 433*d*.....	23 avril—April 1891	19 mai—May 1891.	15 juin—June 1891.	15 juin—June 1892.
	Lot No. 221 comprenant [comprising]. Nos. 221A 221B.....	24 mars—Mar. 1892	27 avril—April 1892	31 mai—May 1892.	31 mai—May 1893..
	Lot No. 647 comprenant [comprising] Nos. 647A et 647B.....	22 jan.—Janu. 1893	8 fév.—Feb. 1893.	15 mars—Mar. 1893	15 mars—Mar. 1894
	Paroisse—Parish: St-Sauveur	22 nov.—Nov. 1873	5 déc.—Dec. 1873.	31 déc.—Déc. 1873.	31 déc.—Dec. 1875.

	Lot No. 221 comprenant [comprising]. Nos. 221A 221B	24 mars—Mar. 1892	27 avril—April 1892	31 mai—May 1892.	31 mai—May 1893.
	Lot No. 647 comprenant [comprising] Nos. 647A et 647B	22 jan.—Janu. 1893	8 fév.—Feb. 1893.	15 mars—Mar. 1893	15 mars—Mar. 1894
	Paroisse—Parish: St-Sauveur	22 nov.—Nov. 1873	5 déc.—Dec. 1873.	31 déc.—Déc. 1873.	31 déc.—Dec. 1875.
60	Lots compris dans le fief Sainte-Angèle [Banlieue de Québec], ont été faits au cadastre de la paroisse Saint-Sauveur, et qu'une copie certifiée du plan et du livre de renvoi supplémentaires renfermant ces amendements, a été déposée au bureau d'enregistrement de la division de Québec, le 26e jour de novembre dernier [1886].	Lots comprised in the *fief Saint Angèle* [Banlieue of Québec], were duly made to the cadastre of the parish of Saint Sauveur, and that a certified copy of the supplementary plan and book of reference containing the said amendments was deposited in the registry office of the Quebec division, on the 26th day of November ultimo, [1886].	15 déc.—Dec. 1886.	.....	.....
	Les Nos. 2302 et suivants jusqu'au No. 2340, inclusivement, du cadastre de la paroisse Saint Sauveur de Québec ont été annulés, et que le terrain cadastré sous les dits numéros fait maintenant partie du lot No 2301 du dit cadastre.	The number 2302 and following numbers, to No 2340, inclusive of the cadastre of the parish of Saint Sauveur of Quebec, have been cancelled, and that the land cadastred under the said numbers is now forming part of lot No. 2301 of the said cadastre.	29 jan.—Janu. 1890	.....	.....
QUÉBEC: (COMTÉ);	Paroisses—Parishes: St Gabriel de Valcartier, St Edmond de Stoneham, St Dunstan, du Lac Beauport, Charlesbourg Ancienne-Lorette, St-Ambroisse, Beauport, St Colomb de Sillery, Ste Foye, Ste Felix du Cap Rouge, St Roch Nord, N.-D des Anges, N.-D de Québec, [Banlieu]		11 mars—Mar. 1874	23 mars—Mar. 1874.	30 avril—April 1874	30 avril—April 1879
	Paroisse—Parish: L'Ancienne Lorette.				
	Lots. No. 198 comprenant [comprising] 198-26, 198-27, 198-28, 198-29, 198-30, 198-31, et 198-32		19 oct.—Oct. 1891.	13 nov.—Nov. 1891.	6 nov.—Nov. 1891.	9 nov.—Nov. 1892.

Suite—CADASTRE—*Continued.*

Divisions et parties de divisions d'enregistrement, dans lesquelles le cadastre est en force.

Divisions and parts of the registration divisions, in which the cadastre is in force.

DIVISION.	LOCALITÉ. — LOCALITY.	DATE. Dépôt. — Deposit.	Proclamation.	Mise en force. — Coming into force.	Expiration du délai du renouvellement. — Expiration of the delay of Renewal.
Richelieu....	Ville—Town: Sorel:				
	Paroisses—Parishes: St Pierre de Sorel, Ste Anne.....	22 fév.—Feb. 1878.	27 mai—May 1878.	25 juin—June 1878.	25 juin—June 1880.
	Paroisses—Parishes: St Victoire, St Aimé, St Louis, St Marcel, St Robert, St Ours.				
	Ville—Town: St Ours.	27 janv.—Jan. 1880.	30 juin—June 1880.	15 juil.—July 1880.	15 juil.—July 1883.
	Paroisses—Parishes: St Joseph, St Roch	14 avril—April 1881	28 juin—June 1881.	30 juil.—July 1881.	30 juil.—July 1883.
	Paroisse—Parish: St Pierre de Sorel.				
	Et attendu qu'un plan de la subdivision susdite, comprenant les Nos. 80-1 et suivants jusqu'à 80-101, inclusiment,	And whereas a plan of the subdivision aforesaid comprising Nos 80-1 and following as far as 80-101, inclusively.....	20 juil.—July 1890.	22 août—Aug. 1890	1 oct.—Oct. 1890..	1 avril—April 1891
	La proclamation ci-dessus est amendée par la suivante.	The above proclamation is amended by the following.	24 juil.—July 1890.	2 oct.—Oct. 1890..	15 oct.—Oct. 1890..	15 oct.—Oct. 1891..
Rimouski: Ire Division.	Paroisses—Parishes: N.-D de l'Assomption de McNider, St Jérôme de Matane, partie—part —St Octave de Métis, [celle comprise dans la	that part comprise in			

80-1 et suivants jusqu'à 80-101, inclusiment,	1 and following as far as 80-101, inclusively.....	20 juil.—July 1890.	22 août—Aug. 1890	1 oct.—Oct. 1890..	1 avril—April 1891
La proclamation ci-dessus est amendée par la suivante.	The above proclamation is amended by the following.	24 juil.—July 1890.	2 oct.—Oct. 1890..	15 oct.—Oct. 1890..	15 oct.—Oct. 1891..
RIMOUSKI: 1re Division. Paroisses—Parishes: N.-D de l'Assomption de McNider, St Jérôme de Matane, partie—part—St Octave de Métis, [celle comprise dans la seigneurie de Métis,— that part comprise in the seigniory of Métis].....		20 déc.—Dec. 1880.	9 fév.—Feb. 1881..	15 fév.—Feb. 1881..	15 fév.—Feb. 1883.
Paroisse—Parish: Ulric.		1 juin.—June 1881	28 juin—June 1881.	30 juil.—July 1881.	30 juil.—July 1883.
Canton—Township: [Cabot, partie comprise dans la paroisse—part comprised in the parish St Octave de Métis].....		16 nov.—Nov. 1881.	22 déc.— Dec. 1881.	2 janv.—Jan. 1882	2 janv.—Jan. 1884
Cantons—townships: Des cantons Lepage, Tessier, Humqui et Awantjish, et de parties des cantons Cabot, [savoir: le canton, moins la partie cadastrée dans la paroisse de Sainte-Angèle de Mirici], McNider, [savoir: les lots des rangs 7, 8, 9, 10, 11, 12 et les lots Nos. 61 à 84 inclusivement du rang nord du chemin Métapédia], et Matane, Savoir: les lots des rangs 8, 9, 10, 11, 12, 13, et 14],	The townships Lepage, Tessier, Humqui and Awantjish, and of parts of townships, Babot, (to wit: the township, less the cadastred part in the parish of St Angèle de Mirici, McNider, [to wit: the lots of ranges 7, 8, 9, 10, 11, 12 and lots Nos. 61 to 84 inclusively of the north range of Métapedia road], and Matane, [to wit: the lots of ranges 8, 9, 10, 11, 12, 13 and 14].	29 juin.—June 1895	1 août—Aug. 1895	2 sept.—Sept. 1895	2 sept.—Sept. 1897
2me Division Ville—Town: St Germain de Rimouski.					
Paroisse—Parisdes: N.-D. du Sacré-Cœur, St Germain de Rimouski, Ste Luce, Ste Flavie, St Anaclet, St Joseph de Lepage, Ste Angèle de Mérici, St Simon, St Fabien, Ste Cécile du Bic, St Donat, St Mathieu, St Octave de Métis [cette partie comprise dans la seigneurie Lepage et Thibierge, et fief Pachot—that part comprised in the seigniory Lepage and Thibierge and fief Pachot].....		20 mai—May 1881.	12 juil.—July 1881.	30 juil.—July 1881.	30 juil.—July 1883.

Suite—CADASTRE—*Continued.*

Divisions et parties de divisions d'enregistrement, dans lesquelles le cadastre est en force.

Divisions and parts of the registration divisions, in which the cadastre is in force.

DIVISION.	LOCALITÉ. LOCALITY.	DATE. Dépôt. — Deposit.	PROCLAMATION.	Mise en force. — Coming into force.	Expiration du délai du renouvellement. — Expiration of the delay of Renewal.
RIMOUSKI: 2me Division.	Paroisse -Parish: Ste Félicité.....	21 août-- Aug.	5 oct.--Oct. 1882..	31 oct.—Oct. 1882..	31 oct.—Oct. 1884..
	Cantons—Townships: Fleuriau et Neigette.				
	Partie du canton Fleuriau, [savoir: les lots du premier rang et du deuxième rang, et les lots un [1] à trente-trois [33] inclusivement des rangs [3], quatre [4], cinq [5] et six]6], et d'une partie du canton Neigette, [savoir: le canton, moins la partie cadastrée dans la paroisse Saint-Donat].	Part of the township Fleuriau, to wit: the lots of the first and second ranges, and the lots one [1] up to thirty-three [33] inclusively of the third [3], fourth [4], fifth [5] and sixth]6] ranges], and of a part of the township Neigette, [to wit: the township, less the cadastred part in the parish Saint Donat].....	6 juin--June 1895.	19 juil.—July 1895.	15 août—Aug. 1895	15 août.—Aug. 1897
	Canton—Township: Macpès.....	15 oct.—Oct. 1895..	31 oct.—Oct. 1895..	28 nov.—Nov. 1895	28 nov.—Nov. 1897.
RICHMOND.....	Canton—Township: Windsor.....	2 fév.—Feb. 1894.	27 fév.—Feb. 1894.	2 avril—April 1894	2 avril—April 1896
	Village: Windsor Mills.....	2 fév.—Feb. 1894.	27 fév.—Feb. 1894.	2 avril—April 1894	2 avril—April 1896

	roisse Saint-Donat].	[parish Saint Donat].....	6 juin—June 1895.	15 juin—[illegible]		
	Canton—Township: Macpès.....		15 oct.—Oct. 1895.	31 oct.—Oct. 1895.	28 nov.—Nov. 1895	28 nov.—Nov. 1897.
RICHMOND.....	Canton—Township: Windsor.....		2 fév.—Feb. 1894.	27 fév.—Feb. 1894.	2 avril—April 1894	2 avril—April 1896
	Village: Windsor Mills.....		2 fév.—Feb. 1894.	27 fév.—Feb. 1894.	2 avril—April 1894	2 avril—April 1896
ROUVILLE.....	Paroisses—Parishes: St Paul d'Abbotsford, St Ange—Gardien, St Cesaire, Ste Angèle;					
	Village: Canrobert, St Césaire.....		7 mars—Mar. 1878	3 juin—June 1879.	25 juin—June 1879.	25 juin—June 1881.
	Paroisses—Parishes: Ste Marie de Monnoir, St Jean Baptiste, St Mathias, N.-D de Bonsecours, St Hilaire;					
	Villages: Marieville, Richelieu.....		10 oct.—Oct. 1882.	8 nov.—Nov. 1882	27 nov.—Nov. 1882	27 nov.—Nov. 1884
	Paroisse—Parish: St Jean Baptiste.					
	Tous les lots cadastrés, depuis le numéro six cent quatre-vingt-dix: [698], jusqu'au numéro sept cent quarante [740], inclusivement, des plan et livre de renvoi officiels de la paroisse Saint-Damase, comté de Saint-Hyacinthe, ont été détachés de cette paroisse et annexés à la paroisse Saint-Jean-Baptiste, comté de Rouville, pour les fins d'enregistrement. Les changements ainsi operés dans les limites des dites paroisses ont été notés le 10 juillet courant, sur les plans et livres de renvoi officiels de ces deux localités sont maintenant connus et désignés sous les numéros cinq cent cinquante-sept [557] à six cent [600] inclusivement, des plans et livres de renvoi officiels de la dite paroisse St-Jean-Baptiste, dans le dit comté de Rouville.	Lots of the cadastred lots, from number six hundred and ninety [698], to number seven hundred and forty [740], inclusively, of the official plan and book of reference, of the parish of Saint-Damase, in the county of Saint-Hyacinthe, have been detached there from and annexed to the parish of Saint Jean Baptiste, county of Rouville, for registration purposes, the changes are made in the limits of the said parishes were on the 10th July, instant, noted upon the official plans and books of renference of these two localities, lots are now known and designated as numbers five hundred and fifty seven [557] to six hundred [600] inclusively, on the official plan and book of reference of the said parish of Saint Jean Baptiste, in the said county of Rouville.	19 juil.—July 1888.			

Suite—CADASTRE—*Continued.*

Divisions et parties de divisions d'enregistrement, dans lesquelles le cadastre est en force.

Divisions and parts of the registration divisions, in which the cadastre is in force.

DIVISION.	LOCALITÉ. — LOCALITY.	DATE.			
		Dépôt. — Deposit.	PROCLAMATION.	Mise en force. — Coming into force.	Expiration du délai du renouvellement. — Expiration of the delay of Renewal.
SHEFFORD	Paroisse—Parish : Ste Cécile de Milton ;				
	Villages : Waterloo, Granby, Roxton Falls.....	30 juil.—July 1881.	31 août—Aug. 1881	30 sept.—Sept. 1881	30 sept.—Sept. 1883
	Des paroisses de Sainte-Pudentienne et de Saint-Valérien de Milton, du village incorporé de Ste-Pudentienne, du canton Ely, d'une partie du canton de Shefford (comprenant tous les lots des 1er, 2e, 3e, 4e, 5e, 6e et 7e rangs de ce canton ; les lots 1, 2, 3, 4, 10 et les suivants jusqu'à 28 inclusivement du 8e rang ; 10 à 27 inclusivement du 9e rang ; 10, 11, 15 et les suivants jusqu'à 28 inclusivement du 10e rang ; 10, 11, 15 et les suivants jusqu'à 28 inclusivement du 11e rang du dit canton ;	Parishes of Sainte Pudentienne and of Saint Valérien de Milton, of the incorporated village of Saint Pudentienne, of the township Ely, of part of the township of Shefford, (comprising all the lots of the 1st, 2nd, 3rd, 4th, 5th, 6th and 7th ranges of this township ; the lots 1, 2, 3, 4, 10 and the following to 28 inclusively, of the 8th range ; 10 to 27 inclusively of the 9th range ; 10, 11, 15 and the following to 28 inclusively of the 10th range ; 10, 11, 15 and the following to 28 inclusively of the 11th range of the				
	d'une partie du canton de Roxton), comprenant les lots 10, 11, 15 et les suivants jusqu'à 28 inclusivement du 1er	said township, of part of the township of Roxton), comprising the lots 10, 11, 15 and the following to 28 inclusively of			

	rang; 10, 11, 15 et les suivants jusqu'à 28 inclusivement du 10e rang; 10, 11, 15 et les suivants jusqu'à 28 inclusivement du 11e rang du dit canton;	to 27 inclusively of the 9th range; 10, 11, 15 and the following to 28 inclusively of the 10th range; 10, 11, 15 and the following to 28 inclusively of the 11th range of the				
	d'une partie du canton de Roxton), comprenant les lots 10, 11, 15 et les suivants jusqu'à 28 inclusivement du 1er rang; 15 à 28 inclusivement du 2e rang; 13 à 28 inclusivement du 3e rang; 11 à 28 inclusivement du 4e rang; 11 à 28 inclusivement du 5e rang; 8 à 28 inclusivement du 6e rang; et 6 à 28 inclusivement des 7e, 8e, 9e, 10e et 11e rangs de ce canton, plus le lot A dans le 11e rang du dit canton, et d'une partie du canton de Granby, (comprenant tous les lots des 1er, 2e, 3e, 4e, 5e, 6e, 7e, 8e et 9e rangs, les lots Nos. 1 à 9 inclusivement du 10e rang, et 6, 7, 8 et 9 inclusivement du 11e rang de ce canton), constituant une partie de la circonscription d'enregistrement du comté de Shefford.	said township, of part of the township of Roxton), comprising the lots 10, 11, 15 and the following to 28 inclusively of the first range; 15 to 28 inclusively of the 2nd range; 13 to 28 inclusively of the 3rd range; 11 to 28 inclusively of the 4th range; 11 to 28 inclusively of the 5th range; 8 to 28 inclusively of the 6th range and 6 to 28 inclusively of the 7th, 8th, 9th, 10th and 11th ranges of this township, also the lot A in the 11th range of the said township) and of part of the township of Granby, (comprising all the lots of the 1st, 2nd, 3rd, 4th, 5th, 6th, 7th, 8th and 9th ranges; the lots Nos. 1 to 9 inclusively of the 10th range and 6, 7, 8, 9, inclusively of the 11th range of this township) constituting a part of the registration division of the county of Shefford.	24 sept.—Sept 1888	10 déc.—Dec. 1888.	26 déc.—Dec. 1888.	26 déc.—Dec. 1890.
	Canton.—Township:—Stukeley.....		17 avril—April 1890	25 juin—June 1890.	2 août.—Aug. 1890	2 août—Aug. 1892
SHERBROOKE.	Ville Town: Sherbrooke;					
	Village: Lennoxville.....		14 juin—June 1878.	26 août—Aug. 1878	25 sept.—Sept. 1878	25 sept.—Sept. 1880
	Cité city: Sherbrooke.....					
	Quartier Centre: Lot No 230 comprenant [comprising] les Nos 230-1 jusqu'à 230-19 inclusivement [inclusive].		16 avril—April 1890	25 juin—June 1890.	30 août.—Aug. 1890	2 fév.—Feb. 1891.
	La proclamation ci-dessus est amendée par la suivante.	The above proclamation is amended by the following.	16 avril—April 1890	2 oct.—Oct. 1890..	15 oct.—Oct. 1890..	15 oct.—Oct. 1891..
	Village: Waterville—revoqué par—revoked by.		12 mai—May 1893.	29 mai—May 1893. 21 juin—June 1893.	26 juin.—June 1893 26 juin—June 1893.	26 juin—June 1895. 26 juin—June 1895.

Suite—CADASTRE—*Continued.*

Divisions et parties de divisions d'enregistrement, dans lesquelles le cadastre est en force.

Divisions and parts of the registration divisions, in which the cadastre is in force.

DIVISION.	LOCALITÉ. LOCALITY.	DATE. Dépôt. — Deposit.	Proclamation.	Mise en force. — Coming into force.	Expiration du délai du renouvellement. — Expiration of the delay of Renewal.
Sherbrooke..	Quartier Est—East Ward;				
	Lot No. 899 comprenant [comprising] Nos. 899-1 à to 899-162 inclusivement [inclusive and] et les Nos. 899-145 *a*, 899-147*a*, 899-148*a*.....	14 sept.—Sept. 1891	24 sept.—Sept. 1892	10 nov.—Nov. 1892	12 nov.—Nov. 1893
	Quartier Est, cité de Sherbrooke.—Lots annulés: Nos. 478, 479, 480, 481, 516, 517, 518, 519, 532, 533, 534, 535, 569, 570, 571, 572, 579 à 595, incl., 619 à 671, incl.; lots ajoutés et numérotés: Nos. 1*a*, 2*a*, 3*a*, 4*a*, 5*a*, 6*a* et suivants jusqu'à 135*a*, inclusivement.	East Ward, city of Sherbrooke. Lots cancelled: Nos. 478, 479, 480, 481, 516, 517, 518, 519, 532, 533, 534, 535, 569, 570, 571, 572, 579 to 595 incl., 619 to 671 inc.; lots added and numbered: Nos. 1*a*, 2*a*, 3*a*, 4*a*, 5*a*, 6*a* and following to 135*a*, inclusively.			
	Quartier Sud, cité de Sherbrooke. Lots annulés: Nos. 1 à 15, 22 à 26, 34 à 37, 45 à 165, 197 à 236, 267 à 306, 335 à 721, 731 à 795, 802 à 807, 815 à 863, 873 à 879, 904, 906 à 928, 938 à 940, 967 à 974, 982 à 995, 1002 à 1014, 1023 à 1040, 1048, 1049, 1055 à 1083, 1085 à 1128, 1140 à 1143, 1147 à 1189, 1193 à 1202, 1205 à 1218, 1220 à 1230, inclusive-	South Ward, city of Sherbrooke. Lots cancelled: Nos. 1 to 15, 22 to 26, 34 to 37, 45 to 165, 197 to 236, 267 to 306, 335 to 721, 731 to 795, 802 to 807, 815 to 863, 873 to 879, 904, 906 to 928, 938 to 940, 967 to 974, 982 to 995, 1002 to 1014, 1023 to 1040, 1048, 1049, 1055 to 1083, 1085 to 1128, 1140 to 1143, 1147 to 1189, 1193 to 1202, 1205 to 1218, 1220 to 1230,			

	26, 34 à 37, 45 à 165, 197 à 236, 267 à 306, 335 à 721, 731 à 795, 802 à 807, 815 à 863, 873 à 879, 904, 906 à 928, 938 à 940, 967 à 974, 982 à 995, 1002 à 1014, 1023 à 1040, 1048, 1049,	to 26, 34 to 37, 45 to 165, 197 to 236, 267 to 306, 335 to 721, 731 to 795, 802 to 807, 815 to 863, 873 to 879, 904, 906 to 928, 938 to 940, 967 to 974, 982 to 995, 1002 to 1014, 1023 to 1040,				
	1055 à 1083, 1085 à 1128, 1140 à 1143, 1147 à 1189, 1193 à 1202, 1205 à 1218, 1220 à 1230 inclusivement, et partie des lots Nos. 16 à 21, 27 à 33, 38 à 41, 43, 44, 722, 723, 725, 726, 728, 729, 730, 796, à 801, 808 à 814, 864 à 872, 894 à 903, 905, 929 à 937, 975 à 981, 996 à 1001, 1041 à 1047, 1050 à 1054, inclusivement, 1084, 1129, 1130, 1131, 1144, 1145, 1146, 1190, 1191, 1192, 1203, 1204 et 1219; rues annulées: rues Washington, Nelson, Montcalm, Wolfe, Short, Mignonne, et parties de rues Belvedère, Québec, Dominion, Alexander, Gillespie, Brooks, Gordon, Sainte-Marie, Saint-Joseph, Saint-James, Saint-Jean-Baptiste, Wellington, Magog, Saint-François, et partie des avenues Victoria, Notre-Dame et Hôpital. Tous les lots et parties de lots, rues et parties de rues annulés comme susdit sont maintenant compris et désignés sous les Nos. 1, 2, 3, 4, 5, 6, 7 et 8, du cadastre officiel du dit quartier Sud, cité de Sherbrooke.	1048, 1049, 1053 to 1083, 1085 to 1128, 1140 to 1143, 1147 to 1189, 1193 to 1202, 1205 to 1218, 1220 to 1230, inclusively, and part of lots Nos. 16 to 21, 27 to 33, 38 to 41, 43, 44, 722, 723, 725, 726, 728, 729, 730, 796 to 801, 808 to 814, 864 to 872, 894 to 903, 905, 929 to 937, 975 to 981, 996 to 1001, 1041 to 1047, 1050 to 1054 inclusively, 1084, 1129, 1130, 1131, 1144, 1145, 1146, 1190, 1191, 1192, 1203, 1204 and 1219; streets cancelled: Washington, Nelson, Montcalm, Wolfe, Short, Mignonne, and part of streets Belvedere, Quebec, Dominion, Alexander, Gillespie, Brooks, Gordon, Saint Mary, Saint Joseph, Saint James, Saint Jean Baptiste, Wellington, Magog, Saint Francis and part of avenues Victoria, Notre Dame and Hospital. All the lots and parts of lots, streets and parts of streets cancelled as above mentioned, are now comprised and designated under the Nos. 1, 2, 3, 4, 5, 6, 7 and 8, of the official cadastre of the said South ward, city of Sherbrooke.	10 avril—April 1895	.....	.....	.....
	Canton—Township:—Compton.....		22 août—Aug. 1895	2 sept.—Sept. 1895	15 oct.—Oct. 1895..	15 oct.—Oct. 1897..
SOULANGES....	Tout le comté—All the county.....		24 juin—June 1879.	9 juil.—July 1879.	28 juil.—July 1879.	28 juil.—July 1881.
	Paroisse—Parish:—St. Télesphore					
	La subdivision comprend les numéros 208-1, 208-2, 208-3, 208-4, 208-5, 208-6, 208-7, 208-8, et	The subdivision comprising numbers 208-1, 208-2, 208-3, 208-4, 208-5, 208-6, 208-7, 208-8, and				

Suite—CADASTRE—*Continued.*

Divisions et parties de divisions d'enregistrement, dans lesquelles le cadastre est en force.

Divisions and parts of the registration divisions, in which the cadastre is in force.

DIVISION.	LOCALITÉ. LOCALITY.	DATE. Dépôt. — Deposit.	Proclamation.	Mise en force. — Coming into force.	Expiration du délai du renouvellement. — Expiration of the delay of Renewal.
Soulanger..	Paroisse—Parish: St Télesphore: *Suite—Continued:*				
	208-9, a été fait, ainsi qu'un livre de renvoi y correspondant. — 208-9, has been made, also a book of reference corresponding therewith	29 janv.—Jan. 1889	22 fév.—Feb. 1889.	26 mars—Mar.	26 sept.—Sept. 1889
	Paroisse—Parish:—				
	Annulation du numéro cadastral 226 du village de Saint-Joseph de Soulanges, et addition d'une nouvelle désignation (No. 475) au cadastre de la paroisse Saint-Joseph de Soulanges; — Cancelling of the cadastral No. 226 of the village of Saint-Joseph of Soulanges. and addition of a new designation (No. 475) to the cadastre of the parish of Saint Joseph of Soulanges;	28 juil.—July 1890.	.....	.....	.....
Stanstead: (Coaticook).	Ville—Town: Coaticook.....	16 août—Aug. 1879	31 mai—May 1880.	21 juin—June 1880.	21 juin—June 1882.
	Cantons—Townships.— Hereford, Clifton Ouest-West.....	8 janv.—Jan. 1892	2 fév.—Feb. 1892.	7 mars—Mar. 1892	7 mars—Mar. 1894
(Comté.....	Canton—Township: Hatley.....	31 mai—May 1892.	14 juin—June 1892.	15 juil.—July 1890.	15 juil.—July 1894.
	Canton—Township: Magog.....	19 oct.—Oct. 1894..	3 nov.—Nov. 1894	1 déc.—Dec. 1894.	1 déc.—Dec. 1896.
	Ville—Town: Magog.....				
	Tout le comté—All the county.....	8 fév.—Feb. 1881.	18 fév.—Feb. 1881.	24 mars—Mar.	24 mars—Mar. 1883

	Cantons—Townships.— Hereford, Clifton Ouest-West	8 janv.—Jan. 1892	2 fév.—Feb. 1892.	7 mars—Mar. 1892	7 mars—Mar. 1894
(Comté	Canton—Township: Hatley	31 mai—May 1892.	14 juin—June 1892.	15 juil.—July 1890.	15 juil.—July 1894.
	Canton—Township: Magog Ville—Town: Magog	19 oct.—Oct. 1894.	3 nov.—Nov. 1894	1 déc.—Dec. 1894.	1 déc.—Dec. 1896.
St-Hyacinthe	Tout le comté—All the county	8 fév.—Feb. 1881.	18 fév.—Feb. 1881.	24 mars—Mar.	24 mars—Mar. 1883
St-Jean	Ville—Town: St. Jean;				
	Paroisse—Parish: St Jean	15 nov.—Nov. 1876	21 mars—Mar. 1877	3 avril—April 1877	3 avril—April 1879
	Paroisses—Parishes: St Valentin, St Luc, St Bernard de Lacolle, Ste Marguerite de Blairfindie.	17 avril—April 1877	7 août—Aug. 1877	27 août—Aug. 1877	27 août—Aug. 1879
St-Maurice	Paroisses—Parishes: Trois Rivières, Pointe du Lac, St Barnabé, Ste Anne d'Yamachiche, St Boniface, St Mathieu, St Sévère, St Etienne, St Elie.	19 fév.—Feb. 1877.	8 juil.—July 1878.	25 août—Aug. 1878	25 août—Aug. 1880
(Cité de 3 Riv.)	Cité—City: Trois-Rivières.	14 juil.—July 1874.	11 août—Aug. 1874	15 sept.—Sept. 1874	15 sept.—Sept. 1876
	Paroisse—Parish: St. Sévère				
	Avis est par le présent donné, que les changements nécessaires en ce qui regarde les lots Nos. 140, 141, 142, 143, 144, 145, 146, 147, 148, 149, 150, 151 et 152, du cadastre officiel de la paroisse Saint-Sévère, comté de Saint-Maurice, qui ont été détachés de cette paroisse et annexés à la paroisse Saint-Paulin, comté de Maskinongé, en vertu de l'acte 56 Vict., chap. 44, ont été notés sur les plan et livre de renvoi de la dite paroisse Saint-Sévère.	Public notice is hereby given that the necessary change with regard to the official cadastral lots Nos. 140, 141, 142, 143, 144, 145, 146, 147, 148, 149, 150, 151 and 152, of the parish of Saint Sévère, county of Saint Maurice, which were detached from this parish and annexed to the parish of Saint Paulin, county of Maskinongé, by virtue of the act 56 Vic., cap. 44, has been noted upon the plan and book of reference of the said parish of Saint Sévère.	17 mai—May 1894.	.....	.....	.....
Témiscouata	Paroisses—Parishes: Saint Jean-Baptiste de l'Ile Verte, N.-D. des Neiges de Trois-Pistoles, St-Arsène, St-George de Kakouna, St-Patrice de la Rivière-du-Loup, N.-D. du Portage, (partie—part), St-Antonin, Saint-Eloi, Ste-Françoise, N.-D. du Lac Témiscouata, Ste-Rose du Dégelé, St-Louis du Ha! Ha!, N.-D. des Sept Douleurs.				
	Village—St-George de Kakouna;				

Suite—CADASTRE—*Continued.*

Divisions et parties de divisions d'enregistrement, dans lesquelles le cadastre est en force.

Divisions and parts of the registration divisions, in which the cadastre is in force.

DIVISION.	LOCALITÉ. LOCALITY.	DATE. Dépôt. — Deposit.	Proclamation.	Mise en force. — Coming into force.	Expiration du délai du renouvellement. — Expiration of the delay of Renewal.
Témiscouata.	Ville—Town: Fraserville	12 juin—June 1882.	6 juil.—July 1882.	25 juil.—July 1882.	25 juil.—July 1881.
	Paroisse—Parish:—St-Modeste:	19 mai—May 1886.	31 mai.—May 1886.	25 juin—June 1886.	25 juin—June 1888.
	Les numéros 30 du 3ème rang et 28*a*, 28*b*, 29*a*, 29*b*, 30*a*, 30*b*, 31*a*, 31*b*, 32*a*, 33*a*, 33*b* et 34 du 4e rang du canton Whitworth, ont été corrigés sur les plan et livre de renvoi officiels du cadastre de la paroisse Saint-Modeste, comté de Témiscouata, et que les Nos. 28*c*, 29*c*, 30*c*, 31*c* et 32*b* du dit 4e rang ont été annulés, et le No. 30*a*, 3e rang, a été ajouté sur les dits plan et livre de renvoi officiels.	Numbers 30 of the 3rd range, and 28*a*, 28*b*, 29*a*, 29*b*, 30*a*, 30*b*, 31*a*, 31*b*, 32*a*, 33*a*, 33*b* and 34 of the 4th range of the township of Whitworth, have been corrected on the official cadastral plan and book of reference of the parish of Saint Modeste, county of Témiscouata; that numbers 28*c*, 29*c*, 30*c*, 31*c* and 32*b* of the said 4th range, have been annulled, and that No. 30*a*, 3rd range, has been added, on the said official plan and book of reference.			
		3 juin—June 1890.			
	Cantons—Townships :— Begon, Denonville and partie de Viger.	19 juil.—July 1890.	22 août—Aug. 1890	1 oct.—Oct. 1890.	1 oct.—Oct. 1892.

N. B. Bureau d'Enregistrement transféré à Fraserville en date du 20 mai 1893, par proclama-

N. B. Registration Office transferred to Fraserville on the 20th May 1893, by proclama-

	added, on the said official plan and book of reference.				
	Cantons—Townships :— Begon, Denonville and partie de Viger.	3 juin—June 1890. 19 juil.—July 1890.	22 août—Aug. 1890	1 oct.—Oct. 1890..	1 oct.—Oct. 1892..

	N. B. Bureau d'Enregistrement transféré à Fraserville en date du 20 mai 1893, par proclamation du 13 avril 1893.	N. B. Registration Office transferred to Fraserville on the 20th May 1893, by proclamation of the 13th April 1893.			
	Cantons—Townships:—Hocquart and Demers...	8 avril—April 1893	15 mai—May 1893.	15 juin—June 1893.	15 juin—June 1895.
	Cantons—Townships: Cabano, (moins la partie comprise dans la paroisse de Saint-Louis du Ha! Ha!); du canton Armand, (moins la partie comprise dans la paroisse de Saint-Louis du Ha! Ha!) et du canton Whitworth, (moins les parties comprises dans les paroisses de Saint-Modeste et de Saint-Antonin).	Cabano, (less the part comprised in the parish of Saint Louis du Ha! Ha!) of township Armand, (less the part comprised in the parish of Saint Louis du Ha! Ha!) and of the township Whitworth, (less the parts comprised in the parishes of Saint Modeste and of Saint Antonin.	oct .—Oct. 1893..	12 dec.—Dec. 1893.	15 juin—June 1894.	15 janv.—Jan. 1896
	Canton—Township:—Raudot.....		17 fév.—Feb. 1894.	27 fév.—Feb. 1894.	2 avril—April 1894	2 avril—April 1896
TERREBONNE..	Paroisses—Parishes, St-Jérôme, St-Janvier, Ste-Thérèse de Blainville, Ste-Monique, St-Louis de Terrebonne, Ste Sophie, Sainte-Anne des Plaines; Villages—St-Jérôme, Sainte Thérèse, New-Glasgow; Ville—Town: Terrebonne.		25 sept.—Sept. 1877	18 oct.—Oct. 1877..	2 nov.—Nov. 1877	2 nov.—Nov. 1879
	Paroisses—Parishes: Ste Marguerite, Ste-Agathe, Ste Adèle, St-Sauveur.		17 mai—May 1884.	3 juin—June 1884.	30 juin—June 1884.	30 juin—June 1886.
	Lot No. 360, Ville de St-Jérôme—comprenant les Nos. 360-1, 360-2, 360-3, 360-4, 360-5, 360-6, 360-7, 360-8, 360-9, 360-10, 360-11.	Lot No.360 Town of St. Jérôme—comprising Nos. 360-1, 360-2, 360-3, 360-4, 360-5, 360-6, 360-7, 360-8, 360-9, 360-10, 360-11.	23 nov.—Nov. 1885.	17 déc.—Dec. 1885.	4 janv.—Jan. 1886	4 juil.—July 1886.
	Paroisse de St-Hippolite et la partie de la paroisse de St-Sauveur située dans le canton d'Abercombrie.	Parish of St. Hippolyte and that part of the parish of St. Sauveur situate in the township of Abercombrie.	19 juil.—July 1887.	26 sept.—Sept. 1887	3 nov.—Nov. 1887.	3 nov.—Nov. 1889
	St Jérôme, (Ville—Town) Lot No 363 comprenant (comprising) Nos 363-1 à (to) 363.18		6 mai—May 1892.	3 juin—June 1892.	4 juil.—July 1892.	4 juil.—July 1893.

Suite—CADASTRE—*Continued.*

Divisions et parties de divisions d'enregistrement, dans lesquelles le cadastre est en force.

Divisions and parts of the registration divisions, in which the cadastre is in force.

DIVISION.	LOCALITÉ. LOCALITY.	DATE. Dépôt. — Deposit.	Proclamation.	Mise en force. — Coming into force.	Expiration du délai du renouvellement. — Expiration of the delay of Renewal.
VAUDREUIL...	Paroisse—Parish: Ste Justine de Newton.....	4 nov.—Nov. 1879	3 mars—Mar. 1881	15 mars—Mar. 1881	15 mars—Mar. 1883
	Paroisses—Parishes: Ste Jeanne de Chantal de l'Ile Perrot, St Lazare, Ste Marthe, St Michel, Ste Madeleine de Rigaud, Très Saint Rédempteur;				
	Villages: Pointe-Fortune, Como, Rigaud, St Michel de Vaudreuil.	22 juin—June 1881.	12 oct.—Oct. 1882..	15 nov.—Nov. 1882.	15 nov.—Nov. 1884
	Paroisse—Parish:—St Michel.				
	Les numéros 299 à 352, les deux inclusivement, et les numéros 355 et 359, du cadastre de la paroisse Saint Michel de Vaudreuil ont été annulés, et que les numéros 241 à 298, les deux inclusivement, du dit cadastre, ont été corrigés.	The cadastral numbers from 299 to 352, both inclusive, and 355 and 359, of the Parish of Saint Michel de Vaudreuil were cancelled, and that the numbers from 241 to 298, both inclusive, were corrected.			
	Le plan et le livre tel qu'amendé par l'acte 50 Vict., chap. 66, et que le terrain formant la ligne du chemin de fer Ontario et Québec, dans la dite paroisse, se trouve maintenant désigné sous le numéro deux cent	The official cadastral plans and books of reference of the parish of Saint Michel de Vaudreuil, have been amended as amended by the Act. 50 Vict., chap. 66, and that the land forming the Ontario and	3 avril—April 1888.....	.....	.....

	Le plan et le livre tel qu'amendé par l'acte 50 Vict., chap. 66, et que le terrain formant la ligne du chemin de fer Ontario et Québec, dans la dite paroisse, se trouve maintenantdésigné sous le numéro deux cent soixante-huit (No. 268). Les numéros ou lots du dit cadastre d'où a été extrait le terrain pris pour la dite ligne de chemin de fer ont été corrigés en conséquence.	The official cadastral plans and books of reference of the parish of Saint Michel de Vaudreuil, have been amended as amended by the Act. 50 Vict., chap. 66, and that the land forming the Ontario and Quebec Railway Line within said parish is now designated under number two hundred sixty eight (No. 268). The cadastral numbers or lots from which the land for the said Railway line was taken have been corrected accordingly.	3 avril—April 1888			
	Paroisse—Parish: St Michel de Vaudreuil:					
	Les lots Nos. 369 à 380, inclusivement, 381*a*, 381*b*, 382 à 427, inclusivement, 429 et 436 à 456, inclusivement, du cadastre de la paroisse Saint-Michel de Vaudreuil, comté de Vaudreuil, ont été amendés sur le plan et le livre de renvoi officiels de la dite paroisse.	The cadastral lots Nos, 369 to 380, inclusively, 381*a*, 381*b*, 382 to 427, inclusively, 429 and 436 to 456, inclusively, of the parish of Saint Michel de Vaudreuil, county of Vaudreuil, have been amended on the official plan and book of reference of the said parish.	22 nov.—Nov. 1893			
	Paroisse Saint-Michel de Vaudreuil, comté de Vaudreuil.—Lots amendés: Nos. 376, 377, 378, 379, 380, 381*a*, 381*b*, 382 à 399 incl., 400, 416 à 427 incl. et 439 à 449, incl.	Parish of Saint Michel de Vaudreuil, county of Vaudreuil.—Lots amended: Nos. 376, 377, 378, 379, 380, 381*a*, 381*b*, 382 to 399 inc., 400, 416 to 427 incl., and 439 to 449 incl.	10 avril—April 1893			
VERCHÈRES	Tout le comté—All the county		23 oct.—Oct. 1878	18 nov.—Nov. 1878	25 nov.—Nov. 1878	25 nov.—Nov. 1880
	Partie du Lot No. 77 du Village de Varennes comprenant les Nos 77a, 77b, 77c, 77d, 77e, 77f, 77g, 77h, 77i, 77j, 77k, 77l, 77m, 77n, 77o, 77p, 77q, 77r, 77s, 77t.	Part of the lot No. 77 of the Village of Varennes comprising Nos. 77a, 77b, 77c, 77d, 77e, 77f, 77g, 77h, 77i, 77j, 77k, 77l, 77m, 77n, 77o, 77p. 77q, 77r. 77s, 77t.	9 oct.—Oct. 1885	6 nov.—Nov. 1885	30 nov.—Nov. 1885	30 mai—May 1886
WOLFE	Canton—Township: Wolfe			6 mars—Mar. 1893	20 mars—Mar. 1894	20 mars—Mar. 1895
	Cantons et Villages—Townships and Villages					
	Canton Weedon et des villages incorporés de Weedon-Centre et du Lac Weedon, dans le	The township Weedon and of the incorporated village of Weedon, in the county of Wolfe, for-				

Suite—CADASTRE—*Continued.*

Divisions et parties de divisions d'enregistrement, dans lesquelles le cadastre est en force.

Divisions and parts of registration divisions, in which the cadastre is in force.

DIVISION.	LOCALITE. — LOCALITY.	DATE. Dépôt. — Deposit.	Proclamation.	Mise en force. — Coming into force.	Expiration du délai du renouvellement. — Expiration of the delay of Renewal.
Wolfe.....	comté de Wolfe, constituant une partie de la division d'enregistrement du comté de Wolfe; — ming part of the registration division of the county of Wolfe.	3 déc.—Dec. 1894.	2 Jan.—Jan. 1895.	15 jan.—Jan. 1895.	15 jan.—Jan. 1897.
Yamaska.....	Paroisse—Parishes: St David, St Zéphirin de Courval, St Antoine de la Baie du Febvre, St François du Lac, St Pie Deguire, St Bonaventure d'Upton, St Thomas de Pierreville, St Michel;				
	Village: St Michel.....	7 avril—April 1881	27 juin—June 1881.	30 juil.—July 1881.	30 juil.—July 1883.
	Paroisse—Parish: St Guillaume d'Upton.....	3 déc.—Dec. 1885.	29 déc.—Dec. 1885.	25 Jan.—Jan. 1886.	25 jan.—Jan. 1888.
	Paroisses—Parishes:—St David & St Pie de Deguire.				
	1o Le numéro quinze (15) du cadastre de la paroisse Saint-David a été annulé, et un nouveau numéro (No. 578) a été ajouté au cadastre de la paroisse Saint-Pie de Deguire; — 1o Cadastral number fifteen (15) of the parish of Saint David, cancelled, and a new number (No. 578) added to the cadastre of the parish of Saint Pie de Deguire;	28 juil.—July 1890.	.....	.....	.....

CANTONS

ÉRIGÉS CIVILEMENT MAIS NON ORGANISÉS EN MUNICIPALITÉ.

TOWNSHIPS

CIVILLY ERECTED BUT NOT ORGANIZED INTO MUNICIPALITY.

Le canton de Fournier.

Proclamation du 21 mai, 1861.

Une étendue ou compeau de terrain borné et limité comme suit :—au nord-ouest, par la seigneurie de Port Joli ; au sud-est, par le canton projeté de Garneau ; au nord-est, par le canton d'Ashford ; et au sud-ouest, partie par le fief Lessard et partie par le canton de Lessard. Commençant au point d'intersection de la ligne extérieure sud-ouest du dit canton d'Ashford et la limite sud-est ou ligne de profondeur de la seigneurie de Port Joli susdite, à un poteau et borne en pierre définissant l'angle le plus à l'ouest du canton d'Ashford, et l'angle le plus au nord de la dite étendue ou compeau de terrain ; de là, suivant l'arrière ligne ou ligne de profondeur de la seigneurie de Port Joli susdite, dans cette partie connue comme l'arrière limite du fief Lapocatière, astronomiquement sud, 26 degrés 30 minutes ouest, 88 chaînes, 81 chaînons, plus ou moins, jusqu'à un angle ; de là, sud, 45 degrés est, 16 chaînes, 33 chaînons ; plus ou moins, jusqu'à un angle ; de là, sud, 36 degrés 30 minutes ouest, 145 chaînes, 50 chaînons, plus ou moins, jusqu'à un angle ; de là, sud, 40 degrés ouest, 185 chaînes, 27 chaînons, plus ou moins, jusqu'à un angle ; de là, sud, 36 degrés 30 minutes ouest, 221 chaînes, 50 chaînons, plus ou moins, jusqu'à l'intersection de la ligne nord-est du fief Lessard susdit, à un poteau et borne en pierre

The township of Fournier.

Proclamation of the 21st May, 1861.

A tract or parcel of land bounded and abutted as follows :—towards the north-west by the seigniory of Port Joli ; towards the south-east, by the projected township of Garneau ; towards the north-east, by the township of Ashford ; and towards the south-west, partly by fief Lessard and partly by the township of Lessard. Beginning at the point of intersection of the south-west outline of the said township of Ashford and the south-east limit or depth line of the seigniory of Port Joli aforesaid, at a post and stone boundary marking the westernmost angle of the township of Ashford, and the northernmost angle of the said tract or parcel of land ; thence, along the rear or depth line of the seigniory of Port Joli aforesaid, in this part known as rear boundary of fief Lapocatière, astronomically south, 26 degrees 30 minutes west, 88 chains, 81 links, more or less, to an angle ; thence south, 45 degrees east, 16 chains, 33 links, more or less, to an angle ; thence south, 36 degrees 30 minutes west, 145 chains, 50 links, more or less, to an angle ; thence, south, 40 degrees west, 185 chains, 27 links, more or less, to an angle ; thence south, 36 degrees 30 minutes west, 221 chains, 50 links, more or less, to the intersection of the north-east line of fief Lessard aforesaid, at a post and stone boundary marking the southernmost angle of

roisse Saint-David a été of Saint David, cancel-annulé, et un nouveau lled, and a new number numéro (No. 578) a été (No. 578) added to the ajouté au cadastre de la cadastre of the parish of paroisse Saint-Pie de Saint Pie de Deguire; Deguire;

28 juil.—July 1890.

définissant l'angle le plus au sud de la seigneurie de Port Joli susdite, et l'angle le plus à l'ouest de la dite étendue ou compeau de terrain ; de là, le long de la dite ligne nord-est du fief Lessard susdit, et en continuation le long de la ligne nord-est du canton de Lessard ci-dessus mentionné, sud, 45 degrés est, 686 chaînes, plus ou moins, jusqu'à un poteau et borne en pierre définissant l'angle le plus à l'ouest du canton de Garneau, et l'angle le plus au sud de la dite étendue ou compeau de terrain de là, nord, 45 degrés est, 657 chaînes, 70 chaînons, plus ou moins, jusqu'à l'intersection de la ligne extérieure sud-ouest du dit canton d'Ashford, à un poteau et borne en pierre définissant l'angle le plus au nord du canton de Garneau susdit, l'angle le plus au sud du canton d'Ashford susdit et l'angle le plus à l'est de la dite étendue ou compeau de terrain ; de là, le long de la dite ligne extérieure sud-ouest du canton d'Ashford susdit, nord, 45 degrés ouest, 808 chaînes, plus ou moins, jusqu'au point de départ.

N. B. Les 2 premiers rangs sont compris dans la paroisse de St-Aubert, par proclamation du 1er mai, 1877 ;—20 V. c. 137.

MOINS : *Cette partie annexée à la paroisse de St-Cyrille, par proclamation du 29 janvier*, 1890.

Le canton de Bois.

Proclamation du 13 septembre, 1887.

Borne au sud-est, par le canton de Colbert, vers le nord-ouest, par la Batiscan ; au nord-est, en partie par le canton projeté de Tonti et en partie par le canton projeté de Lasalle ; enfin, vers le sud-ouest, en partie par la Batiscan et en partie par la seigneurie de Perthuis.

Ci-suit la description détaillée des lignes limitatives du dit territoire :

1. Partant de l'angle extrême ouest du canton de Colbert, la ligne extérieure nord-ouest de ce canton, courant nord quarante-cinq degrés est, astronomiquement six cent quatre-vingt-onze chaînes, plus ou moins, jusqu'à l'angle nord de Colbert ;

2. Une ligne établie sur une course moyenne de quarante-trois degrés et trente minutes nord-ouest, astronomiquement onze cent quatre-vingt-onze chaînes, plus ou mois, jusqu'au point de rencontre de la Batiscan ;

3. La Batiscan, depuis le dit point de rencontre jusqu'à la ligne nord-est de la seigneurie de Perthuis ;

4. La dite ligne nord-est, dont la course est sud quarante-cinq degrés est, astronomi-

the seigniory of Port Joli aforesaid, and the westernmost angle of the said tract or parcel of land ; thence, along the said north-east line of fief Lessard aforesaid, and in continuation along the north-east line of the township of Lessard before mentioned, south, 45 degrees east, 686 chains, more or less, to a post and stone boundary marking the westernmost angle of the township of Garneau, and the southernmost angle of the said tract parcel of land ; thence, north, 45 degrees east, 657 chains, 70 links, more or less, to the intersection of the south-west outline of the said township of Ashford, at a post and stone boundary marking the northernmost angle of the township of Garneau aforesaid, the southernmost angle of the township of Ashford aforesaid, and the easternmost angle of the said tract or parcel of land ; thence, along the said south-west outline of the township of Ashford aforesaid, north, 45 degrees west, 808 chains, more or less, to the place of beginning.

N. B. The 2 first ranges are comprised in the parish of St. Aubert, by proclamation of the 1st May, 1877 ;—20 V. c. 137.

MINUS : *That part annexed to the parish of St. Cyrille, by proclamation of the 29th January*, 1890.

The township of Bois.

Proclamation of the 13 September, 1887.

Bounded on the south-east, by the township of Colbert ; towards the north-west, by the Batiscan ; on the north-east, partly by the projected township of Tonti, and partly by the projected township of Lasalle ; finally, towards the south-west, partly by the Batiscan, and partly by the seigniory of Perthuis.

The following is a detailed description of the limitary lines of the said territory :

1. Starting from the angle extreme west of the township of Colbert, the exterior line north-west of this township, running north forty-five degrees east astronomically, six hundred and eighty chains, more or less, as far as the angle north of Colbert.

2. A line established on an average course of forty-three degrees and thirty minutes north-west astronomically, eleven hundred and ninety-one chains, more or less, as far as the meeting-point of the Batiscan.

3. The Batiscan from the said meeting-point as far as the line north-west of the seigniory of Perthuis.

4. The said north-west line, whose course is south forty-five degrees east astronomi-

quement cinq cent trente deux chaînes, plus ou moins, jusqu'au point de départ.

La course de la ligne centrale est nord quarante-cinq degrés ouest astronomiquement.

Le territoire ainsi délimité a une superficie de soixante-et-trois mille neuf cents acres plus ou moins.

Le canton d'Ixworth.

Proclamation du 22 novembre, 1802.

Borné au nord-ouest, par partie des seigneuries de Sainte Anne et de la Rivière Ouelle ; au sud-est, par Nos terres vacantes ; au sud-ouest, par le canton d'Ashford et partie de la seigneurie de Saint Roch ; et au nord-est, par Nos terres vacantes. Commençant à un poteau érigé comme étant le coin ouest de l'étendue de Nos terres vacantes, dont un arpentage a été fait ; de là, courant nord, 39 degrés est, le long de la ligne de division, entre la seigneurie de Ste-Anne et la dite étendue de Nos terres vacantes, 395 chaînes, jusqu'à un poteau définissant un des angles nord de l'étendue de Nos terres vacantes susdite ; de là, sud, 32 degrés 30 minutes est, 475 chaînes, le long de la ligne de division entre la seigneurie de la Rivière Ouelle et l'étendue de Nos terres vacantes susdite, jusqu'à un poteau érigé à l'angle sud de la dite seigneurie de la Rivière Ouelle ; de là, nord, 27 degrés est, 480 chaînes, le long de la ligne de division entre l'étendue de Nos terres vacantes susdite et la dite seigneurie de la Rivière Ouelle, jusqu'à un poteau définissant le coin nord de l'étendue de Nos terres vacantes susdite ; de là, sud, 32 degrés 30 minutes est, 782 chaînes, jusqu'à un poteau définissant le coin est de l'étendue de Nos terres vacantes susdite ; de là, sud, 45 degrés ouest, 800 chaînes, jusqu'à un poteau définissant l'angle sud de l'étendue de Nos terres vacantes susdite ; et de là, nord, 32 degrés 30 minutes ouest, 870 chaînes, le long de la ligne de division entre le canton d'Ashford, l'étendue de Nos terres vacantes susdite et partie de la dite seigneurie de St-Roch, jusqu'au point de départ.

MOINS : *Cette partie comprise dans St-Onésime d'Ixworth, par proclamation du 13 mai, 1859.*

Seigneurie de l'Ance de l'Etang.

Titre de concession, 20 septembre, 1697.

L'Ance de l'Etang scituée au bas du fleuve

cally, five hundred and thirty-two chains, more or less, as far as the starting point.

The course of the central line is norrh forty-five degrees west astronomically.

The territory contained within those boundaries has a superficies of sixty three thousand nine hundred acres, more or less.

The township of Ixworth.

Proclamation of the 22nd November, 1802.

Bounded on the north-west, by part of the seigniories of Sainte Anne and River Ouelle; on the south-east, by Our waste lands ; on the south-west, by the township of Ashford, and part of the seigniory of Saint Roch ; and on the north-east, by other Our waste lands. Beginning at a post erected for the westerly corner of the tract of Our waste lands, whereof a survey hath been made ; running from thence, north, 39 degrees east along the division line between the seigniory of Ste-Anne and the aforesaid tract of Our waste lands, 395 chains, to a post marking one of the northerly angles of the aforesaid tract of Our waste land ; thence, south, 32 degrees 30 minutes east, 475 chains, along the division line between the seigniory of River Ouelle and the aforesaid tract of Our waste land, to a post erected at the southerly angle of the said seigniory of River Ouelle ; thence, north, 27 degrees east, 480 chains, along the division line between the aforesaid tract of Our waste lands and the said seigniory of River Ouelle, to a post marking the northerly corner of the aforesaid tract of Our waste lands ; thence, south, 32 degrees 30 minutes east, 782 chains, to a post marking the easterly corner of the aforesaid tract of Our waste lands ; thence, south, 45 degrees west, 800 chains, to a post marking the southerly angle of the aforesaid tract of Our waste lands ; and from thence, north, 32 degrees 30 minutes west, 870 chains, along the division line between the township of Ashford, the tract of Our waste lands aforesaid and part of the said seigniory of St. Roch, to the place of beginning.

MINUS : *That part comprised in St. Onésime d'Ixworth, by proclamation of the 13th May, 1859.*

Seigniory of l'Ance de l'Etang.

Title of concession, 20th September, 1697.

L'Ance de l'Etang situate in the lower St.

St-Laurent six lieues au-dessous de la Vallée des Monts Notre-Dame, avec une demie lieue de terre de front de chaque costé de la dite Ance, sur une lieue de profondeur.

Le canton de Flahault.

Proclamation du 17 aout, 1885.

Tout le territoire situé dans le comté de Bonaventure, dans le district de Gaspé, borné comme suit, savoir : vers le nord, par les terres vacantes de la Couronne ; vers le sud, par le canton de New-Richmond ; vers l'est, partie par la Petite Rivière Cascapedia et partie par la branche ouest d'icelle ; et vers l'ouest, par la Grande Rivière Cascapedia. Commençant à un point où l'arrière ligne du canton de New-Richmond rencontre la rive ouest de la Petite Rivière Cascapédia ; le dit point étant l'angle le plus à l'est de la dite étendue ; de là, nord, soixante et six degrés ouest astronomique, huit cent quatre-vingt-deux chaînes, plus ou moins, jusqu'à l'angle le plus au nord-ouest du canton de New-Richmond ; de là, sud, quarante-cinq degrés trente minutes ouest, cent vingt-trois chaînes, plus ou moins, jusqu'à la rive ouest de la Grande Rivière Cascapédia à un point formant l'angle sud-ouest de la dite étendue, et située vis-à-vis l'angle le plus au nord du canton de Maria ; de là, vers le nord, le long de la rive est de la Grande Rivière Cascapédia jusqu'à un point sur icelle située à environ trois cent quatre-vingt-douze chaînes, mesurées en droite ligne, depuis l'angle sud-ouest susdit de la dite étendue ; de là, nord, soixante et neuf degrés est astronomique, huit cent quinze chaînes, plus ou moins, jusqu'à la rive ouest de la Petite Rivière Cascapédia ; de là, le long de la rive ouest de la dite Petite Rivière Cascapédia, jusqu'au point de départ ; une distance, en droite ligne, de neuf cent trente-et-une chaînes, plus ou moins, contenant cinquante-trois mille cinq cents acres de terre, plus ou moins, en superficie, et l'allouance ordinaire pour les grands chemins y comprise.

Le canton d'Assemetquagan.

Proclamation du 1er mai, 1882.

Tout le territoire ou partie de terre borné comme suit, savoir : au nord, par le canton de Casupscull ; au sud, par le canton de Ristigouche ; à l'ouest, par la rivière Matapédia, et à l'est, par les terres incultes de la Couronne ; commençant à un poteau et pierre

Lawrence, six leagues below Vallée de Monts Notre-Dame, of half a league of land in front on each sides of the said Ance, by one league in depth.

The township of Flahault.

Proclamation of the 17th August, 1885.

All the territory situate in the county of Bonaventure, in the district of Gaspé ; bounded as follows, to wit : on the north, by the waste lands of the Crown ; towards the south, by the township of New-Richmond ; towards the east, partly by the little Cascapédia river and partly by the western branch thereof, and towards the west, by the Grand Cascapédia river. Beginning at a point where the rear line of the township of New-Richmond intersects the western bank of the little Cascapédia river ; said point being the south-easternmost angle of said tract ; thence, north, sixty-six degrees west astronomically, eight hundred and eighty-two chains, more or less, to the north-westernmost angle of the township of New-Richmond, thence, south, forty-five degrees, thirty minutes west, one hundred and twenty-three chains, more or less, to the eastern bank of the Grand Cascapédia river, at a point forming the south-western angle of said tract, and situated opposite the northernmost angle of the township of Maria; thence, northwardly, along the eastern bank of the Grand Cascapédia river, to a point on it situated some three hundred and ninety-two chains, measured in a straight line from the aforesaid south-western angle of the said tract ; thence, north, sixty-nine degrees east astronomically, eight hundred and fifteen chains, more or less, to the western bank of the Little Cascapédia river ; thence, along the western bank of said Little Cascapédia river, to the place of beginning ; a distance, in a straight line, of nine hundred and thirty-one chains, more or less, containing fifty-three thousand five hundred acres of land, more or less, in superficies, including the usual allowance for highways.

The township of Assemetquagan.

Proclamation of the 1st May, 1882.

All the territory or part of land bounded as follows, to wit : on the north, by the township of Casupscull ; on the south, by the township of Ristigouche ; on the west, by the river Matapédia ; and on the east, by the waste lands of the Crown ; beginning at a

de borne sur la rive est de la rivière Matapédia, indiquant l'angle sud-ouest du canton de Casupscull et l'angle nord-ouest du dit compeau ou partie de terre. Puis le long de la ligne extérieure du dit canton de Casupscull, qui est aussi la ligne de division entre les comtés de Rimouski et Bonaventure, vers le nord, soixante et huit degrés, trente-cinq minutes est astronomiquement, huit cent cinquante-trois chaînes, plus ou moins, jusqu'à un poteau et pierre de borne indiquant l'angle sud-est du dit canton de Casupscull et l'angle nord-est du dit compeau ou partie de terre ; de là, au sud, trente-quatre degrés trente minutes astronomiquement, neuf cent soixante chaînes, à un poteau et borne de pierre, indiquant l'angle nord-est du dit canton de Ristigouche, et l'angle sud-est du dit compeau ou partie de terre ; de là, le long de la ligne extérieure du dit canton de Ristigouche, astronomiquement sud, soixante degrés quarante minutes ouest, mille douze chaînes, plus ou moins, jusqu'à l'intersection de la rivière Matapédia ci-dessus ; puis au nord, le long de la rive est de la dite rivière Matapédia ci-dessus, et suivant les sinuosités jusqu'au point de départ. Le dit compeau ou partie de terre ainsi limité et borné, comprenant soixante et dix-huit mille cinq cents acres en superficie, plus ou moins.

post and stone boundary planted on the east bank of the river Matapédia, marking the south-west corner of the township of Casupscull and the north-west corner of the said tract or parcel of land ; thence, along the south outline of the said township of Casupscull, being also the line of division between the counties of Rimouski and Bonaventure, north, sixty-eight degrees, thirty-five minutes east astronomically, eight hundred and fifty-three chains, more or less, to a post and stone boundary marking the south-east angle of the said township of Casupscull, and the north-east angle of the said tract or parcel of land ; thence, south, thirty-four degrees, thirty minutes east astronomically, nine hundred and sixty chains, to a post and stone boundary marking the north-east corner of the said township of Ristigouche, and the south-east corner of the said tract or parcel of land ; thence, along the north outline of the said township of Ristigouche, astronomically south, sixty-nine degrees forty minutes west, one thousand and twelve chains, more or less, to the intersection of the river Matapédia aforesaid ; and thence, northwardly along the east bank of the said river Matapedia, and following its sinuosities, to the starting point or place of beginning. The said tract or parcel of land thus limited and bounded containing seventy-eight thousand five hundred acres, more or less, in superficies.

Le canton de Cartier.

Proclamation du 9 novembre, 1864.

Une étendue ou compeau de terre borné et limité comme suit : au sud-est, par le canton de Cathcart ; au sud-ouest, par le canton de Chilton ; au nord-est et au nord-ouest, par les terres incultes de la Couronne. Commençant à un poteau et borne en pierre plantés dans la ligne extérieure de l'arrière ou ligne nord-ouest du canton de Cathcart susdit, et définissant l'angle le plus à l'ouest du dit canton de Cathcart, l'angle le plus à l'ouest du dit canton de Chilton, et l'angle le plus au sud de la dite étendue ou compeau de terre ; de là, le long de la dite ligne extérieure de l'arrière ou ligne nord-ouest du canton de Cathcart, nord, 45 degrés est astronomiquement, 551 chaînes, plus ou moins, jusqu'à un poteau et borne en pierre définissant l'angle le plus à l'est de la dite étendue ou compeau de terre ; de là, nord, 45 degrés ouest, 797 chaînes, 50 chaînons, plus ou moins, jusqu'à un poteau et borne en pierre définissant l'angle le plus au nord de la dite étendue ou

The township of Cartier.

Proclamation of the 9th November, 1864.

A tract or parcel of land bounded and abutted as follows : on the south-east, by the township of Cathcart ; to the south-west, by the township of Chilton ; to the north-east and north-west, by the waste lands of the Crown. Beginning at a post and stone boundary planted on the rear or north-west outline of the township of Cathcart aforesaid, and marking the westernmost angle of the said township of Cathcart, the easternmost angle of the said township of Chilton, and the southernmost angle of the said tract or parcel of land ; thence, along the said rear or north-west outline of the township of Cathcart, north, 45 degrees east astronomically, 551 chaînes, more or less, to a post and stone boundary marking the easternmost angle of the said tract or parcel of land ; thence, north, 45 degrees west, 797 chains, 50 links, more or less, to a post and stone boundary marking the northernmost corner of the said tract or parcel of land ; thence, south, 45 degrees

compeau de terre ; de là, sud, 45 degrés ouest, 551 chaînes, plus ou moins, jusqu'à l'intersection de la ligne extérieure nord-est du canton de Chilton susdit à un poteau et borne en pierre définissant l'angle le plus au nord du dit canton de Chilton, et l'angle le plus à l'ouest de la dite étendue ou compeau de terre ; de là, le long de la dite ligne extérieure nord-est de Chilton sud, 45 degrés est, 797 chaînes, 50 chaînons, plus ou moins, jusqu'au point de départ et la dite étendue ou compeau de terre a été subdivisé en onze rangs de lots, numérotés du sud-est au nord-ouest.

MOINS : *Les deux premiers rangs compris dans St. Côme.*

Le canton de Montcalm.

Proclamation du 10 janvier, 1857.

Borné comme suit, savoir : au nord, par le canton projeté de Wolfe ; au sud, partie par le canton de Harrington et partie par le canton de Wentworth ; à l'est, par le canton de Howard ; et à l'ouest, par le canton projeté d'Arundel. Commençant à un poteau et borne en pierre plantés sur la ligne extérieure de profondeur ou nord du dit canton de Wentworth, et définissant l'angle le plus au nord-ouest du dit canton de Wentworth ; et de là, longeant la dite ligne extérieure de profondeur ou nord de Wentworth, astronomiquement, sud, 79 degrés 30 minutes est, 240 chaînes, 70 chaînons, plus ou moins, jusqu'à l'intersection de la ligne extérieure ouest du susdit canton de Howard, à un poteau et borne en pierre définissant l'angle le plus au sud-ouest du dit canton de Howard, et l'angle le plus au sud-ouest de la dite étendue ou compeau de terrain ; de là, longeant la ligne extérieure ouest du canton de Howard, nord, 10 degrés, 30 minutes est, 647 chaînes, 40 chaînons, plus ou moins, jusqu'à l'intersection de la ligne extérieure sud du susdit canton de Wolfe, à un poteau et borne en pierre définissant l'angle le plus au sud-est du dit canton de Wolfe, et l'angle le plus au nord-est de la dite étendue ou compeau de terrain ; de là, longeant la dite extérieure sud du susdit canton de Wolfe, nord, 79 degrés, 30 minutes ouest, 572 chaînes, plus ou moins, jusqu'à l'intersection de la ligne extérieure est du susdit canton d'Arundel, à un poteau et borne en pierre définissant l'angle le plus au nord-est du dit canton d'Arundel, et l'angle le plus au nord-ouest de la dite étendue ou compeau de terrain ; de là, longeant la dite ligne extérieure est du dit canton d'Arundel, sud, 10 degrés 30 minutes west, 551 chains, more or less, to the intersection of the north-east outline of the township of Chilton aforesaid, at a post and stone boundary marking the northernmost corner of the said township of Chilton, and the westernmost corner of the said tract or parcel of land ; thence, along the said north-east outline of Chilton, south, 45 degrees east, 797 chains, 50 links, more or less, to the place of beginning. And the said tract or parcel of land has been subdivided into eleven ranges of lot numbered from south-east to north-west.

MINUS : *The two first ranges included in St. Côme.*

The township of Montcalm.

Proclamation of the 10th January, 1857.

Bounded and abutted as follows, to wit : Towards the north, by the projected township of Wolfe ; towards the south, partly by the township of Harrington and partly by the township of Wentworth ; towards the east, by the township of Howard ; and towards the west, by the projected township of Arundel. Beginning at a post and stone boundary planted on the rear or northerly outline of the said township of Wentworth, and marking the northwesternmost angle of the said township of Wentworth ; and thence, running along the said rear or northerly outline of Wentworth, astronomically, south, 79 degrees 30 minutes east, 240 chains, 75 links, more or less, to the intersection of the westerly outline of the township of Howard aforesaid, at a post and stone boundary marking the south westernmost angle of the said township of Howard and the south-easternmost angle of the said tract or parcel of land ; thence, along the said easterly outline of the township of Howard north, 10 degrees, 30 minutes east, 647 chains, 40 links, more or less, to the intersection of the southerly outline of the township of Wolfe aforesaid, at a post and stone boundary marking the south-easternmost angle of the said township of Wolfe and the north-easternmost angle of the said tract or parcel of land ; thence, along the said southerly outline of the township of Wolfe aforesaid north, 79 degrees, 30 minutes west, 572 chains, more or less, to the intersection of the easterly outline of the township of Arundel aforesaid, at a post and stone boundary marking the north-easternmost angle of the said township of Arundel and the north-westernmost angle of the said tract or parcel of land ; thence, along the

ouest, 682 chaînes, plus ou moins, jusqu'à l'intersection de la ligne extérieure nord du susdit canton d'Harrington, à un poteau et borne en pierre définissant l'angle le plus au sud-est du dit canton d'Arundel, et l'angle le plus au sud-ouest de la dite étendue ou compeau de terrain ; de là, longeant la dite ligne extérieure nord du susdit canton de Harrington, sud, 82 degrés est, 331 chaînes, 25 chaînons, plus ou moins, jusqu'à l'intersection de la ligne extérieure ouest du susdit canton de Wentworth, à un poteau et borne en pierre définissant l'angle le plus au nord-ouest du dit canton de Harrington ; et de là, longeant la dite ligne extérieure ouest du canton de Wentworth, nord, 10 degrés 30 minutes est, 17 chaînes, 5 chaînons, plus ou moins, jusqu'au point de départ. Et la dite étendue ou compeau de terrain a été divisé en lots et rangs de la manière suivante : les 1er, 2nd et 3 rangs en 44 lots chaque, numérotés de l'ouest à l'est ; le 4e rang en 36 lots, numérotés de l'ouest à l'est ; le 5e rang en 31 lots, numérotés de l'est à l'ouest ; le 6e rang en 26 lots, numérotés de l'ouest à l'est.

Le reste du canton n'étant pas subdivisé.

Le canton d'Otis.

Proclamation du 24 décembre, 1869.

Borné au nord-est, par la rivière Saguenay, au nord-ouest, par le canton de Bagot ; et au sud-est et sud-ouest, par les terres non encore arpentées de la Couronne.

Commençant à un poteau et borne de pierre plantés sur la rive sud de la rivière Saguenay susdite et marquant l'angle le plus à l'est du canton de Bagot, et l'angle le plus au nord de la dite étendue ou compeau de terre ; de là le long de la ligne extérieure sud-est du dit canton de Bagot, sud, quarante degrés trente minutes ouest, astronomiquement, cinq cent seize chaînes, plus ou moins, jusqu'à un poteau et borne de pierre marquant l'angle le plus à l'ouest de la dite étendue ou compeau de terre ; de là, sud, quarante-neuf degrés trente minutes est, sept cent quinze chaînes, plus ou moins, jusqu'à un poteau et borne de pierre marquant l'angle le plus au sud de la dite étendue ou compeau de terre ; de là, nord, quarante degrés trente minutes est, cent soixante-et-deux chaînes, plus ou moins, jusqu'à l'intersection d'un petit lac connu sous le nom de " Petit lac Saint Jean," et de là, en continuation, huit cent quatre-vingt dix-

said easterly outline of the township of Arundel, south, 10 degrees, 30 minutes west, 682 chains, more or less, to the intersection of the northerly outline of the township of Harrington aforesaid, at a post and stone boundary marking the south-easternmost angle of the said township of Arundel and the south-westernmost angle of the said tract or parcel of land; thence, along the said northerly outline of the township of Harrington aforesaid, south, 82 degrees east, 331 chains, 25 links, more or less, to the intersection of the westerly outline of the township of Wentworth aforesaid, at a post and stone bounandary marking the north-easternmost angle of the said township of Harrington ; and thence, along the said westerly outline of the township of Wentworth, north, 10 degrees, 30 minutes east, 17 chains, 5 links, more or less, to the place of beginning. And the said tract or parcel of land has been subdivided into lots and ranges in the manner following ; the 1st, 2nd and 3rd ranges, into 44 lots, numbered from west to east ; the 4th range, into 36 lots, numbered from west to east ; the 5th range into 31 lots numbered from west to east ; the 6th range into 26 lots, numbered from west to east. The remainder of the township being unsubdivided.

The township of Otis.

Proclamation of the 24th December, 1869.

Bounded on the north-east, by the river Saguenay ; on the north-west, by the township of Bagot ; and on the south-esat and southwest, by unsubdivided lands of the Crown.

Beginning at a post and stone boundary planted on the south bank of the River Saguenay aforesaid, and marking the easternmost angle of the township of Bagot, and the northernmost angle of the said tract or parcel of land ; thence, along the south-east outline of the said township of Bagot, south, forty degrees thirty minutes west, astronomically five hundred and sixteen chains, more or less, to a post and stone boundary marking the westernmost angle of the said tract or parcel of land; thence, south, forty-nine degrees thirty minutes east, seven hundred and fifteen chains, more or less, to a post and stone boundary marking the southernmost angle of the said tract or parcel of land ; thence, north, forty degrees thirty minutes east, one hundred and sixty-two chains, more or less, to the intersection of a small lake known as " Petit lac St. Jean," and thence, in continuation eight hundred and

neuf chaînes,plus ou moins, jusqu'à la rivière Saguenay, et de là, le long de la rive de la dite rivière Saguenay et suivant ses sinuosités, vers l'ouest, jusqu'au point de départ. La dite étendue ou compeau de terre,ainsi limitée et bornée, contenant quarante-mille acres de terre, plus ou moins en superficie.

Le canton de Durocher.

Proclamation du 9 février, 1881.

Borné au nord-ouest,par le canton de Saint Germains,au sud-ouest, par la Rivière Saguenay, et au nord-est et sud-est par les terres incultes de la Couronne. Commençant à un poteau et borne de pierre plantés sur la rive nord de la Rivière Saguenay, désignant l'angle extrême sud du canton de Saint Germains, et l'angle extrême ouest du dit compeau ou étendue de terre ; de là le long de la ligne de division sud-est du canton Saint Germains, nord quinze degrés est astronomiquement, cinq cent quatre-vingt-quatre chaînes, plus ou moins, jusqu'à un poteau et borne de pierre désignant l'angle extrême est du dit canton de Saint-Germains et l'angle extrême nord du dit compeau ou étendue de terre ; de là à angles droits, sud soixante-quinze degrés est, neuf milles ou sept cent vingt chaînes jusqu'à l'angle extrême est du dit compeau ou étendue de terre ; de là, sud, quinze degrés ouest, quatre cent soixante-douze chaînes, plus ou moins, jusqu'à la Rivière Saguenay ; et de là le long de la rive nord de la dite rivière, dans une direction généralement ouest,jusqu'au point de départ. Le dit compeau ou étendue de terre ainsi limité et borné contenant environ trente-huit mille acres de terre, plus ou moins en superficie. Aucune partie du dit compeau de terre n'ayant encore été subdivisée en rang et lots.

Le canton Patapedia.

Proclamation du 12 avril, 1881.

La dite étendue ou compeau de terre étant de forme irrégulière ; et bornée et délimitée comme suit, savoir :

Au sud,par la Rivière Ristigouche ; au sud-ouest, par la riv ère Patapédia ; à l'est, par le canton Matapéd a ; et au nord, par les terres incultes de la Couronne ; commençant à un poteau et borne en pierre plantés sur la rive nord de la rivière Ristigouche, désignant l'angle sud-ouest du canton Matapédia, et l'angle sud-est de la dite partie ou compeau

ninety-nine chains, more or less,to the River Saguenay, and thence, along the bank of the said River Saguenay, and following its sinuosities, westwardly to the place of beginning. The said tract or parcel of land thus limited and bounded containing forty-two thousand acres of land, more or less, in superficies.

The township of Durocher.

Proclamation of the 9th February, 1881

Bounded to the north-west,by the township of Saint Germains, to the south-west, by the River Saguenay, and to the north-east and south-east, by the waste lands of the crown. Beginning at a post and stone boundary planted on the northerly bank of the River Saguenay, marking the southernmost angle of the township of Saint Germains, and the westernmost angle of the said tract or parcel of land ; thence, along the south-east outline of the township of Saint Germains, north, fifteen degrees east astronomically, five hundred and eighty-four chains, more or less, to a post and stone boundary marking the easternmost angle of the said township of Saint Germains and the northernmost angle of the said tract or parcel of land ; thence at right angles, south seventy-five degrees east, nine miles or seven hundred and twenty chains, to the easternmost angle of the said tract or parcel of land ; thence, south, fifteen degrees west, four hundred and seventy-two chains, more or less, to the River Saguenay ; and thence along the northerly bank of the said river, in a general westwardly direction, to the starting point or place of beginning. The said tract or parcel of land thus limited and bounded containing about thirty-eight thousand acres of land,more or less, in superficies. No part of the said tract having been as yet subdivided into ranges and lots.

The township of Patapedia.

Proclamation of the 12th April, 1881.

The said tract or parcel of land being of irregular figure, and bounded and abutted as follows, that is to say :

On the south by the river Ristigouche, on the south-west, by the river Patapédia, on the east, by the township of Matapédia, and on the north, by waste lands of the Crown ; beginning at a post and stone boundary planted on the north bank of the river Ristigouche, marking the south-west angle of the township of Matapédia, and the south-east

de terre ; de là le long de la ligne extérieure ouest du dit canton de Matapédia, nord vingt et un degrés vingt-quatre minutes astronomiquement, huit cent quarante chaînes, plus ou moins, jusqu'à l'angle nord-ouest du dit canton de Matapédia ; de là, nord, vingt-et-un degrés trente-six minutes ouest, astronomiquement, trente-deux chaînes, quatre-vingt chaînons, plus ou moins, jusqu'à un poteau et borne de pierre désignant l'angle nord-est de la dite étendue ou compeau de terre ; de là, sud, soixante-et-huit degrés vingt-quatre minutes ouest, astronomiquement, cinq cent trente-trois chaînes, plus ou moins, jusqu'à un angle ; et de là au sud, soixante-et-huit degrés et quarante-huit minutes ouest, astronomiquement, sept cent trente-cinq chaînes, plus ou moins, jusqu'à la rivière Patapédia, à un poteau et borne de pierre plantés sur la rive nord-est ; de là le long de la dite Rivière Patapédia, et en suivant ses sinuosités en descendant dans une direction généralement est à son confluent avec la Rivière Ristigouche ; et de là en descendant la dite rivière Ristigouche, le long de la rive nord et en suivant ses sinuosités, dans une direction généralement est, jusqu'au point de départ. La dite étendue ou compeau de terre ainsi limité et borné comprenant quatre mille acres de terre en superficie, plus ou moins.

Le canton de Langelier.

Proclamation du 28 juin, 1883.

" Toute cette étendue de territoire qui est bornée et limitée comme suit, savoir : " Du côté nord-ouest et au nord-est par les terres incultes de la Couronne, au sud-est partie par les terres incultes de la Couronne et partie par la rivière Croche, et au sud-ouest partie par le canton de Mailhot et partie par la rivière Saint Maurice.

Commençant à un poteau en pierre servant de borne planté au point d'intersection de la ligne nord-est du canton de Mailhot avec la grande ligne d'exploration de La Tuque au lac Saint Jean ; la dite intersection formant l'angle sud de la dite étendue ; de là le long de la ligne nord-est du canton Mailhot, vers le nord-ouest, une distance de 70 chaînes et 40 chaînons, à un poteau en pierre servant de borne planté sur la rive est de la rivière Croche ; de là en descendant le courant, suivant la rive est de la dite rivière jusqu'à son embouchure, où elle décharge ses eaux dans le Saint Maurice ; de là, à l'encontre du courant, suivant la rive nord-est du Saint Maurice, une distance d'environ 967 chaînes en ligne droite, à un poteau en pierre

angle of the said tract or parcel of land ; thence along the west outline of the said township of Matapedia, north, twenty-one degrees, twenty-four minutes west, astronomically, eight hundred and forty chains, more or less, to the north-west angle of the said township of Matapedia; thence north twenty-one degrees thirty-six minutes west, astronomically, thirty-two chains, eighty links, more or less to a post and stone boundary marking the north-east angle of the said tract or parcel of land ; thence south, sixty-eight degrees twenty-four minutes west, astronomically, five hundred and thirty-three chains, more or less to an angle ; and thence south, sixty-eight degrees and forty-eight minutes west, astronomically, seven hundred and thirty-five chains, more or less, to the river Patapedia, at a post and stone boundary planted on its north easterly bank ; thence along the said river Patapedia, and following its sinuosities, downwards in a general eastwardly direction to its confluence with the river Ristigouche ; and thence down the said river Ristigouche along its northerly bank and following its sinuosities, in a general eastwardly direction to the place of beginning. The said tract or parcel of land thus limited and bounded containing eighty thousand acres of land, more or less, in superficies.

The township of Langelier.

Proclamation of the 28th June, 1883.

" The said tract of land being limited as follows, that is to say : " On the north-west and on the north-east by the waste lands of the Crown, towards the south-east, partly by the waste lands of the Crown, and partly by the river Croche, and towards the south-west, partly by the township of Mailhot, and partly by the river Saint Maurice.

Beginning at a post and stone boundary planted at the point of intersection of the north-east outline of the township of Mailhot with the grand exploration line from La Tuque to Lake Saint John ; said intersection forming the southern angle of the said tract ; thence, along the north-east outline of the township of Mailhot, due north west, a distance of 70 chains and 40 links, to a post and stone boundary planted on the easterly bank of the river Croche ; thence, following, down stream, the easterly bank of the said river to its mouth, where it empties its waters into the Saint Maurice ; thence following, up stream, the north-easterly bank of the Saint Maurice, a distance of about 967 chains in a straight line, to a post and stone boundary mark-

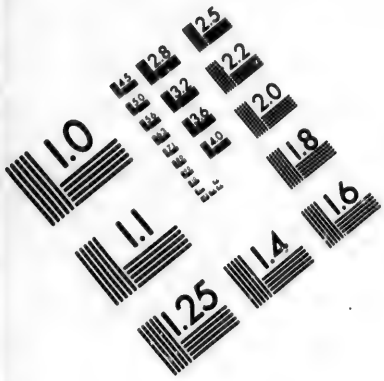

IMAGE EVALUATION TEST TARGET (MT-3)

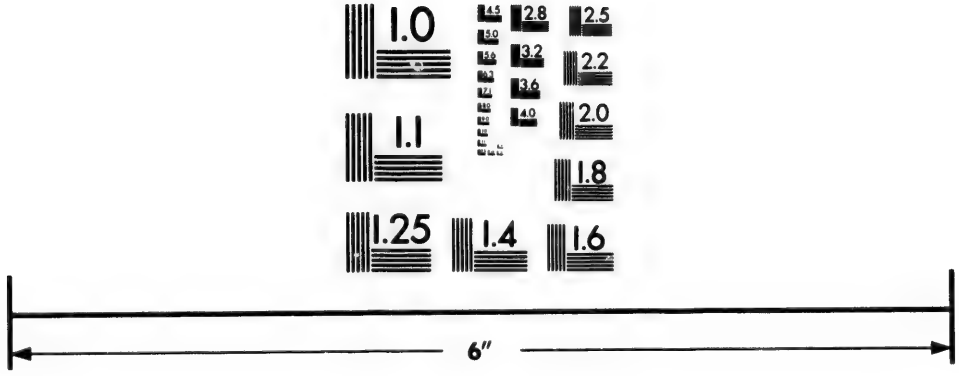



Photographic Sciences Corporation

23 WEST MAIN STREET
WEBSTER, N.Y. 14580
(716) 872-4503

servant de borne marquant l'angle de l'extrémité ouest de la dite étendue ; de là, le long de la ligne nord-ouest de la dite étendue, vers le nord-est 854 chaînes et 50 chaînons, plus ou moins à un poteau en pierre servant de borne marquant l'angle nord de la dite étendue ; de là, le long de la ligne nord-est de la dite étendue, laquelle ligne forme la division entre les comtés de Québec et Champlain, vers le sud-est, 600 chaînes, à un poteau en pierre servant de borne marquant l'angle de l'extrémité est de la dite étendue, sur la ligne d'exploration ci-dessus mentionnée; de là, le long de la dite ligne d'exploration, vers le nord 22° 30' astronomique est 977 chaînes jusqu'au point de départ.

La dite étendue de terre ainsi bornée et décrite contenant 73,000 acres, plus ou moins; comprenant aussi à part du terrain ci-dessus décrit, les îles de la rivière Saint Maurice et de la rivière Croche, qui sont situées en front du canton Langelier.

Le canton de Ware.

Proclamation du 20 aout, 1835.

Borné au nord-ouest, par la Rivière Etchemin, au sud-ouest, par la limite nord-est du canton de Cranbourne et son prolongement, et au sud-est et nord-ouest, par les terres vacantes de la Couronne. Commençant à la rive sud-est de la dite Rivière Etchemin, à son point d'intersection avec la ligne extérieure nord-est du dit canton de Cranbourne, de là, le long de la dite ligne extérieure, (la variation étant de 13 degrés, 30 minutes ouest,) et son prolongement, magnétiquement sud, 31 degrés, 13 minutes est, environ 813 chaînes, 55 chaînons, jusqu'à un poteau de cèdre planté, avec un amas de pierres autour, définissant l'angle le plus au sud, du dit canton de Ware ; de là, magnétiquement nord, 58 degrés, 30 minutes est, 402 chaînes, 50 chaînons, à l'angle le plus au sud-est du dit canton ; de là, magnétiquement nord, 31 degrés, 13 minutes ouest, environ 499 chaînes, à l'angle le plus au sud-est du dit canton ; de là, magnétiquement nord, 58 degrés, 30 minutes est, 115 chaînes, à un angle ; de là, magnétiquement nord, 31 degrés, 13 minutes ouest, environ 46 chaînes, à un angle ; de là, magnétiquement nord, 58 degrés, 30 minutes est, environ 115 chaînes ; de là, magnétiquement nord, 31 degrés, 13 minutes ouest, environ 57 chaînes 50 chaînons ; de là, magnétiquement nord, 58 degrés, 30 minutes est, environ 115 chaînes ; de là, magnétiquement nord, 31 degrés, 13 minutes ouest, environ 30

ing the westernmost angle of the said tract ; thence, along the north-west outline of the said tract ; due north-east, 854 chains and 50 links, more or less, to a post and stone boundary marking the northernmost angle of said tract ; thence, along the north-east outline of said tract, which outline forms also the division between the counties of Quebec and Champlain, due south-east, 600 chains to a post and stone boundary marking the easternmost angle of said tract, on the above mentioned exploratory line ; thence, along said exploratory line, north 22° 30' east astronomically, 977 chains to the place of beginning.

The said tract or parcel of land thus limited and circumscribed containing 73,000 acres, more or less, and comprising also, besides the ground above described, these islands of the river Saint Maurice and of the river Croche, which are situate in front of said township of Langelier.

The township of Ware.

Proclamation of the 20th August, 1835.

Bounded on the north-west, by the River Etchemin ; on the south-west, by the north-east bounds of the township of Cranbourne and its prolongation, and on the south-east and north-west, by the waste lands of the Crown. Beginning on the south-easterly bank of the said River Etchemin, where it is intersected by the north-east outline of the said township of Cranbourne, running from thence, along the said outline, (the variation being 13 degrees, 30 minutes west,) and its prolongation, magnetically south, 31 degrees, 13 minutes east, about 813 chains, 55 links to a cedar post erected, with a heap of stones round the same, establishing the most southerly angle of the said township of Ware ; thence, magnetically north, 58 degrees, 30 minutes east, 402 chains, 50 links, to the most south-easterly angle of the said township ; thence, magnetically north, 31 degrees, 13 minutes west, about 499 chains, to the most south-easterly angle of the said township ; thence, magnetically north, 58 degrees, 30 minutes east, 115 chains to an angle ; thence, magnetically north, 31 degrees, 13 minutes west, about 46 chains to an angle ; thence, magnetically north, 58 degrees, 30 minutes east, about 115 chains ; thence, magnetically north, 31 degrees, 13 minutes west, about 57 chains, 50 links, thence, magnetically north, 58 degrees, 30 minutes east, about 115 chains, thence, magnetically north, 31 degrees, 13

chaînes ; de là, magnétiquement nord, 38 degrés, 30 minutes est, environ 57 chaînes, 50 chaînons, au point d'intersection avec la ligne extérieure la plus au nord-est du canton de Ware ; de là, magnétiquement nord, 31 degrés, 13 minutes ouest, le long de la dite ligne extérieure nord-est, vers la Rivière Etchemin, distance de 141 chaînes, 80 chaînons, jusqu'au côté sud-est, au bord des eaux de la dite Rivière Etchemin, de là, descendant le long du dit côté sud-est de la dite Rivière, suivant ses différents détours et sinuosités, jusqu'au point de départ ; contenant environ 38,793 acres de terre, l'allouance ordinaire pour les grands chemins non comprise.

Le canton de Painchaud.

Proclamation du 26 juin, 1872.

Une étendue ou compeau de terre borné au nord-ouest, partie par l'augmentation de Saint Denis et partie par le canton de Woodbridge ; au nord-est, par le canton de Chabot, au sud-est par la ligne de la province, et aud-ouest partie par le canton de Ixworth et partie par le canton de Chapais ; commençant à un poteau ou borne de pierre plantés sur la ligne extérieure nord-est du dit canton d'Ixworth et marquant l'angle sud-ouest de la dite augmentation de Saint Denis et l'angle le plus à l'ouest de la dite étendue ou compeau de terre ; de là, suivant la ligne extérieure nord-est d'Ixworth et en continuant le long de la ligne extérieure nord-est du canton de Chapais astronomiquement sud quarante-cinq degrés est, onze cent trente-deux chaînes, plus ou moins, jusqu'à la ligne de la province ; de là, suivant la dite ligne de la province, nord trente-cinq degrés est, sept cent trente-deux chaînes, plus ou moins, jusqu'à un poteau et borne de pierre marquant l'angle le plus au sud du dit canton de Chabot et l'angle le plus à l'est de la dite étendue ou compeau de terre ; de là, suivant la ligne extérieure sud-ouest du dit canton de Chabot, nord quarante-cinq degrés ouest, mille quarante-trois chaînes, plus ou moins, jusqu'à un poteau et borne en pierre marquant l'angle le plus à l'ouest du dit canton de Chabot et l'angle le plus au nord de la dite étendue ou compeau de terre ; de là, suivant la ligne extérieure sud-est du canton de Woodbridge, sud quarante-cinq degrés ouest, quatre cent quatre-vingt-dix chaînes, plus ou moins, jusqu'à un poteau et borne de pierre marquant l'angle le plus au sud du dit canton de Woodbridge et l'angle sud-est de l'augmentation de Saint Denis

minutes west, about 30 chains, thence, magnetically north, 58 degrees, 30 minutes east, about 57 chains, 50 links, to the point of intersection with the most north-easterly outline of the township of Ware ; thence, magnetically north, 31 degrees, 13 minutes west, running along the said north-east outline toward the River Etchemin, the distance of 141 chains, 89 links, to the south-easterly side at the water edge of the said River Etchemin, thence down, along the south-easterly side of the said River, following its different windings and turnings, to the place of beginning; containing about 38,993 acres of land, exclusive of the usual allouance for highways.

The township of Painchaud.

Proclamation of the 26th June, 1872.

A tract or parcel of land bounded on the north-west, partly by the augmentation of St Denis, and partly by the township of Woodbridge; on the north-east, by the township of Chabot ; on the south-east, by the province line, and the south-west, partly by the township of Ixworth, and partly by the township of Chapais. Beginning at a post and stone bouandary, planted on the north-east outline of the said township of Ixworth and marking the south-west angle of the said augmentation of St Denis, and the westernmost angle of the said tract or parcel of land ; thence along the said north-east outline of Ixworth and in continuation along the north-east outline of the township of Chapais, astronomically south forty-five degrees east, one thousand one hundred and thirty-two chains, more or less, to the province line ; thence, along the said province line, north, thirty-five degrees east, seven hundred and thirty-two chains, more or less, to a post and stone boundary marking the southernmost angle of the said township of Chabot, and the easternmost angle of the said tract parcel of land ; thence, along the south-west outline of the said township of Chabot, north, forty-five degrees west, one thousand and forty-three chains, more or less, to a post and stone boundary marking the westernmost angle of the said township of Chabot, and the northernmost angle of the said tract or parcel of land ; thence, along the south-east outline of the township of Woodbridge, south, forty-five degrees west, one hundred and ninety chains, more or less, to a post and stone boundary marking the southernmost angle of the said township of Woodbridge, and the south-east angle of the augmentation

susdit, et de là, suivant la ligne extérieure sud-est de la dite augmentation de Saint Denis, sud quarante degrés et vingt-trois minutes ouest, deux cent quarante chaînes, plus ou moins, qu'au point de départ. La dite étendue ou compeau de terre ainsi bornée et circonscrite, contenant soixante-et-dix-neuf mille cent acres de terre, plus ou moins, en superficie.

Le canton d'Awantjish.

Proclamation du 1er avril, 1880.

Une étendue de terre bornée au nord-ouest, partie par le canton de Cabot, et partie par le canton de Mac Nider ; au sud-est, par le canton de Nemtayé ; au nord-est, par la seigneurie du Lac Matapédia ; et au sud-ouest, partie par le canton de Massé, et partie par les terres de la Couronne non subdivisées. Commençant à un poteau et une borne de pierre plantés sur la ligne extérieure nord-est du canton de Massé susdit, et marquant l'angle le plus au sud du dit canton de Cabot, et l'angle le plus à l'ouest de la dite étendue ou compeau de terre ; de là, suivant la ligne extérieure de Cabot, nord-est, 575 chaînes, plus ou moins, jusqu'à un angle ; de là, nord, astronomiquement, 15 degrés est, 98 chaînes et 90 chaînons, plus ou moins, jusqu'à un poteau et une borne de pierre marquant l'angle le plus au sud du canton de Mac Nider susdit ; de là, suivant la ligne extérieure sud-est du dit canton de Mac Nider, nord, 45 degrés est, 172 chaînes, plus ou moins, jusqu'à un angle ; de là, suivant la ligne en arrière des lots sur le chemin Kempt ou Matapédia, vers l'est environ 120 chaînes, jusqu'à la ligne extérieure ouest de la seigneurie du Lac Matapédia ; de là, suivant la dite ligne extérieure de la seigneurie et suivant ses diviations diverses, sud, sud-est et est, à un poteau et une borne de pierre marquant l'angle le plus à l'est de la dite étendue ou compeau de terre ; de là, sud, 45 degrés ouest, astronomiquement, 832 chaînes, plus ou moins, jusqu'à un poteau et une borne de marquant l'angle le plus au sud de la dite étendue ou compeau de terre ; et de là, nord, 45 degrés ouest, 536 chaînes, plus ou moins, jusqu'au point de départ. La dite étendue ou compeau de terre ainsi limité et borné contenant 46,900 acres de terre, plus ou moins, en superficie.

MOINS : *Cette partie comprise dans St Moïse, par proclamation du 24 février*, 1874, *et Ordre en Conseil du 7 décembre*, 1877.

of St Denis aforesaid, and thence, along the south-east outline of the said augmentation of St Denis, south, forty degrees and twenty-three minutes west, two hundred and forty chains, more or less, to the place of beginning. The said tract or parcel of land thus limited and circumscribed, containing seventy-nine thousand one hundred acres of land, more or less, in superficies.

The township of Awantjish.

Proclamation of the 1st April, 1880.

A tract of land bounded on the north-west, partly by the township of Cabot, and partly by the township of Mac Nider ; on the south-east, by the township of Nemtayé ; on the north-east, by the seigniory of Lake Matapédia ; and on the south-west, partly by the township of Massé, and partly by the unsubdivided Crown lands. Beginning at a post and stone boundary planted on the north-eastern outline of the township of Massé aforesaid, and marking the southernmost angle of the said township of Cabot, and the westernmost angle of the said tract or parcel of land ; thence, along the outline of Cabot, north-eastwardly, 575 chains, more or less, to an angle ; thence, north, astronomically, 15 degrees east, 98 chains and 90 links, more or less, to a post and stone boundary marking the southernmost angle of the township of Mac Nider aforesaid ; thence, along the south-eastern outline of the said township of Mac Nider, north, 45 degrees east, 172 chains more or less, to an angle ; thence, along rear line of the lots on the Kempt or Matapédia road, eastwardly, about 120 chains, to the western outline of the seigniory of Lake Matapédia ; thence, along the said outline of the seigniory and following its several defections, south, south-east, and east, to a post and stone bouandary marking the easternmost angle of the said tract or parcel of land ; thence, south, 45 degrees west, astronomically, 832 chains, more or less, to a post and stone boundary marking the southernmost angle of the said tract or parcel of land ; and thence, north, 45 degrees west, 536 chains, more or less, to the place of beginning. The said tract or parcel of land thus limited and bounded containing 46,900 acres of land, more or less, in superficies.

MINUS : *That part comprised in St Moïse, by proclamation of the 24th February*, 1874, *and Order in Council of the 7th December*, 1877.

Le canton d'Aberford.

Proclamation du 11 novembre, 1869.

Une étendue de terre bornée à l'est, par le canton d'Aberdeen, à l'ouest, partie par le canton de Labouchère et partie par les terres vacantes de la Couronne, au sud par la rivière Ottawa, et au nord par les terres vacantes de la Couronne commençant à un poteau et borne de pierre plantés sur la rive nord de la dite rivière Ottawa, et marquant l'angle sud-ouest de la dite étendue ou compeau de terre. De là nord trente degrés est, astronomiquement, douze cent quatre chaînes, plus ou moins, jusqu'à un poteau et borne de pierre marquant l'angle le plus au nord de la dite étendue ou compeau de terre. De là sud soixante degrés est, sept cent vingt-huit chaînes, plus ou moins, jusqu'à un poteau et borne de pierre, marquant l'angle le plus à l'est de la dite étendue ou compeau de terre. De là sud trente degrés ouest neuf cent soixante et seize chaînes, plus ou moins, jusqu'à la rivière Ottawa, à un poteau et et borne de pierre marquant l'angle sud-est de la dite étendue ou compeau de terre. De là, suivant la rive nord de la dite rivière Ottawa, et suivant ses sinuosités, vers l'ouest, jusqu'au point de départ. La dite étendue ou compeau de terre ainsi limité et borné, contenant soixante et seize mille deux cent acres de terre plus ou moins, en superficie.

Le canton de Dumas.

Proclamation du 8 septembre, 1877.

Une étendue ou compeau de terre limité et borné au nord-est, par la rivière Saguenay ; au nord-ouest, par le canton Saint-Jean ; au sud-est, par le canton Saguenay, et au sud-ouest, par le canton Sagard. Commençant à une borne de pierre plantée sur la rive sud-ouest de la rivière Petit Saguenay, sur la rive sud de la rivière Saguenay, et désignant l'angle extrême est du canton Saint-Jean ; de là, le long de la limite du dit canton Saint-Jean, sud, vingt-cinq degrés ouest, astronomiquement, sept cent vingt chaînes, plus ou moins, jusqu'à une pierre de borne désignant l'angle extrême sud du dit canton Saint-Jean, et l'angle extrême ouest de la dite étendue ou compeau de terre ; puis à angles droits, sud, soixante et cinq degrés est, huit cent soixante et douze chaînes, plus ou moins, jusqu'au point d'intersection de la limite nord-ouest du canton Saguenay, le dit point d'intersection désignant l'angle extrême sud de

The township of Aberford.

Proclamation of the 11th November, 1869.

A tract or parcel of land bounded on the east, by the township of Aberdeen, on the west, partly by the township of Labouchère and partly by the waste lands of the Crown, on the south by the River Ottawa, and on the north by the waste lands of the Crown. Beginning at a post and stone boundary planted on the north bank of the said River Ottawa and marking the south-west angle of the said tract or parcel of land; thence north thirty degrees east astronomically, twelve hundred and four chains, more or less, to a post and stone boundary marking the northernmost angle of the said tract or parcel of land ; thence south sixty degrees east, seven hundred and twenty-eight chains, more or less, to a post and stone boundary, marking the easternmost corner of the said tract or parcel of land ; thence south thirty degrees, west nine hundred and seventy-eight chains, more or less, to the River Ottawa, at a post and stone boundary marking the south-east angle of the said tract or parcel of land ; thence, along the north bank of the said River Ottawa, and following its sinuosities, westwardly, to the place of beginning. The said tract or parcel of land, thus limited and bounded containing seventy-six thousand two hundred acres of land, more or less, in superficies.

The township of Dumas.

Proclamation of the 8th September, 1877.

A tract or parcel of land being limited and bounded as follows, that is to say : on the north-east, by the river Saguenay ; on the north-west, by the township of Saint John ; on the south-east, by the township of Saguenay, and on the south-west, by the township of Sagard. Beginning at a post and stone boundary planted on the south-west bank of the river Petit Saguenay, on the south shore of river Saguenay, and marking the easternmost angle of the township of Saint John ; thence, along the south-east outline of the said township of Saint John, south, twenty-five degrees west, astronomically, seven hundred and twenty chains, more or less, to a post and stone boundary marking the southernmost angle of the said township of Saint John, and the westernmost angle of the said tract or parcel of land ; thence, at right angles, south, sixty-five degrees east, eight hundred and seventy-two chains, more or

la dite étendue ou compeau de terre ; de là, le long de la dite limite nord-ouest du canton Saguenay, nord, vingt-cinq degrés est, astronomiquement, sept cent trente-six chaînes, plus ou moins, jusqu'au point où la dite limite fait intersection avec la rive sud de la rivière Saguenay, le dit point désignant l'angle extrême nord du dit canton Saguenay, et l'angle extrême est de la dite étendue ou compeau de terre ; de là, ouest, le long de la rive sud de la rivière Saguenay, et en suivant les sinuosités jusqu'au point de départ. La dite étendue ou compeau de terre ainsi borné et circonscrit comprenant en superficie avec l'Ile Saint-Louis et l'îlot adjacent qui seront aussi compris dans le canton projeté de Dumas, soixante et dix-sept mille acres de terre, plus ou moins.

Le canton de Carignan

Proclamation du 25 septembre, 1875.

Une étendue ou compeau de terre borné au nord-ouest, par la rivière Saint-Maurice ; au sud-ouest, par le canton Boucher ; et au nord-est et au sud-est, par les terres vacantes de la Couronne.

Commençant à un poteau et borne de pierre placés sur la rive sud-est de la rivière Saint-Maurice, et marquant l'angle le plus au nord du dit canton Boucher, et l'angle le plus à l'ouest de la dite étendue ou compeau de terre ; se prolongeant de là, le long de la ligne nord-est du dit canton Boucher, sur 45 degrés est astronomique, 929 chaînes et 60 anneaux, plus ou moins, jusqu'à l'angle le plus à l'est du dit canton Boucher, étant l'angle le plus au nord du canton Meckinac, à un poteau et borne de pierre ; de là, au nord, 45 degrés est, le long de la ligne d'exploration du Saint-Maurice, 832 chaînes, plus ou moins, jusqu'à l'angle le plus à l'est de la dite étendue ou compeau de terre ; de là, au nord, 45 degrés ouest, 1305 chaînes, à l'intersection de la rivière Saint-Maurice susdite, jusqu'à un poteau ou borne de pierre marquant l'angle le plus au nord de la dite étendue de terre ; et de là, enfin, le long de la rive sud-est de la dite rivière Saint-Maurice, et suivant ses sinuosités dans la direction sud-ouest, jusqu'au point de départ. La dite étendue de terre, ainsi limitée et décrite, contenant 92,900 acres de terre, plus ou moins, en superficie.

less, to the intersection of the north-west outline of the township of Saguenay ; the said point of intersection marking the southernmost angle of the said tract or parcel of land ; thence, along the said north-west outline of the township of Saguenay, north, twenty-five degrees east astronomically, seven huudred and thirty-six chains, more or less, to the point where the said outline intersects the south shore of the river Saguenay ; the said point marking the northernmost angle of the said township of Saguenay, and the easternmost angle of the said tract or parcel of land ; thence, westwardly, along the south shore of the river Saguenay, and following its sinuosities, to the place of beginning. The said tract or parcel of land thus limited and circumscribed, containing, inclusive of Saint Louis Island and the adjacent islet which are to be also comprised in the proposed township of Dumas, seventy-seven thousand acres of land, more or less, in superficies.

The township of Carignan.

Proclamation of the 25th September, 1875.

A tract or parcel of land bounded on the north-west, by the river Saint-Maurice, on the south-west, by the township of Boucher, and on the north-east and south-east, by the waste lands of the Crown.

Beginning at a post and stone boundary planted on the south-east bank of the river Saint-Maurice, and marking the northernmost corner of the said township of Boucher, and the westernmost corner of the said tract or parcel of land ; thence, along the north-east outline of the said township of Boucher, south, 45 degrees east, astronomically, 929 chains and 60 links, more or less, to the easternmost corner of the said township of Boucher, being the northernmost corner of the township of Meckinac, at a post and stone boundary ; thence, north, 45 degrees east, along the Saint-Maurice exploratory line, 832 chains, more or less, to the easternmost corner of the said tract or parcel of land ; thence, north, 45 degrees west, 1305 chains to the intersection of the river Saint-Maurice aforesaid, at a post and stone boundary marking the northernmost corner of the said tract or parcel of land ; and thence, along the south-east bank of the said river Saint-Maurice, and following its sinuosities, south-westwardly, to the place of beginning. The said tract or parcel of land thus limited and circumscribed, containing 92,900 acres of land, more or less, in superficies.

Le canton de Mekinac.

Proclamation du 10 novembre, 1874.

Une étendue ou compeau de terre borné au nord-ouest, par le canton projeté de Boucher, au sud-est, par le canton de Lejeune ; au sud-ouest, par le seigneurie de Batiscan, et au nord-est, par les terres vacantes de la Couronne.

Commençant à un point sur la ligne nord-est de la seigneurie de Batiscan, cinq cent vingt chaînes de distance de l'angle nord-ouest du fief Sainte-Anne à un poteau et borne de pierres marquant l'angle le plus au sud de la dite étendue ou compeau de terre ; de là, nord, quarante-cinq degrés est astronomiquement, huit cent seize chaînes, trente-cinq chaînons, plus ou moins, jusqu'à un poteau et borne de pierre, marquant l'angle le plus à l'est de la dite étendue ou compeau de terre ; de là, vers le nord-ouest, sept cent vingt-cinq chaînes, plus ou moins, jusqu'à un poteau et borne de pierre, marquant l'angle le plus au nord de la dite étendue ou compeau de terre ; de là, suivant la ligne extérieure nord de la dite étendue, comme vérifiée par l'arpentage d'exploration des arpenteurs provinciaux, H. Legendre et P. A. E. Casgrain, vers le sud-ouest, par huit cent douze chaînes, plus ou moins, jusqu'à l'interception de la ligne nord-est de la seigneurie ne Batiscan susdite, à un poteau et borne de pierre, marquant l'angle le plus à l'ouest de la dite étendue ou compeau de terre ; et de là, suivant la dite ligne nord-est, sud, quarante-cinq dégrés est astronomiquement, sept cent vingt-cinq chaînes, plus ou moins, jusqu'au point de départ. La dite étendue ou compeau de terre contenant cinquante-huit mille, huit cents acres de terre, plus ou moins, en superficie.

Le canton de Malhiot.

Proclamation du 21 aout, 1877.

Une étendue de terre bornée à l'ouest et au nord-ouest, partie par la Rivière Croche, et partie par la rivière St. Maurice ; au sud-ouest, par le canton de Carignan ; au nord-est, et au sud-est, par les terres incultes de la Couronne.

Commençant à un poteau et une borne de pierre plantés sur la rive est de la rivière St. Maurice et qui désigne l'angle le plus au nord du canton de Carignan, et l'angle le plus à l'ouest de la dite étendue ou compeau de terre ; de là, le long de la ligne extérieure nord-est du canton de Carignon, franc sud-

The township of Mekinac.

Proclamation of the 10th November, 1874.

A tract or parcel of land bounded on the north-west, by the projected township of Boucher ; on the south-east, by the township of Lejeune ; on the south-west, by the seigniory of Batiscan, and on the north-east, by the waste lands of the Crown.

Beginning at a point on the north-east line of the seigniory of Batiscan, distant five hundred and twenty chains, from the north-west angle of the fief Sainte Anne, at a post and stone boundary marking the southernmost angle of the said tract or parcel of land ; thence, north, forty-five degrees east astronomically, eight hundred and sixteen chains, thirty-five links, more or less, to a post and stone boundary marking the easternmost angle of the said tract or parcel of land ; thence, north-westwardly, seven hundred and twenty-five chains, more or less, to a post and stone boundary marking the northernmost angle of the said tract or parcel of land ; thence, along the northern outline of the said tract, as verified by the exploratory survey of Provincial Lands Surveyors, H. Legendre and P. A. E. Casgrain, south-westwardly, eight hundred and twelve chains, more or less, to the interception of the north-east line of the seigniory of Batiscan, aforesaid, at a post and stone boundary marking the westernmost angle of the said tract or parcel of land ; and thence, along the said north-east line, south, forty-five degrees east astronomically, seven hundred and twenty-five chains, more or less, to the place of beginning. The said tract or parcel of land containing fifty-eight thousand eight hundred acres of land, more or less, in superficies.

The township of Malhiot.

Proclamation of the 21st August, 1877.

A tract of land bounded on the west, and on the north-west, partly by the Rivière-Croche, and partly by the river St. Maurice ; on the south-west, by the township of Carignan ; on the north-east, and on the south-east, by the waste lands of the Crown.

Beginning at a post and stone boundary planted on the eastern bank of the river St. Maurice, and marking the northernmost angle of the township of Carignan, and the westernmost angle of the said tract or parcel of land ; thence, along the northern outline of the township of Carignan, due south-east,

est, 5 milles ou 400 chaînes, plus ou moins, jusqu'à un poteau et une borne de pierre, marquant l'angle le plus au sud de la dite étendue ou compeau de terre ; de là, franc nord-est, 800 chaînes, plus ou moins, à un poteau et une borne de pierre marquant l'angle le plus à l'est de la dite étendue ou compeau de terre ; de là, franc nord-ouest, 1043 chaînes, plus ou moins, à un poteau et une borne de pierre plantés sur la rive est de la Rivière Croche susdite, et marquant l'angle le plus au nord de la dite étendue ou compeau de terre ; de là, vers le sud, le long de la rive est de la Rivière Croche et en continuation le long de la rive est de la rivière St. Maurice, et en suivant ses sinuosités, jusqu'au point de départ.

La dite étendue ou compeau de terre ainsi délimité et borné contenant 61000 acres de terre, plus ou moins, en superficie.

Le canton de Duval

Proclamation du 16 mars, 1869.

Une étendue de terre bornée au nord, partie par la rivière Natashquan, et partie par les terres vacantes de la Couronne, au sud par le golfe St-Laurent, à l'est par la rivière Pond, et à l'ouest par la rivière Natashquan.

Commençant à un point sur le côté sud de la décharge de la dite rivière Natashquan, dans le golfe St-Laurent. De là, le long de la rive nord du dit golfe St-Laurent, vers l'est jusqu'à l'entrée de la rivière Pond susdite : De là, en remontant la dite rivière Pond et suivant ses sinuosités, vers le nord jusqu'à une distance perpendiculaire de six milles dans une direction absolument nord. De là, astronomiquement ouest, six milles plus ou moins jusqu'à l'intersection de la dite rivière Natashquan. Et de là descendant la rive est de la dite rivière Natashquan, vers le sud et vers l'ouest jusqu'au point de départ. La dite étendue ou compeau de terre ainsi délimité et borné, contenant trente-six-mille acres de terre, plus ou moins.

Le canton de Goynish.

Proclamation of the 15 avril, 1869.

Une étendue ou compeau de terre borné au nord, par les terres vacantes de la Couronne ; au sud par la rive nord du Golfe Saint-Laurent, à la ligne des grandes mers, à l'est, partie par le canton de Natashquan. et partie par les terres vacantes de la Couronne et à 5 miles or 400 chains, more or less, to a post and stone boundary marking the southernmost angle of the said tract or parcel of land ; thence, due north-east, 800 chains, more or less, to a post and stone boundary marking the easternmost angle of the said tract or parcel of land ; thence, due north-west, 1043 chains, more or less, to a post and stone boundary planted on the eastern bank of the Rivière Croche aforesaid, and marking the northernmost angle of the said tract or parcel of land ; thence, southwardly along the eastern bank of the Rivière Croche and in continuation along the eastern bank of the river St. Maurice, and following its sinuosities to the place of beginning.

The said tract or parcel of land thus limited and bounded containing 61000 acres of land, more or less, in superficies.

The township of Duval.

Proclamation of the 16th March, 1869

A tract of land bounded on the north partly by the river Natashquan, and partly by the waste lands of the Crown. On the south by the Gulf of St. Lawrence ; on the east by Pond River and on the west by the river Natashquan.

Beginning at a point on the south side of the discharge of the said river Natashquan into the Gulf of St. Lawrence : Thence along the north shore of the said Gulf of St. Lawrence, eastwardly to the month of Pond River aforesaid. Thence up the said Pond river and following its sinuosities, westwardly, to the perpendicular distance of six miles in a due northerly direction. Thence astronomically west six miles, more or less, to the intersection of the river Natashquan aforesaid. And thence down the east bank of the said river Natashquan, southwardly and westwardly to the place of beginning. The said tract or parcel of land thus limited and bounded containing thirty-six thousand acres of land, more or less.

The township of Gognish.

Proclamation of the 15th April, 1869.

A tract or parcel of land bounded on the north by the waste lands of the Crown : on the south by the north shore of the Gulf of St. Lawrence at high water mark : on the east partly by the township of Natashquan, and partly by the waste lands of the Crown :

l'ouest par la rivière Goynish. Commençant à un point sur le côté est de l'embouchure de la rivière Goynish, sur la rive nord susdite du Golfe St-Laurent, de là en remontant la rive est de la dite rivière Goynish, et suivant ses sinuosités dans une direction généralement nord jusqu'à un point à une distance perpendiculaire ou profondeur de huit cents chaînes, depuis l'embouchure de la rivière Goynish susdite, le dit point marquant l'angle le plus au nord-ouest de la dite étendue ou compeau de terre, de là en plein est, sept cent vingt-cinq chaînes plus ou moins jusqu'à l'intersection de la prolongation de la ligne extérieure ouest du canton de Natashquan susdit, jusqu'à un point marquant l'angle le plus au nord-est de la dite étendue ou compeau de terre ; de là, plein sud, le long de la dite prolongation et de la ligne extérieure ouest de Natashquan, sept cent vingt chaînes, plus ou moins, jusqu'à un point situé à l'extrémité intérieure d'une baie profonde et éloignée d'environ cent quatre-vingts chaînes, dans une direction nord, dix degrés et trente minutes est, astronomiquement depuis un petit flot connu sous le nom de "Rocher Gannet," le dit point marquant l'extrémité sud-ouest du dit canton de Natashquan et l'angle sud-est de la dite étendue ou compeau de terre, et de là le long de la ligne des grandes mers, sur la rive nord du Golfe Saint-Laurent susdit, dans une direction généralement ouest, jusqu'au point de départ. La dite étendue ou compeau de terre ainsi délimitée et bornée, contenant cinquante-huit mille acres de terre, plus ou moins, en superficie.

Le comte de Kegashka.

Proclamation du 1er juin, 1869.

Une étendue de terre bornée au nord, par les terres vacantes de la Couronne ; au sud, par la rive nord ou ligne de la côte du golfe St-Laurent, à haute marée ; à l'est, par le canton projeté de Musquaro ; et à l'ouest, partie par la rivière Pond, et partie par les terres vacantes de la Couronne.

Commençant à un point sur le côté est de l'embouchure de la dite rivière Pond, sur la dite rive nord ou ligne de la côte du golfe St-Laurent, à marée haute ; de là, remontant la rive est de la dite rivière Pond, et suivant ses sinuosités, vers le nord, jusqu'à l'alignement de la profondeur ou ligne nord du canton de Duval, à un point marquant l'angle nord-est du canton de Duval ; de là, plein nord, 240 chaînes, jusqu'à un point marquant l'angle nord-ouest de la dite étendue ou com-

and on the west by the river Goynish ; Beginning at a point on the east side of the mouth of the River Goynish, on the north shore aforesaid of the Gulf of St. Lawrence : thence up the east bank of the said River Goynish, and following its sinuosities in a general northwardly direction to a point at the perpendicular distance or depth of eight hundred chains from the mouth of the River Goynish aforesaid, the said point marking the north-west corner of the said tract or parcel of land ; thence due east seven hundred and twenty-five chains more or less to the intersection of the prolongation of the west outline of the township of Natashquan aforesaid, at a point marking the north-east corner of the said tract or parcel of land, thence due south along the said prolongation and the west outline of Natashquan, seven hundred and twenty chains more or less, to a point situate at the inner extremity of the deep inlet, and distant about one hundred and eighty chains in a direction north, ten degrees and thirty minutes east, astronomically, from a small islet known as "Gannet Rock," the said point marking the south-west angle of the said township of Natashquan, and the south-east corner of the said tract or parcel of land ; and thence along the line of high water on the north shore of the Gulf of Saint Lawrence aforesaid, in a general westwardly direction to the place of beginning, the said tract or parcel of land thus limited and bounded, containing fifty-eight thousand acres of land more or less in superficies.

The township of Kegashka.

Proclamation of the 1st June, 1869.

A tract of land bounded on the north, by the waste lands of the Crown ; on the south, by the north shore or coast line of the Gulf St. Lawrence, at high water mark ; on the east, by the projected township of Musquaro; and on the west, partly by the Pond River and partly by the waste lands of the Crown.

Beginning at a point on the eastern side of the mouth of said Pond River, upon the said north shore or coast line of the Gulf St. Lawrence, at high water mark ; and thence, ascending the east bank of said Pond River, and following its sinuosities, towards the north, to the dividing or north line of the township of Duval, to a point marking the north-east angle of the township of Duval ; thence, due north, 240 chains, to a point marking the north-west angle of the said tract

peau de terre ; de là, plein est, 625 chaînes, plus ou moins, jusqu'à l'intersection d'une ligne tirée plein nord d'une certaine baie profonde de la ligne de la côte du golfe St-Laurent, à environ un mille de l'embouchure de la rivière Kegashka, à un point marquant l'angle nord-est de la dite étendue ou compeau de terre ; de là, plein sud, 480 chaînes, plus ou moins, jusqu'à la dite Baie profonde sur la ligne de la côte du golfe St-Laurent ; et de là, suivant la ligne de la marée haute, vers le sud, et ensuite vers l'ouest, jusqu'au point de départ.

La dite étendue de terre ainsi limitée et bornée contenant 39,000 acres de terre, plus ou moins, en superficie.

Le canton de Musquaro.

Proclamation du 1er juin, 1869.

Une étendue ou compeau de terre borné au nord, par les terres vacantes de la Couronne ; au sud, par la rive nord ou ligne côtière nord du golfe St Laurent à la marée haute ; à l'est, par la rivière Musquaro ; et à l'ouest, par le canton de Kegashka. Commençant à un point dans une baie profonde sur la rive nord, à une distance d'environ trois milles ouest de la pointe de Kegashka, et marquant l'angle sud-ouest de la dite étendue ou compeau de terre ; de là, le long de la dite ligne extérieure est du dit canton de Kegashka, plein nord, 480 chaînes, plus ou moins, à l'angle nord-est du dit canton de Kegashka ; de là, plein est, 896 chains, plus ou moins, jusqu'à l'intersection de la rivière Musquaro, ou à l'angle nord-est de la dite étendue ou compeau de terre ; de là, descendant la rive ouest de la dite rivière Musquaro et suivant ses sinuosités, vers le sud, jusqu'à son embouchure, sur la dite rive nord ; et de là, le long de la ligne de la côte ou dite rive nord, à marée haute, dans une direction généralement ouest, jusqu'au point de départ. La dite étendue ou compeau de terre, ainsi limité et borné contenant 40,000 acres de terre, plus ou moins, en superficie.

Le canton de Natashquan.

Proclamation du 15 avril, 1869.

Au nord par des terres non arpentées, au sud, par la ligne de la côte du Golfe Saint-Laurent, à marée haute et aussi par la rivière Natashquan, à l'est, par la rivière Natashquan, et à l'ouest, partie par le canton projeté de Goynish et partie par la ligne de la côte

or parcel of land ; thence due east, 625 chains, more or less, to the intersection of a line drawn, due north, from a certain deep bay of the coast or Gulf St. Lawrence line, about a mile from the north of the Kegashka river to a point marking the north-east angle of the said extent or tract of land ; thence, due south, 480 chains, more or less, as far as the said deep bay on the coast line of the Gulf St. Lawrence ; and thence, following the high water mark, towards the south, and afterwards to the west, to the place of beginning.

The said tract or parcel of land thus limited and bounded containing 39,000 acres of land, more or less, in superficies.

The township of Musquaro.

Proclamation of the 1st June, 1869.

A tract or parcel of land bounded on the north, by the waste of the Crown ; on the south, by the north shore or coast line of the Golf St Lawrence, at high water; on the east, by the river Musquaro ; and on the west, by the township of Kegashka. Beginning at a point in a deep bay upon the said north shore, at a distance of about three miles west of Kegashka point and marking the south west angle of the said tract or parcel of land; thence, along the east outline of the said township of Kegashka, due north, 480 chains, more or less, to the north-east angle of the said township of Kegashka ; thence, due east, 896 chains, more or less, to the intersection of the river Musquaro, or to the north-east angle of the said tract or parcel of land ; thence, descending the west bank of the said river Musquaro, and following its sinuosities towards the south, to its mouth, on the said north shore ; and thence, along the coast line or said north shore at high water, in a general easterly direction to the point of beginning. The said tract or parcel of land thus limited and bounded containing 40,000 acres of land, more or less, in superficies.

The township of Natashquan.

Proclamation of the 15th April, 1869.

On the north by unsurveyed lands, on the south by the coast line of the Gulf of St-Lawrence at high water, and also by the river Natashquan, on the east by the river Natashquan ; and on the west partly by the projected township of Goynish, and partly by

susdite, commençant à un point sur la rive nord ou sur la ligne du rivage du Golfe St-Laurent susdit, situé à l'extrémité intérieure d'une baie profonde et éloignée d'environ cent quatre-vingts chaînes, dans une direction, dix degrés et trente minutes est, de plein nord depuis un petit îlot connu sous le nom de "Rocher Gannet," de là, plein nord quatre-vingt chaînes, jusqu'à un point formant l'angle nord-ouest de la dite étendue ou compeau de terre. De là, plein est neuf cent vingt chaînes, plus ou moins, jusqu'à la grande rivière Natashquan, à la ligne de la marée haute. De là, le long de la rive ouest de la dite grande rivière Natashquan, vers le sud et vers l'ouest, suivant ses sinuosités jusqu'à l'embouchure de la dite rivière et de là le long de la ligne du rivage susdit. Vers le nord et vers l'ouest jusqu'au point de départ. La dite étendue ou compeau de terre ainsi délimité et borné, contenant trente-six mille acres de terre, plus ou moins, en superficie.

Le canton de Packington.

Proclamation du 23 novembre, 1869.

Une étendue ou compeau de terre borné au nord-est par la seigneurie de Temiscouata, au sud-ouest par le lac Long, au sud-est, par le canton de Robinson, et au nord-ouest, par le canton de Cabano. Commençant à un point sur la rive nord-est du lac Long susdit, à un poteau et borne de pierre marquant l'angle le plus au sud du dit canton Cabano et l'angle le plus à l'est de la dite étendue ou compeau de terre. De là, le long de la ligne extérieure sud-est du dit canton de Cabano, nord quarante-cinq degrés est, astronomiquement, six cent quatre-vingt-douze chaînes et trente-six chaînons, plus ou moins, jusqu'à l'intersection de la ligne de profondeur, de la seigneurie de Témiscouata sus dite, jusqu'à un poteau et borne de pierre. De là, le long de la dite ligne de profondeur de la seigneurie de Témiscouata et suivant ses diverses sinuosités, vers le sud-est jusqu'à l'intersection de la ligne extérieure nord-ouest du canton de Robinson susdit, jusqu'à un poteau et borne de pierre marquant l'angle le plus au nord du dit canton de Robinson et l'angle le plus à l'est de la dite étendue ou compeau de terre. De là, le long de la dite ligne extérieure nord-ouest du canton de Robinson sud, quarante cinq degrées ouest, huit cent quatorze chaînes, plus ou moins, jusqu'à l'intersection de la rive nord-est du lac Long susdit, à un poteau et borne de pierre marquant l'angle le plus à l'ouest du dit canton de

the coast line aforesaid; beginning at a point on the north shore or coast line of the Gulf of Saint Lawrence aforesaid, situate at the inner extremity of a deep inlet, and distant about one hundred and eighty chains in a direction ten degrees and thirty minutes east due north from a small islet known as "Gannet Rock," thence due north eighty chains, to a point forming the north-west angle of the said tract or parcel of land, thence due east nine hundred and twenty chains, more or less, to the Great Natashquan River, at the line of high water; thence, down the west bank of the said Great Natashquan River, southwardly and westwardly following its sinuosities to the mouth of the said river; and thence, along the coast line aforesaid, northwardly and westwardly to the place of beginning, the said tract or parcel of land thus limited and bounded, containing thirty-six thousand acres of land, more or less, in superficies.

The township of Packington.

Proclamation of the 23rd November, 1869.

A tract or parcel of land bounded on the north-east, by the seigniory of Témiscouata, on the south-west, by Long Lake, on the south-east, by the township of Robinson, and on the north-west, by the township of Cabano. Beginning at a point on the north-east border of Long Lake aforesaid, at a post and stone boundary marking the southernmost angle of the township of Cabano aforesaid, and the westernmost angle of the said tract or parcel of land. Thence, along the south-east outline of the said township of Cabano, north forty-five degrees east astronomically, six hundred and ninety-two chains, thirty-six links, more or less, to the intersection of the rear line of the seigniory of Témiscouata aforesaid, at a post and stone boundary. Thence, along the said rear line of the seigniory of Témiscouata and following its several courses south-eastwardly to the intersection of the north-west outline of the township of Robinson aforesaid, at a post and stone boundary marking the northernmost angle of the said township of Robinson, and the easternmost angle of the said tract or parcel of land. Thence, along the said north-west outline of the township of Robinson, south forty-five degrees west, eigth hundred and fourteen chains, more or less, to the intersection of the north-eastern border of Long Lake aforesaid, at a post and stone boundary marking the westernmost angle of the said township

Robinson et l'angle le plus au sud de la dite étendue ou compeau de terre ; et, de là, le long de la dite rive nord-est, du lac Long susdit, dans une direction nord-ouest, jusqu'au point de départ. La dite étendue ou compeau de terre ainsi limité et borné contenant quarante-cinq mille deux cents acres de terre, plus ou moins, en superficie.

Le canton de Lepage.

Proclamation du 21 décembre, 1874.

Borné au nord-ouest, par la seigneurie de Matapédia, au sud-est, par le canton de Casupscull, au sud-ouest, par la rivière Matapédia, et au nord-est, par les terres vacantes de la Couronne.

Commençant à un poteau et borne de pierre plantés sur la rive gauche de la rivière Matapédia, et marquant l'angle nord-ouest du canton de Casupscull, et l'angle sud-ouest de la dite étendue ou compeau de terre ; de là, suivant la ligne extérieure nord du dit canton de Casupscull, nord, 51 degrés est, astronomiquement, 114 chaînes, plus ou moins, jusqu'à un angle marqué par un poteau et borne de pierre ; de là, suivant encore la dite ligne extérieure nord et sa prolongation, nord, 67 degrés 10 minutes est, 360 chaînes, plus ou moins, jusqu'à un poteau et borne de pierre marquant l'angle le plus à l'est de la dite étendue ou compeau de terre ; de là, nord, 53 degrés 45 minutes ouest, 1148 chaînes, plus ou moins, jusqu'à l'interception de la ligne extérieure sud de la seigneurie de Matapédia susdite, à un poteau et borne de pierre marquant l'angle le plus au nord de la dite étendue ou compeau de terre ; de là, suivant la dite ligne extérieure sud, sud, 5 degrés 30 minutes ouest, 176 chaînes, plus ou moins, jusqu'à un angle marqué par un poteau et borne de pierre ; et de là, suivant encore la dite ligne extérieure sud, sud, 32 degrés 12 minutes ouest, 232 chaînes, plus ou moins, jusqu'à la rivière Matapédia, jusqu'à la borne la plus au sud de la seigneurie Matapedia susdite ; et de là, suivant la rive est de la dite rivière Matapédia et du lac au Saumon, dans une direction sud, une distance de à peu près dix milles et demi en ligne droite jusqu'au point de départ.

La dite étendue ainsi limitée et bornée contenant 35,000 acres de terre, plus ou moins en superficie.

of Robinson, and the southermost angle of the said tract or parcel of land ; and thence along the said north-eastern border of Long Lake aforesaid north-westwardly to the place of beginning. The said tract or parcel of land thus limited and circumscribed containing forty-five thousand two hundred acres of land, more or less, in superficies.

The township of Lepage.

Proclamation of the 21st December, 1874.

Bounded on the north-west, by the seigniory of Matapédia, on the south-east, by the township of Casupscull, on the south-west, by the river Matapédia, and on the north-east, by the waste lands of the crown.

Beginning at a post and stone boundary planted on the left bank of the river Matapédia, and marking the north-west angle of the township of Casupscull, and the south-west angle of the said tract of parcel of land ; thence along the northerly outline of the said township of Casupscull, north 51 degrees est, astronomically, 114 chains, more or less, to an angle marked by a post and stone boundary ; thence still along the said northerly outline, and its prolongation, north, 67 degrees 10 minutes east, 360 chains, more or less, to a post and stone boundary marking the easternmost corner of the said tract or parcel of land ; thence, north 53 degrees 45 minutes west, 1148 chains, more or less, to the interception of the southerly outline of the seigniory of Matapédia aforesaid, at a post and stone boundary marking the northernmost corner of the said tract or parcel of land ; thence along the said southerly outline, south, 5 degrees 30 minutes west, 176 chains, more or less, to an angle, marked by a post and stone boundary ; and thence still along the said southerly outline, south, 32 degrees 12 minutes west, 232 chains, more or less, to the river Matapédia, at the southernmost boundary of the seigniory of Matapédia aforesaid ; and thence, along the easterly bank of the said river Matapédia and of the lac au Saumon, southwardly, a distance of about 10½ miles in a straight line, to the place of beginning.

The said tract thus limited and bounded containing 35,000 acres of land, more or less, in superficies.

Le canton de Boucher.

Proclamation du 1er février, 1878.

Borné au nord-ouest, par la rivière Saint Maurice, au sud-est, par le canton de Meckinac, au nord-est, par le canton de Carignan,et au sud-ouest, par la seigneurie de Batiscan.

Commençant à un point sur la rive est de la rivière Saint Maurice, à l'intersection de la ligne latérale nord-est de la dite seigneurie de Batiscan, à un poteau et borne de pierre marquant l'angle le plus à l'ouest du dit morceau ou compeau de terre. De là,le long de la dite ligne seigneuriale latérale en plein sud-est,396 chaînes,plus ou moins,à l'angle le plus à l'ouest du dit canton de Meckinac, à un poteau et borne de pierre marquant l'angle le plus au sud du dit morceau ou compeau de terre, de là, le long de la ligne extérieure nord-ouest du dit canton de Meckinac, en plein nord-est, 812 chaînes, plus ou moins, à l'angle le plus au nord du dit canton de Mecnac, à un poteau et borne de pierre marquant l'angle le plus à l'est du dit morceau ou compeau de terre, de là, en plein nord-ouest 929 chaînes et 60 chaînons, plus ou moins, jusqu'à la rivière Saint Maurice, à un poteau et borne de pierre marquant l'angle le plus au nord du dit morceau ou compeau de terre. De là, en aval de la dite rivière, dans une direction sud-ouest, jusqu'au point de départ. Le dit morceau ou compeau de terre ainsi limité et borné contenant cinquante-quatre mille acres de terre plus ou moins, en superficie.

Le canton de Tache.

Proclamation du 19 avril, 1883.

Toute cette partie de terrain ou territoire, commençant sur la rive nord de la rivière Saguenay, jusqu'à un poteau et une borne en pierre marquant l'angle la plus à l'ouest du canton de Bourget et l'angle le plus au sud de la dite étendue de terre ; de là, le long de la ligne de démarcation nord-ouest du dit canton de Bourget, nord quinze degrés est, astronomiquement sept cent vingt-sept chaînes et vingt mailles, plus ou moins, à un poteau et une borne en pierre marquant,l'angle nord-ouest du dit canton de Bourget et l'angle la plus à l'est de la dite étendue de terre; de là, nord, soixante-et-quinze degrés ouest, astronomiquement cinq cent quatre-vingt-dix-huit chaînes, plus ou moins, à un poteau et une pierre marquant sur la ligne de démarcation est du canton de Delisle, l'angle

The township of Boucher.

Proclamation of the 1st February, 1878.

Bounded on the north-west, by the river Saint Maurice, on the south-east, by the township of Meckinac, on the north-east, by the township of Carignan, and on the south-west, by the seigniory of Batiscan.

Beginning at a point on the easterly bank of the river Saint Maurice, at the intersection of the north-east, lateral line of the seigniory of Batiscan aforesaid, and at a stone boundary marking the easternmost angle of the said tract or parcel of land. Thence along the said seigniorial lateral line, due south-east, 396 chains, more or less, to the westernmost angle of the township of Meckinac, at a post and stone boundary marking the southernmost angle of the said tract or parcel of land, thence along the north-west outline of the said township of Meckinac, due north-east, 812 chains, more or less, to the northernmost angle of the township of Meckinac aforesaid, at a post and stone boundary marking the easternmost angle of the said tract or parcel of land, thence due north-west 929 chains and 60 links, more or less, to the river Saint Maurice,at a post and stone boundary marking the northernmost angle of the said tract or parcel of land, and thence down the said river, south-westwardly, to the place of beginning. The said tract or parcel of land, thus limited and circumscribed, containing fifty-four thousand acres of land, more or less, in superficies.

The township of Tache.

Proclamation of the 19th April, 1883.

All that portion of territory or part of land beginning on the northern bank of the river Saguenay, at a post and stone boundary, marking the westernmost angle of the township of Bourget and the southernmost angle of the said tract or parcel land ; thence, along the north-west outline of the said township of Bourget, north, fifteen degrees east, astronomically, seven hundred and twenty-seven chains and twenty links, more or less, to a post and stone boundary marking the north-west angle of the said township of Bourget, and the easternmost angle of the said tract or parcel of land ; thence, north seventy-five degrees west, astronomically, five hundred and ninety-eight chains, more or less, to a post and stone boundary marking on the eastern outline of the township of Delisle,

nord-ouest de la dite étendue de terre; de là, sud, quinze degrés ouest, astronomiquement, cinq cent cinquante-sept chaînes, plus ou moins, à la rive nord du Canal Nord ou *Grande Décharge* de la rivière Saguenay ; et de là, le long de la dite rivière Saguenay, dans une direction générale au sud, au point de départ. La dite étendue de terre ainsi limitée et bornée, contenant quarante mille sept cents (40,700) acres de terre, plus ou moins, en superficie.

Le canton de De Maisonneuve.

Proclamation du 16 octobre, 1880.

Au sud-est, par le canton de Brassard, et au nord-ouest, nord-est et sud-ouest, par Nos terres incultes ; commençant à un point sur la ligne de division entre les comtés de Joliette et Berthier, un poteau et pierre de borne indiquant l'angle extrême ouest du canton de Brassard et l'angle extrême sud du dit compeau ou étendue de terre ; de là, le long de la ligne extérieure nord-ouest du dit canton Brassard, nord, quarante-cinq degrés est astronomiquement sur un parcours de huit cent trente-deux chaînes, plus ou moins, jusqu'à l'angle extrême nord du dit canton de Brassard, à un poteau et pierre de borne : de là, nord, quarante-cinq degrés ouest astronomiquement, sur un parcours de huit cent cinquante-deux chaînes ; de là, astronomiquement sud, quarante-cinq degrés ouest, sur un parcours de huit cent trente-deux chaînes ; et de là, au sud, quarante-cinq degrés est, astronomiquement, huit cent cinquante-deux chaînes, plus ou moins, jusqu'au point de départ susdit. Le dit compeau ou étendue de terre n'étant pas encore subdivisé, et contenant soixante-et-onze mille acres de terre, plus ou moins, en superficie.

Le canton de Belleau.

Proclamation du 12 juin, 1868.

Borné au nord-est, par la seigneurie du Cap de la Magdeleine ; au sud-ouest, par le canton de De Calonnes ; au sud-est, par le canton de Caxton ; et au nord-ouest, par les terres incultes de la Couronne.

Commençant à un poteau et une borne de pierre plantés sur le contour nord-ouest du canton de Caxton susdit, et marquant l'angle le plus à l'ouest du dit canton de Caxton, et

the north west angle of the said tract or parcel of land ; thence south, fifteen degrees west, astronomically, five hundred and fifty-seven chains, more or less, to the north bank of the north channel or *Grande Décharge* of the river Saguenay ; and thence along the said river Saguenay, in a general eastwardly direction, to the place of beginning. The said tract or parcel of land thus limited and bounded, containing forty thousand seven hundred (40,700) acres of land, more or less, in superficies.

The township of De Maisonneuve.

Proclamation of the 16th October, 1880.

On the south-east, by the township of Brassard, and on the north-west, north-east and south-west, by waste lands of the Crown ; beginning at a point on the line of division between the counties of Joliette and Berthier, at a post and stone boundary marking the westernmost angle of the township of Brassard, and the southernmost angle of the said tract or parcel of land ; thence, along the north west outline of the said township of Brassard, north, forty-five degrees east, astronomically, a distance of eight hundred and thirty-two chains, more or less, to the northernmost angle of the said township of Brassard, at a post and stone boundary ; thence, north, forty-five degrees west astronomically a distance of eight hundred and fifty-two chains ; thence, astronomically south, forty-five degrees west, a distance of eight hundred and thirty-two chains ; and thence, south, forty-five degrees east astronomically, eight hundred and fifty-two chains, more or less, to the point of departure or place of beginning. The said tract or parcel of land being as yet unsubdivided, and containing seventy-one thousand acres of land, more or less, in superficies.

The township of Belleau.

Proclamation of the 12th June, 1868.

Bounded on the north east, by the seigniory of Cap de la Magdeleine ; on the south-west, by the township of De Calonnes ; on the south-east, by the township of Caxton; and on the north-west, by the waste lands of the Crown.

Beginning at a post and stone boundary planted on the north-west outline of the township of Caxton aforesaid, marking the westernmost angle of the said township of

le coin le plus au sud de la dite étendue de terre ; de là, le long du dit contour nord-ouest de Caxton, vers le nord-est, 1050 chaînes, plus ou moins, à la ligne latérale sud-ouest de la seigneurie du Cap de la Magdeleine susdite, à un poteau et une borne de pierre marquant l'angle le plus au nord du dit canton de Caxton, et l'angle le plus à l'est de la dite étendue de terre ; de là, le long de la dite ligne latérale sud-ouest de la seigneurie du Cap de la Magdeleine, astronomiquement nord, 45 degrés ouest, 465 chaînes, plus ou moins, à un poteau et une borne de pierre marquant l'angle le plus au nord de la dite étendue de terre ; de là, sud, 45 degrés ouest, 1050 chaînes, plus ou moins, au contour nord-est du dit canton de De Calonnes, à un poteau et une borne de pierre marquant l'angle le plus au nord du dit canton de De Calonnes,et l'angle le plus à l'ouest de la dite étendue de terre ; de là, sud, 45 degrés est, le long du contour nord-est du dit canton de De Calonnes, 475 chaînes, plus ou moins, au lieu de départ.

La dite étendue de terre ainsi délimitée et bornée contenant 49,980 acres de terre, plus ou moins, en superficie.

Le canton de Saint-Germains.

Proclamation du 12 février, 1870.

Borné au nord-ouest, par le canton de Harvey ; au nord-est et sud-est, par des terres non encore subdivisées ; et au sud-ouest, par la rivière Saguenay, commençant à un poteau et borne de pierre plantés sur la rive nord-est de la rivière Saguenay, et marquant l'angle le plus au sud du dit canton de Harvey, et l'angle le plus à l'ouest de la dite étendue ou compeau de terre, De là, le long de la ligne extérieure sud-est du dit canton de Harvey, nord, quinze degrés est, astronomiquement, six cent quatre chaînes et quatre vingt trois chaînons, plus ou moins, jusqu'à un poteau et borne de pierre marquant l'angle le plus à l'est du dit canton de Harvey, et l'angle le plus au nord de la dite étendue ou compeau de terre. De là, sud, soixante-et quinze degrés est, sept cent quinze chaînes plus ou moins, jusqu'à un poteau et borne de pierre marquant l'angle le plus à l'est de la dite étendue ou compeau de terre. De là, sud, quinze degrés ouest cinq cent quatre-vingt-quatre chaînes plus ou moins, jusqu'au rivage de la rivière Saguenay, à un poteau et borne de pierre marquant l'angle le plus au sud de la dite étendue ou compeau de terre. Et de là, le long du dit rivage de la rivière

Caxton, and the southernmost corner of the said tract of land ; thence, along the said north-western outline of Caxton, north-eastwardly, 1050 chains, more or less, to the south-west lateral line of the seigniory of Cap de la Magdeleine aforesaid, to a post and stone boundary marking the northernmost angle of the said township of Caxton, and the easternmost angle of the said tract of land ; thence, along the south-west lateral line of the seigniory of Cap de la Magdeleine, astronomically north, 45 degrees west, 465 chains, more or less, to a post and stone boundary marking the northernmost angle of the said tract of land ; thence, south, 45 degrees west, 1050 chains, more or less, to the north-eastern outline of the said township of De Calonnes, to a post and stone boundary marking the northernmost angle of the said township of De Calonnes, and the westernmost angle of the said tract of land ; thence, south, 45 degrees east, along the north-eastern outline of the said township of De Calonnes, 475 chains, more or less, to the place of beginning.

The said tract of land thus limited and bounded containing 49,980 acres of land, more or less, in superficies.

The township of Saint Germains.

Proclamation of the 12th February, 1870.

Bounded on the north-west, by the township of Harvey, on the north-east and south-east, by unsubdivided lands, and on the south-west, by the river Saguenay, beginning at a post or stone boundary planted on the north-east bank of the river Saguenay and marking the southernmost angle of the said township of Harvey and the westernmost angle of the said tract or parcel of land. Thence along the south-east outline of the said township of Harvey, north fifteen degrees east astronomically, six hundred and four chains and eighty-three links, more or less, to a post and stone boundary marking the easternmost angle of the said township of Harvey and the northernmost angle of the said tract or parcel of land. Thence south, seventy-five degrees east, seven hundred and fifteen chains, more or less to a post and stone boundary marking the easternmost angle of the said tract or parcel of land. Thence south, fifteen degrees west, five hundred and eighty-four chains, more or less, to the bank of the river Saguenay, at a post and stone boundary marking the southernmost angle of the said tract or parcel of land. And thence along the said bank of the river Saguenay and following its

Saguenay et suivant ses sinuosités dans une direction nord-ouest jusqu'au point du départ. La dite étendue ou compeau de terre ainsi limité et borné contenant quarante-six mille acres de terre plus ou moins, et la réserve ordinaire pour les grands chemins.

Le canton de Chavigny.

Proclamation du 6 mai, 1870.

Borné au nord-est, par la seigneurie de Perthuis, au sud-ouest, par la seigneurie des Grondines-Ouest, au nord-ouest, par les terres vacantes de la Couronne, et au sud-est, par la rivière Batiscan ; commençant à un poteau et borne de pierre plantés sur la ligne nord-est de la seigneurie des Grondines-Ouest susdite, et sur la rive nord-ouest de la rivière Batiscan, marquant l'angle le plus au sud de la dite étendue ou compeau de terre. De là, le long de la dite ligne nord-est de la seigneurie des Grondines-Ouest ; nord, quarante-cinq degrés ouest, astronomiquement ; cinq cent soixante-seize chaînes, plus ou moins, jusqu'à un poteau et borne de pierre marquant l'angle le plus à l'ouest de la dite étendue ou compeau de terre. De là, nord, quarante-cinq degrés est, six cent quatre-vingt-dix-neuf chaînes et quarante-neuf chaînons, plus ou moins, jusqu'à un poteau et borne de pierre, marquant l'angle le plus au nord de la dite étendue ou compeau de terre. De là, sud, quarante-cinq degrés est, quatre cent quarante-huit chaînes, plus ou moins, jusqu'à la rivière Batiscan susdite, jusqu'à un poteau et borne de pierre marquant l'angle le plus à l'est de la dite étendue ou compeau de terre. De là, le long de la rive ouest de la dite rivière Batiscan et suivant ses sinuosités, vers le sud et vers l'ouest, jusqu'au point de départ. La dite étendue ou compeau de terre ainsi bornée et décrite, contenant vingt-huit mille acres de terre, plus ou moins, en superficie.

Le canton de Humqui.

Proclamation du 9 juin, 1870.

Borné au nord, partie par la seigneurie du Lac Matapédiac et partie par le canton de Nemtayé, au sud, par le canton de Matalik, à l'est, par la rivière Matapédiac et le Lac au Saumon, et à l'ouest, par les terres vacantes de la Couronne. Commençant à un poteau et borne de pierre, plantés sur la rive ouest de la rivière Matapédiac et qui sépare la seigneurie du Lac Matapédiac des terres de la Couronne et marquant l'angle nord-est de la dite

sinuosities north westwardly to the place of beginning. The said tract or parcel of land thus limited and bounded containing forty-six thousand acres of land, more or less, and the usual allowance for highways.

The township of Chavigny.

Proclamation of the 6th May, 1870.

Bounded on the north-east, by the seigniory of Perthuis, on the south-west, by the seigniory of Grondines West, on the north-west, by the waste lands of the crown, and on the south-east by the River Batiscan ; beginning at a post and stone boundary planted on the north-east side line of the seigniory of Grondines West aforesaid, and on the north-west bank of the River Batiscan, marking the southernmost angle of the said tract or parcel of land. Thence along the said north-east side line of the seigniory of Grondines West north forty-five degrees west astronomically, five hundred and seventy-six chains, more or less, to a post and stone boundary marking the westernmost angle of the said tract or parcel of land. Thence north forty-five degrees east, six hundred and eighty-nine chains and forty-nine links, more or less, to a post and stone boundary marking the northernmost angle of the said tract or parcel of land. Thence south forty-five degrees east, four hundred and forty-eight chains, more or less, to the River Batiscan aforesaid, at a post and stone boundary marking the easternmost angle of the said tract or parcel of land. Thence along the westerly bank of the said River Batiscan, and following its sinuosities southwardly and westwardly to the place of beginning. The said tract or parcel of land thus limited and circumscribed, containing twenty-eight thousand acres of land, more or less in superficies.

The township of Humqui.

Proclamation of the 9th June, 1870.

Bounded on the north, partly by the seigniory of Lake Matapédiac, and partly by the township of Nemtayé, on the south, by the township of Matalik, on the east, by the river Matapédiac and Salmon Lake, on the west, by the vacant Crown lots. Beginning at a post and stone boundary, on the west border of the river Matapédiac and which separates the seigniory of Lake Matapédiac from the Crown lands

étendue ou compeau de terre. De là, le long de la ligne extérieure de profondeur ou limite de la dite seigneurie du Lac Matapédiac, sud, soixante-cinq degrés, trente minutes ouest, astronomiquement, soixante-six chaînes et quatre-vingt-treize chaînons, plus ou moins, jusqu'à un angle ; et de là, sud, soixante-huit degrés, trente minutes ouest, deux cent quatre-vingt-dix-huit chaînes, plus ou moins, jusqu'à un poteau et borne de pierre, marquant l'angle nord-ouest de la dite étendue ou compeau de terre. De là, sud, vingt-et-un degrés, trente minutes est, sept cent trente-six chaînes, plus ou moins, jusqu'à un poteau et borne de pierre marquant l'angle sud-ouest de la dite étendue ou compeau de terre. De là, nord, soixante-et-huit degrés et trente minutes est, sept cent quatre-vingt-dix-huit chaînes et quarante chaînons, plus ou moins, jusqu'à la rivière Matapédiac, jusqu'à un poteau et borne de pierre marquant l'angle sud-est de la dite étendue ou compeau de terre. De là, le long et au-dessus de la rive ouest de la dite rivière Matapédiac et le Lac au Saumon jusqu'au point du départ. La dite étendue ou compeau de terre, ainsi limitée et bornée, contenant quarante-quatre mille cinq cents acres de terre, plus ou moins, en superficie.

Le canton de Milnikek.

Proclamation du 21 juillet, 1870.

Borné au nord, par le canton de Matalik, au sud par le canton de Matapédia, à l'est, par la rivière Matapédia, et à l'ouest, par les terres vacantes de la Couronne. Commençant à un point sur la rive ouest de la rivière Matapédia, à un poteau et borne de pierre marquant l'angle sud-est du canton de Matalik, et l'angle nord-est de la dite étendue ou compeau de terre ; de là, le long de la ligne de division entre les comtés de Bonaventure et de Rimouski, sud, soixante-huit degrés et trente minutes, ouest, astronomiquement, six cent quarante chaînes, plus ou moins, jusqu'à un poteau et borne de pierre marquant l'angle nord-ouest de la dite étendue ou compeau de terre ; de là, sud, vingt-et-un degrees trente minutes, est, neuf cent soixante et quinze chaînes, plus ou moins, jusqu'à un poteau et borne de pierre marquant l'angle nord-ouest du canton de Matapédia, et l'angle sud-ouest de la dite étendue ou compeau de terre ; de là, le long de la ligne extérieure nord du dit canton de Matapédia, nord, soixante-sept degrés et trente minutes est, sept cent six chaînes, plus ou moins, jusqu'à la rivière Matapédia à un poteau et borne de pierre and marking the north-east angle of the aforesaid tract or parcel of land. From thence along the outline or limit of the seigniory of Lake Matapédiac aforesaid, south sixty-five degrees, thirty minutes west, astronomically, sixty-six chains ninety-three links, or thereabouts, to an angle, and from thence south sixty-eight degrees thirty minutes, west, two hundred and ninety-eight chains, more or less, to a post and stone boundary marking the north-west angle of the aforesaid tract or parcel of land. From thence south, twenty-one degrees thirty minutes east, seven hundred and thirty-six chains, more or less, to a post and stone boundary marking the south-west angle of the aforesaid tract or parcel of land. From thence northwardly sixty-eight degrees thirty minutes east, seven hundred and ninety-eight chains, forty links, more or less, to the river Matapédiac, to a post and stone boundary marking the south-east angle of the aforesaid tract or parcel of land. From thence along and above the west border of the river Matapédiac aforesaid, and Salmon Lake to the place of beginning. The said tract or parcel of land thus limited and circumscribed containing forty-four thousand five hundred acres of land, more or less, in superficies.

The township of Milnikek.

Proclamation of the 21st July, 1870.

Bounded on the north, by the township of Matalik, on the south, by the township of Matapédia, on the east, by the River Matapédia, and on the west, by the waste lands of the Crown. Beginning at a point on the west bank of the River Matapédia, at a post and stone boundary marking the south-east angle of the township of Matalik, and the north-east angle of the said tract or parcel of land ; thence, along the division line between the counties of Bonaventure and Rimouski, south sixty-eight degrees and thirty minutes west astronomically, six hundre l and forty chains, more or less, to a post and stone boundary marking the north-west angle of the said tract or parcel of land ; thence, south twenty-one degrees thirty minutes east, nine hundred and seventy-five chains, more or less, to a post and stone boundary marking the north-west angle of the township of Matapédia and the south-west angle of the said tract or parcel of land ; thence, along the north outline of the said township of Matapédia, north sixty-seven degrees and thirty minutes east, seven hundre and six chains, more or less, to the River Matapédia, at a post and

marquant l'angle nord-est du dit canton de Matapédia, et l'angle sud-est de la dite étendue ou compeau de terre ; de là, remontant vers le nord le long de la rive ouest de la dite rivière Matapédia, et suivant ses sinuosités jusqu'au point du départ. La dite étendue ou compeau de terre, ainsi limitée et bornée, contenant soixante-cinq mille, neuf cents acres de terre, plus ou moins, en superficie.

Le canton de Matalik.

Proclamation du 29 juillet, 1870

Borné au nord, par le canton de Humqui, au sud, par le canton de Milnikek, à l'est, par la rivière Matapédia et à l'ouest, par les terres vacantes de la Couronne. Commençant à un poteau ou borne de pierre plantés sur la rive ouest de la rivière Matapédia, et marquant l'angle sud-est du canton de Humqui, et l'angle nord-est de la dite étendue ou compeau de terre. De là, le long de la ligne extérieure sud du dit canton de Humqui, sud soixante-huit degrés et trente minutes ouest, astronomiquement sept cent quatre-vingt-dix-huit chaînes et quarante chaînons, plus ou moins, jusqu'à un poteau et borne de pierre, marquant l'angle nord-ouest de la dite étendue ou compeau de terre. De là, sud, vingt-et-un degrés et trente minutes est, sept cent vingt chaînes, plus ou moins, jusqu'à la ligne de division, entre le dit canton de Milnikek de la dite étendue ou compeau de terre ; faisant partie de la ligne divisant les comtés de Bonaventure et de Rimouski, à un poteau et borne de pierre, marquant l'angle sud-ouest de la dite étendue ou compeau de terre ; et de là, le long de la dite ligne de division nord, soixante et huit degrés trente minutes est, six cent quarante chaînes, plus ou moins, jusqu'à la rivière Matapédiac, jusqu'à un poteau et borne de pierre marquant l'angle sud-est de la dite étendue ou compeau de terre. De là, vers le nord, en remontant le long de la rive ouest de la dite rivière Matapédiac, et suivant ses sinuosités, jusqu'au point de départ. La dite étendue ou compeau de terre ainsi limitée et circonscrite, contenant cinquante et un mille acres de terre, plus ou moins, en superficie.

Le canton de Denholme.

Proclamation du 10 mars, 1879.

Borné au nord, par le canton de Hincks ; au sud, par le canton de Wakefield ; à l'est, par-

stone boundary, marking the north-east angle of the said township of Matapédia, and the south-east angle of the said tract or parcel of land ; thence northwardly along and up the west bank of the said River Matapédia, and following its sinuosities to the place of beginning. The said tract or parcel of land thus described and bounded, containing sixty-five thousand nine hundred acres, more or less, in superficies.

The township of Matalik.

Proclamation of the 29th July, 1870.

Bounded on the north, by the township of Humqui, on the south, by the township of Milnikek, on the east, by the river Matapédia, and on the west, by the waste lands of the Crown. Beginning at a post and stone boundary planted on the west bank of the river Matapédia, and marking the south-east corner of the township of Humqui, and the north-east corner of the said tract or parcel of land. Thence, along the south outline of the said township of Humqui, south, sixty-eight degrees and thirty minutes west, astronomically, seven hundred and ninety-eight chains and forty links, more or less, to a post and stone boundary marking the north-west corner of the said or parcel of land. Thence, south, twenty-one degrees and thirty minutes east, seven hundred and twenty chains, more or less, to the division line between the said township of Milnikek, and the said tract or parcel of land, forming part of the line dividing the counties of Bonaventure and Rimouski, at a post and stone boundary marking the south-west corner of the said tract or parcel of land; and thence, along the said division line, north, sixty-eight degrees thirty minutes east, six hundred and forty chains, more or less, to the river Matapédia, at a post and stone boundary marking the south-east corner of the said tract or parcel of land. Thence, northwardly, along and up the west bank of the said river Matapédia, and following its sinuosities, to the place of beginning. The said tract or parcel of land thus limited and circumscribed containing fifty-one thousand acres of land, more or less, in superficies.

The township of Denholme.

Proclamation of the 10th March, 1879.

Bounded on the north, by the township of Hincks ; on the south, by the township of

tie par le canton de Bowman et partie par le canton de Portland, et à l'ouest, par la rivière Gatineau.

Commençant à un poteau et borne de pierre plantés sur la rive est de la dite rivière Gatineau, et sur la ligne de division entre les dits cantons de Wakefield et la dite étendue ou portion de terre et marquant aussi l'angle sud-ouest de la dite étendue ou portion de terre. De là, le long de la dite ligne de division, nord, quatre-vingt-quatre degrés et dix minutes est, astronomiquement, sept cent quatre-vingt-six chaînes et cinquante chaînons, plus ou moins, jusqu'à un poteau et borne de pierre marquant l'angle nord-est du dit canton Wakefield, et l'angle sud-est de la dite étendue ou portion de terre. De là, le long de la ligne extérieure ouest du canton de Portland, nord, dix degrés et quarante-cinq minutes ouest, deux cent soixante et dix-neuf chaînes, plus ou moins, jusqu'à un poteau et borne de pierre marquant l'angle nord-ouest du dit canton de Portland. De là, le long de la ligne extérieure ouest du canton de Bowman, plein nord, trois cent quatre-vingt-six chaînes, plus ou moins, jusqu'à un poteau et borne de pierre marquant l'angle nord-est de la dite étendue ou portion de terrain. De là, le long de la ligne extérieure sud du canton de Hincks, plein ouest, six cent quarante-quatre chaînes, plus ou moins, jusqu'à la rive nord-est de la rivière Gatineau, jusqu'à un poteau et borne de pierre marquant l'angle sud-ouest du dit canton de Hincks et l'angle nord-ouest de la dite étendue ou portion de terre. De là, le long de la rive est de la dite rivière Gatineau, dans une direction généralement sud-ouest et suivant ses sinuosités jusqu'au point de départ. La dite étendue ou portion de terre, ainsi délimitée et bornée contenant quarante-six mille sept cents acres de terre, plus ou moins, en superficie.

Le canton de Bourdages.

Proclamation du 17 aout, 1868.

Une étendue de terre bornée au nord-ouest, partie par le fief Bonsecours, partie par le fief Vincelot, et partie par le fief Sainte Claire ; au sud-est, partie par le canton de Patton, et partie par le canton d'Arago ; au nord-est, partie par la Seigneurie de Lessard, partie par le canton de Lessard, et partie par le canton de Beaubien, et au sud-ouest, par le canton d'Ashburton ; commençant à un poteau et une borne de pierre plantés sur le contour nord-ouest du canton de Patton, et

Wakefield ; on the east, partly by the township of Bowman and partly by the township of Portland and on the west, by the River Gatineau.

Beginning at a post and stone boundary planted on the easterly bank of the said River Gatineau and on the line of division between the said township of Wakefield and the said tract or parcel of land, and also marking the south-west angle of the said tract or parcel of land. Thence, along the said division line, north, eighty-four degrees and ten minutes east, astronomically, seven hundred and eighty-six chains and fifty links, more or less, to a post and stone boundary marking the north-east corner of the said township of Wakefield, and the south-east corner of the said tract or parcel of land. Thence, along the west outline of the township of Portland, north, ten degrees and forty-five minutes west, two hundred and seventy-nine chains, more or less, to a post and stone boundary marking the north-west corner of the said township of Portland. Thence, along the west outline of the township of Bowman due north, three hundred and eighty-six chains, more or less, to a post and stone boundary marking the north-east corner of the said tract or parcel of land. Thence, along the south outline of the township of Hincks, due west, six hundred and forty-four chains, more or less, to the east bank of the River Gatineau, at a post and stone boundary marking the south-west angle of the said township of Hincks and the north-west corner of the said tract or parcel of land. Thence, along the east bank of the said River Gatineau in a general southwardly direction, and following its sinuosities to the place of beginning. The said tract or parcel of land thus limited and bounded containing forty-six thousand and seven hundred acres of land, more or less, in superficies.

The township of Bourdages.

Proclamation of the 17th August, 1868.

A tract of land bounded on the north-west, partly by the fief Bonsecours, partly by the fief Vincelot, and partly by the fief Sainte Claire, on the south-east, partly by the township of Patton and partly by the township of Arago, on the north-east, partly by the seigniory of Lessard, partly by the township of Lessard and partly by the township of Beaubien, and on the south-west, by the township of Ashburton ; beginning at a post and stone boundary planted on the north-

marquant l'angle le plus à l'est du susdit canton d'Ashburton, et l'angle le plus au sud de la dite étendue de terre ; de là, le long du dit contour nord-ouest du canton de Patton, et continuant le long du contour nord-ouest d'Arago, nord, quarante-cinq degrés est, astronomiquement six cents douze chaînes et soixante-et-dix chaînons, plus ou moins, jusqu'à l'intersection du contour sud-ouest du susdit canton de Beaubien, à un poteau et une borne de pierre marquant l'angle le plus à l'est de la dite étendue ; de là, le long du dit contour sud-ouest du canton de Beaubien, et continuant le long du contour sud-ouest du susdit canton de Lessard, et le contour sud-ouest de la seigneurie de Lessard, nord, quarante-cinq degrés ouest, sept cent quatre-vingt-dix-neuf chaînes, plus ou moins, jusqu'à l'intersection de la ligne de derrière ou de profondeur du fief Bonsecours à un poteau et une borne de pierre ; de là, le long de la ligne de derrière ou de profondeur du dit fief Bonsecours, sud, quarante-deux degrés et deux minutes ouest, cent quatorze chaînes, plus ou moins, jusqu'à l'intersection de la ligne latérale nord-est du fief Vincelot susdit, à un poteau et une borne de pierre ; de là, le long de la dite ligne latérale vers le sud-est, jusqu'à l'intersection de la ligne de derrière ou de profondeur du dit fief Vincelot, à un poteau et une borne de pierre ; de là, le long de la dite ligne de derrière ou de profondeur vers le sud-ouest jusqu'à l'intersection de la ligne latérale nord-est du susdit fief Sainte Claire, à un poteau et une borne de pierre ; de là, le long de la dite ligne latérale nord-est du dit fief Sainte Claire, vers le sud-est, à un poteau et une borne de pierre marquant l'angle le plus à l'est du dit fief Sainte Claire ; de là le long de la ligne de derrière ou de profondeur du dit fief Sainte Claire, vers le sud-ouest jusqu'à l'intersection du contour nord-est du susdit canton d'Ashburton, à un poteau et une borne de pierre marquant l'angle le plus au sud du dit fief Sainte Claire, et l'angle le plus à l'ouest de la dite étendue de terre ; et de là, le long du dit contour nord-est du canton d'Ashburton, sud, quarante-cinq degrés est, quatre cent soixante-et-quinze chaînes, plus ou moins, jusqu'au lieu de départ : la dite étendue de terre, ainsi délimitée et bornée, contenant vingt-neuf mille trois cent soixante-et-quatorze acres, plus ou moins, y compris la réserve ordinaire de cinq par cent pour les grands chemins.

west outline of the township of Patton, and marking the easternmost angle of the township of Ashburton aforesaid, and the southernmost angle of the said tract or parcel of land ; thence along the said north-west outline of Patton, and in continuation along the north-west outline of Arago, north, forty-five degrees east, astronomically, six hundred and twelve chains and seventy-two links, more or less, to the intersection of the south-west outline of the township of Beaubien aforesaid, at a post and stone boundary marking the easternmost angle of the said tract or parcel of land ; thence, along the said south-west outline of the township of Beaubien, and in continuation along the south-west outline of the township of Lessard aforesaid, and the south-west outline of the seigniory of Lessard, north, forty-five degrees west, seven hundred and ninety-nine chains, more or less, to the intersection of the rear or depth line of the fief Bonsecours, at a post and stone boundary ; thence, along the said rear or depth line of the said fief Bonsecours, south, forty-two degrees and two minutes west, one hundred and fourteen chains, more or less, to the intersection of the north-east lateral line of the fief Vincelot aforesaid, at a post and stone boundary ; thence, along the said lateral line, south-eastwardly, to the intersection of the rear or depth line of the said fief Vincelot, at a post and stone boundary ; thence, along the said rear or depth line, south-westwardly, to the intersection of the north-east lateral line of the fief Sainte Claire aforesaid, at a post and stone boundary ; thence, along the said north-east lateral line of the fief Sainte Claire, south-eastwardly to a post and stone boundary marking the easternmost angle of the said fief Sainte Claire ; thence, along the rear or depth line of the said fief Sainte Claire, south-westwardly, to the intersection of the north-east outline of the township of Ashburton aforesaid, at a post and stone boundary marking the southernmost angle of the said fief Sainte Claire, and the westernmost angle of the said tract or parcel of land ; and thence, along the said north-east outline of the township of Ashburton, south, forty-five degrees east, four hundred and seventy-five chains, more or less, to the place of beginning ; the said tract or parcel of land thus limited and circumscribed, containing twenty-nine thousand three hundred and seventy-four acres, more or less, including the usual allowance of five per centum for highways.

Le canton de Arnaud.

Proclamation du 18 avril, 1868.

Borné au sud, par le fleuve St-Laurent ; d'un côté à l'est, partie par le canton Letellier, et partie par la Baie des Sept Isles ; de l'autre côté à l'ouest, par la Rivière Ste-Marguerite ; et au nord, par les terres incultes de la Couronne. Commençant à un poteau et à une borne en pierre plantés à la décharge de la Rivière des Rapides, dans la Baie des Sept Isles et marquant l'angle sud-ouest du canton Letellier, et l'angle sud-est de la dite étendue de terre ; de là, astronomiquement nord, 160 chaînes, à un poteau marquant l'angle nord-est de la dite étendue de terre ; de là, astronomiquement ouest, 665 chaînes, plus ou moins, à la dite Rivière Ste-Marguerite ; et de là, descendant la rive est de la dite Rivière Ste-Marguerite et suivant ses sinuosités, vers le sud, jusqu'à sa décharge dans le fleuve St-Laurent ; de là, courant le long du rivage nord du fleuve St-Laurent, vers l'est, à la Pointe à la Croix ; de là, vers le nord-est, vers la Pointe Chassé ; et de là, vers le nord-ouest, ouest et le nord, le long de la Baie des Sept Isles, jusqu'au point de départ.

La dite étendue de terre ainsi limitée et bornée contenant 43000 acres de terre en superficie.

The township of Arnaud.

Proclamation of the 18th April, 1868.

Bounded on the south, by the river St. Lawrence, on one side towards the east, partly by the township of Letellier, and partly by the Bay of Seven Islands ; on the other side towards the west, by the river Ste. Marguerite ; and on the north, by the waste lands of the Crown. Beginning at a post and stone boundary planted at the dischargo of the River des Rapides into the Bay of Seven Islands, and marking the south-western angle of the township of Letellier, and the south-eastern angle of the said tract of land ; thence, astronomically north, 160 chains, to a post marking the north-eastern angle of the said tract of land ; thence, astronomically west, 665 chains, more or less, to the River Ste. Marguerite aforesaid ; thence, down the east bank of the said River Ste. Marguerite, and following its sinuosities, southwardly, to its discharge into the River St. Lawrence ; thence, along the north shore of the River St. Lawrence eastwardly, to Pointe à la Croix ; thence, north-eastwardly, westwardly and northwardly, along the Bay of Seven Islands, to the place of beginning.

The said tract of land thus limited and bounded containing 43000 acres of land in superficies.

Le canton de Pohenegamook.

Proclamation du 5 mars, 1872.

Bornée au nord-ouest, par le canton Parke ; au sud-est, en partie par la ligne frontière de la Province et en partie par le canton Estcourt ; au nord-est, en partie par le canton Armand et en partie par le canton Estcourt, et au sud-ouest, par le canton Chabot. Commençant à un poteau et borne de pierre plantés sur la ligne extérieure nord-est du canton Chabot, à l'intersection de la ligne extérieure sud-ouest du canton Parke, et marquant l'angle le plus au nord du dit canton Chabot, et l'angle le plus à l'ouest de la dite étendue ou compeau de terre ; de là, le long de la dite ligne extérienre sud-ouest du canton Parke, au nord, quarante-cinq degrés est astronomiquement, sept cent quatre-vingt chaînes et quatre-vingt chaînons, plus ou moins, jusqu'à l'intersection de la ligne extérieure sud-ouest du canton Armand à un poteau et borne de pierre marquant l'angle le plus à l'est du dit canton Parke, et l'angle le plus au nord de la dite étendue ou compeau de terre ; de là, le long de la dite ligne

The township of Pohenegamook.

Proclamation of the 5th March, 1872.

Bounded on the north-west, by the township of Parke ; on the south-east, partly by the boundary line of the Province and partly by the township of Estcourt ; on the north-east, partly by the township of Armand and partly by the township of Estcourt, and on the south-west, by the township of Chabot ; beginning at a post and stone boundary planted on the north-east outline of the township of Chabot, at the intersection of the south-west outline of the township of Parke, and marking the northernmost angle of the said township of Chabot and the westernmost angle of the said tract or parcel of land ; thence, along the said south-west outline of the township of Parke, north, forty-five degrees east astronomically, seven hundred and eighty chains and eighty links, more or less, to the intersection of the south-west outline of the township of Armand, at a post and stone boundary marking the easternmost angle of the said township of Parke, and the northernmost angle of the said tract or parcel

extérieure sud-ouest du canton Armand et continuant le long de la ligne extérieure du canton Estcourt ; au sud, quarante-cinq degrés est, six cent trois chaînes et vingt-trois chaînons, plus ou moins, jusqu'à un poteau et borne en pierre marquant l'angle le plus à l'est de la dite étendue ou compeau de terre ; de là, sud, quarante-cinq degrés ouest, quatre cent vingt-neuf chaînes, plus ou moins, jusqu'au lac Pohenegamook ; de là, sud-est, le long de la rive nord-est du dit lac, dans une direction sud-est, jusqu'à son débouché ; de là, à partir d'une borne en fonte sur la ligne frontière de la Province, sud, trente-cinq degrés trente-cinq minutes ouest, trois cent quarante-quatre chaînes, plus ou moins, jusqu'à un poteau et borne en pierre marquant l'angle le plus à l'est du canton Chabot, et l'angle le plus au sud de la dite étendue ou compeau de terre ; de là, le long de la ligne extérieure nord-est du dit canton Chabot, nord, quarante-cinq degrés ouest, neuf cent vingt-trois chaînes et vingt-deux chaînons, plus ou moins, jusqu'au point de départ. La dite étendue ou compeau de terre ainsi délimité et borné, contenant quarante-cinq milles six cents acres de terre, plus ou moins, en superficie.

Le canton de Lafleche.

Proclamation du 19 juin, 1868.

Borné au sud-ouest, par la rivière Manicouagan ; au nord-est, par la rivière St. Pancras ; au sud-est et au sud, par le fleuve St. Laurent ; et au nord, par les terres incultes de la Couronne.

Commençant à un point sur la rive est de la rivière Manicouagan, aux Hautes Chûtes, vis-à-vis l'angle nord-est du canton de Manicouagan ; de là, vers le nord-ouest et le nord, le long de la rive est de la rivière aux Hautes Chûtes, marquant l'angle nord-ouest du canton de Laflèche ; de là, astronomiquement est, 1170 chaînes, plus ou moins, à la rive sud-ouest de la dite rivière St. Pancras ; de là, descendant la dite rivière, vers le sud-est, jusqu'à sa décharge dans l'Anse de St. Pancras ; de là, longeant la marque de la haute marée de la rivière St. Laurent, et suivant les sinuosités de la côte, dans une direction générale sud-ouest jusqu'à la pointe St. Gilles ; de là, vers l'ouest, jusqu'à l'embouchure de la dite rivière Manicouagan ; et de là, montant la dite rivière Manicouagan, sur la rive nord-est d'icelle, vers le nord-ouest, jusqu'au lieu de départ.

La dite étendue de terre ainsi délimitée et

of land ; thence, along the said south-west outline of the township of Armand, and in continuation thereof along the outline of the township of Estcourt aforesaid, south, forty-five degrees east, six hundred and three chains and twenty-three links, more or less, to a post and stone boundary marking the easternmost angle of the said tract or parcel of land ; thence, south, forty-five degrees west, four hundred and twenty-nine chains, more or less, to the Lake Pohenegamook ; thence, along the north-easterly shore thereof, south-eastwardly, to its outlet ; thence, from a cast iron monument, along the province line, south, thirty-five degrees thirty-five minutes west, three hundred and forty-four chains, more or less, to a post and stone boundary marking the easternmost angle of the township of Chabot, and the southernmost angle of the said tract or parcel of land ; thence, along the north-east outline of the said township of Chabot, north, forty-five degrees west, nine hundred and twenty-three chains, twenty-two links, more or less, to the place of beginning. The said tract or parcel of land thus limited and circumscribed containing fifty-five thousand six hundred acres of land, more or less, in superficies.

The township of Lafleche.

Proclamation of the 19th June, 1868.

Bounded on the south-west, by the river Manicouagan ; on the north-east, by the river St. Pancras ; on the south-east, and south, by the river St. Lawrence ; and on the north, by the waste lands of the Crown.

Beginning at a point on the eastern shore of the river Manicouagan, at the upper Falls, abrest of the north-eastern angle of the township of Manicouagan ; thence, north-westwardly, and northwardly, along the eastern shore of the river, to the upper falls marking the north-western angle of the township of Laflèche ; thence, astronomically east, 1170 chains, more or less, to the south-western bank of the said river St. Pancras ; thence, down the said river, south-eastwardly, to its discharge into the St. Pancras Cove ; thence, along the high water mark of the river St. Lawrence, and following the sinuosities of the coast, in a general south-westwardly direction to the point St- Gilles ; thence, westwardly, to the mouth of the river Manicouagan ; and thence, running up the said river Manicouagan, on its north-eastern bank, north-westwardly, to the place of beginning.

The said tract of land thus limited and

bornée contenant 73,600 acres de terre, plus ou moins, en superficie.

Le canton de Laval.

Compris dans la municipalité des Escoumains.

Proclamation du 17 aout, 1868.

Borné au sud-est, par le fleuve St-Laurent ; au sud-ouest, partie par la seigneurie de Mille-Vaches et partie par les terres incultes de la Couronne ; au nord-est, par le canton de La Tour ; et au nord-onest, par les terres incultes de la Couronne.

Commençant à un poteau et une borne de pierre plantés sur la rive nord-ouest du fleuve St-Laurent, à la ligne des grandes marées et marquant l'angle le plus à l'est de la dite seigneurie de Mille-Vaches, et l'angle le plus au sud de la dite étendue de terre ; de là, au nord, 45 degrés ouest, astronomiquement, 910 chaînes, plus ou moins, à un poteau marquant l'angle le plus à l'ouest de la dite étendue de terre ; de là, au nord, 45 degrés est, 720 chaînes, plus ou moins, à un point marquant l'angle le plus au nord de la dite étendue de terre ; de là, au sud, 45 degrés est, 710 chaînes, plus ou moins, à un poteau et borne de pierre plantés sur la ligne des grandes mers du fleuve St-Laurent, dans un endroit appelé " Baie Blanche", et marquant le coin le plus à l'est de la dite étendue de terre ; de là, gagnant vers le sud-ouest, le long de la dite ligne des grandes mers du fleuve St-Laurent, et suivant toutes les sinuosités jusqu'au point de départ. La dite étendue de terre ainsi limitée et bornée contenant 51,300 acres de terre, plus ou moins, en superficie.

Le canton de Leneuf.

Proclamation du 30 avril, 1868.

Une étendue de terre bornée au sud, et au sud-est, par le fleuve St-Laurent ; à l'est, par la rivière Ste-Marguerite ; au nord, et à l'ouest, par les terres incultes de la Couronne. Commençant à l'embouchure d'une petite rivière qui se décharge dans la Baie de la Rivière au Rocher, au côté nord du fleuve St-Laurent ; de là, astronomiquement nord, jusqu'à l'intersection d'une ligne tirée franc ouest de la tête des premières chutes sur la rivière Ste-Marguerite ; de là, le long de la ligne, franc est, dernièrement mentionnée, 635 chaînes, plus ou moins, à la dite rivière Ste-Marguerite

bounded containing 73,600 acres of land, more or less, in superficies.

The township of Laval.

Comprised in municipality of Escoumains.

Proclamation of the 17th August, 1868.

Bounded on the south-east, by the river St. Lawrence ; on the south-west, partly by the seigniory of Mille Vaches, and partly by the waste lands of the Crown ; on the north-east, by the township of De La Tour ; and on the north-west, by the waste lands of the Crown.

Beginning at a post and stone boundary, planted on the north-western bank of the river St. Lawrence, at the high tide line and marking the easternmost angle of the said seigniory of Mille Vaches, and the southernmost angle of the said tract of land ; thence, northwardly, 45 degrees west, astronomically, 910 chains, more or less, to a post marking the westernmost angle of the said tract of land ; thence, northwardly, 45 degrees east, 720 chains, more or less, to a point marking the northernmost angle of the said tract of land ; thence, southwardly, 45 degrees east, 710 chains, more or less, to a post and stone boundary planted on the line of high water of the river St. Lawrence, in the place called " Baie Blanche ", and marking the easternmost angle of the said tract of land ; thence, running south-westwardly, along the said line of the high water mark of the river St. Lawrence, and following all the sinuosities, to the place of beginning. The said tract of land thus limited and bounded containing 51,300 acres of land, more or less, in superficies.

The township of Leneuf.

Proclamation of the 30th April, 1868.

A tract of land bounded on the south, and on the south-east, by the river St. Lawrence ; on the east, by the river Ste. Marguerite ; on the north, and on the west, by the waste lands of the Crown. Beginning at the mouth of a little river which discharges in the Bay of Rivière au Rocher, on the north shore of the river St. Lawrence ; thence, astronomically north, to the intersection of a line drawn due west from the head of the first falls on the river Ste. Marguerite ; thence, along the line last mentioned, due east, 635 chains, more or less, to the said river Ste. Marguerite ; thence,

te ; de là, descendant la rive ouest de la dite rivière, au fleuve St-Laurent ; et de là, vers le sud-ouest, le long de la marque de la haute marée du dit fleuve St-Laurent, au lieu de départ. La dite étendue de terre ainsi délimitée et bornée contenant 49,000 acres de terre, plus ou moins, en superficie.

Le canton de Panet.

Proclamation du 8 octobre, 1868.

Une étendue de terre bornée au nord-est, par le canton de Talon ; au sud-ouest, partie par le canton de Daaquam, et partie par le canton de Bellechasse ; au nord-ouest, par le canton de Polette ; et au sud-est, par la ligne provinciale. Commençant à un poteau et une borne de pierre plantés à l'extrémité nord-est du contour sud-est du dit canton de Polette, et marquant l'angle le plus au nord de la dite étendue de terre ; de là, le long du dit contour sud-est du canton de Polette, sud, 45 degrés ouest, astronomiquement, 595 chaînes, plus ou moins, jusqu'à un poteau et une borne de pierre marquant l'angle le plus à l'ouest de la dite étendue de terre ; de là, sud, 45 degrés est, 1022 chaînes et cinq chaînons plus ou moins, jusqu'à la ligne provinciale, à un poteau et une borne de pierre marquant l'angle le plus au sud de la dite étendue de terre ; de là, le long de la ligne provinciale susdite, nord, 8 degrés et 30 minutes est, 752 chaînes, plus ou moins, à un poteau et une borne de pierre marquant l'angle le plus à l'est de la dite étendue de terre ; de là, nord, 45 degrés ouest, 564 chaînes et 6 chaînons, plus ou moins, jusqu'au lieu du départ. La dite étendue de terre ainsi délimitée et bornée contenant 47,300 acres de terre, plus ou moins, en superficie.

Le canton de Demers.

Proclamation du 28 novembre, 1873.

Borné au nord-est, par le canton de Hocquart, au sud-ouest, par le canton de Whitworth, à l'est, par la seigneurie de Témiscouata, et au sud, par l'ancien chemin de Témiscouata, commençant à un poteau et borne de pierre plantés sur la ligne extérieure nord-est du canton de Whitworth, et marquant l'angle le plus au sud du canton de Viger, et l'angle le plus à l'ouest de la dite étendue ou compeau de terre ; de là, suivant la dite ligne extérieure nord-est du canton de Whitworth, sud quarante-cinq degrés est, astronomiquement trois cent deux chaînes

downwards the western bank of the said river, to the river St. Lawrence ; and thence, south-westwardly, along the high water mark of the river St. Lawrence, to the place of beginning. The said tract of land thus circumscribed and bounded containing 49,000 acres of land, more or less, in superficies.

The township of Panet.

Proclamation of the 8th October, 1868.

A tract of land bounded on the north-east, by the township of Talon ; on the south-west, partly by the township of Daaquam, and partly by the township of Bellechasse ; on the north-west, by the township of Polette. Beginning at a post and stone boundary planted at the north-east extremity of the south-eastern outline of the said township of Polette, and marking northernmost angle of the said tract of land ; thence, along the said south-eastern outline of the township of Polette, south, 45 degrees west, astronomically, 595 chains, more or less, to a post and stone boundary marking the westernmost angle of the said tract of land ; thence, south, 45 degrees east, 1022 chains and 5 links, more or less, to the provincial line, at a post and stone boundary marking the southernmost angle of the said tract of land ; thence, along the provincial line aforesaid, north, 8 degrees and 30 minutes east, 752 chains, more or less, to a post and stone boundary marking the easternmost angle of the said tract of land ; thence, north, 45 degrees west, 564 chains and 6 links, more or less, to the place of beginning. The said tract of land thus circumscribed and bounded containing 47,300 acres of land, more or less, in superficies.

The township of Demers.

Proclamation of the 28 November, 1873.

Bounded on the north-east, by the township of Hocquart ; on the south-west, by the township of Whitworth ; on the east, by the seigniory of Témiscouata, and on the south, by the old Témiscouata road ; beginning at a post and stone boundary planted on the north-east outline of the township of Whitworth, and marking the southernmost angle of the township of Viger and the westernmost angle of the said tract or parcel of land ; thence, along the said north-east outline of the township of Whitworth south forty-five degrees east, astronomically, three hundred

et quarante chaînons, plus ou moins, jusqu'à un poteau et borne de pierre marquant l'angle le plus à l'est du dit canton de Whitworth ; de là, suivant la ligne extérieure sud-est du dit canton de Whitworth, sud quarante-cinq degrés ouest cinquante-deux chaînes, plus ou moins, jusqu'à l'intersection de l'ancien chemin de Témiscouata, à un poteau et borne de pierre ; de là, suivant le dit chemin de Témiscouata, dans une direction généralement est, jusqu'à l'intersection de la limite ouest de la seigneurie de Témiscouata ; de là, suivant la dite limite ouest, dans une direction généralement nord-est, jusqu'à l'intersection de la ligne extérieure sud-ouest du canton de Hocquart susdit ; de là, suivant la ligne extérieure sud-ouest, nord quarante-cinq degrés ouest sept cent cinquante-deux chaînes et quatre-vingts chaînons, plus ou moins, jusqu'à un poteau et borne de pierre marquant l'angle le plus à l'est du canton de Viger susdit, et l'angle le plus au nord de la dite étendue ou compeau de terre ; de là, suivant la ligne extérieure sud-est du dit canton de Viger, sud quarante-cinq degrés, ouest six cent soixante et douze chaînes, plus ou moins, jusqu'au point du départ. La dite étendue ou compeau de terre ainsi borné et circonscrite, contenant quarante-deux mille acres de terre, plus ou moins, en superficie.

N. B. Les 6 premiers rangs sont compris dans la paroisse de St Hubert.

Le canton de Leverrier.

Proclamation du 3 octobre, 1868.

Une étendue de terre bornée au nord-ouest, par le canton d'Arago ; au sud-est, par la ligne de la Province ; au nord-est, partie par le canton de Casgrain, et partie par le canton de Garneau ; et au sud-ouest, par le canton de Talon.

Commençant à un poteau et une borne de pierre plantés sur le contour sud-ouest du dit canton de Garneau et marquant l'angle le plus à l'est du canton d'Arago susdit, et l'angle le plus au nord de la dite étendue de terre ; de là, le long du contour sud-est du dit canton d'Arago, sud, 45 degrés ouest, astronomiquement, 689 chaînes, plus ou moins, jusqu'à un poteau et une borne de pierre marquant l'angle le plus à l'ouest de la dite étendue de terre ; de là, sud, 45 degrés est, 740 chaînes, plus ou moins, jusqu'à la ligne susdite de la Province, à un poteau et une borne de pierre marquant l'angle le plus au sud de la dite étendue de terre ; de là, le long de la dite ligne de la Province, nord, 35 degrés

and two chains and forty links, more or less, to a post and stone boundary marking the easternmost angle of the said township of Whitworth ; thence, along the south-east outline of the said township of Whitworth, south forty-five degrees west, fifty-two chains, more or less, to the intersection of the old Témiscouata road, at a post and stone boundary ; thence, along the said Témiscouata road, in a general eastwardly direction, to the intersection of the westerly boundary line of the seigniory of Témiscouata ; thence, along the said westerly boundary line, in a general north-eastwardly direction, to the intersection of the south-west outline of the township of Hocquart aforesaid ; thence, along the said south-west outline, north forty-five degrees west, seven hundred and fifty-two chains and eighty links, more or less, to a post and stone boundary marking the easternmost angle of the township of Viger aforesaid and the northernmost angle of the said tract or parcel of land ; thence, along the south-east outline of the said township of Viger, south forty-five degrees west, six hundred and seventy-two chains, more or less, to the place of beginning. The said tract or parcel of land thus limited and circumscribed containing forty-two thousand acres of land, more or less, in superficies.

N. B. The 6 first ranges are comprised in the parish of St Hubert.

The township of Leverrier.

Proclamation of the 3rd October, 1868.

A tract of land bounded on the north-west, by the township of Arago ; on the south-east, by the Provincial line ; on the north-east, partly by the township of Casgrain, and partly by the township of Garneau ; and on the south-west, by the township of Talon.

Beginning at a post and stone boundary planted on the south-west outline of the said township of Garneau and marking and eastern angle of the township of Arago aforesaid, and the northernmost angle of the said tract of land ; thence, along the south-eastern outline of the said township of Arago, south, 45 degrees west, astronomically, 689 chains, more or less, to a post and stone boundary marking the westernmost angle of the said tract of land ; thence, south, 45 degrees east, 740 chains, more or less, to the above mentioned Provincial line, to a post and stone boundary marking the southernmost angle of the said tract of land ; thence, along the said Provincial line, north, 35 degrees east,

est, 720 chaînes, plus ou moins, jusqu'à un poteau et une borne de pierre marquant l'angle le plus à l'est de la dite étendue de terre;

à, nord, 45 degrés ouest, 650 chaînes et 90 chaînons, plus ou moins, jusqu'au point de départ. La dite étendue de terre ainsi délimitée et bornée contenant 48,150 acres de terre, plus ou moins, en superficie.

Le canton de Turcotte.

Proclamation du 13 avril, 1868.

Une étendue de terre bornée au sud-est, par la rivière St-Maurice ; au sud-ouest, partie par le canton de Polette, et partie par les terres incultes de la Couronne ; au nord-est et au nord-ouest, par les terres incultes de la Couronne.

Commençant à un poteau et une borne de pierre plantés sur la rive ouest de la dite Rivière St-Maurice, et marquant l'angle le plus au sud de la dite étendue de terre ; de là, nord, 45 degrés ouest, astronomiquement, 1105 chaînes et 40 chaînons, plus ou moins, à un poteau et une borne de pierre marquant l'angle le plus à l'ouest de la dite étendue de terre ; de là, nord, 45 degrés est, 806 chaînes, plus ou moins, à un poteau et une borne de pierre marquant l'angle le plus au nord de la dite étendue de terre ; de là, sud, 45 degrés est, 808 chaînes, plus ou moins, à la rivière St-Maurice, à un poteau et une borne de pierre marquant l'angle le plus à l'est de la dite étendue de terre ; et de là, le long de la rive ouest de la dite rivière St-Maurice, et suivant ses sinuosités, vers le sud-ouest, au lieu de départ. La dite étendue de terre ainsi limitée et bornée contenant 75,800 acres de terre, plus ou moins, en superficie.

Le canton de Vallieres.

Proclamation du 21 juin, 1868.

Une étendue de terre bornée à l'est, par la rivière St. Maurice ; au nord, par la Rivière au Lait ; au sud-ouest, par le canton de Turcotte ; et au nord-ouest, par les terres incultes de la Couronne.

Commençant à un poteau et une borne de pierre plantés sur la rive ouest de la dite rivière St. Maurice, et marquant l'angle le plus à l'est du dit canton de Turcotte, et l'angle le plus au sud de la dite étendue de terre ; de là, le long du contour nord-est du dit canton de Turcotte, astronomiquement nord, 45 degrés ouest, 808 chaînes, plus ou moins, à un poteau et une borne de pierre

720 chains, more or less, to a post and stone boundary marking the easternmost angle of the said tract of land ; thence, north, 45 degrees west, 650 chains and 90 links, more or less, to the place of beginning.

The said tract of land thus circumscribed and bounded containing 48,150 acres of land, more or less, in superficies.

The township of Turcotte.

Proclamation of the 13th April, 1868.

A tract of land bounded on the south-east, by the river St. Maurice ; on the south-west, partly by the township of Polette, and partly by the waste lands of the Crown ; on the north-east, and on the north-west, by the waste lands of the Crown.

Beginning at a post and stone boundary planted on the western bank of the said river St. Maurice, and marking the southernmost angle of the said tract of land ; thence, north, 45 degrees west, astronomically, 1105 chains and 40 links, more or less, to a post and stone boundary marking the westernmost angle of the said tract of land ; thence, north, 45 degrees east, 806 chains, more or less, to a post and stone boundary marking the northernmost angle of the said tract of land ; thence, south, 45 degrees east, 808 chains, more or less, to the river St. Maurice, to a post and stone boundary marking the easternmost angle of the said tract of land ; and thence, along the western bank of the said river, St. Lawrence, and following its sinuosities, southwestwardly, to the place of beginning. The said tract of land thus limited and bounded containing 75,800 acres of land, more or less, in superficies.

The township of Vallieres.

Proclamation of the 21st June, 1868.

A tract of land bounded on the east, by the river St. Maurice ; on the north, by the Rivière au Lait ; on the south-west, by the township of Turcotte ; and on the north-west, by the waste lands of the Crown.

Beginning at a post and stone boundary planted on the west bank of the river St. Maurice, and marking the easternmost angle of the said township of Turcotte, and the southernmost angle of the said tract of land ; thence, along the north-eastern outline of the said township of Turcotte, astronomically north, 45 degrees west, 808 chains, more or less, to a post and stone boundary marking

marquant l'angle le plus au nord du dit canton de Turcotte et l'angle le plus à l'ouest de la dite étendue de terre ; de là, nord, 45 degrés est, 572 chaînes, plus ou moins, à la susdite Rivière au Lait ; de là, descendant la dite Rivière au Lait, vers l'est, jusqu'à sa décharge dans la rivière St. Maurice ; et de là, vers le sud, le long de la rive ouest de la dite rivière St. Maurice, jusqu'au lieu de départ. La dite étendue de terre ainsi délimitée et bornée contenant 30,600 acres de terre, plus ou moins, en superficie.

Le canton de De Monts.

Proclamation du 29 juin, 1867.

Une étendue ou compeau de terre borné à l'est, et au sud, par le fleuve St. Laurent ; au nord et à l'ouest, par les terres non subdivisées de la Couronne. Commençant à un poteau et borne en pierre plantés sur la rive nord du fleuve St. Laurent et définissant l'angle sud-ouest de la dite étendue ou compeau de terre ; de là, astronomiquement nord, 647 chaînes, plus ou moins, jusqu'à l'intersection d'une ligne qui doit être tirée vrai ouest depuis l'embouchure de la Rivière Trinité ; de là, le long de la dite ligne, vrai est, 1340 chaînes, plus ou moins, jusqu'à l'embouchure de la Rivière Trinité susdite ; de là, le long du rivage du fleuve St. Laurent, dans une direction sud, jusqu'à la Pointe De Monts ; et de là, dans une direction ouest, jusqu'au point de départ.

La dite étendue ou compeau de terre ainsi limité et borné contenant 68,000 acres de terre, plus ou moins, en superficie.

Le canton de DeSales.

Proclamation du 13 juin, 1868.

Borné au sud, par la seigneurie du Gouffre; au sud-est, par le canton de Settrington ; à l'est, partie par la rivière de la Malbaie, et partie par la seigneurie de Murray Bay ; à l'ouest, partie par la seigneurie du Gouffre, et partie par sa branche nord-est ; et au nord, par les terres incultes de la Couronne. Commençant à un poteau et une borne de pierre plantés sur la rive est de la dite rivière du Gouffre et marquant l'angle le plus au nord de la dite seigneurie du Gouffre et l'angle le plus au sud-ouest de la dite étendue de terre; de là, le long de la ligne qui borne au nord la seigneurie du Gouffre, vers le sud-est,75 chaînes, plus ou moins, jusqu'à l'intersection du contour nord du canton de Settrington ; de là,

the northernmost angle of the said township of Turcotte and the western angle of the said tract of land ; thence, north, 45 degrees east, 572 chains, more or less, to the aforesaid Rivière au Lait ; thence, down the said Rivière au Lait, eastwardly, to its discharge into the river St. Maurice, and thence, southwardly, along the western bank of the said river St. Maurice, to the place of beginning. The said tract of land thus circumscribed and bounded containing 30,600 acres of land, more or less, in superficies.

The township of De Monts.

Proclamation of the 29th June, 1867.

A tract or parcel of land bounded on the east, and south, by the river St. Lawrence ; on the north and west, by the unsubdivided Crown lands. Beginning at a post and stone boundary planted on the north shore of the river St. Lawrence, and marking the southwest corner of the said tract or parcel of land ; thence, astronomically north, 647 chains, more or less, to the intersection of the line to be drawn due west from the mouth of the Trinity River ; thence, along the said line, due east, 1340 chains, more or less, to the mouth of the Trinity River aforesaid ; thence, along the shore of the River St. Lawrence, southwardly to the point De Monts ; and thence, westwardly, to the place of beginning.

The said tract or parcel of land thus limited and bounded containing 68,000 acres of land, more or less, in superficies.

The township of DeSales.

Proclamation of the 13th June, 1868.

Bounded on the south, by the seigniory of Gouffre ; on the south-east, by the township of Settrington ; on the east, partly by the river Malbaie, and partly by the seigniory of Murray Bay ; on the west, partly by the seigniory of Goufire, and partly by its northeast branche ; and on the north,by the waste lands of the Crown. Beginning at a post and stone boundary planted on the eastern shore of the said river du Gouffre and marking the northernmost angle of the said seigniory of Gouffre and the south-westernmost angle of the said tract of land ; thence, along the northern boundary line of the seigniory of Grouffre, south-eastwardly, 75 chains, more or less, to the intersection of the northern

le long du dit contour nord du canton de Settrington, nord, 70 degrés est, magnétiquement, la variation étant de 15 degrés et 45 minutes ouest, 398 chaînes, plus ou moins, jusqu'à l'intersection du contour ouest de la dite seigneurie de Murray Bay, à un poteau et une borne de pierre marquant l'angle nord-est du dit canton de Settrington et l'angle sud-est de la étendue de terre ; de là, le long du contour ouest de la dite seigneurie de Murray Bay, nord, 32 degrés est, magnétiquement, 131 chaînes, plus ou moins, à un angle ; et de là, continuant toujours le long du dit contour ouest, nord, 26 degrés 30 minutes est, 233 chaînes, plus ou moins, jusqu'à la rivière de la Malbaie, à un poteau et une borne de pierre ; de là, montant la rive ouest de la dite rivière de la Malbaie et suivant ses sinuosités, vers le nord, à l'embouchure ou décharge du ruisseau connu sous le nom de Rivière des Monts ; de là, montant la dite Rivière des Monts et suivant ses sinuosités, vers l'ouest, à l'issue du lac connu sous le nom de " Lac du Pied des Monts " ; de là, le long du bord sud du dit Lac du Pied des Monts, vers l'ouest, à un poteau et une borne de pierre plantés à l'extrémité nord de la ligne qui borne en arrière le rang connu sous le nom de rang C, et marquant l'angle nord-ouest du lot No. 36 du dit rang ; de là, suivant une course astronomiquement ouest, jusqu'à la branche nord-est de la Rivière du Gouffre ; de là, vers le sud, le long de la dite branche nord-est, et suivant ses sinuosités, jusqu'à son confluent avec la rivière du Gouffre aux fourches de la branche sud-ouest ; et de là, le long de la dite rivière du Gouffre et suivant ses sinuosités, vers le sud, au lieu de départ.

La dite étendue de terre ainsi limitée et bornée contenant environ 40,000 acres de terre en superficie.

Le canton de Baillargeon.

Proclamation du 18 octobre, 1866.

Une certaine étendue ou compeau de terre borné à l'est, par le canton d'York ; à l'ouest, par le canton de La Force ; au nord, par la rivière York ; et au sud, par les terres non arpentées de la Couronne. Commençant à un poteau et borne en pierre plantés sur la rive sud de la dite rivière York, et définissant l'angle nord-ouest du canton de York susdit ; de là, le long de la ligne extérieure ouest du dit canton d'York, astronomiquement sud, 753 chaînes, 13 chaînons, plus ou moins, jusqu'à un poteau et borne en pierre plantés à l'angle sud-ouest du dit canton d'York ; de là, astronomiquement ouest, 687

outline of the township of Settrington ; thence, along the said northern outline of the township of Settrington, north, 70 degrees east, magnetically, the variation being 15 degrees and 45 minutes west, 398 chains, more or less, to the intersection of the western outline of the said seigniory of Murray Bay, to a post and stone boundary marking the north-eastern angle of the said township of Settrington, and the south-eastern angle of the said tract of land ; thence, along the western outline of the said seigniory of Murray Bay, north, 32 degrees east, magnetically, 131 chains, more or less, to an angle ; and thence, in continuation still along the said western outline, 26 degrees 30 minutes east, 233 chains, more or less, to the river Malbaie, at a post and stone boundary ; thence, running up the western shore of the said river Malbaie and following its sinuosities, northwardly, to the mouth or discharge of the creek known by the name of " Rivière des Monts " ; thence, running up the said Rivière des Monts and following its sinuosities, westwardly, to the beginning of the lake known under the name of " lac du Pied des Monts " ; thence, along the side of the said Lac du Pied des Monts, westwardly, to a post and stone boundary planted at the northern extremity of the rear boundary line of the range known by the name of range C, and marking the north-western angle of lot No. 36 of the said range ; thence, running astronomically west, to the north-eastern branch of the river du Gouffre ; thence, southwardly, along the said north-eastern branch, and following its sinuosities, to its intersection with the river du Gouffre

The township of Baillargeon.

Proclamation of the 18th October, 1866.

A certain tract or parcel of land bounded on the east, by the township of York ; on the west, by the township of La Force ; on the north, by the river York ; and on the south, by the unsurveyed lands of the Crown. Beginning at a post and stone boundary planted on the south bank of the river York, and marking the north-west outline of the township of York aforesaid ; thence, along the western outline of the said township of York, astronomically south, 753 chains, 13 links, more or less, to a post and stone boundary planted at the south-west angle of the said township of York ; thence, astronomically

chaînes, 56 chaînons, plus ou moins, jusqu'à un poteau et une borne en pierre ; de là, astronomiquement nord, 712 chaînes, 50 chaînons, plus ou moins, jusqu'à un poteau et une borne en pierre plantés sur la rive sud de la rivière York susdite ; de là, le long de la dite rive sud de la rivière York, et suivant ses sinuosités jusqu'au point de départ.

La dite étendue ou compeau de terre comprenant 44,857 acres de terre, plus ou moins, en superficie.

Le canton d'Arago.

Proclamation du 18 décembre, 1868.

Une étendue ou compeau de terre borné et limité au nord-est, par le canton de Garneau; au sud-ouest, par le canton de Patton ; au nord-ouest, partie par le canton de Beaubien, et partie par le canton de Bourdages ; et au sud-est, par le canton de Leverrier. Commençant à un point sur la ligne extérieure sud-est du canton de Beaubien susdit, à un poteau et borne en pierre définissant l'angle le plus à l'est du dit canton de Beaubien et l'angle le plus au nord de la dite étendue ou compeau de terre ; de là, le long de la dite ligne extérieure sud-est de Beaubien, et en continuation le long de la ligne extérieure sud-est du canton de Bourdages, sud, 45 degrés ouest, astronomiquement, 670 chaînes, 50 chaînons, plus ou moins, jusqu'à l'intersection de la ligne extérieure nord-est du canton de Patton susdit, jusqu'à un poteau et borne en pierre définissant l'angle le plus au nord du dit canton de Patton et l'angle le plus à l'ouest de la dite étendue ou compeau de terre ; de là, le long de la dite ligne extérieure nord-est de Patton, sud, 45 degrés est, 565 chaînes, plus ou moins, jusqu'à l'intersection de la ligne extérieure nord-ouest du canton de Leverrier susdit, à un poteau et borne en pierre définissant l'angle le plus à l'ouest du dit canton de Leverrier et l'angle le plus au sud de la dite étendue ou compeau de terre ; de là, le long de la dite ligne extérieure nord-ouest de Leverrier, nord, 45 degrés est, 689 chaînes, plus ou moins, jusqu'à l'intersection de la ligne extérieure sud-ouest du canton de Garneau susdit, à un poteau et une borne en pierre définissant l'angle le plus au sud du dit canton de Garneau, et l'angle le plus à l'est de la dite étendue ou compeau de terre ; de là, le long de la dite ligne extérieure sud-ouest de Garneau, nord, 47 degrés ouest, 565 chaînes, 60 chaînons, plus ou moins, jusqu'au point de départ.

La dite étendue ou compeau de terre ainsi

west, 687 chains, 56 links, more or less, to a post and stone boundary ; thence, astronomically north, 712 chains, 50 links, more or less, to a post and stone boundary planted on the south bank of the river York aforesaid ; thence, along the said south bank of the river York, and following all its sinuosities, to the place of beginning.

The said tract or parcel of land comprising 44,857 acres of land, more or less, in superficies.

The township of Arago.

Proclamation of the 18th December, 1868.

A tract or parcel of land bounded and limited on the north-east, by the township of Garneau ; on the south-west, by the township of Patton ; on the north-west, partly by the township of Beaubien and partly by the township of Bourdages ; and on the south-east, by the township of Leverrier. Beginning at a point on the south-east outline of the township of Beaubien aforesaid, at a post and stone boundary marking the easternmost angle of the said township of Beaubien and the northernmost angle of the said tract or parcel of land ; thence, along the said south-east outline of Beaubien and in continuation along the said south-east outline of the township of Bourdages, south, 45 degrees west, astronomically, 670 chains, 50 links, more or less, to the intersection of the north-eastern outline of the township of Patton aforesaid, to a post and stone boundary marking the northernmost angle of the said township of Patton and the westernmost angle of the said tract or parcel of land ; thence, along the said north-east outline of Patton, south, 45 degrees east, 565 chains, more or less, to the intersection of the north-west outline of the township of Leverrier aforesaid, to a post and stone boundary marking the westernmost angle of the said township of Leverrier and the southernmost angle of the said tract or parcel of land ; thence, along the said north-west outline of Leverrier, north, 45 degrees east, 689 chains, more or less, to the intersection of the south-west outline of the township of Garneau aforesaid, to a post and stone boundary marking the southernmost angle of the said township of Garneau, and the easternmost angle of the said tract or parcel of land ; thence, along the said south-west outline of Garneau, north, 47 degrees west, 565 chains, 60 links, more or less, to the place of beginning.

The said tract or parcel of land thus limi-

désigné contenant 38,400 acres de terre, plus ou moins, en superficie.

Le canton de Blanchet.

Proclamation du 14 novembre, 1866.

Une certaine étendue ou compeau de terre borné au nord, partie par les terres incultes de la Couronne, et partie par le fief Anse de l'Etang ; à l'est, partie par le canton de Sydenham, partie par la rivière Dartmouth, et partie par le canton de la Baie de Gaspé Sud ; au sud, par le canton de Galt ; et à l'ouest, par le canton de De Beaujeu. Commençant à un poteau et une borne en pierre plantés sur la ligne extérieure ouest du canton de la Baie de Gaspé Sud susdit, et définissant l'angle nord-est du dit canton de Galt et l'angle sud-est de la dite étendue ou compeau de terre ; de là, le long de la dite ligne extérieure ouest du canton de la Baie de Gaspé Sud, astronomiquement nord, un degré 20 minutes ouest, 118 chaînes, plus ou moins, jusqu'à l'intersection de " Ladies Steps Brook ", à un poteau et une borne en pierre définissant l'angle nord-ouest du canton de la Baie de Gaspé Sud susdit ; de là, en descendant le dit Ladies Steps Brook, dans une direction est, jusqu'à son confluent avec la rivière Dartmouth susdite ; de là, le long et en remontant la dite rivière Darmouth, dans une direction nord, jusqu'à l'intersection de la ligne extérieure ouest du canton de Sydenham susdit, à un poteau et une borne en pierre ; de là, le long de la dite ligne extérieure ouest du canton de Sydenham, astronomiquement nord, un degré 27 minutes ouest, 465 chaînes, plus ou moins, jusqu'à l'intersection de l'arrière ligne du fief Anse de l'Etang susdit, à un poteau et une borne en pierre définissant l'angle nord-est de la dite étendue ou compeau de terre ; de là, le long de la dite arrière ligne du fief Anse de l'Etang, astronomiquement nord, 69 degrés 20 minutes ouest, 151 chaînes 20 chaînons, plus ou moins, jusqu'à un poteau et une borne en pierre définissant l'angle sud-ouest du dit fief Anse de l'Etang ; de là, astronomiquement ouest, 207 chaînes, plus ou moins, jusqu'à un poteau et une borne en pierre définissant l'angle nord-ouest de la dite étendue ou compeau de terre ; de là, astronomiquement sud, 886 chaînes, 31 chaînons, plus ou moins, jusqu'à un poteau et une borne en pierre définissant l'angle nord-ouest du canton de Galt susdit, et l'angle sud-ouest de la dite étendue ou compeau de terre ; de là, le long de la ligne extérieure nord du dit canton de Galt, astronomiquement est, 487

ted containing 38,400 acres of land, more or less, in superficies.

The township of Blanchet.

Proclamation of the 14th November, 1866.

A certain tract or parcel of land bounded on the north, partly by the waste lands of the Crown, and partly by the fief Anse de l'Etang ; on the east, partly by the township of Sydenham, partly the river Dartmouth, and partly by the township of Gaspé Bay South ; on the south, by the township of Galt ; and on the west, by the township of De Beaujeu. Beginning at a post and stone boundary planted on the western outline of the township of Gaspé Bay South aforesaid, and marking the north-east angle of the said township of Galt, and the south-east angle of the said tract or parcel of land ; thence, along the said western outline of the township of Gaspé Bay South, astronomically north, one degree 20 minutes west, 118 chains, more or less, to the intersection of the Ladies Steps Brook, at a post and stone boundary marking the north-west angle of the township of Gaspé Bay South aforesaid ; thence, downwards the said Ladies Steps Brook, in an easterly direction, to its intersection with the river Dartmouth aforesaid ; thence, along and upwards the said river Darmouth, in a northerly direction, to the intersection of the western outline of the township of Sydenham aforesaid, at a post and stone boundary ; thence, along the said western outline of the township of Sydenham, astronomically north, one degree 27 minutes west, 465 chains, more or less, to the intersection of the rear line of the fief Anse de l'Etang aforesaid, at a post and stone boundary marking the north-east angle of the said tract or parcel of land ; thence, along the said rear line of the fief Anse de l'Etang, astronomically north, 69 degrees 20 minutes west, 151 chains 20 links, more or less, to a post and stone boundary marking the south west angle of the said fief Anse de l'Etang ; thence, astronomically west, 207 chains, more or less, to a post and stone boundary marking the north-west angle of the said tract or parcel of land ; thence, astromically south, 886 chains 31 links, more or less, to a post and stone boundary marking the north-west angle of the township of Galt aforesaid, and the south-west angle of the said tract or parcel of land ; thence, along the northern outline of the township of Galt, astronomically east, 487 chains 13 links, more or less, to the place of beginning.

chaînes, 13 chaînons, plus ou moins, jusqu'au point de départ.

La dite étendue ou compeau de terre ainsi borné contenant 34,018 acres de terre, plus ou moins, en superficie.

Le canton de Botsford.

Proclamation du 4 juillet, 1866.

Une étendue ou compeau de terre borné et limité au nord-est, par le Lac Long ; au nord-ouest, par le canton projeté d'Estcourt ; à l'ouest, par la ligne tirée en vertu du traité d'Ashburton au milieu du Beau Lac et de la rivière St François ; au sud-est, par le canton projeté de Robinson ; et au sud, par la ligne provinciale entre le Canada et le Nouveau-Brunswick. Commençant à un point sur le Beau Lac, à l'intersection de la ligne limitative susdite avec la dite ligne provinciale entre le Canada et le Nouveau-Brunswick ; et de là, le long de la dite ligne provinciale, vers l'est, jusqu'à un poteau et une borne en pierre plantés sur le bord est du Beau Lac et définissant l'angle sud-ouest de la dite étendue ou compeau de terre ; de là, vers le nord, le long du dit bord est du Beau Lac et en continuation le long de la rivière St François susdite, et en suivant ses sinuosités jusqu'à un poteau et une borne en pierre marquant l'angle nord-ouest de la dite étendue ou compeau de terre ; de là, nord, 45 degrés est, astronomiquement, 188 chaînes et 80 chaînons, plus ou moins, jusqu'à l'intersection du rivage sud-ouest du Lac Long susdit, à un poteau et une borne en pierre marquant l'angle le plus au nord de la dite étendue ou compeau de terre ; de là, le long du dit rivage sud-ouest du Lac Long, vers le sud-est, jusqu'à un poteau et une borne en pierre plantés à la tête d'icelui ; de là, astronomiquement sud, 80 chaînes, jusqu'à la ligne provinciale susdite, à un poteau et une borne en pierre marquant l'angle sud-est de la dite étendue ou compeau de terre ; de là, le long de la dite ligne provinciale, sud, 75 degrés ouest, 984 chaînes, plus ou moins, jusqu'au point de départ.

La dite étendue ou compeau de terre contenant 40,000 acres de terre, plus ou moins, en superficie.

Le canton de De Beaujeu.

Proclamation du 20 novembre, 1866.

Une étendue de terre bornée au nord, par

The said tract or parcel of land thus bounded containing 34,018 acres of land, more or less, in superficies.

The township of Botsford.

Proclamation of the 4th July, 1866

A tract or parcel of land bounded and abutted on the north-east, by the Long Lake ; on the north-west, by the projected township of Estcourt ; on the west, by the line of boundary drawn under the Ashburton treaty along de middle of Beau Lake and river St Francis ; on the south-east, by the projected township of Robinson ; and on the south, by the province line between Canada and New-Brunswick. Beginning at a point in Beau Lake, at the intersection of the boundary line aforesaid with the said Province line between Canada and New-Brunswick ; and thence, along the said province line eastwardly to a post and stone boundary planted on the east border of Beau Lake and marking the south-west angle of the said tract or parcel of land ; thence, northwardly along the said east border of Beau Lake and in continuation along the river St Francis aforesaid, and following its sinuosities, to a post and stone boundary marking the north-west angle of the said tract or parcel of land ; thence, north, 45 degrees east, astronomically, 188 chains and 80 links, more or less, to the intersection of the south-westerly shore of Long Lake aforesaid, at a post and stone boundary marking the northermost angle of the said tract or parcel of land ; thence, along the said south-westerly shore of Long Lake south-eastwardly, to a post and stone boundary planted at the head thereof ; thence, astronomically south, 80 chains, to the intersection of the province line aforesaid, at a post and stone boundary marking the south-east angle of the said tract or parcel of land ; thence, along the said province line, south, 75 degrees west, 984 chains, more or less, to the place of beginning.

The said tract or parcel of land containing 40,000 acres of land, more or less, in superficies.

The township of De Beaujeu.

Proclamation of the 20th November, 1866

A tract of land bounded on the north, by

les terres non arpentées de la Couronne ; au sud, par le canton de Larocque ; à l'est, par le canton de Blanchet ; et à l'ouest, partie par la seigneurie de la Grande Vallée des Monts, et partie par les terres non arpentées de la Couronne.

Commençant à un poteau et une borne en pierre marquant l'angle nord-ouest du canton de Larocque et l'angle sud-ouest de la dite étendue ou compeau de terre ; de là, le long de la ligne extérieure nord du dit canton de Larocque, astronomiquement est, 771 chaînes et 66 chaînons, plus ou moins, jusqu'à un poteau et une borne en pierre marquant l'angle nord-est du dit canton de Larocque et l'angle sud-est de la dite étendue ou compeau de terre ; de là, astronomiquement nord, 886 chaînes et 31 chaînons, plus ou moins, jusqu'à un poteau et une borne en pierre marquant l'angle nord-est de la dite étendue ou compeau de terre ; de là, astronomiquement ouest, 771 chaînes et 66 chaînons, plus ou moins, jusqu'à l'intersection de la ligne extérieure est de la seigneurie de la Grande Vallée des Monts susdite, à un poteau et une borne en pierre marquant l'angle nord-ouest de la dite étendue ou compeau de terre ; de là, le long de la dite ligne extérieure est de la seigneurie de la Grande Vallée des Monts, astronomiquement sud, 2 degrés et 10 minutes est, 79 chaînes et 7 chaînons, plus ou moins, jusqu'à un poteau et une borne en pierre marquant l'angle sud-est de la dite seigneurie de la Grande Vallée des Monts ; et de là, astronomiquement sud, 809 chaînes, 16 chaînons, plus ou moins, jusqu'au point de départ.

La dite étendue ou compeau de terre ainsi limité et borné contenant 66,019 acres de terre, plus ou moins, en superficie.

Le canton de Galt.

Proclamation du 22 octobre, 1866

Une étendue de terre bornée au nord, par le canton de Blanchet ; au sud, par la rivière York ; à l'est, par le canton de Gaspé Baie Sud ; et à l'ouest, par le canton de Larocque.

Commençant à un poteau et une borne en pierre plantés sur la rive nord de la rivière York susdite, et marquant l'angle sud-ouest du dit canton de la Baie de Gaspé Sud et l'angle sud-est de la dite étendue ou compeau de terre ; de là, le long de la ligne extérieure ouest du dit canton de la Baie de Gaspé Sud, astronomiquement nord, un degré 20 minutes ouest, 640 chaînes, 26 chaînons, plus ou moins, jusqu'à un poteau et une

unsurveyed lands of the Crown ; on the south, by the township of Lorocque ; on the east, by the township of Blanchet ; and on the west, partly by the seigniory of Grande Vallée des Monts, and partly by unsurveyed lands of the Crown.

Beginning at a post and stone boundary marking the north-west angle of the township of Larocque, and the south-west angle of the said tract or parcel of land ; thence, along the north outline of the said township of Larocque, astronomically east, 771 chains and 66 links, more or less, to a post and stone boundary marking the north-east angle of the said township of Larocque and the south-east angle of the said tract or parcel of land ; thence, astronomically north, 886 chains and 31 links, more or less, to a post and stone boundary marking the north-east angle of the said tract or parcel of land ; thence, astronomically west, 771 chains and 66 links, more or less, to the intersection of the east outline of the seigniory of Grande Vallée des Monts aforesaid, at a post and stone boundary marking the north west angle of the said tract or parcel of land ; thence, along the said east outline of the seigniory of Grande Vallée des Monts, astronomically south, 2 degrees and 10 minutes east, 79 chains and 7 links, more or less, to a post and stone boundary marking the south-east angle of the said seigniory of Grande Vallée des Monts ; and thence, astronomically south, 809 chains, 16 links, more or less, to the place of beginning.

The said tract or parcel of land thus limited and bounded containing 66,019 acres of land, more or less, in superficies.

The township of Galt.

Proclamation of the 22nd October, 1866

A tract of land bounded on the north, by the township of Blanchet ; on the south, by the York River ; on the east, by the township of Gaspé Bay South ; and on the west, by the township of Larocque.

Beginning at a post and stone boundary planted on the north bank of the York River aforesaid, marking the south-west angle of the said township of Gaspé Bay South and the south-east angle of the said tract or parcel of land ; thence, along the west outline of the said township of Gaspé Bay South, astronomically north, one degree 20 minutes west, 640 chains, 26 links, more or less, to a post and stone boundary marking the north-

borne en pierre marquant l'angle nord-est de la dite étendue ou compeau de terre ; de là, astronomiquement ouest, 487 chaînes, 13 chaînons, plus ou moins, jusqu'à un poteau et une borne en pierre marquant l'angle nord-est du dit canton de Larocque, et l'angle nord-ouest de la dite étendue ou compeau de terre ; de là, le long de la ligne extérieure est du dit canton de Larocque, astronomiquement sud, 656 chaînes, 26 chaînons, plus ou moins, jusqu'à un poteau et une borne en pierre plantés sur la rive nord de la rivière York susdite, et marquant l'angle sud-est du dit canton de Larocque, et l'angle sud-ouest de la dite étendue ou compeau de terre ; et de là, le long de la dite rive nord de la rivière York et en suivant ses sinuosités, vers l'est, jusqu'au point de départ.

La dite étendue ou compeau de terre ainsi limité et borné contenant 32,753 acres de terre, plus ou moins, en superficie.

Le canton de Larocque.

Proclamation du 18 octobre, 1866.

Une étendue ou compeau de terre borné au nord, par le canton de De Beaujeu ; au sud, par la rivière York ; à l'est, par le canton de Galt ; et à l'ouest, par les terres non arpentées de la Couronne.

Commençant à un poteau et borne en pierre plantés sur la rive nord de la rivière York, et marquant l'angle sud-ouest du canton de Galt susdit, et l'angle sud-est du dit canton de Larocque ; de là, astronomiquement nord, 656 chaînes, 26 chaînons, plus ou moins, jusqu'à un poteau et une borne en pierre ; de là, astronomiquement ouest, 771 chaînes, 66 chaînons, plus ou moins, jusqu'à un poteau et une borne en pierre ; de là, astronomiquement sud, 536 chaînes, 26 chaînons, plus ou moins, jusqu'à un poteau et une borne en pierre plantés sur la rive nord de la rivière York susdite ; de là, le long de la dite rive nord de la rivière York, et en suivant ses sinuosités, vers l'est, jusqu'au point de départ.

La dite étendue ou compeau de terre contenant 53,310 acres de terre, plus ou moins, en superficie.

Le canton de Letellier

Proclamation du 8 octobre, 1866.

Une étendue ou compeau de terre borné au sud, par le fleuve St. Laurent ; d'un côté vers l'est, par la rivière Moisic ; de l'autre

east angle of the said tract or parcel of land ; thence, astronomically west, 487 chains 13 links, more or less, to a post and stone boundary marking the north-east angle of the township of Larocque aforesaid and the north-west angle of the said tract or parcel of land; thence, along the east outline of the said township of Larocque, astronomically south, 656 chains 26 links, more or less, to a post and stone boundary planted on the north bank of the York River aforesaid, marking the south-east angle of the said township of Larocque, and the south-west angle of the said tract or parcel of land ; and thence, along the said north bank of the York River and following its sinuosities, eastwardly, to the place of beginning.

The said tract or parcel of land thus limited and bounded containing 32,753 acres of land, more or less, in superficies.

The township of Larocque.

Proclamation of the 18th October, 1866.

A tract or parcel of land bounded on the north, by the township of De Beaujeu ; on the south, by the York River ; on the east, by the township of Galt ; and on the west, by the unsurveyed lands of the Crown.

Beginning at a post and stone boundary planted on the north bank of the said York river, and marking the south-west angle of the township of Galt aforesaid. and the south-east angle of the said township of Larocque ; thence, astronomically north, 656 chains, 26 links, more or less, to a post and stone boundary ; thence, astronomically west, 771 chains, 66 links, more or less, to a post and stone boundary ; thence, astronomically south, 536 chains, 26 links, more or less, to a post and stone boundary planted on the north bank of the York river aforesaid ; thence, along the said north bank of the York river, and following its sinuosities, eastward, to the place of beginning.

The said tract or parcel of land containing 53,310 acres of land, more or less, in superficies.

The township of Letellier.

Proclamation of the 8th October, 1866.

A tract or parcel of land bounded on the south, by the river St. Lawrence ; on one side towards the east, by the river Moisic ; on the

côté, vers l'ouest, partie par les terres vacantes de la Couronne, et partie par la Baie des Sept Isles ; et au nord, par les terres vacantes de la Couronne.

Commençant à un poteau et une borne en pierre plantés à la décharge de la Rivière des Rapides dans la Baie des Sept Isles, et marquant l'angle sud-ouest du dit canton ; de là, astronomiquement nord, 936 chaînes, plus ou moins, jusqu'à l'intersection d'une ligne tirée vrai ouest des premières fourches de la rivière Moisic susdite ; de là, astronomiquement est, 850 chaînes, plus ou moins, jusqu'à la rive ouest de la rivière Moisic, aux fourches susdites ; de là, vers le sud, le long de la dite rivière Moisic et en suivant ses sinuosités, jusqu'à sa décharge dans le fleuve St. Laurent, à la Pointe Moisic ; et de là, le long de la rive nord du fleuve St. Laurent, vers l'ouest, et en continuation le long du rivage est de la Baie des Sept Isles, vers le nord et vers l'ouest, jusqu'au point de départ.

La dite étendue ou compeau de terre contenant 98,780 acres de terre, plus ou moins, en superficie,

Le canton de Manicouagan.

Proclamation du 8 octobre, 1866.

Une étendue ou compeau de terre de forme irrégulière borné au nord-est, par la rivière Manicouagan ; à l'est et au sud, par le fleuve St. Laurent ; à l'ouest, par la rivière Outarde; et au nord, par les terres vacantes de la Couronne. Commençant à la tête des chûtes à l'embouchure de la dite rivière Manicouagan, à un point définissant l'angle nord-est du dit canton ; de là, astronomiquement ouest, 388 chaînes, plus ou moins, jusqu'à la rive est de la rivière Outarde susdite ; de là, le long de la dite rive est de la rivière Outarde, vers l'ouest jusqu'à la Pointe Outarde, à l'extrémité ouest de la péninsule de Manicouagan ; et de là, le long de la rive nord du fleuve St. Laurent, vers l'est et vers le nord, jusqu'à la décharge de la rivière Manicouagan susdite, et en continuation le long de la rive ouest de la dite rivière Manicouagan, vers le nord, jusqu'au point de départ.

La dite étendue ou compeau de terre contenant 37,000 acres de terre, plus ou moins, en superficie.

other side towards the west, partly by the waste lands of the Crown, and partly by the Bay of seven Islands ; and on the north, by the waste lands of the Crown.

Beginning at a post and stone boundary planted at the discharge of the Rivière des Rapides into the Bay of Seven Islands, and marking the south-western angle of the said township ; thence, astronomically north, 936 chains, more or less, to the intersection of a line to be drawn due west, from the first forks of the River Moisic aforesaid ; thence, astronomically east, 850 chains, more or less, to the west bank of the River Moisic, at the forks aforesaid ; thence, southward, along the said River Moisic and following its sinuosities, to its discharge into the river St. Lawrence, at Point Moisic ; and thence, along the north shore of the River St. Lawrence, westwardly, and in continuation along the east shore of the Bay of Seven Islands, northwardly and westwardly, to the place of beginning.

The said tract or parcel of land containing 98,780 acres of land, more or less, in superficies.

The township of Manicouagan.

Proclamation of the 8th October, 1866.

A tract or parcel of land of an irregular figure, bounded on the north-east, by the river Manicouagan ; on the east and south, by the river St. Lawrence ; on the west, by the Outarde River ; and on the north, by the waste lands of the Crown. Beginning at the head of the falls at the mouth of the said river Manicouagan, at a point marking the north-east angle of the said township ; thence, astronomically west, 388 chains, more or less, to the east bank of the Outarde River aforesaid ; thence, along the said east bank of the Outarde River westwardly to Outarde Point, at the western extremity of the Peninsula of Manicouagan ; and thence, along the north shore of the river St. Lawrence, eastwardly and northwardly to the discharge of the river Manicouagan aforesaid, and in continuation along the south-westerly bank of the said River Manicouagan, north-westwardly, to the place of beginning.

The said tract or parcel of land containing 37,000 acres of land, more or less, in superficies.

Le canton d'Ashford.

Proclamation du 28 mai, 1821

Une étendue ou compeau de terre borné au nord-ouest, par la seigneurie de St-Roch ; au nord-est, par le canton d'Ixworth ; au sud-est, et sud-ouest, par les terres vacantes de la Couronne. Commençant à un poteau planté sur la ligne nord-est de la seigneurie de St-Roch et la ligne limitative sud-ouest de la seigneurie de Ste-Anne, à environ deux lieues du fleuve St-Laurent, marquant le coin nord de l'étendue de Nos terres vacantes dont il a été fait un arpentage et communément appelée le canton d'Ashford ; de là, courant, magnétiquement sud, 32½ degrés est, le long de la ligne de division entre les cantons d'Ixworth et d'Ashford, 800 chaînes, jusqu'au coin est de la dite étendue de terre appelée le canton d'Ashford ; à angles droits sud-ouest ou magnétiquement sud, 57½ degrés ouest, le long de la ligne sud-est de la dite étendue de terre appelée le canton d'Ashford, la séparant des terres de la Couronne environ 805 chaînes au coin sud de la dite étendue de terre appelée le canton d'Ashford ; de là, magnétiquement nord 32½ degrés ouest, entre la dite étendue de terre appelée le canton d'Ashford et les terres vacantes de la Couronne, environ 805 chaînes, à l'intersection de la ligne de profondeur de la seigneurie de St-Jean, marquant le coin ouest de la dite étendue de terre appelée le canton d'Ashford ; de là, le long de la dite ligne de profondeur, comme suit :—nord, 46 degrés est, 1118 chaînes, nord, 8½ degrés ouest, 32 chaînes 50 chaînons, nord, 61 degrés est, 46 chaînes, et nord, 5 degrés est, 22 chaînes 50 chaînons au point d'intersection avec la ligne de profondeur de la dite seigneurie de St-Roch ; de là, le long de la dite ligne comme suit :—nord 5 degrés est,25 chaînes, nord,47½ degrés est,264 chaînes, sud,86 degrés est,124 chaînes et nord 73 degrés est 256 chaînes au point de départ, contenant environ 70000 acres et l'allouance ordinaire pour les grands chemins.

Le canton de Moisie.

Proclamation du 24 aout, 1865.

Une certaine étendue de terre bornée au sud, par le fleuve St-Laurent ; d'un côté vers l'ouest, par la rivière Moisie ; et de l'autre vers l'est, par la rivière Matemek ou rivière à la Truite ; en arrière au nord, par les terres vacantes de la Couronne.

Commençant sur le côté est de l'entrée de

The township of Ashford.

Proclamation of the 28th May, 1821.

A tract or parcel of land bounded on the north-west, by the seigniory of St. Roch ; on the north-east, by the township of Ixworth ; on the south-east, and south-west, by the waste lands of the Crown. Beginning at a post standing on the north-easterly line of the said seigniory of St. Roch, and south-westerly boundary line of the seigniory of Sainte-Anne, at about two leagues from the river St. Lawrence, marking the northerly corner of the tract of Our waste lands whereof a survey hath been made commonly called the township of Ashford ; running from thence, magnetically south, 32½ degrees east, along the division line between the township of Ixworth and Ashford, 800 chains, to the easterly corner of the said tract of land called the township of Ashford ; at right angles, south-westerly or magnetically south, 57½ degrees west, along the south-easterly line of the said tract of land called the township of Ashford, separating it from the waste lands of the Crown, about 805 chains, to the south corner of the said tract of land called the township of Ashford ; thence, magnetically north, 32½ degrees west, between the said tract of land called the township of Ashford and the waste lands of the Crown, about 805 chains, to the intersection of the depth line of the seigniory of St. Jean, marking the westerly corner of the said tract of land called the township of Ashford ; thence, along the said line of depth as follows :—north, 46 degrees east, 118 chains, north, 8½ degrees west, 32 chains, 50 links ; north, 61 degrees east, 46 chains ; and north, 5 degrees east, 22 chains 50 links, to the point of intersection with the depth line of the said seigniory of St. Roch ; thence, along the said line as follows : north, 5 degrees east, 25 chains ; north, 47½ degrees east, 264 chains ; south, 86 degrees east, 124 chains, and north, 73 degrees east, 256 chains to the place of beginning, containing about 70000 acres and the usual allowance for highways.

The township of Moisie.

Proclamation of the 24th August, 1865

A certain tract of land bounded on the south, by the river St. Lawrence ; on one side towards the west, by the river Moisie ; and on the other towards the east, by the river Matemek or Trout river ; in rear, on the north, by the waste lands of the Crown. Beginning on the east side of the entrance of

la dite rivière Moisie, de là, remontant la rive est de la dite rivière jusqu'à la première fourche ou la branche est de la rivière environ 13 milles en ligne droite ; de là, astronomiquement est, environ 11 milles et 70 chaînes, jusqu'à la rive ouest de la dite rivière Matemek ou Rivière à la Truite ; de là, vers le sud, en descendant le long de la rive ouest de la dite rivière, jusqu'à sa décharge dans le fleuve St-Laurent ; de là, vers l'ouest, le long d'icelui jusqu'au point de départ ; contenant 100000 acres de terre, plus ou moins, y comprise l'allouance ordinaire pour les grands chemins.

Le canton de Sicotte.

Proclamation du 18 janvier, 1863.

Une certaine étendue ou compeau de terre borné et limité au nord, par le canton de Baskatong ; au sud, par le canton d'Aumond ; à l'est, par les terres vacantes de la Couronne ; à l'ouest, par la rivière Gatineau. Commençant à un poteau et une borne en pierre plantés sur la rive est de la rivière Gatineau et marquant le coin nord-ouest du dit canton d'Aumond, et le coin sud-ouest de la dite étendue ou compeau de terre ; de là, le long de la ligne extérieure nord du canton d'Aumond susdit, astronomiquement est, 707 chaînes, plus ou moins, jusqu'à un poteau et une borne en pierre marquant le coin nord-est du dit canton d'Aumond, et le coin sud-est de la dite étendue ou compeau de terre ; de là, nord, 732 chaînes, plus ou moins, jusqu'à un poteau et une borne en pierre, marquant le coin nord-est de la dite étendue ou compeau de terre ; de là, ouest, 863 chaînes, plus ou moins, jusqu'à l'intersection de la rivière Gatineau susdite, jusqu'à un poteau et une borne en pierre plantés sur la rive est de la dite rivière Gatineau et marquant le coin nord-ouest de la dite étendue ou compeau de terre ; de là, en descendant le long de la rive est de la dite rivière Gatineau, et suivant ses sinuosités vers le sud, jusqu'au point de départ.

La dite étendue ou compeau de terre ainsi borné et limité contenant 51,200 acres de terre, plus ou moins, in superficie.

Le canton de Casupscull.

Proclamation du 6 mai, 1864.

Une étendue ou compeau de terre borné et limité au nord, et à l'est, par les terres non subdivisées de la Couronne ; à l'ouest, par la

the said river Moisie, thence, up the easterly bank of the said river, to the first fork or east branch of the river, about 13 miles in a straight line ; thence, astronomically east, about 11 miles and 70 chains, to the west bank of the said river Matemek or Trout river ; thence, southwardly, along and down the westerly bank of the said river, to its mouth in the river St. Lawrence ; thence, westwardly along the same to the place of beginning ; containing 100000 acres of land, more or less, including the usual allowance for highways.

The township of Sicotte.

Proclamation of the 18 January, 1863.

A certain tract or parcel of land bounded and abutted on the north, by the township of Baskatong ; on the south, by the township of Aumond ; on the east, by the waste lands of the Crown ; on the west, by the river Gatineau. Beginning at a post and stone boundary planted on the east bank of the river Gatineau, and marking the north-west corner of the said township of Aumond, and the south-west corner of the said tract or parcel of land ; thence, along the north outline of the said township of Aumond, astronomically east, 707 chains, more or less, to a post and stone boundary marking the north-east corner of the said township of Aumond, and the south-east corner of the said tract or parcel of land ; thence, north, 732 chains, more or less, to a post and stone boundary marking the north-east corner of the said tract or parcel of land ; thence, west, 863 chains, more or less, to the intersection of the river Gatineau aforesaid, at a post and stone boundary planted on the east bank of the river Gatineau aforesaid, and marking the north-west corner of the said tract or parcel of land ; thence, drawnward along the east bank of the said river Gatineau, and following its sinuosities, southwardly, to the place of beginning.

The said tract or parcel of land thus limited and bounded containing 51,200 acres of land, more or less, in superficies.

The township of Casupscull.

Proclamation of the 6th May, 1864.

A tract or parcel of land bonnded and limited on the north, and east, by the unsubdivided lands of the Crown ; on the west, by

rivière Matapédia ; et au sud, par le canton d'Assametquagan. Commençant à un poteau et une borne en pierre plantés sur la rive est de la rivière Matapédia susdite, à l'intersection de la ligne de division entre les comtés de Rimouski et de Bonaventure et marquant le coin le plus au sud de la dite étendue ou compeau de terre ; de là, le long de la dite ligne de division, nord, 68 degrés 35 minutes est, astronomiquement, 853 chaînes, plus ou moins, jusqu'à un poteau et une borne en pierre sur la ligne de profondeur des lots la plupart faisant front au sud-ouest sur le chemin Kempt, le dit poteau et borne en pierre marquant le coin sud-est de la dite étendue ou compeau de terre ; de là, le long de la dite ligne de profondeur des lots, dans une direction générale nord-ouest, jusqu'à l'intersection d'un petit cours d'eau qui se jette dans la rivière Casupscull, en arrière du lot No. 64 à l'est du chemin Kempt susdit, à un poteau et une borne en pierre ; de là, nord, 21 degrés 25 minutes ouest, 160 chaînes, plus ou moins, à un poteau et une borne en pierre marquant le coin le plus au nord de la dite étendue ou compeau de terre ; de là, sud, 68 degrés 35 minutes ouest, 201 chaînes, plus ou moins, à un poteau et une borne en pierre plantés à l'intersection de la ligne de profondeur des lots, dans la section de Casupscull, des lots du chemin Kempt, connus comme le rang du vieux chemin Kempt ; de là, le long de la ligne de division entre les lots Nos. 12 et 13 du dit rang, sud, 52 degrés 35 minutes ouest, 114 chaînes, plus ou moins, jusqu'à l'intersection de la rive est de la rivière Matapédia susdite, à un poteau et une borne en pierre marquant le coin le plus au nord-ouest de la dite étendue ou compeau de terre ; et de là, vers le sud, le long de la dite rivière Matapédia et en suivant ses sinuosités, jusqu'au point de départ.

La dite étendue ou compeau de terre ainsi borné contenant 48,000 acres de terre, plus ou moins, en superficie.

Le canton de Chabot.

Proclamation du 12 février, 1868.

Une étendue ou compeau de terre borné et limité au nord-ouest, partie par le canton de Woodbridge, et partie par le canton de Bungay ; au nord-est, par le canton de Pohenegamook ; au sud ouest, per le canton de Painchaud ; et au sud-est, par les limites de la Province. Commençant à un point sur la ligne extérieure sud-est du canton de Woodbridge susdit, à un poteau et une borne en pierre marquant l'angle le plus à l'ouest de

the river Matapédia ; and on the south, by the township of Assametquagan. Beginning at a post and stone boundary planted on the east bank of the river Matapédia aforesaid, at the intersection of the line of division between the counties of Rimouski and Bonaventure, and marking the southernmost corner of the said tract or parcel of land ; thence, along the said line of division, north, 68 degrees 35 minutes east, astronomically, 853 chains, more or less, to a post and stone boundary planted on the rear or depth line of the lots mostly fronting to the south-west on the Kempt Road, the said post and stone boundary marking the south-east corner of the said tract or parcel of land ; thence, along the said rear or depth line of the lots, in a general north-westerly direction, to the intersection of a small stream flowing into the river Casupscull, in rear of lot No. 64 east of the Kempt Road aforesaid, at a post and stone boundary ; thence, north, 21 degrees 25 minutes west, 160 chains, more or less, to a post and stone boundary marking the northernmost corner of the said tract or parcel of land ; thence, south, 68 degrees 35 minutes west, 201 chains, more or less, to a post and stone boundary planted at the intersection of the rear or depth line of the lots, in the Casupscull section, of the Kempt Road lots, known as the old Kempt road range ; thence, along the division line between lots Nos. 12 and 13 of the said range, south, 52 degrees 35 minutes west, 114 chains, more or less, to the intersection of the east bank of the river Matapédia aforesaid, at a post and stone boundary marking the north-westernmost corner of the said tract or parcel of land ; and thence, southwardly, along the said river Matapédia and following its sinuosities, to the place of beginning.

The said tract or parcel of land thus circumscribed containing 48,000 acres of land, more or less, in superficies.

The township of Chabot.

Proclamation of the 12th February, 1868.

A tract or parcel of land bounded and abutted to the north-west, partly by the township of Woodbridge, and partly by the township of Bungay ; to the north-east, by the township of Pohenegamook ; to the south-west, by the township of Painchaud ; and to the south-east, by the limits of the Province. Beginning at a point on the south-east outline of the township of Woodbridge aforesaid, at a post and stone boundary marking the west-

la dite étendue ou compeau de terre ; de là, le long de la dite ligne extérieure sud-est du canton de Woodbridge, et en continuation le long de la ligne extérieure sud-est du canton de Bungay susdit, astronomiquement nord, 43 degrés 28 minutes est, 728 chaînes, 50 chaînons, plus ou moins, jusqu'à un poteau et une borne en pierre marquant l'angle le plus au nord de la dite étendue ou compeau de terre ; de là, astronomiquement sud-est, 924 chaînes, 59 chaînons, plus ou moins, jusqu'à l'intersection de la ligne de la Province, à un poteau et une borne en pierre marquant l'angle le plus à l'est de la dite étendue ou compeau de terre ; de là, le long de la dite ligne de la Province, sud, 35 degrés 35 minutes ouest, 733 chaînes, plus ou moins, jusqu'à un poteau et une borne en pierre marquant l'angle le plus au sud de la dite étendue ou compeau de terre ; de là, astronomiquement nord-ouest, 1043 chaînes, 67 chaînons, plus ou moins, jusqu'au point de départ.

La dite étendue ou compeau de terre ainsi limité contenant 67,800 acres de terre, plus ou moins, et l'allouance ordinaire pour les grands chemins.

MOINS : *Cette partie comprise dans St. Moïse, par proclamation du 24 février*, 1871, *et par Ordre en Conseil du 7 décembre*, 1877.

Le canton de Bungay.

Proclamation du 3 février, 1868.

Une étendue ou compeau de terre borné et limité vers le nord-ouest, partie par le fief Granville, et partie par la seigneurie de L'Islet du Portage ; au sud-est, par le canton de Chabot ; au nord-est, par le canton de Parke ; et au sud-ouest, partie par le fief Granville susdit, et partie par le canton de Woodbridge. Commençant à un point sur la ligne extérieure nord-est du canton de Woodbridge susdit, à un poteau et une borne en pierre plantés à la profondeur du fief Granville susdit, et marquant l'angle ouest de la dite étendue ou compeau de terre ; de là, le long de la ligne de profondeur du dit fief Granville, nord, 37 degrés 45 minutes est, astronomiquement, 122 chaînes, 31 chaînons, plus ou moins, jusqu'à un poteau et une borne en pierre marquant l'angle le plus à l'est du dit fief Granville ; de là, le long de la ligne nord-est du dit fief Granville, nord, 45 degrés ouest, 122 chaînes, plus ou moins, jusqu'à l'intersection de la ligne de profondeur de la seigneurie de L'Islet du Portage susdit, à un poteau et une borne en pierre marquant l'angle le plus au sud de la dite seigneurie de L'Islet du Portage, et l'angle le plus au nord-ouest

ernmost angle of the said tract or parcel of land ; thence, along the said south-east outline of the township of Woodbridge, and in continuation along the south-east outline of the township of Bungay aforesaid, astronomically north, 43 degrees 28 minutes east, 728 chains, 50 links, more or less, to a post and stone boundary marking the northernmost angle of the said tract or parcel of land ; thence, astronomically south-east, 924 chains, 59 links, more or less, to the intersection of the Province line, at a post and stone boundary marking the easternmost angle of the said tract or parcel of land ; thence, along the said Province line, south, 35 degrees 35 minutes west, 733 chains, more or less, to a post and stone boundary marking the southernmost angle of the said tract or parcel of land ; thence, astronomically north-west, 1043 chains, 67 links, more or less, to the place of beginning.

The said tract or parcel of land thus circumscribed containing 67,800 acres of land, more or less, and the usual allowance for highways.

MINUS : *That part comprised in St. Moïse, by proclamation of the 24th February*, 1871 *and Order in Council of the 7th December*, 1877.

The township of Bungay.

Proclamation of the 3rd February, 1868.

A tract or parcel of land bounded and abutted towards the north-west, partly by the fief Granville and partly by the seigniory of L'Islet du Portage ; to the south-east, by the township of Chabot ; to the north-east, by the township of Parke ; and to the south-west, partly by the fief Granville aforesaid, and partly by the township of Woodbridge. Beginning at the point on the north-east outline of the township of Woodbridge aforesaid, at a post and stone boundary planted at the depth of the fief Granville aforesaid, and marking the western angle of the said tract or parcel of land ; thence, along the depth line of the said fief Granville, north 37 degrees 45 minutes east, astronomically, 122 chains, 31 links, more or less, to a post and stone boundary marking the easternmost angle of the said fief Granville ; thence, along the north-east line of the said fief Granville, north, 45 degrees west, 122 chains, more or less, to the intersection of the rear or depth line of the seigniory of L'Islet du Portage aforesaid, at a post and stone boundary marking the southernmost angle of the said seigniory of L'Islet du Portage, and the north-

de la dite étendue ou compeau de terre ; de là, le long de la ligne de profondeur de la seigneurie de L'Islet du Portage, nord, 33 degrés 45 minutes est, 481 chaînes, 60 chaînons, plus ou moins, jusqu'à un poteau et une borne en pierre marquant l'angle le plus au nord de la dite étendue ou compeau de terre ; de là, sud, 45 degrés est, 701 chaînes, 86 chaînons, plus ou moins, jusqu'à un poteau et une borne en pierre marquant l'angle le plus à l'est de la dite étendue ou compeau de terre ; de là, sud, 45 degrés ouest, 591 chaînes, 24 chaînons, plus ou moins, jusqu'à l'intersection de la ligne extérieure nord-est du canton de Woodbridge susdit, à un poteau et une borne en pierre marquant l'angle le plus au sud de la dite étendue ou compeau de terre ; de là, le long de la ligne extérieure nord-est du dit canton de Woodbridge, nord, 45 degrés ouest, 472 chaînes, 32 chaînons, plus ou moins, jusqu'au point de départ.

La dite étendue ou compeau de terre ainsi limité et borné contenant 35,000 acres de terre, plus ou moins, en superficie et l'allouance ordinaire pour les grands chemins exclusivement.

Le canton d'Estcourt.

Proclamation du 3 aout, 1866.

Une étendue ou compeau de terre borné comme suit, savoir : au nord-ouest, partie par le canton d'Armand et partie par le canton de Pohenegamook, au sud-est, par le canton de Botsford, au sud-ouest partie par la ligne de la province, telle qu'établie par le traité de Washington de mil huit cent quarante-deux et partie par le Lac Pohenegamook, et au nord-est, partie par le canton de Cabano et partie par le Lac Long et la rivière Cabano : commençant à un poteau et borne en pierre érigés sur la rive nord-est de la dite rivière Saint François, et définissant l'angle le plus à l'ouest du canton de Botsford susdit, et l'angle le plus au sud de la dite étendue ou compeau de terrain ; de là, le long de la ligne extérieure nord-ouest du du dit canton de Botsford, nord quarante cinq degrés est, astronomiquement deux cent trente-deux chaînes quatre-vingts chaînons, plus ou moins, jusqu'à l'intersection du bord ouest du Lac Long, à un poteau et borne en pierre définissant l'angle le plus au sud-est de la dite étendue ou compeau de terrain ; de là, le long du dit bord ouest du Lac Long, et en continuation le long de la rive ouest de la rivière Cabano, dans une direction nord, jusqu'à l'intersection de la ligne extérieure sud-ouest du canton de Cabano susdit, jusqu'à un

western angle of the said tract or parcel of land ; thence, along the rear or depth line of the seigniory of L'Islet du Portage, north, 33 degrees 45 minutes east, 481 chains, 60 links, more or less, to a post and stone boundary marking the northernmost angle of the said tract or parcel of land ; thence, south, 45 degrees east, 701 chains, 86 links, more or less, to a post and stone boundary marking the easternmost angle of the said tract or parcel of land ; thence, south, 45 degrees west, 591 chains, 24 links, more or less, to the intersection of the north-east outline of the township of Woodbridge aforesaid, at a post and stone boundary marking the southernmost angle of the said tract or parcel of land ; thence, along the north-east outline of the said township of Woodbridge, north, 45 degrees west, 472 chains, 32 links, more or less, to the place of beginning.

The said tract or parcel of land thus limited and bounded containing 35,000 acres of land, more or less, in superficies, exclusive of the usual allowance for highways.

The township of Estcourt.

Proclamation of the 3rd August, 1866.

A tract or parcel of land bounded and abutted as follows, that is to say : on the north-west, partly by the township of Armand and partly by the township of Pohenegamook ; on the south-east, by the township of Botsford, on the south-west, partly, by the Province line, as established by the Washington Treaty of one thousand eight hundred and forty-two,and partly by Lake Pohenegamook; and on the north-east, partly by the township of Cabano, and partly by Long Lake and the River Cabano. Beginning at a post and stone boundary planted on the north-east bank of the said River Saint Francis, and marking the westernmost angle of the township of Botsford aforesaid, and the southernmost angle of the said tract or parcel of land ; thence, along the north-west outline of the said township of Botsford, north, forty-five degrees east astronomically, two hundred and thirty-two chains, eighty link, more or less, to the intersection of the westerly border of Long Lake, at a post and stone boundary marking the south-eastern angle of the said tract or parcel of land ; thence, along the said westerly border of Long Lake, and in continuation along the west bank of the River Cabano, northwardly to the intersection of the south-west outline of the township

poteau et borne en pierre définissant l'angle le plus à l'est de la dite étendue ou compeau de terrain ; de là, le long de la dite ligne extérieure sud-ouest du canton de Cabano, nord quarante-cinq degrés ouest, huit cent soixante-et-huit chaînes, plus ou moins, jusqu'à l'intersection de la ligne extérieure sud-est du canton d'Armand susdit, à un poteau et borne en pierre définissant l'angle le plus au nord de la dite étendue ou compeau de terrain ; de là, le long de la dite ligne extérieure sud-est du canton d'Armand, sud quarante-cinq degrés ouest, deux cent deux chaînes, plus ou moins, jusqu'à l'intersection de la ligne extérieure nord-est du canton de Pohenegamook susdit, à un poteau et borne en pierre définissant l'angle le plus au sud du dit canton d'Armand ; de là, le long de la dite ligne extérieure nord-est du canton de Pohenegamook, sud, quarante-cinq degrés est, soixante-et-dix-huit chaînes, plus ou moins, jusqu'à l'intersection de la ligne extérieure sud-est du dit canton de Pohenegamook, à un poteau et borne en pierre définissant l'angle le plus à l'est du dit canton ; de là, le long de la dite ligne extérieure sud-est du canton de Pohenegamook, sud-quarante-cinq degrés ouest, quatre cent neuf chaînes, plus ou moins, jusqu'à l'intersection du bord est du lac Pohenegamook, à un poteau et borne en pierre définissant l'angle le plus à l'ouest de la dite étendue ou compeau de terrain ; de là, le long du dit bord est du Lac Pohenegamook, et en continuation le long de la rive nord-est de la rivière Saint François, dans une direction sud-est, jusqu'au point de départ ; la dite étendue ou compeau de terrain ainsi désigné contenant quarante-six mille cinq cents acres de terres plus ou moins, en superficie. Et la dite étendue ou compeau de terrain a été de plus en partie disposé et subdivisé par arpentage fait sur les lieux en rangs et lots de la manière suivante : les rangs réguliers ayant chacun quatre-vingts chaînes, quatre-vingts chaînons de profondeur et les lots ayant chacun treize chaînes de largeur, et contenant chacun cent acres en superficie, la réserve ordinaire de cinq pour cent pour grands chemins non comprise, sauf et excepté les lots irréguliers.

Le canton de La Force.

Proclamation du 19 octobre, 1866.

Une étendue ou compeau de terre borné au nord, par la rivière York ; au sud, par les terres non-arpentées de la Couronne ; à l'est, par le canton de Baillargeon ; et à l'ouest, par les terres non-arpentées de la Couronne.

of Cabano aforesaid, at a post and stone boundary marking the easternmost angle of the said tract or parcel of land ; thence, along the said south-west outline of the township of Cabano, north, forty-five degrees west, eight hundred and sixty-eight chains, more or less, to the intersection of the south-east outline of the township of Armand aforesaid, at a post and stone boundary marking the northernmost angle of the said tract or parcel of land ; thence, along the said south-east outline of the township of Armand, south forty-five degrees west, two hundred and two chains more or less, to the intersection of the north-east outline of the township of Pohenegamook aforesaid, at a post and stone boundary marking the southernmost angle of the said township of Armand ; thence, along the said north-east outline of the township of Pohenegamook, south, forty-five degrees east, seventy-eight chains, more or less, to the intersection of the south-east outline of the said township of Pohenegamook, at a post and stone boundary marking the easternmost angle of the said township ; thence, along the said south-east outline of the township of Pohenegamook, south, forty-five degrees west, four hundred and nine chains, more or less, to the intersection of the eastern border of the Lake Pohenegamook, at a post and stone boundary marking the westernmost angle of the said tract or parcel of land ; thence, along the said eastern border of Lake Pohenegamook, and in continuation along the north-east bank of the River Saint Francis, south-eastwardly to the place of beginning. The said tract or parcel of land thus limited and circumscribed containing forty-six thousand five hundred acres of land, more or less, in superficies. And the said tract or parcel of land has been further laid out and subdivided by actual measurement in the field into ranges and lots in the manner following : the regular Ranges being each eighty chains, eighty links in depth, and the lots being severally thirteen chains in breadth, and containing each one hundred acres in superficies, exclusive of the usual allowance of 5 per centum for highways, save and except the broken and irregular lots.

The township of La Force.

Proclamation of the 19th October, 1866.

A tract or parcel of land bounded on the north, by York river ; on the south, by unsurveyed Crown lands ; on the east, by the township of Baillargeon ; and on the west, by unsurveyed lands of the Crown. Beginning

Commençant à un poteau et une borne en pierre plantés sur la rive sud de la rivière York susdite, et marquant le coin nord-ouest du canton de Baillargeon susdit ; de là, le long de la ligne extérieure ouest du dit canton de Baillargeon, astronomiquement sud, 712 chaînes et 50 chaînons, plus ou moins, jusqu'à un poteau et une borne en pierre marquant l'angle sud-ouest du dit canton de Baillargeon ; de là, astronomiquement ouest, 775 chaînes et 44 chaînons, plus ou moins, jusqu'à un poteau et une borne en pierre ; de là, astronomiquement nord, 832 chaînes et 50 chaînons, plus ou moins, jusqu'à un poteau et une borne en pierre plantés sur la rive sud de la rivière York susdite ; de là, le long de la dite rive sud de la rivière York, et en suivant ses sinuosités, vers l'est, jusqu'au point de départ.

La dite étendue ou compeau de terre ainsi limité et borné contenant 47,398 acres de terre, plus ou moins, en superficie.

Le canton de Chilton.

Proclamation du 28 novembre, 1861

Une étendue ou compeau de terre borné et limité vers le nord-ouest, par le canton projeté de Rowan ; vers le sud-est, par le canton de Chertsey ; vers le nord-est, par le canton projeté de Cartier ; et vers le sud-ouest, par le canton de Doncaster.

Commençant à un poteau et une borne en pierre plantés sur la ligne nord-ouest ou ligne de profondeur du canton de Chertsey susdit, et marquant l'angle le plus au sud de la dite étendue ou compeau de terre ; de là, le long de la dite ligne de profondeur du canton de Chertsey, nord, 41 degrés 31 minutes est, astronomiquement, 418 chaînes, plus ou moins, jusqu'à un angle ; de là, en continuation et toujours le long de la dite ligne nord-ouest de Chertsey susdit, franc nord-est, 368 chaînes, plus ou moins, jusqu'à un poteau et une borne en pierre marquant l'angle le plus à l'est de la dite étendue ou compeau de terre ; de là, franc nord-ouest, 781 chaînes, plus ou moins, à un poteau et une borne en pierre marquant le coin le plus au nord de la dite étendue ou compeau de terre ; de là, sud, 45 degrés ouest, 786 chaînes, plus ou moins, jusqu'à l'intersection de la ligne extérieure nord-est du canton de Doncaster susdit, à un poteau et une borne en pierre marquant le coin le plus à l'ouest de la dite étendue ou compeau de terre ; de là, le long de la dite

at a post and stone boundary planted on the south bank of the York river aforesaid, and marking the north-west corner of the township of Baillargeon aforesaid ; thence, along the west outline of the said township of Baillargeon, astronomically south, 712 chains and 50 links, more or less, to a post and stone boundary marking the south-west angle of the said township of Baillargeon ; thence, astronomically west, 775 chains and 44 links, more or less, to a post and stone boundary ; thence, astronomically north, 832 chains and 50 links, more or less, to a post and stone boundary planted on the south bank of York river aforesaid ; and thence, along the said south bank of York river, and following its sinuosities, eastwardly, to the place of beginning.

The said tract or parcel of land thus limited and bounded containing 47,398 acres of land, more or less, in superficies.

The township of Chilton.

Proclamation of the 28th November, 1861

A certain tract or parcel of land bounded and abutted towards the north-west, by the projected township of Rowan ; towards the south-east, by the township of Chertsey ; towards the north-east, by the projected township of Cartier ; and towards the south-west, by the township of Doncaster.

Beginning at a post and stone boundary planted on the north-west or rear line of the township of Chertsey aforesaid, and marking the southernmost angle of the said tract or parcel of land ; thence, along the said rear line of the township of Chertsey, north, 41 degrees 31 minutes east, astronomically, 418 chains, more or less, to an angle ; thence, in continuation and still along the said north-west line of Chertsey aforesaid, due north-east, 368 chains, more or less, to a post and stone boundary marking the easternmost angle of the said tract or parcel of land ; thence, due north-west, 781 chains, more or less, to a post and stone boundary marking the northernmost corner of the said tract or parcel of land ; thence, south, 45 degrees west, 786 chains, more or less, to the intersection of the north-east outline of the township of Doncaster aforesaid, at a post and stone boundary marking the westernmost corner of the said tract or parcel of land ; thence, along the said north-east outline of the township of Doncaster, due south-east,

ligne extérieure nord-est du canton de Doncaster, franc sud-est, 797 chaînes 50 chaînons, plus ou moins, jusqu'au point de départ.

La dite étendue ou compeau de terre ainsi limité contenant 62000 acres de terre, plus ou moins, en superficie.

La seigneurie du Lac Matapediach.

Lettres Patentes du 26 mai, 1694.

Le lac appelé Madapegnia, esloigné d'environ 10 lieues de Matane, avec une lieue de terre de profondeur tout autour du dit Lac, ensemble les isles et islets qui se peuvent trouver en iceluy.

Registre d'Intendance No. 4 folio 17.

Le canton de Trudelle.

Proclamation du 26 avril, 1889

Ce territoire, qui comprend toute la partie de l'Isle du Lac Edouard située au nord-est de la limite entre les comtés de Québec et de Champlain, est borné au sud-ouest par la dite limite entre les comtés de Québec et de Champlain, au nord-ouest, partie par la rivière Jeannotte et partie par le Lac Edouard, et vers le nord-est, l'est et le sud-est, par la rivière Batiscan.

Ci-suit la description, détaillée des limites du dit territoire.

Ces limites sont formées :

1. De la ligne séparative des comtés susdits, depuis l'endroit où cette ligne rencontre la rive droite de la rivière Batiscan, nord 45 degrés ouest vrai, jusqu'à l'intersection de la rivière Jeannotte, distance d'environ onze (11) milles, ou huit cent quatre-vingts (880) chaînes;

2. De la rivière Jeannotte, depuis la dite limite entre les comtés de Québec et de Champlain, jusqu'à la rencontre du Lac Edouard ;

3. De la rive est du Lac Edouard, depuis l'embouchure de la dite rivière Jeannotte, en allant vers le nord, jusqu'à la rencontre de la rivière Batiscan ;

4. De la rive droite de la rivière Batiscan, du Lac Edouard jusqu'au point de départ.

Le territoire ainsi délimité a une superficie d'environ quatre-vingt-douze (92) milles carrés ou cinquante-huit mille huit cent quatre-vingts (58,880) acres, plus ou moins.

797 chains 50 links, more or less, to the place of beginning.

The said tract or parcel of land thus circumscribed containing 62000 acres of land, more or less, in superficies.

The seigniory of Lake Matapediach.

Letters Patent of the 26th May, 1694.

The lake called Madapegnia, distant of about 10 leagues from Matane, together with one league in depth all around the said lake together with the islands and islets which may be found therein.

Register of Intendancy No. 4 folio 17.

The township of Trudelle.

Proclamation of the 26th April, 1889

That territory comprising all the portion of the Island of Lake Edouard, situated north-east of the limit between the counties of Quebec and Champlain, is bounded to the south-west by the said limit between the counties of Quebec and Champlain, to the north-west, partly by the River Jeannotte, and partly by Lake Edouard, and towards the north-east, east and south-east, by the River Batiscan.

Here follows the detailed description of the limits of the said territory.

These limits are determined :

1. By the line between the aforesaid counties, from the point where this line meets the right shore of the Batiscan river, north 45 degrees west, astronomically till it intersects the river Jeannotte, a distance of about eleven (11) miles, or eight hundred and eighty chains.

2. By the river Jeannotte, from the said boundary line between the counties of Quebec and Champlain, till it meets lake Edouard.

3. By the east shore of lake Edouard, from the mouth of the said river Jeannotte, going towards the north, to the Batiscan river.

4. By the right shore of the Batiscan river, from lake Edouard, to the starting point.

The territory so bounded has a superficies of about ninety two (92) square miles or fifty eight thousand eight hundred and eighty (58,880) acres, more or less.

Le canton de Pontbriand.

Proclamation du 4 septembre, 1890.

Description du périmètre de ce territoire :

1. Une droite de cinq cent trente (530) chaînes de longueur, établie dans la direction de l'ouest vrai, depuis un certain point de départ situé sur la rive droite de la dite rivière Manouan, à une chute d'à peu près vingt pieds de hauteur et située à environ deux cent soixante-et-quatre (264) chaînes, distance mesurée en ligne droite, en amont de l'embouchure de la rivière par laquelle le lac à la Mine déverse ses eaux dans la dite rivière Manouan, jusqu'à l'angle sud-ouest du dit canton ;

2. Une droite de sept cent vingt (720) chaînes de longueur, établie dans la direction du nord vrai, depuis le dit angle sud-ouest jusqu'à l'angle nord-ouest du dit canton ;

3. Une droite de cinq cent soixante et seize (476) chaînes, plus ou moins, de longueur, établie dans la direction de l'est vrai, et formant la limite nord du dit canton, depuis le susdit angle nord-ouest jusqu'à la rive droite de la dite rivière Manouan ;

4. La dite rive droite de la rivière Manouan, en descendant le cours de cette rivière, depuis la dite limite nord du canton jusqu'au point de départ ci-haut mentionné.

Le dit territoire a une superficie d'environ quatre-vingt-cinq (85) milles carrés soit cinquante-quatre mille quatre cents (54,400) acres.

Le canton de Laure.

Proclamation du 10 septembre, 1891.

Le territoire qui compose le dit canton de Laure, dans le comté de Québec, est circonscrit comme suit, savoir :

Partant d'un point sur la rive gauche de la dite rivière Batiscan, vis-à-vis l'embouchure de la décharge de *Pearl Lake*, par une ligne allant nord, quarante-cinq degrés est, vrai, jusqu'à un point situé à une distance de onze milles du point de départ ; de là, par une droite allant nord quarante-cinq degrés ouest, vrai, distance d'environ neuf milles et trente chaînes, jusqu'à la rencontre de la rive gauche de la rivière Batiscan ; de là, par la dite rive gauche de la rivière Batiscan, en descendant le cours de celle-ci et en suivant les sinuosités de la rivière proprement dite et

The township of Pontbriand.

Proclamation of the 4 September, 1890.

Description of the outer boundary of this territory :

1. A straight line of five hundred and thirty (530) chains in length, running in a due west direction, from a certain starting point situate on the right bank of the said river Manouan at a fall nearly twenty feet in height, and being two hundred and sixty-four (264) chains, distance measured in a straight line, above the mouth of the river by which the lake *à la Mine* empties itself into the said river Manouan, to the south-west angle of the said township.

2. A straight line of seven hundred and twenty (720) chains in length, running in a due north direction, from the said south-west angle to the north-west angle of the said township.

3. A straight line of five hundred and seventy-six (576) chains, more or less in length, running in a due east direction, forming the north boundary line of the said township, from the said north-west angle up to and as far as the right bank of the said river:

4. The said right bank of the river Manouan, following down the course of this river, from the said north boundary line of the township to the starting point above mentioned.

Said territory comprising a superficial extent of about eighty-five square miles, or fifty-four thousand four hundred (54,400) acres.

The township of Laure.

Proclamation of the 10th September, 1891.

The territory which composes the said township of Laure in the county of Quebec, is circumscribed as follows, to wit :

Starting from a point on the left shore of the said river Batiscan, opposed the mouth of the discharge of *Pearl Lake*, by a line running north forty-five degrees true east, as far as a point situated at a distance of eleven miles from the starting point, thence by a straight line running to the north forty-five degrees true west, distance of about nine miles and thirty chains, until it meets the left shore of the river Batiscan, following the course hereof and the sinuosities of the river properly called and the lakes formed by its widening, as far as the starting point afore-

des lacs formés par ses élargissements, jusqu'au point de départ susdit, vis-à-vis l'embouchure de la décharge de *Pearl Lake*, soit une distance en ligne droite d'environ onze cent cinquante (1150) chaînes.

Le dit territoire a une superficie de quarante deux mille six cents acres, plus ou moins.

Le canton de Crespieul.

Proclamation du 10 septembre, 1891.

Tout le territoire, dans le comté du Lac Saint Jean ; borné vers le nord par le canton de Dablon, au sud, par le 48e parallèle de latitude, vers l'est, par le lac des Commissaires, la rivière du même nom, les terres vacantes de la Couronne et le lac Ecarté ; vers l'ouest, par la grande ligne d'exploration de La Tuque au Lac Saint Jean.

Le périmètre du territoire qui compose le dit canton est formé comme suit, savoir :

1. De la limite sud du dit canton Dablon, depuis l'angle sud-ouest de ce dernier canton jusqu'à la rive ouest du dit lac des Commissaires, distance d'environ deux cent trente-cinq chaînes et vingt-six chaînons limite dont la direction est sud soixante et quinze dégrés est vrai ;

2. De la rive est du lac des Commissaires et de la rivière de ce nom, depuis la dite limite sud du canton Dablon jusqu'au poteau planté sur le bord de la dite rivière pour marquer la séparation entre le dit canton de Crespieul et les terres vacantes de la Couronne ;

3. D'une ligne de deux cent quarante-sept chaînes environ de longueur, établie dans la direction sud quinze degrés ouest vrai, depuis le dit poteau jusqu'à la rencontre du lac Ecarté ;

4 De la rive gauche du lac Ecarté depuis la ligne en dernier lieu mentionnée jusqu'au quarante-huitième parallèle de latitude ;

5. Du dit quarante-huitième parallèle, depuis la rive gauche ou ouest du dit lac Ecarté, en allant vers l'ouest, jusqu'à la grande ligne d'exploration de La Tuque au Lac Saint Jean, distance d'eviron sept milles et dix chaînes ;

6. Enfin, de la dite grande ligne d'exploration, suivant la direction nord vingt-deux degrés est vrai, depuis le dit quarante-huitième parallèle de latitude jusqu'à l'angle sud-

said, opposite the mouth of the discharge of *Pearl Lake* being a distance in a straight line of about eleven hundred and fifty chains.

The said territory has a superficies of forty-two thousand and six hundred acres, more or less.

The township of Crespieul.

Proclamation of the 10th September, 1891.

All the territory in the county of Lake Saint John, bounded towards the north, by the township of Dalton, to the south, by the 48th parallel of latitude, towards the east, by the Commissionners' lake, the river bearing the same name, the wild lands of the Crown and the lake Ecarté ; towards the west, by the main line of exploration from LaTuque to the Lake Saint John.

The perimeter or the territory which composes the said township is formed as follows, to wit :

1. From the south limit of the said township of Dablon, from the south-west angle of this last township as far as the west shore of the said Commissioners' lake, being about a distance of two hundred and thirty-five chains and twenty-six links which limit is in the southern direction being seventy-five degrees true east ;

2. Thence from the east shore of the commissioners' lake and the river bearing this name, from the said south limit of the township of Dablon as far as a post planted along the said river to mark the division between the said township of Crespieul and the wild lands of the Crown.

3. A line being about two hundred and forty-seven chains in lenght, established in the south direction fifteen degrees true west, from the said post to where it meets the lake Ecarté.

4. From the left shore of the lake Ecarté and the line lastly mentioned as far as the forty-eighth parallel of latitude.

5. From the said forty-eighth parallel, from the left or west shore of the said lake Ecarté, running towards the west as far as the main line of exploration from La Turque to the Lake Saint John, distance of about seven miles and ten chains.

6. Finally, from the said main line of exploration following the north direction twenty-two degrees true east, from the said forty-eight parallel of latitude, as far as the south-

ouest du dit canton Dablon, distance d'environ quatorze milles et quarante-huit chaînes.

La superficie totale du territoire renfermé dans les limites ci-dessus décrites, est d'environ quarante-neuf mille acres.

Le canton de Rhodes.

Proclamation du 22 février, 1890.

Cette étendue de Nos terres incultes, située et située dans les dits comté de Québec et de Montmorency dans le dit district de Québec, dans Notre dite province de Québec, et délimitée et décrite comme suit, dans et par le rapport de l'honorable George Duhamel, Notre Commissaire des Terres de la Couronne, dans Notre dite province de Québec, fait au Lieutenant-Gouverneur de Notre dite province, savoir :

Tout le territoire borné comme suit : Au nord, par le 48e parallèle, au sud, par les terres vacantes de la Couronne ; vers l'est et le nord-est, par la rive gauche de la Métabetchouan, et vers l'ouest, partie par le lac Najwalwank, la decharge du lac aux Dorés et le le lac aux Dorés, et partie par les terres vacantes de la Couronne.

Ci-suis la description détaillée des limites du dit territoire :

1. Le 48e parallèle depuis la rive gauche de la Métabetçhouan, près de l'extrémité nord du lac Naquagami, en allant vers l'ouest jusqu'à la rencontre de la méridienne passant par l'extrémité nord du lac aux Dorés, distance d'environ sept cent vingt chaînes ;

La dite méridienne, depuis le 48e parallèle jusqu'au lac aux Dorés, distance d'environ cinquante chaînes ;

3. La rive est du lac aux Dorés (à partir de l'extrémité sud de la dite méridienne), celle de la décharge de ce lac, puis celle du lac Najwalwank jusqu'à l'embouchure de la rivière de la Savane ;

4. Une ligne droite menée dans la direction de l'est, vrai, depuis l'embouchure de la dite rivière de la Savane jusqu'à la rive gauche de la Métabetchouan, cette ligne étant à une distance de dix milles au sud du 48e parallèle, et sa longueur totale étant d'environ sept cent vingt chaînes ;

5. La rive gauche ou ouest de la rivière Métabetchouan, depuis la ligne en dernier lieu mentionnée jusqu'au 48e parallèle.

Le territoire ainsi délimité a une superficie d'environ quatre-vingt-douze milles carrés, soit cinquante-huit mille huit cent quatre-vingts acres, plus ou moins.

west angle of the said township of Dablon, a distance of about fourteen miles and forty-eight chains.

The total superficies of the territory inclosed within the limits herein above described is about forty-nine thousand acres.

The township of Rhodes.

Proclamation of the 22nd February, 1890.

Extent of Our wild lands situate and being in the said counties of Quebec and Montmorency, in the said district of Quebec, in Our said Province of Quebec, and bounded and described as follows, in and by the report of the honorable George Duhamel, Our Commissioner of Crown Lands, in Our said Province of Quebec, made to the Lieutenant Governor of Our said Province, to wit :

All the territory as follows : to the north, by the fourty-eighth parallel, to the south, by the vacant Crown lands, towards the east and the north east, by the left shore of the Métabetchouan, and towards the west, partly by the lake Najwalwank, the discharge of the lake aux Dorés, and the lake aux Dorés and partly by vacant Crown lands.

The detailed description of the limits of the said territory is as follows :

1. The fourty-eighth parallel from the left shore of the Métabetchouan, near the extremity north of the lake Naquagami, going west, until it meets the intersection of the meridian line, running by north extremity of the lake aux Dorés, distance about seven hundred and twenty chains.

2. The said meridian, from the 48 parallel until lake aux Dorés, distance of about fifty chains.

3. The east shore of the lake aux Dorés, from the south extremity of the said meridian, that of the discharge of that lake, and also the one of the lake Najwalwank, until the month of the river la Savane.

4. A straight line running in the direction of the east, (vraie), from the mouth of the said river de la Savane, until the left shore of the Métabetchouan, this line being a distance of ten miles, south of the fourty-eighth parallel,and its total lenght about seven hundred and twenty chains.

5. The left shore or west of the river Métabetchouan, from the last mentioned line until the fourty-eighth parallel.

The territory so delimited has a superficies about ninety-two square miles, being fifty-eight thousand eight hundred and eighty acres, more or less.

Le canton de Gendreau.

Proclamation du 16 octobre, 1890.

Tout le territoire borné vers le nord-ouest, par les *terres vacantes* de la Couronne ; vers le sud, par le grand lac Beauchêne, le Premier lac Beauchêne,la baie de Foley et la décharge du Premier lac Beauchêne ; vers l'est et le nord-est, par le lac Keepawa, les *terres vacantes* de la Couronne, le lac Douglas et le petit lac Beauchêne ; enfin, vers l'ouest et le sud-ouest, par le lac Témiscamingue et la rivière Ottawa proprement dite.

Le périmètre de ce territoire est comme suit, savoir :

1. Une droite ligne de cinq cent cinquante-huit chaînes et vingt-cinq chaînons, plus ou moins, de longueur, établie dans la direction nord soixante degrés est, vrai, depuis un certain point de départ sur la rive est du lac Témiscamingue, situé à quatre chaînes au sud-ouest d'une borne de pierre et d'un poteau posés dans la limite nord-ouest du dit canton, jusqu'à la rencontre du lac Keepawa.

2. La rive ouest du dit lac Keepawa, en allant vers le sud-est, depuis l'extrémité de la ligne ou droite ci-dessus mentionnée jusqu'à l'embouchure d'une petite rivière qui se jette dans ce lac, à l'extrémité sud de ce dernier.

3. Une droite ligne, longue d'environ soixante-et-quatre chaînes, établie suivant la direction sud, soixante-et-cinq degrés est, vrai, depuis l'embouchure de la petite rivière susdite jusqu'à la rencontre de la rive nord-ouest du lac Douglas.

4. A partir du point où la ligne droite en dernier lieu mentionnée rencontre la dite rive du lac Douglas ; la rive droite de ce dernier, celle de la décharge de ce lac dans le Petit lac Beauchêne ; puis enfin les rives droites des Petit lac Beauchêne, Grand lac Beauchêne et Premier lac Beauchêne (y comprise la baie de Foley), et de la décharge de ce dernier lac dans la rivière Ottawa.

5. La rive gauche de la rivière Ottawa proprement dite et du lac Témiscamingue, depuis l'embouchure de la dite décharge du Premier lac Beauchêne jusqu'au point de départ ci-haut mentionné.

Le dit territoire a une superficie d'environ soixante-et-dix-neuf milles carrés, soit cinquante mille cinq cent soixante acres.

The township of Gendreau.

Proclamation of the 16th October, 1890.

All the territory bounded towards the north-west, by the *unoccupied lands* of the Crown ; towards the south, by the great lake Beauchêne, the first lake Beauchêne, the Foley's Bay and the discharge of the first lake Beauchêne, towards the east and the north-east, by lake Keepawa, the *unoccupied lands* of the Crown, lake Douglas and the Little lake Beauchêne ; finally, towards the west and the south-west, by lake Témiscamingue and the river Ottawa, so called.

The perimeter of this territory is as follows, to wit :

1. A straight line of five hundred and fifty-eight chains and twenty-five links, more or less, in length, drawn in a direction north, sixty degrees true east, from a certain starting point on the east shore of lake Témiscamingue, situate four chains to the south-west of a stone boundary and of a post placed within the north-west limit of the said township, to where it meets the lake Keepawa.

The west shore of the said lake Keepawa, running towards the south-east, from the extremity of the above mentioned straight line to the mouth of a little river which runs into the lake at the extremity south of this latter.

3. A straight line, of about sixty-four chains drawn according to the direction south, sixty-five degrees true east, from the mouth to the little river aforesaid to where it meets the north-west shore of lake Douglas.

4. Starting from the point where the straight line lastly mentioned meets the said shore of lake Douglas ; the right shore of the latter, that of the discharge of this lake into the Little lake Beauchêne ; and finally the right shores of the Little lake Beauchêne, Great lake Beauchêne and First lake Beauchêne (comprising Foley's Bay) and of the discharge of the last mentioned lake into the river Ottawa.

5. The left shore of the river Ottawa, so called, and of the lake Témiscamingue, from the mouth of the said discharge of the First lake Beauchêne to the starting point above mentioned.

The said territory has an area of about seventy-nine square miles, say fifty thousand five hundred and sixty acres.

Le canton de Malherbe.

Proclamation du 25 septembre, 1891.

Tout le territoire borné vers le nord, par le canton de Dablon et par l'augmentation de De Quen ; au sud, par le 48e parallèle de latitude ; vers l'est, par la rivière Métabetchouan et vers l'ouest, par le lac des Commissaires, la rivière du même nom, le canton Crespieul et le lac Ecarté.

Le périmètre du dit territoire est formé comme suit, savoir :

1. Des limites sud du canton Dablon et de l'Augmentation de DeQuen, sud, soixante-et-quinze degrés est, vrai, depuis la rive est du dit lac des Commissaires jusqu'à la rive ouest de la Métabetchouan, distance de treize cent trente-et-une chaînes et quatre-vingt-dix chaînons, plus ou moins.

2. De la dite rive ouest de la Métabetchouan, depuis la limite sud de la dite Augmentation de De Quen, en remontant la rivière, jusqu'au quarante-huitième parallèle de latitude, distance en ligne droite d'environ neuf cent trente-deux chaînes ;

3. Du dit quarante-huitième parallèle, depuis la rive gauche de la Métabetchouan, en allant vers l'ouest, jusqu'à la rive droite ou rive est du lac Ecarté, distance d'environ sept cent soixante et quinze chaînes et quatre-vingt-deux chaînons ;

4. De la rive droite du dit lac Ecarté jusqu'à la décharge de ce dernier, puis traversant cette décharge, de la rive gauche en allant vers le nord jusqu'au point où cette dernière rive est rencontrée par la ligne qui divise, entre le dit lac Ecarté et la rivière des Commissaires, le canton de Crespieul du nouveau canton de Malherbe ; ce point se trouvant à une distance (en ligne droite) d'environ treize chaînes du milieu de l'entrée de la décharge susdite ;

5. De la dite ligne qui divise le canton Crespieul du nouveau canton Malherbe, nord, quinze degrés est, vrai, deux cent quarante-sept chaînes, plus ou moins, depuis le point en dernier lieu mentionné jusqu'à la rencontre de la rive gauche de la rivière des Commissaires ; puis du prolongement de cette ligne jusqu'à la rencontre de la rive opposée, c'est-à-dire jusqu'à l'extrémité sud de la ligne séparative des rangs I et II du lac des Commissaires du dit nouveau canton Malherbe ;

6. Enfin, de la rive droite de la rivière et du lac des Commissaires, depuis l'extrémité sud de la dite ligne séparative des rangs I et II du lac des Commissaires jusqu'à la limite sud du canton Dablon susdit, distance d'en-

The township of Malherbe.

Proclamation of the 25th September, 1891.

All the territory bounded towards the north, by the township of Dablon and by the gore of DeQuen ; to the south, by the 48th parallel of latitude ; towards the east, by the river Métabetchouan and towards the west, by the Commissioners' lake, the river bearing the same name, the township Crespieul and the lake Ecarté.

The perimeter of the said territory is formed as follows, to wit :

1. From the south limits of the township Dablon and the gore of DeQuen, south, seventy-five degrees true east, from the east shore of the said Commissioners' lake as far as the west shore of the river Métabetchouan, distance of thirteen hundred and thirty-one chains, and ninety links, more or less ;

2. From the said west shore of the river Métabetchouan, from the south limit of the said gore of DeQuen, going up along the river, as far as the forty-eighth parallel of latitude, distance of about nine hundred and thirty-two chains in a straight line.

3. From the said forty-eighth parallel, from the left shore of the river Métabetchouan, running towards the west, as far as the right shore or east shore of the lake Ecarté, distance of about seven hundred and seventy-five chains and eighty-two links ;

4. From the right shore of the said lake Ecarté as far as the outlet of this last, then crossing this outlet from the left shore running towards the north as far as the point where this last shore is meet by the line which divides, between the said lake Ecarté and the Commissioners' river, the township Crespieul from the new township of Malherbe ; this point is at a distance of about thirteen chains (in a straight line) from the middle of the mouth of the outlet aforesaid ;

5. From the said line which divides the township Crespieul from the new township of Malherbe, north, fifteen degrees true east, two hundred and forty-seven chains, more or less, from the point above mentioned, as far as it meets the left shore of the Commissioners' river, then by the prolongation of this line, as far as the opposite shore ; as far as the south end of the division line of the ranges I and II of the Commissioners' lake of the said new township of Malherbe.

6. Finally from the right shore of the river and of the Commissioners' lake, from the south end of the said division line between the ranges I and II of the Commissioners' lake as far as the south limit of the town-

viron cinq cent quatre-vingt-seize chaînes, en ligne droite.

La superficie du terrain renfermé dans les limites ci dessus décrites, est de quatre-vingt-huit mille acres, plus ou moins.

Le canton de Robertson.

Proclamation du 27 juin, 1892.

Tout le territoire borné au nord, par le canton arpenté et actuellement connu sous le nom de canton Pope ; à l'ouest, par le canton Aumond ; au sud, par le canton arpenté et actuellement connu sous le nom de canton Bouthillier ; vers l'est, par la rivière du Lièvre.

Le territoire qui compose le dit canton Robertson est circonscrit comme suit, savoir :

1. En partant de la borne plantée à l'angle nord-est du canton Aumond, par une ligne dont la direction générale en est astronomique, sur une longueur de mille trente-cinq chaînes, plus ou moins ; cette dite ligne se termine à une borne plantée sur la rive droite de la rivière du Lièvre pour marquer l'angle nord-est du dit canton de Robertson.

2. De cette dernière borne par la dite rive droite de la rivière du Lièvre, en allant vers le sud jusqu'à l'angle nord-est du canton arpenté et actuellement connu sous le nom de canton Bouthillier, sur une distance en ligne droite de sept cent quatre-vingt-quatorze chaînes, plus ou moins.

3. A partir de ce dernier angle, par une ligne dont la direction générale est ouest vrai, sur une longueur de mille cent soixante chaînes, plus ou moins, jusqu'à l'angle sud-est du dit canton Aumond.

4. A partir du point où se termine la ligne en dernier lieu mentionnée, point où se trouve la borne de l'angle sud-ouest du susdit canton Robertson, par une ligne allant nord astronomique, dont la longueur est de sept cent soixante-et-douze chaînes, plus ou moins.

L'étendue superficielle du territoire ci-dessus circonscrit est d'environ soixante-et-quatorze mille huit cents acres.

Le canton de Marmier.

Proclamation du 27 juin, 1892.

Tout le territoire borné au nord-ouest, par les terres vacantes de la Couronne ; au sud-

ship Dablon aforesaid, distance of about five hundred and ninety-six chains, in a straight line.

The superficies of the land inclosed within the limits herein above described, is eighty-eight thousand acres, more or less.

The township of Robertson.

Proclamation of the 27th June, 1892.

All the territory bounded towards the north, by the surveyed township known by the name of township of Pope ; on the west, by the township of Aumond ; on the south, by the township surveyed, and actually known by the name of the township of Bouthillier ; on the east, by the river du Lièvre.

The territory forming the said township Robertson is bounded as follows, to wit :

1. Starting from the boundary planted at the north-east angle of the township of Aumond, by a line whose general direction is astronomically east, by a length of one thousand and thirty-two chains, more or less ; this said line ends at a bound planted on the right bank of the river du Lièvre to mark the north-east angle of the said township of Robertson.

2. From this latter boundary by the right bank of the river du Lièvre, running south to the north-east angle of the township surveyed, and actually known by the name of the township of Bouthillier, by a distance in a straight line of seven hundred and ninety-four chains, more or less.

3. Starting from this last angle, by a line whose general direction is due west, by a length of one thousand one hundred and sixty chains, more or less, to the south-east angle of the said township of Aumond.

Starting from the point where the line lastly mentioned terminates, at which point is the boundary of the south-west angle of the said township of Robertson, by a line running astronomically north, whose length is seven hundred and seventy-two chains, more or less.

The superficies of the land inclosed within the limits hereinabove described, is about seventy-four thousand eight hundred acres, more or less.

The township of Marmier.

Proclamation of the 27th June, 1892.

All the territory bounded towards the north-west, by the wild lands of the Crown ; on the

ouest, par le canton de LeJeune ; au sud-est, par le canton Chavigny ; au nord-est, partie par la seigneurie de Perthuis et partie par les terres vacantes de la Couronne.

Les limites qui renferment le dit territoire sont comme suit, savoir :

Au sud-ouest, la ligne ou limite nord-est du dit canton LeJeune, dont l'azimut moyen est nord, quarante-six degrés et demi ouest vrai, depuis le poteau planté au coin sud du dit canton Marmier, sur la limite nord-ouest du canton Chavigny, à quarante-cinq chaînes et cinquante chaînons, plus ou moins, de l'angle extrême ouest de Chavigny jusqu'au poteau planté sur la dite limite du canton LeJeune, pour marquer le coin ouest du dit canton Marmier, distance de quatre cent quinze chaînes et vingt chaînons, plus ou moins ; au nord-ouest, une ligne de six cent soixante et huit chaînes et cinquante-huit chaînons, plus ou moins de longueur, établie dans la direction nord, quarante-cinq degrés est vrai, depuis le poteau en dernier lieu mentionné jusqu'à celui qui a été planté pour marquer l'angle nord du dit canton Marmier ; au nord-est, une ligne droite dont l'azimut est sud, quarante-cinq degrés est vrai, et la longueur quatre cent quinze chaînes et vingt chaînons, plus ou moins, depuis le dit angle nord de Marmier jusqu'à l'angle nord de Chavigny ; l'angle ou coin nord-ouest de la dite seigneurie de Perthuis se trouvant sur cette ligne, à cinq chaînes et quatre-vingt-un chaînons, plus ou moins, du dit angle nord de Marmier. Enfin, au sud-est, la limite nord-ouest du dit canton Chavigny, dont l'azimut est nord, quarante-cinq degrés est vrai, depuis l'angle extrême est du dit canton LeJeune jusqu'au dit angle nord de Chavigny, distance de six cent soixante et quatre chaînes, plus ou moins.

La superficie totale du territoire renfermé dans les limites ci-dessus décrites est de vingt-sept mille huit cents acres, plus ou moins.

Le canton La Minerve.

Proclamation du 21 novembre, 1892.

Tout le territoire situé dans le comté d'Ottawa : borné au nord, par les cantons arpentés et actuellement connus sous les noms respectifs de Marchand et de Loranger ; au sud, par le canton arpenté et actuellement connu sous le nom de Labelle ; à l'est, par le canton Joly ;

south-west, by the township of LeJeune ; on the south-east, by the township of Chavigny ; on the north-east, partly by the seigniory of Perthuis and partly by the wild lands of the Crown.

The boundaries of the said territory are as follows, to wit :

On the south-west, the north-eastern line of limit of the said township of LeJeune, whose mean azimuth is north, forty-six degrees and a half due west, from the post planted on the south corner of the said township of Marmier ; on the north-western limit or the township of Chavigny, at forty-five chains and fifty links, more or less, from the extreme west angle of Chavigny to the post planted on the said limit of the township of LeJeune, to mark the western corner of the said township of Marmier, a distance of four hundred and fifteen chains and twenty links, more or less ; on the north-west, by a line of six hundred and sixty-eight chains and fifty-eight links, more or less in length, drawn in a northerly direction, forty-five degrees due east, from the post lastly mentioned, to the one planted to mark the north angle of the said township of Marmier ; on the north-east, a straight line whose azimuth is south, forty-five degrees due east, and its length four hundred and fifteen chains and twenty links, more or less, from the said north angle of Marmier to the north angle of Chavigny ; the north-west corner or angle of the said seigniory of Perthuis being on this line, at five chains and eighty-one links, more or less, from the said north angle of Marmier. Lastly, on the south-east, the north-west limit of the said township of Chavigny, whose azimuth is north, forty-five degrees due east, from the extreme east angle of the said township of LeJeune to the said north angle of Chavigny, a distance of six hundred and sixty-four chains, more or less.

The said territory being a total superficies of twenty-seven thousand eight hundred acres, more or less.

The township La Minerve.

Proclamation of the 21st November, 1892.

All the territory situated in the county of Ottawa ; bounded on the north, by the surveyed townships actually known by the respective names of Marchand and Loranger ; on the south, by the township surveyed and actually known by the name of Labelle ; on

à l'oust, par le canton arpenté et actuellement connu sous le nom de Lesage.

Le dit territoire est renfermé dans les limites ci-dessous décrites, savoir :

1. Depuis la borne qui marque l'angle au coin nord-ouest du dit canton Joly, une droite de sept cent soixante et sept chaînes de longueur, plus ou moins, d'après mesurage, allant dans la direction de l'ouest vrai, jusqu'à l'angle nord-est, situé dans le lac des Iles, du dit canton actuellement connu sous le nom de Lesage ;

2. Depuis ce dernier angle, une droite de cinq cent trente-huit chaînes et soixante chaînons de longueur, plus ou moins, d'après mesurage, menée dans la direction allant du nord au sud, jusqu'à un point situé dans le lac des Sables, et marquant l'angle ou coin sud-est du dit canton Lesage et l'angle sud-ouest du susdit canton " La Minerve " ;

3. Depuis ce point, une droite allant dans la direction de l'est vrai, sur une longueur de sept cent soixante-et-une chaînes et soixante-et-onze chaînons, plus ou moins, d'après mesurage, jusqu'à la rencontre de l'angle sud-ouest du canton Joly ;

4. Enfin, depuis ce dernier angle, une droite de cinq cent quarante-cinq chaînes et deux chaînons de longueur, plus ou moins, d'après mesurage, menée dans la direction du nord vrai, jusqu'à la susdite borne qui marque l'angle au coin nord-ouest du canton Joly.

La superficie totale du dit canton La Minerve, est d'environ quarante et un mille quatre cent treize (41,413) acres.

Le canton Lasalle.

Proclamation du 2 février, 1893.

Tout le territoire situé dans le comté de Portneuf ; borné vers l'ouest, par la rivière Batiscan ; au nord-est, par le territoire arpenté et actuellement connu sous le nom de canton Larue ; au sud-est, par le territoire arpenté et actuellement connu sous le nom de canton Tonti ; et au sud-ouest, par le canton Bois.

Le territoire qui compose le susdit canton Lasalle est circonscrit comme suit, savoir :

1. Par la ligne ou limite nord-est du dit canton Bois, partant de l'angle nord de ce dernier, sur la rive gauche de la rivière Batiscan, et mesurant quatre cent quarante-deux chaînes et vingt-cinq chaînons, plus ou moins, ligne établie suivant une direction moyenne sud quarante-trois degrés trente

the east, by the township Joly ; and on the west, by the township surveyed and actually known by the name of Lesage.

The said territory is comprised within the limits hereinafter described, to wit :

1. From the boundary which marks the north-west corner of the said township Joly, a straight line of seven hundred and sixty-seven chains in length, more or less, by measurement, running in a due westerly direction, to the north-east angle, situate in Lac des Iles, of the said township actually known by the name of Lesage ;

2. From this last angle a straight line of five hundred and thirty-eight chains in length, more or less, by measurement, drawn in a direction running from north to south, to a point situate in Lac des Sables, and marking the south-east angle or corner of said township Lesage, and the south-west angle of the said township La Minerve ;

3. From this point, a straight line running in a due easterly direction, for a length of seven hundred and sixty-one chains and seventy one links, more or less, by measurement, to its meeting with the south-west angle of the township Joly ;

4. Lastly, from this latter angle, a straight line of five hundred and forty-five chains and two links in length, more or less, by mesurement, running in a direction due north, to the said boundary marking the north-west corner of the township Joly.

The total superficies of the said township La Minerve, is about forty-one thousand four hundred and thirteen (41,413) acres.

The township Lasalle.

Proclamation of the 2nd February, 1893.

All the territory situate in the county of Portneuf ; bounded to the west, by the river Batiscan, to the north-east, by the territory surveyed and now known under the name of township Larue, to the south-east, by the territory surveyed and now known under the name of township Tonti ; and on the south-west by township Bois.

The territory comprising the said township Lasalle is contained in the following limits, as follows, to wit :

1. By north-east line or limit of the said township Bois, starting from the north angle of this latter, on the left side of the river Bastican, and measuring four hundred forty-two chains and twenty-five links, more or less, line established under a middle, direction south forty-three degrees, thirty minu-

minutes est vrai, et qui se termine à l'angle ouest du dit canton Tonti ;

2. A partir de la borne plantée à ce dernier angle, par la ligne ou limite nord-ouest du canton Tonti, ligne dont la direction moyenne est nord quarante-cinq degrés est vrai, et la longueur huit cent quinze chaînes, plus ou moins, se terminant à la borne de pierre qui marque l'angle nord du dit canton Tonti et l'angle est du canton Lasalle ;

3. Partant de cette dernière borne, par la ligne ou limite sud-ouest du canton Larue, allant nord quarante-cinq degrés ouest vrai, sur une longueur de huit cent cinq chaînes et vingt chaînons, plus ou moins, jusqu'à la borne plantée à l'angle ouest du dit canton Larue, sur la dite rive gauche de la Batiscan, pour marquer aussi l'angle nord du dit canton Lasalle ;

4. A partir de ce dernier angle, par la dite rive gauche de la Batiscan, en suivant le cours de celle-ci, jusqu'au point de départ de la présente description, à l'angle nord du dit canton Bois.

Le canton Lasalle, renfermé dans les limites ci-haut décrites, a une superficie d'environ cinquante-et-un mille huit cent trente-quatre acres.

Le canton Angers.

Proclamation du 2 novembre, 1898.

Tout le territoire situé dans le comté de Bonaventure ; borné vers le nord-est, par la rivière Grande-Cascapédia, au sud-est, par le canton Maria, au sud, par le canton Carleton, à l'ouest et au nord, par les terres vacantes de la Couronne.

Le territoire dont se compose le susdit canton Angers est circonscrit comme suit, savoir :

1. Par le côté ouest de la rivière Grande-Cascapédia, à partir d'un point situé à cent chaînes en amont du poteau marquant l'angle nord du canton Maria jusqu'à ce dit angle.

2. De là, par la limite nord-ouest du canton Maria, courant sud quarante-cinq degrés trente minutes ouest vrai, sur une longueur de six cent guarante chaînes, plus ou moins, d'après mesurage, et se terminant à l'angle nord-est du canton Carleton.

3. A partir du susdit angle mentionné en dernier lieu, par la limite nord du canton Carleton, sur une longueur de cinq cent trente chaînes, plus ou moins, d'après mesurage, courant nord quatre-vingt-huit degrés trente minutes ouest astronomiquement, et

tes due east, and terminating to a west angle of the said township Tonti ;

2. Starting from the boundary planted at this latter angle, by the north-east line or limit of township Tonti, the mean direction of which line is north forty-five degrees due east, and its length eight hundred and fifteen chains, more or less, ending at the stone boundary which marks the northern angle of the said township Tonti and the east angle of the township Lasalle ;

3. Starting from the last boundary by the south-west line or limit of the township Larue, running north forty-five degrees due west, by a length of eight hundred and five chains and twenty links, more or less, to the boundary planted at the west angle of the said township Larue, on the said left bank of the Batiscan river, to mark also the northern angle of the said township Lasalle ;

4. Starting from this last angle, by the said left branch of the Bastican river, following the course of the latter, to the starting point of the present description, at the north angle of the said township Bois.

The township Lasalle, comprised within the limits above described, has a superficies of about fifty-one thousand eight hundred and thirty four acres.

The township Angers

Proclamation of the 2nd November, 1898.

All the territory situate in the county of Bonaventure ; bounded on the north-east, by the Grande-Cascapédia river, on the south-east, by the township Maria, on the south, by the township Carleton, on the west and on the north, by the wild lands of the Crown.

The territory of which the township Angers is composed is circumscribed as follows :

1. By the west side of the Grand Cascapedia river, starting from a point situate one hundred chains above the post marking the north angle of township Maria to the said angle.

2. From thence, by the north-west alignment of township Maria, running south forty-five degrees thirty minutes due west, by a length of six hundred and forty chains, more or less, by measurement, and ending at the north-east angle of township Carleton.

3. Starting from the said last mentioned angle, by the north alignment of township Carleton, for a length of five hundred and thirty chains, more or less, by measurement, running north eighty-eight degrees thirty minutes astronomically west, and ending at

se terminant au point marquant l'angle nord-ouest du canton Carleton, et désignant aussi l'angle sud-ouest du susdit canton Angers.

4. A partir du poteau du coin nord-ouest du canton Carleton, par une ligne de cinq cent cinquante chaînes ou environ, dans une direction générale nord un degré quarante-cinq minutes est astronomique, et devant se terminer à un point qui marquera l'angle nord-ouest du canton Angers.

5. De là, par une ligne de neuf cent dix chaînes, plus ou moins, parallèle à la ligne du canton Carleton, et devant aboutir sur la rive droite de la rivière Grande-Cascapédia, au point de départ de la présente description.

Le canton Angers, renfermé dans les limites ci-haut décrites, a une superficies d'environ quarante-deux mille sept cent quarante acres.

Le canton Pontgrave

Proclamation du 6 février, 1894.

Le canton Pontgravé, dans le comté de Saguenay, est borné vers le nord-est, par le canton Escoumains et la rivière du même nom, vers le sud-ouest, par le canton Albert et la branche est de la rivière Sainte-Marguerite, au sud-est, par le canton Bergeronnes, et au nord-ouest, par les terres vacantes de la Couronne.

Les limites qui renferment le territoire dont se compose le dit canton Pontgravé sont comme suit, savoir :

1. L'arrière-ligne ou limite nord-ouest du dit canton Bergeronnes, de douze cent cinq chaînes de longueur, plus ou moins, et courant nord quarante-cinq degrés est vrai, depuis l'angle nord-ouest du canton Tadoussac jusqu'à l'angle nord du dit canton Bergeronnes ;

2. La limite sud-ouest du dit canton Escoumains, allant nord quarante-cinq degrés ouest vrai sur une longueur de deux cent vingt-six chaînes et cinquante chaînons, plus ou moins, depuis le dit angle nord du canton Bergeronnes jusqu'à l'angle ouest du dit canton Escoumains ;

3. L'arrière-ligne ou limite nord-ouest de ce dernier canton, nord quarante-cinq degrés est vrai sur une longueur de vingt-quatre chaînes, plus ou moins, depuis le dit angle ouest du canton Escoumains jusqu'à la rive sud de la dite rivière Escoumains ;

4. La dite rive sud de la rivière Escoumains, depuis la dite arrière-ligne du canton Escoumains jusqu'à une ligne qui sera menée

the point marking the north-west angle of township Carleton, and also marking the south-west angle of the said township Angers.

4. Starting from the post at the north-west corner of the township of Carleton, by a line of five hundred and fifty chains or thereabouts, in a general direction north one degree forty-five minutes astronomically east, and ending at a point which will mark the north-west angle of township Angers.

From thence, by a line of nine hundred and ten chains, more or less, parallel with the line of township Carleton, and ending on the right bank of the Grand Cascapédia river, at the starting point of the present description.

The township Angers, inclosed within the limits hereinabove described, has a superficies of about forty-two thousand seven hundred and forty acres.

The township of Pontgrave.

Proclamation of the 6th February, 1894.

The township Pontgravé, in the county of Saguenay, is bounded on the north-east, by the township Escoumains and the river of the same name, on the south-west, by the township Albert and the east branch of the river Sainte Marguerite, on the south-east, by the township Bergeronnes, and on the north-west by the vacant Crown lands.

The limits which comprise the territory whereof the said township Pontgravé is composed, are as follows, to wit :

1. The rear line or north-western limit of the said township Bergeronnes, of twelve hundred and five chains, in length, more or less, and running north forty-five degrees due east, from the north-western angle of the township Tadoussac to the northern angle of the said township Bergeronnes ;

2. The south-western limit of the said township of Escoumains, running north forty-five degrees due west by a length of two hundred and twenty-six chains fifty links, more or less, from the said north angle of the township Bergeronnes to the western angle of the said township Escoumains ;

3. The rear line or north-western limit of this latter township, north forty-five degrees due east by a length of twenty-four chains, more or less, from the said western angle of the township Escoumains to the south bank of the said river Escoumains ;

4. The said south bank of the river Escoumains, from the said rear line of the township Escoumains to a line to be drawn par-

parallèlement à la dite limite nord-ouest du canton Bergeronnes, et à une distance de six cent quarante-six chaînes et quarante chaînons d'icelle : la distance en ligne droite entre ces deux points de la dite rive étant d'environ quatre cent quatre vingt-six chaînes ;

5. La dite ligne parallèle (nord 45° est vrai) à la limite nord-ouest du canton Bergeronnes, depuis la dite rive sud de la rivière Escoumains jusqu'à la rive gauche de la branche est de la rivière Sainte-Marguerite, soit une distance de cinq cent quatre vingt-cinq chaînes, plus ou moins.

6. La rive gauche de la dite branche est de la rivière Sainte-Marguerite, depuis la ligne en dernier lieu mentionnée jusqu'à la rencontre de la limite nord du canton Albert, soit une distance, en ligne droite, de quatre cent trente chaînes, plus ou moins ;

7. La dite limite nord du canton Albert, depuis la dite rive gauche de la branche est de la rivière Sainte-Marguerite, allant sud soixante et cinq degrés est vrai jusqu'à l'angle nord-est du dit canton Albert, soit une distance de deux cent huit chaînes, plus ou moins.

8. Enfin, la ligne ou limite est du dit canton Albert, depuis l'angle en dernier lieu mentionné, allant sud vrai sur une longueur de deux cent vingt-sept chaînes et soixante et un chaînons, plus ou moins, jusqu'au dit angle nord-ouest du canton Tadoussac.

Le dit territoire renfermé dans les limites ci-haut décrites, a une superficie d'environ cinquante-six mille quatre cent cinquante acres.

Le canton Larue.

Proclamation du 6 fevrier, 1894.

Le territoire dont se compose le canton Larue, est borné au nord et au nord-ouest, partie de la rivière aux Eclairs ou rivière du lac Batiscan et partie par la rivière Batiscan proprement dite ; au nord-est, par le lac Batiscan et la dite rivière aux Eclairs ; au sud-est, par les terres vacantes de la Couronne ; au sud-ouest, par la limite nord-est du canton Lasalle ou ligne séparative des comtés de Québec et de Portneuf.

Les limites qui renferment le dit territoire sont :

1. La dite limite nord-est du canton Lasalle, depuis la rive gauche de la Batiscan jusqu'au poteau planté à l'angle le plus à l'est de ce canton, distance d'environ huit

allel to the said north-west boundary line of the township Bergeronnes, and at a distance of six hundred and forty-six chains and forty links therefrom : the distance in a straight line between the two points of the said bank being about four hundred and eighty-six chains ;

5. The said parallel line north 45 degrees due east to the north-western limit of the township Bergeronnes, from the said south bank of the river Escoumains to the left bank of the eastern branch of the river Sainte Marguerite, or a distance of five hundred and eighty-five chains, more or less ;

6. The left bank of the said eastern branch of the river Sainte Marguerite, from the line lastly mentioned to its intersection with the north boundary line of the township Albert, or a distance, in a straight line, of four hundred and thirty chains, more or less ;

7. The said north limit of the township Albert, from the said left bank of the river Sainte Marguerite, running south sixty-five degrees due east to the north-eastern angle of the said township Albert, or a distance of two hundred and eight chains, more or less ;

8. Lastly, the eastern line or boundary of the said township Albert, from the angle lastly mentioned, running due south by a length of two hundred and twenty-seven chains sixty-one links, more or less, to the said north-west angle of the township Tadoussac.

The territory comprised within the limits hereinabove described, has a superficies of about fifty-six thousand four hundred and fifty acres.

The township Larue.

Proclamation of the 6th February, 1894.

The territory whereof the township Larue is composed is bounded on the north and north-west, partly by the river Aux Eclairs or lake Batiscan river and partly by the Batiscan river properly so called ; on the north-east, by lake Batiscan and the said river Aux Eclairs ; on the south-east, by the vacant Crown lands, on the south-west, by the north-eastern line of the township of Lasalle or boundary line dividing the counties of Quebec and Portneuf.

The limits which comprise the territory are :

1. The north-east limit of the township Lasalle, from the left bank of the Batiscan to the post planted at the most easterly angle of this township, a distance of about eight

cent cinq chaînes et vingt chaînons, plus ou moins : la direction de cette ligne étant sud quarante-cinq degrés est vrai ;

2. Le prolongement vers le nord-est de la limite sud-est du dit canton Lasalle, nord quarante-cinq degrés est vrai, jusqu'à la rive sud-ouest du lac Batiscan, distance de six cent cinquante chaînes, plus ou moins ;

3. Les rives gauches du lac Batiscan, de la dite rivière aux Eclairs jusqu'à son embouchure, puis de la rivière Batiscan proprement dite, depuis le prolongement susdit jusqu'à l'angle le plus au nord du dit canton Lasalle.

Le territoire renfermé d· les limites ci- haut décrites, a une su e de quarante et un mille cinq cents ac s ou moins.

Le canton de Baskatong.

Proclamation du 15 février, 1894.

Tout le territoire situé dans le comté d'Ottawa ; borné au sud, par le canton Sicotte, à l'est et au nord, par les terres vacantes de la Couronne, vers l'ouest, par la rivière Gatineau, et limité comme suit, savoir :

1. Au sud par la ligne extérieure nord du dit canton Sicotte sur toute sa longueur, c'est-à-dire depuis la borne plantée sur la rive gauche de la Gatineau, au coin nord-ouest de ce dernier canton jusqu'à celle qui marque le coin nord-est du même canton ; la dite ligne extérieure étant établie dans la direction de l'est vrai, et mesurant huit cent soixante et trois chaînes, plus ou moins.

2. A l'est par une ligne droite menée dans la direction du nord vrai, sur une longueur de sept cent vingt-huit chaînes, plus ou moins, depuis le dit coin nord-est du canton Sicotte jusqu'à une borne plantée pour marquer le coin nord-est du dit canton Baskatong.

3. Au nord par une ligne droite établie dans la direction de l'ouest vrai, et mesurant trois cent trente-cinq chaînes, plus ou moins, depuis la borne en dernier lieu mentionnée jusqu'à celle plantée sur la dite rive gauche de la Gatineau pour marquer le coin nord-ouest du canton Baskatong susdit.

4. A l'ouest par la dite rive gauche de la Gatineau, depuis le dit coin nord-ouest du canton Baskatong jusqu'au dit coin nord-ouest du canton Sicotte, soit une longueur, en ligne droite, de neuf cent neuf chaînes, plus ou moins.

Le canton Baskatong, ainsi borné et limité,

hundred aux five chains and twenty links, more or less : the direction of this line being south forty-five degrees due east ;

2. The prolongation to the north-east of the south-east limit of the said township Lasalle, north forty-five degrees due east, to the south-west bank of the lake Batiscan, a distance of six hundred and fifty chains, more or less ;

3. The left banks of lake Batiscan, from the said river Aux Eclairs to its outlet, thence the river Batiscan properly so called, from the said prolongation to the most northerly angle of the said township Lasalle.

The township Larue, comprised within the limits above described, has a superficies of about forty-one thousand five hundred acres, more or less.

The township of Baskatong.

Proclamation of the 15th February, 1894.

All the territory situate in the county of Ottawa, bounded on the south, by the township Sicotte, on the east and north, by vacant Crown lands, on the west, by the river Gatineau, and it is bounded as follows, to wit :

1. On the south by the outside north line of said township Sicotte, throughout its entire length, namely : from the boundary planted on the left bank of the Gatineau, on the north-west corner of this latter township to the one marking the north-east corner of the same township ; the said outside line being established in a due easterly direction, and measuring eight hundred and sixty-three chains, more or less.

2. On the east by a straight line drawn in a direction due north, for a length of seven hundred and twenty-eight chains, more or less, from the north-east corner of township Sicotte to a boundary planted to mark the north-east corner of said township Baskatong.

3. On the north by a straight line established in a direction due west, and measuring three hundred and thirty-five chains, more or less, from the boundary lastly mentioned to the one planted on the left bank of the Gatineau to mark the north-west corner of township Baskatong.

4. On the west by the said left bank of the Gatineau, from the said north-west corner of township Baskatong to the said north-west corner of the township Sicotte, or for a length in a straight line, of nine hundred and nine chains, more or less.

The township Baskatong, thus bounded

a une superficie d'environ cinquante-six mille trois cents acres.

Le canton Labelle.

Proclamation du 16 juillet, 1894.

Tout le territoire situé dans le comté d'Ottawa, borné au nord, par le canton La Minerve ; au sud, par les cantons Addington et Amherst ; à l'est, par le canton Clyde ; et à l'ouest, partie par un territoire arpenté et actuellement connu sous le nom de canton Gagnon, et partie par le dit canton Addington.

Les limites du dit territoire sont comme suit, savoir :

1. Au nord, la ligne extérieure sud du canton La Minerve, sur toute sa longueur, depuis le coin sud-est de ce canton jusqu'au coin sud-ouest du même canton, laquelle ligne est établie dans la direction de l'ouest vrai, et mesure sept cent soixante et une chaînes et soixante et onze chaînons, plus ou moins, d'après mesurage.

2. A l'ouest, la ligne extérieure est du dit canton Gagnon, établie suivant la direction du sud vrai, et mesurant six cent douze chaînes et quatre-vingt chaînons, plus ou moins, depuis le dit coin sud-ouest du canton La Minerve jusqu'au coin nord-ouest du canton Addington susdit.

3. Au sud, d'abord, la ligne extérieure nord du canton Addington, courant, à partir du coin nord-ouest de ce dernier canton, nord, soixante et huit degrés et quinze minutes est vrai, sur une longueur de quarante-neuf chaînes, plus ou moins, puis est vrai sur une longueur de cinq cent quatre-vingt-treize chaînes, plus ou moins, jusqu'au sommet de l'angle nord-est du dit canton Addington ; ensuite, une partie de la ligne extérieure est du dit canton Addington, depuis le sommet d'angle en dernier lieu mentionné, en allant dans une direction sud, un degré quinze minutes est vrai, distance de trente et une chaînes et dix-huit chaînons, plus ou moins, jusqu'au sommet de l'angle nord-ouest du dit canton Amherst ; puis enfin, la limite nord de ce dernier canton, depuis le dit sommet de son angle nord-ouest jusqu'au coin sud-ouest du canton Clyde susdit ; cette dernière limite courant est vrai, et mesurant, entre les deux points précités, cent treize chaînes et quatre-vingt-treize chaînons, plus ou moins, d'après mesurage.

4. A l'est, la ligne extérieure ouest du dit canton Clyde sur toute sa longueur, c'est-à-dire depuis le dit coin sud-ouest du canton Clyde jusqu'au susdit coin sud-est du canton

and abutted, has an area of fifty-six thousand three hundred acres.

The township Labelle.

Proclamation of the 16th July, 1894

All the territory situate in the county of Ottawa, bounded to the north, by the township La Minerve ; to the south, by the townships Addington and Amherst ; to the east, by the township Clyde ; and to the west, partly by a surveyed territory and now known under the name of township Gagnon, and partly by the said township Addington.

The limits of the said territory are as follows, to wit :

1. To the north, the outside line south of the township La Minerve, on all its length, from the south-east corner of this township to the south-west corner of the same township, which line is fixed in the direction due west, and measures seven hundred and sixty-one chains and seventy-one links, more or less, by measurement.

2. To the west, the outside line east of the said township Gagnon, fixed in the direction of due south, and measuring six hundred and twelve chains and eighty links, more or less, from the said south-west corner of the township La Minerve to the north-west corner of the said township Addington ;

3. To the south, firstly, the outside line of the township Addington, running from the north-west corner of this last township, north, sixty-eight degrees and fifteen minutes due east by a length of forty-nine chains, more or less, and due east on a length of five hundred and ninety-three chains, more or less, to the top of the north-east angle of the said township Addington ; then, a part of the outside line east of the said township Addington, from the top of the angle lastly mentioned, running in a direction south, one degree fifteen minutes due east, a distance of thirty-one chains and eighteen links, more or less, to the top of the north-west angle of the said township Amherst ; and lastly, the limit north of this last township, from the said top of its north-west angle to the south-west corner of the said township Clyde ; this last limit running due east, and measuring, between the two points mentioned, one hundred and thirteen chains and ninety-three links, more or less, by measurement.

4. To the east, the outside line west of the said township Clyde on all its length, to wit : from the said south-west corner of the township Clyde to the said south-east corner of

La Minerve ; cette ligne extérieure du canton Clyde étant établie dans la direction du nord vrai, et mesurant six cent quarante-six chaînes et quarante chaînons, plus ou moins, d'après mesurage.

La superficie du territoire ci-haut décrit est d'environ quarante-sept mille deux cent acres.

Le canton Gagnon.

Proclamation du 16 juillet, 1894.

Tout le territoire situé dans le comté d'Ottawa ; borné au nord, par le terrain arpenté et actuellement connu sous le nom de canton Lesage ; à l'est, par le canton Labelle ; au sud, par le canton Preston ; et à l'ouest, par les terres vacantes de la Couronne.

Le dit canton Gagnon ayant pour limites :

1. A l'est, la limite ouest du dit canton Labelle sur toute sa longueur, c'est-à-dire depuis le sommet de l'angle sud-ouest de ce dernier canton jusqu'à un point, situé dans le lac des Sables, qui est le sommet de l'angle nord-ouest de ce même canton ; ce point étant commun aux quatre cantons Clyde, Labelle, Lesage et Gagnon. La dite limite du canton Labelle est établie suivant la direction nord-sud vrai, et mesure, entre les deux points précités, six cent douze chaînes et quatre-vingt chaînons, plus ou moins, d'après mesurage ;

2. Au sud, la limite nord du canton Preston, laquelle, partant du susdit sommet de l'angle sud-ouest du canton Labelle, est établie dans la direction de l'ouest vrai et se termine au sommet de l'angle nord-ouest du dit canton Preston ; sa longueur étant de six cent quatre-vingt-dix-neuf chaînes et soixante chaînons, plus ou moins, d'après mesurage ;

3. A l'ouest, une ligne droite dont la direction est nord vrai et la longueur six cent quinze chaînes et vingt chaînons, plus ou moins, d'après mesurage, laquelle ligne droite joint le coin nord-ouest du canton Preston au coin sud-ouest du canton Lesage ;

4. Enfin, au nord, la limite sud du dit canton Lesage sur toute sa longueur, c'est-à-dire depuis le coin en dernier lieu mentionné jusqu'au susdit point commun aux quatre cantons Clyde, Labelle, Lesage et Gagnon, cette dernière limite étant établie dans la direction de l'est vrai, et mesurant sept cent seize chaînes et huit chaînons, plus ou moins, d'après mesurage.

Le territoire renfermé dans les limites ci-

the township La Minerve ; this outside line of the township Clyde being fixed in the direction due north, and measuring six hundred and forty-six chains and forty links, more or less, by measurement.

The area of the above described territory is about forty-seven thousand two hundred acres.

The township Gagnon.

Proclamation of the 16th July, 1894.

All the territory situate in the county of Ottawa ; bounded to the north, by a surveyed land now known under the name of township Lesage ; to the east, by the township Labelle ; to the south, by the township Preston ; and to the west, by the vacant Crown lands.

The said township Gagnon having for limits :

1. To the east, the west limit of the said township Labelle on all its length, to wit from the top of the south-west angle of this last township to a point, situate in the Lake des Sables, which is the top of the north-west angle of this same township ; this point being common to the four townships Clyde, Labelle, Lesage and Gagnon. The said limit of township Labelle is fixed in the direction due north-south, and measures, between the two points above mentioned, six hundred and twelve chains and eighty links, more or less, by measurement ;

2. To the south, the limit north of the township Preston, which, starting from the said top of the south-west angle of the township Labelle, is fixed in the direction of due west and ends to the top of the north-west angle of the said township Preston ; its length being of six hundred and ninety-nine chains and sixty links, more or less, by measurement ;

3. To the west, a straight line the direction of which is due north and the length six hundred and fifteen chains and twenty links, more or less, by measurement, which straight line joins the north-west corner of the township Preston to the south-west corner of the township Lesage ;

4. Lastly, to the north, the south limit of the said township Lesage on all its length, that is to say : from the corner lastly mentioned to the said point common to the four townships Clyde, Labelle, Lesage and Gagnon, this last limit being established in the direction of due east, and measuring seven hundred and sixteen chains and eight links, more or less, by measurement.

The territory enclosed within the limits

haut décrites couvre une étendue de quarante-trois mille cinq cents acres, plus ou moins.

Le canton Laviolette.

Proclamation du 8 juillet, 1894.

Tout le territoire situé dans le comté de Maskinongé, dans le district de Trois-Rivières ; borné au sud-ouest, partie par le canton Brassard et partie par le canton de Maisonneuve ; au nord-est et au nord-ouest, par les terres vacantes de la Couronne ; et au sud-est, par la rivière Mattawin.

Le dit canton Laviolette est limité comme suit, savoir :

1. Au sud-ouest, par une ligne qui part de la borne plantée sur la rive nord du lac des Pins (élargissement de la Mattawin) pour marquer l'angle est du dit canton Brassard, laquelle ligne court nord quarante-cinq degrés ouest vrai, et se termine à sept cent onze chaînes et quarante chaînons, plus ou moins, de la dite borne, à un point situé sur la limite nord-est du canton de Maisonneuve, au sommet de l'angle ouest du dit canton Laviolette ;

2. Au nord-ouest, par une droite de six cent quarante-six chaînes et quarante chaînons de longueur, plus ou moins, menée suivant la direction nord quarante-cinq degrés est vrai, depuis le dit point sur la limite nord-est du canton de Maisonneuve jusqu'à un autre point qui marque le sommet de l'angle nord du dit canton Laviolette ;

3. Au nord-est par une droite courant sud quarante-cinq degrés est vrai, et menée depuis le dit sommet de l'angle nord du canton Laviolette jusqu'à un point sur la rive nord de la Mattawin, qui marque le coin est de ce dernier canton ; la longueur de cette droite étant de neuf cent vingt-huit chaînes, plus ou moins.

4. Au sud-est, par la rive nord de la Mattawin, depuis le point en dernier lieu mentionné, jusqu'à la dite borne plantée au sommet de l'angle est du canton Brassard.

La superficie du territoire ci-haut décrit est d'environ quarante-neuf mille acres.

Le canton Masson.

Proclamation du 3 juillet, 1894.

Tout le territoire situé dans le comté de Maskinongé, dans le district de Trois-Rivières ; borné au sud-ouest, par le canton arpen-

above described is about forty-three thousand and five hundred acres, more or less.

The township Laviolette.

Proclamation of the 8 July, 1894.

All the territory situate in the county of Maskinongé, in the district of Three Rivers ; bounded on the south-west, partly by the township Brassard and partly by the township of Maisonneuve ; on the north-east and north-west, by the vacant Crown lands, and to the south-east, by the river Mattawin.

The said township Laviolette is bounded as follows, to wit :

1. On the south-west, by a line starting from a boundary placed on the north shore of Lac des Pins (enlargement of the Mattawin) to indicate the east angle of the said township Brassard, which line runs north forty-five degrees due west, and ends to seven hundred and eleven chains and forty links, more or less, from the said boundary, to a point situate on the north-east limit of the township Maisonneuve, at the top of the west angle of the said township Laviolette ;

2. On the north-west, by a straight line of six hundred and forty-six chains and forty links in length, more or less, in the direction north forty-five degrees due east, from the said point on the north-east limit of the township Maisonneuve, to another point which fix the top of the north angle of the said township Laviolette ;

3. On the north-east, by a straight line running south forty-five degrees due east, and directed from the said top of the north angle of the said township Laviolette, to a point on the north shore of the Mattawin, which fix the east corner of this last township ; the length of the straight line being of nine hundred and twenty-eight chains, more or less ;

4. On the south-east, by the north shore of the Mattawin, from the point last mentioned, to the said boundary placed at the top of the east angle of the township Brassard.

The superficies of the territory above described is about forty-nine thousand acres.

The township Masson.

Proclamation of the 3rd July, 1894.

All the territory situate in the county of Maskinongé, in the district of Three Rivers ; bounded on the south-west, by the township

té et actuellement connu sous le nom de canton Provost ; au sud-est et au nord-est, par les terres vacantes de la Couronne ; au nord-ouest, par la rivière Mattawin, qui le sépare du canton Laviolette.

Le susdit canton Masson est limité comme suit, savoir :

1. Au sud-ouest, par une ligne partant d'une borne plantée sur la rive sud du Lac des Pins (élargissement de la Mattawin), à l'angle nord du dit canton Provost, laquelle ligne est établie dans une direction sud 45 degrés est astronomique, mesure huit cent quatre-vingt-neuf chaînes et cinquante-et-un chaînons de longueur, plus ou moins, d'après un chaînage, et se termine à une borne plantée pour marquer le coin sud du dit canton Masson ;

2. Au sud-est, par une ligne droite qui part de la borne du dit coin sud du canton Masson, laquelle ligne court nord 45 degrés est astronomique sur une longueur de six cent quarante-six chaînes et quarante chaînons, plus ou moins, jusqu'à un point marquant le coin est du dit canton Masson ;

3. Au nord-est, par une droite partant de ce dernier point, courant nord 45 degrés ouest astronomique, mesurant sept cent vingt chaines, plus ou moins, et se rendant jusqu'à la rive est de la Mattawin, à un point qui marque le coin nord du canton Masson ;

4. Au nord-ouest, par la rive droite de la Mattawin, depuis le point en dernier lieu mentionné jusqu'à la dite borne plantée à l'angle nord du canton Provost, en passant au nord de l'Ile de France, de manière à inclure cette île dans le territoire susdit.

La superficie totale du territoire renfermé dans les limites ci-haut décrites est d'environ cinquante-sept mille cinquante-quatre acres.

Le canton de Kiamika.

Proclamation du 12 décembre, 1890.

Le territoire dont se compose le canton de Kiamika, dans le comté d'Ottawa, est borné: au nord, par les terres vacantes de la Couronne (Campbell) ; au sud, par les terres vacantes de la Couronne (Dudley) ; à l'est, par les terres vacantes de la Couronne (Montigny) ; enfin, vers l'ouest par la rivière du Lièvre.

Le périmètre de ce territoire est comme suit, savoir :

Depuis les poteau et borne plantés sur la rive est de la rivière du Lièvre, pour marquer le coin sud-ouest de ce canton, une ligne courant est vrai, longue d'environ cinq cent soixante et quatorze chaînes jusqu'à

surveyed and now known under the name of township Provost ; to the south-east and to the north-east, by the vacant Crown lands, to the north-west, by the river Mattawin, separating it from the township Laviolette.

The aforesaid township Masson is bounded as follows, to wit :

1. On the south-west, by a line from the boundary planted on the south bank of Lac des Pins (widening of the Mattawin) at north angle of the said township Provost, which line is established in a south direction 45 degrés astronomically east, measuring eight hundred and eighty-nine chains and fifty-one links in length, more or less, according to a surveyed, and limited to a boundary planted to mark the south corner of the said township Masson ;

2. On the south-east, by a straight line drawn from the boundary of the said corner of the township Masson, which line runs north 45 degrees astronomically east, on a length of six hundred and forty-six chains and forty links, more or less, to a point fixing the east corner of the said township Masson;

3. On the north-east, by a straight line starting from this last point a direction north 45 degrees astronomically west, measuring seven hundred and twenty chains, more or less, and running to the east bank of the Mattawin, at a point which marks the north corner of the township Masson ;

4. On the north-west, by the right bank of the Mattawin, from the point lastly mentioned to the boundary planted at the north angle of the township Provost, passing to the north of l'Ile de France, so as to include this island in the said territory.

The total area of the territory enclosed in the limits hereinabove described is about of fifty-seven thousand and fifty-four acres.

The township of Kiamika.

Proclamation of the 12th December, 1890.

The territory which composes the township of Kiamika, in the county of Ottawa, is bounded on the north by the nord, wild lands of the Crown (Campbell), on the south, by the wild lands of the Crown (Dudley), on the east, by the wild lands of the Crown (Montigny) finally towards the west, by the river du Lièvre.

The perimeter of this territory is as follows, to wit :

From the post and bound planted on the east shore of the rivière du Lièvre, to mark the south-west corner of this township, a line running on the true east, about five hundred and seventy-four chains in length to

l'angle sud-est du dit canton ; de là, une ligne courant nord vrai, sur une longueur de six cent soixante-et-quatorze chaînes, plus ou moins, jusqu'à l'angle nord-est du dit canton; de là, une ligne établie dans la direction de l'ouest vrai, sur une longuer d'environ huit cent soixante chaînes, jusqu'à un poteau planté sur la rive est de la rivière du Lièvre, pour marquer le coin nord-ouest du dit canton ; de là, la dite rive est de la rivière du Lièvre, en suivant le cours de cette dernière, jusqu'aux poteau et borne susdits plantés au coin sud-est du dit canton.

Le dit territoire couvre une étendue d'environ quarante cinq mille acres.

Canton de Lacoste.

Proclamation du 18 sepembre, 1895.

Le territoire dont se compose le canton de Lacoste, dans le comté de Charlevoix, est borné vers le nord, partie par la rivière Marbaie et partie par les terres vacantes de la Couronne, vers le sud, partie par le canton DeSales et partie par la seigneurie de Beaupré, vers l'est, partie par la rivière Malbaie et partie par la rivière du Gouffre, enfin vers l'ouest,par les terres vacantes de la Couronne.

Le dit canton de Lacoste est limité comme suit, savoir :

1. Au sud,d'abord par la rive sud de la rivière des Monts ou du " Pieds des Monts", depuis l'embouchure de cette rivière jusqu'àla décharge du lac du même nom,ensuite par la rive sud de ce lac depuis cette décharge jusqu'au point où la dite rive rencontre l'arrière-ligne du rang " C " du canton DeSales,c'est-à-dire jusqu'au sommet de l'angle nord-ouest du lot numéro vingt-six du dit rang ; puis, de là, par une droite d'environ trois cents chaînes de longueur, menée dans la direction de l'ouest vrai, jusqu'à la branche nord-est de la rivière du Gouffre ; puis, de ce dernier point, par la dite branche nord-est de la rivière du Gouffre, en la descendant jusqu'à la borne de pierre posée au point où la dite branche nord-est rencontre l'arrière-ligne de la seigneurie de Beaupré ; puis enfin, de là, et sur une longueur de trois milles, par la dite arrière-ligne dont la direction est sud, quarante-deux degrés vingt-cinq minutes ouest vrai, jusqu'au troisième poteau militaire planté sur cette arrière-ligne, lequel poteau marque le sommet de l'angle sud-ouest du dit canton.

2. A l'ouest, par une droite ligne longue du huit cent soixante-et-deux chaînes, plus ou moins, et menée dans la direction du nord

the south-east angle of the said township, thence running true north for a length of six hundred and seventy-four chains, more or less, as far as the north-east angle of the said township, thence in the true west direction, by a length of about eight hundred and sixty chains, to a post planted on the east shore of the river du Lièvre, to mark the north-west corner of the said township, thence the said shore of the river du Lièvre, following the course of the river du Lièvre, as far as the post and bound aforesaid, planted on the south-east corner of the said township.

The said territory being about forty-five thousand acres.

Township of Lacoste.

Proclamation of the 18th September, 1895.

The territory of which the township Lacoste, in the county of Charlevoix, is composed, is bounded on the north, partly by the river Malbaie and partly by the wild lands of the Crown, on the south, partly by the township DeSales and partly by the Beaupré seigniory ; on the east, partly by the river Malbaie, and partly by the river du Gouffre, lastly to the west, by the Crown wild lands.

The said township Lacoste is bounded as follows, to wit :

1. On the south, firstly by the south bank of the river Des Monts or " Pied des Monts " from the mouth of that river to the outlet of the lake of the same name, then by the south shore of that lake from that outlet to the point where the said bank meets the rear line of range C, of the township DeSales, that is to say, to the summit of the north-west angle of lot number twenty-six, of the said range ; then from there by a straight line of about three hundred chains in length, drawn in a direction due west, to the north-east branch of the river du Gouffre ; then from this latter point, by the north-east branch of the river du Gouffre and descending it to the stone boundary placed at the point where the said north-east branch meets the rear line of the Beaupré seigniory ; then lastly from there, and for a length of three miles by the said rear line, whose direction is south forty-two degrees twenty-five minutes due west, to the third mile post planted on this rear line, which post marks the summit of the south-west angle of the said township.

2. On the west, by a straight line of eight hundred and sixty-two chains, more or less, and drawn in a direction due north from the

vrai, depuis le sommet de l'angle en dernier lieu mentionné jusqu'à celui de l'angle nord-ouest du canton.

3. Au nord, par une droite ligne longue d'environ cent soixante-et-dix chaînes menée depuis le dit sommet de l'angle nord-ouest dans la direction de l'est vrai, jusqu'à la rive droite de la dite rivière Malbaie.

4. Enfin, vers le nord et vers l'est, par la rive droite de la dite rivière Malbaie en descendant celle-ci jusqu'à la dite embouchure de la rivière du Pied des Monts.

Le canton de Lacoste, ainsi borné et limité a une superficie d'environ trente-trois mille acres.

Le canton de Baby.

Proclamation du 10 juin, 1895.

Tout le territoire dans le comté de Pontiac, borné au nord par la rive sud de la rivière des Quinze, au sud par le canton Laverlochère, vers l'est, partie par la rive ouest du lac des Quinze et partie par les terres vacantes de la Couronne, et à l'ouest, par le canton Guigues.

Le dit territoire est limité comme suit, savoir :

2. A l'ouest, par la ligne ou limite est du dit canton Guigues, sur toute sa longueur, c'est-à-dire depuis la borne de pierre plantée sur la rive sud de la rivière des Quinzes pour marquer le coin nord-est de ce dernier canton, jusqu'à la borne de pierre plantée au sommet de l'angle sud-est du même canton, sommet qui est en même temps celui de l'angle nord-est du canton Duhamel ; cette limite étant établie dans la direction du sud vrai, et mesurant huit cent vingt-neuf chaînes et quatre-vingt-dix chaînons, d'après le mesurage qui en a été fait en 1888 ;

2. Au sud, par une ligne droite qui est la limite nord du canton Laverlochère, établie dans la direction de l'est vrai et mesurant huit cent quatre-vingt-huit chaînes et quatre-vingts chaînons de longueur, plus ou moins, depuis la borne du coin sud-est du dit canton Guigues, jusqu'au sommet de l'angle nord-est du dit canton Laverlochère ;

3. A l'est et au nord, d'abord par une droite menée dans la direction du nord vrai et longue de soixante et douze chaînes, plus ou moins, depuis le dit sommet de l'angle nord-est du canton Laverlochère jusqu'à la rive du lac des Quinze, puis ensuite, en suivant une direction générale à peu près nord-ouest, par les sinuosités de la rive du dit lac,

summit of the angle last mentioned to that of the north-west angle of the township.

3. On the north, by a straight line of about one hundred and seventy chains, drawn from the said summit of the north-west angle in a direction due east, to the right bank of the said river Malbaie.

4. Lastly to the north and to the east, by the right bank of the said river Malbaie, going down the latter to the said outlet of the river du Pied des Monts.

The township Lacoste, such as bounded and limited, has an area of about thirty-three thousand acres.

The township of Baby.

Proclamation of the 10th June, 1895.

All the territory in the county of Pontiac ; bounded on the north, by the south bank of the river Des Quinze, on the south, by the township Laverlochère, on the east, partly by the west bank of lake Des Quinze, and partly by the vacant lots of the Crown, and on the west, by the township Guigues.

The said township is bounded as follows, to wit :

1. On the west, by the east line or limit of the said township Guigues, throughout its length, namely, from the stone boundary planted on the south side of river Des Quinze, to mark the north-east, corner of this latter township, to the stone boundary planted at the summit of the south-east angle of the same township, which summit is also at the same time that of the north-east angle of the township Duhamel ; this limit being established in a direction due south, and measuring one hundred and twenty-nine chains and ninety links, according to the measurement made thereof in 1888.

2. On the south, by a straight line which is the north limit of the township Laverlochère, established in a direction due east, and measuring eight hundred and eighty-eight chains and eighty links in length, more or less, from the south-east corner boundary of the said township Guigues, to the summit of the north-east angle of the said township Laverlochère ;

3. On the east and north, by a straight line drawn in a direction due north, and seventy-two chains in length, more or less, from the said summit of the north-east angle of the township Laverlochère to the bank of lake Des Quinze, from thence, following a general direction nearly north-west, following the sinuosities of the said lake, and by the south

et par la dite rive sud de la rivière des Quinze, jusqu'à la borne susdite plantée au coin nord-est du canton Guigues.

Le canton Baby, ainsi borné et limité, a une superficie d'environ soixante et quatre mille acres.

Le canton Boisclerc.

Proclamation du 8 avril, 1895.

Les limites du dit canton sont comme suit, savoir :

Une ligne droite de quatre-vingt-seize chaînes et quatre-vingt chaînons de longueur, établie dans la direction du nord vrai, qui part de la borne de pierre plantée pour marquer le sommet de l'angle sud-ouest du dit canton, sur la rive gauche de l'Ottawa, à environ cent douze chaînes, (distance mesurée en ligne droite) en amont de l'embouchure du cours d'eau connu sous le nom de "Snake Creek", et qui se termine à un point qui marque le sommet de l'angle nord-ouest du canton ; de là, une droite de huit cent quatre-vingt-dix-sept chaînes de largeur, menée dans la direction de l'est vrai, et se terminant à un point qui marque le sommet de l'angle nord-est du dit canton ; de là, une autre droite de sept cent quarante-quatre chaînes et quarante chaînons de longueur, allant dans la direction du sud vrai, et se terminant à une borne de pierre plantée sur la rive nord ou rive gauche de l'Ottawa, pour y indiquer le sommet de l'angle sud-est du dit canton ; de là, enfin la dite rive gauche de l'Otrawa en remontant la rivière jusqu'à la borne ci-haut mentionnée, plantée au sommet de l'angle sud-ouest du dit canton, la distance en ligne directe entre ces deux bornes étant d'environ onze cent deux chaînes.

Sont comprises aussi dans le dit territoire du canton Boisclerc, toutes les îles de la province de Québec, situées dans la rivière Ottawa, en front du territoire décrit plus haut.

Le dit canton Boisclerc a une superficie d'environ quarante-trois mille cinq cent soixante et cinq acres.

Le canton de St. Maurice.

Proclamation du 25 mai, 1852.

Toute cette étendue de terre sise et située dans le comté de St. Maurice, dans le district de Trois-Rivières, et bornée comme suit :

bank of the said river Des Quinze, to the aforesaid boundary planted on the north-east corner of the township Guigues.

The township Baby, such as bounded and limited, has an area of about sixty-four thousand acres.

The township Boisclerc.

Proclamation of the 8th April, 1895.

The limits of the said township are as follows, to wit :

A straight line of ninety six chains and eighty links in length, running in a direction due north, starting from the stone boundary planted to mark the extremity of the south-west angle of the said township, on the left bank of the Ottawa, at about one hundred and twelve chains (distance measured in straight line) above the mouth of the water course known by the name of Snake Creek" and which ends at a point marking the extremity of the north-west angle of the said township ; from thence a straight line of eight hundred and ninety-seven chains in width, drawn in a direction true east, and ending at a point which marks the extremity of the north-east angle of the said township ; from thence another straight line of seven hundred and forty-four chains and forty links in length, running in a direction due south and ending at a stone boundary planted on the north or left bank of the Ottawa to indicate there the extremity of the south-east angle of the said township ; from thence lastly the said left bank of the Ottawa going up the river to the boundary herein above mentioned, planted at the extremity of the south-west angle of the said township, the distance between these two boundaries being in a straight line about eleven hundred and two chains.

In the said territory of the township Boisclerc are included also all the islands of the province of Quebec, situate in the Ottawa river, facing the territory hereinabove described.

The said township Boisclerc has an area of about forty-three thousand five hundred and sixty-five acres.

The township of St. Maurice.

Proclamation of the 25th May, 1852.

All that tract or parcel of land lying and being situate in the county of St. Maurice, in the district of Three Rivers, and bounded

au nord-est, par la rivière St. Maurice ; au sud-ouest, partie par la seigneurie de la Pointe-du-Lac, et partie par l'augmentation de Caxton ; au nord-ouest, partie par le canton de Shawenegan, et partie par l'augmentation de Caxton ; et au sud-est, par le fief Ste. Marguerite. Commençant à un poteau et borne en pierre plantés au côté sud-ouest de la dite rivière St. Maurice, à l'intersection de la ligne nord-cuest du dit fief Ste. Marguerite, et définissant l'angle le plus à l'est de la dite étendue de terre et l'angle le plus au nord du dit fief Ste. Marguerite ; de là, longeant la dite ligne nord-ouest du dit fief Ste. Marguerite, magnétiquement sud, cinquante-cinq degrés trente minutes ouest, la variation étant de dix degrés trente minutes ouest, trois cent soixante-et-douze chaînes, cinquante chaînons, plus ou moins, jusqu'à un poteau et borne en pierre définissant l'intersection ee la ligne nord-est de la dite seigneurie de la Pointe-du-Lac, et l'angle le plus au sud de la dite étendue de terre ; de là, longeant la dite ligne nord-est de la seigneurie de la Pointe-du-Lac, nord, trente-quatre degrés trente minutes ouest, deux cent cinquante-cinq chaînes, cinquante chaînons, plus ou moins, jusqu'à un poteau et borne en pierre plantés à l'intersection de la ligne nord de la dite seigneurie de la Pointe-du-Lac ; de là, longeant la dite ligne nord de la seigneurie de la Pointe-du-Lac, nord, quatre-vingt-deux degrés trente minutes ouest, deux cent cinquante-deux chaînes, plus ou moins, jusqu'à un poteau et borne en pierre plantés à l'intersection de la ligne nord-est de l'augmentation de Caxton ; de là, longeant la dite ligne nord-est de l'augmentation de Caxton, nord, trente degrés quinze minutes ouest, trois cent trente-six chaînes, plus ou moins, jusqu'à l'intersection de la rivière Yamachiche ; de là, dans une direction nord, longeant le cours de la dite rivière Yamachiche, en allant vers le haut, en suivant ses sinuosités, jusqu'à un poteau et borne en pierre plantés au côté nord de la dite rivière Yamachiche, à l'intersection de la ligne nord-est de l'augmentation de Caxton ; de là, longeant la dite ligne nord-est de l'augmentation de Caxton, nord, trente-quatre degrés, trente minutes ouest, cent quarante chaînes, plus ou moins, jusqu'à un poteau et borne en pierre plantés à l'intersection de la ligne extérieure sud-est du canton de Shawenegan ; de là, longeant la dite ligne sud-est du canton de Shawenegan, nord, cinquante-cinq degrés trente minutes est, trois cent quatre-vingt-dix chaînes, plus ou moins, jusqu'à un poteau et borne en pierre plantés au côté ouest de la rivière St. Maurice, et définissant l'angle le plus au nord de la dite étendue de terre ; de là, longeant

and abutted as follows, to wit : on the north-east, by the river St. Maurice ; on the south-west, partly by the seigniory of Pointe-du-Lac and partly by the augmentation of Caxton ; on the north-west, partly by the township of Shawenegan and partly by the augmentation of Caxton ; and on the south-east, by the fief Ste. Marguerite. Beginning at a post and stone boundary erected on the south-west bank of the said River St. Maurice, at the intersection of the north-west line of the said fief Ste. Marguerite and marking the easternmost angle of the said tract or parcel of land ; and the northernmost angle of the said fief Ste. Marguerite ; thence, along the said north-west line of the said fief Ste. Marguerite, magnetically south, 55 degrees 30 minutes west, the variation being 10 degrees 30 minutes west, 372 chains, 50 links, more or less, to a post and stone boundary marking the intersection of the north-east line of the said seigniory of Pointe-du-Lac, and the southernmost angle of the said tract or parcel of land ; thence, along the said north-east line of the seigniory of Pointe-du-Lac, north, 34 degrees 30 minutes west, 255 chains, 50 links, more or less, to a post and stone boundary planted at the intersection of the northerly line of the said seigniory of Pointe-du-Lac ; thence, along the northerly line of the seigniory of Pointe-du-Lac, north, 82 degrees 30 minutes west, 252 chains, more or less, to a post and stone boundary planted at the intersection of the north-east line of the augmentation of Caxton ; thence, along the said north-east line of the augmentation of Caxton, north, 30 degrees 15 minutes west, 336 chains, more or less, to the intersection of the river Yamachiche ; thence, in a general northerly direction, along the course of the said river Yamachiche, upwards, following its sinuosities to a post and stone boundary planted on the north bank of the said river Yamachiche at the intersection of the north-east line of the augmentation of Caxton ; thence, along the said north-east line of the augmentation of Caxton, north, 34 degrees 30 minutes west, 140 chains, more or less, to a post and stone boundary planted at the intersection of the south-east outline of the township of Shawenegan ; thence, along the said south-east line of the township of Shawenegan, north, 55 degrees 30 minutes east, 390 chains, more or less, to a post and stone boundary planted on the west bank of the river St. Maurice and marking the northernmost angle of the said tract or parcel of land ; thence, and the said westerly bank of the river St. Maurice, in a general south-easterly direction, following its sinuosities, to the place of beginning. The said tract or parcel of land comprising

le dit côté ouest de la rivière St. Maurice, dans une direction sud-est, et suivant ses sinuosités, jusqu'au point de départ. La dite étendue de terre comprenant les terrains ci-devant connus comme fief St. Etienne et fief St. Maurice, et contenant trente-sept mille acres de terre, plus ou moins, et l'allouance ordinaire pour les grands chemins.

the tracts formerly known as the fief St. Etienne and the fief St. Maurice, and containing 37,000 acres of land, more or less, and the usual allowance for highways.

PAROISSES CIVILES

CIVIL PARISHES

ARCHIDIOCÈSE DE QUÉBEC.

ARCHIDIOCESE OF QUEBEC.

Erigé d'abord en Vicariat Apostolique le,.....1657, puis en diocèse le 1er octobre, 1674 et enfin en archidiocèse le 12 juillet, 1844.

At first erected as Apostolic Vicariate the .....1657, afterwards a diocese the 1st October, 1674 and at last as Archidiocese the 12th July, 1844.

La paroisse de Ste-Anne de Beaupre.

Edits et ordonnances du 3 mars, 1722.

Enregistré au Bureau du Procureur Général du Roi, le 5 octobre, 1722.

Les limites pour les fins paroissiales et municipales étant les mêmes, *voir :* édits et ordonnances de même date, page 163.

MOINS : *Cette partie comprise dans St-Féréol, par 36 V. c. 38.*

———oOo———

La paroisse de l'Ancienne Lorette.

Edits et ordonnances du 3 mars, 1722.

Enregistré au Bureau du Procureur Général du Roi, le 5 octobre, 1722.

Pour description, *voir :* la municipalité à la page 469.

Annexion :

Détachée de St-Augustin de Desmaures et de Ste-Foye.

Edits et ordonnances du 15 septembre, 1727.

Pour description, *voir :* page 470.

The parish of Ste. Anne de Beaupre.

Edicts and ordinances of the 3rd March,1722.

Registered at the King's Attorney General's Office, on the 5th October, 1722.

The limits for parochial and municipal purposes being the same, *vide :* edicts and ordinances of same date, folio 163.

MINUS : *That part comprised in St. Féréol, by 36 V. c. 38.*

———oOo———

The parish of l'Ancienne Lorette.

Edicts and ordonnances of the 3rdMarch,1722.

Registered at the King's Attorney General's Office, on the 5th October, 1722.

For description, *vide :* the municipality, folio 469.

Annexation :

Detached from St. Augustin de Desmaures and Ste. Foye.

Edicts and ordinances of the 15th September, 1727.

For description, *vide :* folio 470.

MOINS : *Cette partie comprise dans St-Félix du Cap Rouge, par proclmation du 11 mars*, 1872.

MOINS : *Cette partie annnexée à Ste-Catherine, par 31 V. c. 29.*

MOINS : *Cette partie annexée à St. Charles de Charlesbourg, par édits et ordonnances du 15 septembre*, 1727.

———oOo———

La paroisse de N.-D. de Quebec.

Edits et ordonnances du 3 mars, 1722.

Enrégistré au Bureau du Procureur Général du Roi, le 5 octobre, 1722.

Les limites paroissiales sont décrites à la municipalité de Stadacona, 482.

MOINS : *Cette partie comprise dans St-Roch de Québec, par proclamation du 9 octobre*, 1835.

MOINS : *Cette partie comprise dans St-Colomb de Sillery, par proclamation du 8 février*, 1856.

MOINS : *Cette partie comprise dans la paroisse de St-Jean Baptiste de Québec, par 49-50 V. c. 44.*

———oOo———

Paroisse de Ste-Claire.

Décret du 14 avril, 1824.

Proclamation du 18 aout, 1824.

Les limites pour les fins paroissiales et municipales étant les mêmes, *voir :* proclamation de même date, page 768.

Annexion :

Décret du 24 octobre, 1879.

Proclamation du 4 mai, 1880.

La partie du premier rang appelée " Grand Buckland ", du canton de Buckland, dans la paroisse de St-Lazare, contenant une étendue de terre d'environ quarante-quatre arpents de front sur environ trente arpents de profondeur ; borné vers le nord-ouest, par la ligne qui sépare le numéro 1046, appelé aussi numéro seize lettre G., du numéro 1047, appelé aussi numéro quinze lettre A du cadastre, dans la dite partie du premier ou rang " Grand Buckland," du susdit canton de Buckland ; vers le nord-est, par le second rang du dit canton ; vers le sud-est, par la paroisse de Saint Malachie ; et vers le sud-ouest, par la concession de Saint Jean, faisant partie de la dite paroisse de Ste. Claire, et par la paroisse de St-Malachie.

MOINS : *Cette partie comprise dans Ste. Marguerite par proclamation du 5 mai*, 1837.

MOINS : *Cette partie comprise dans St-Malachie de Frampton, par proclamation du 1er juin*, 1874.

MINUS : *That part comprised in St. Félix du Cap Rouge, by proclamation of the 11th March*, 1872.

MINUS : *That part annexed to Ste. Catherine, by 31 V. c. 29.*

MINUS : *That part annexed to St. Charles de Charlesbourg, by edicts et ordinances of the 15th September*, 1827.

———oOo———

The parish of N.-D. de Quebec.

Edicts and ordinances of the 3rd March, 1722.

Registered at the King's Attorney General's Office, on the 5th October, 1722.

The parochial limits are described at municipality of Stadacona, folio 482.

MINUS : *That part comprised in St. Roch de Quebec, by proclamation of the 9th October*, 1835.

MINUS : *That part comprise in St. Colomb de Sillery, by proclamation of the 8th February*, 1856.

MINUS : *That part comprised in the parish of St. Jean Baptiste de Québec, by 49-50 V. c. 44.*

———oOo———

Parish of Ste. Claire.

Decree of the 14th April, 1824.

Proclamation of the 18th August, 1824.

The limits for parochial and municipal purposes being the same, *vide :* proclamation of same date, folio 768

Annexation :

Decree of the 24th October, 1879.

Proclamation of the 4th May, 1880.

Certain part of the first range known as " Grand Buckland," of the township of Buckland, in the parish of St. Lazare, comprising and extent of territory of about forty-four arpents in front by about thirty arpents in depth ; bounded towards the north-west, by the line which separates numbers 1046, known also as number sixteen letter G., from number 1047, known also as number fifteen letter A., of the cadastre, in the said part of the first or " Grand Buckland " range of the township of Buckland aforesaid ; towards the north-east, by the second range of the said township ; towards the south-east, by the parish of Saint-Malachie ; and towards the south-west, by the concession Saint Jean, forming part of the said parish of Sainte-Claire, and by the parish of Saint Malachie.

MINUS : *That part comprised in Ste. Marguerite, by proclamation of the 5th May*, 1837.

MINUS : *That part comprised in St. Malachie de Framton, by proclamation of the 1st June*, 1874.

MOINS : *Cette partie annexée à Ste-Hénédine, par proclamation du 5 avril, 1855.*

MOINS : *Cette partie annexée à Ste-Marguerite, par proclamation du 21 décembre, 1874.*

———oOo———

La paroisse de Ste Foye.

Edits et ordonnances du 3 mars, 1722.

Enrégistré au Bureau du Procureur-Général du Roi le 5 octobre, 1722.

Les limites pour les fins paroissiales et municipales étant les mêmes, *voir* : édits et ordonnances de même date, page 472.

MOINS : *Cette partie annexée à l'Ancienne Lorette par édits et ordonnances du 15 septembre, 1727. Pour description, voir : page 472.*

MOINS : *Cette partie comprise dans St Félix du Cap Rouge, par proclamation du 11 mars, 1872.*

MOINS : *Cette partie comprise dans St Colomb de Sillery, par proclamation du 8 février, 1856.*

———oOo———

La paroisse de St Joseph de la Pointe Lévy.

Edits et ordonnances du 3 mars, 1722.

Enregistré au Bureau du Procural-Général du Roi, le 5 octobre, 1722.

Les limites pour les fins paroissiales et municipales étant les mêmes, *voir* : page 809.

MOINS : *Cette partie comprise dans St Jean Chrysostôme, par proclamation du 12 mai, 1835.*

MOINS : *Cette partie comprise dans St Henri de Lauson.*

MOINS : *Cette partie comprise dans N. D. de la Victoire, par proclamation du 28 septembre, 1852.*

———oOo———

Paroisse de St Télesphore.

Détachée de N. D. de la Victoire.

Décret du 20 décembre, 1875.

Proclamation du 26 avril, 1876.

Les limites pour les fins paroissiales et municipales étant les mêmes, *voir* : proclamation de même date, page 724.

———oOo———

MINUS : *That part annexed to Ste. Hénédine, by proclamation of the 5th April, 1855.*

MINUS : *That part annexed to Ste. Marguerite, by proclamation of the 21st December, 1874.*

———oOo———

The parish of Ste Foye.

Edicts and ordinances of the 3rd March, 1722.

Registered at the King's Attorney General's Office, on the 5th October, 1722.

The limits for parochial and municipal purposes being the same, *vide* : edicts and ordinances of same date, folio 472.

MINUS : *That part annexed to L'Ancienne Lorette, by edits and ordinances of the 15th September, 1727. For description, vide : folio 472.*

MINUS : *That part comprised in St Félix du Cap Rouge, by proclamation of the 11th March, 1872.*

MINUS : *That part comprised in St Colomb de Sillery, by proclamation of the 8th February, 1856.*

———oOo———

The parish of St Joseph de la Pointe Levy.

Edicts and ordinances of the 3rd March, 1722.

Registered at the King's Attorney General's Office, on the 5th October, 1722.

The limits for parochial and municipal purposes being the same, *vide* : folio 809.

MINUS : *That part comprised in St Jean Chrysostôme, by proclamation of the 12th May, 1835.*

MINUS : *That part comprised in St Henri de Lauzon.*

MINUS : *That part comprised in N. D. de la Victoire, by proclamation of the 28th September, 1852.*

———oOo———

Parish of St Telesphore.

Detached from N. D. de la Victoire.

Decree of the 20th December, 1875.

Proclamation of the 26th April, 1876.

The limits for parochial and municipal purposes being the same, *vide* : proclamation of same date, folio 724.

———oOo———

La paroisse de l'Ange Gardien.

Edits et ordonnances du 3 mars, 1722.

Enregistré au Bureau du Procureur Général du Roi, le 5 octobre, 1722.
Les limites pour les fins paroissiales et municipales étant les mêmes, *voir* : édits et ordonnances de même date, page 163.

MOINS : *Cette partie comprise dans Ste Brigitte de Laval, par proclamation du* 11 *février*. 1875.

———oOo———

La paroisse de Chateau Richer.

Edits et ordonnances du 3 mars, 1722.

Enregistré au Bureau du Procureur General du Roi, le 5 octobre, 1722.
Les limites pour les fins paroissiales et municipales étant les mêmes, *voir* : édits et ordinances de même date, page 163.

MOINS : *Cette partie comprise dans Ste Brigitte de Laval, par proclamation du* 11 *février*, 1875.

———oOo———

Paroisse de N.-D. de Portneuf.

Détachée du Cap Santé et de Deschambault.

Décret canonique du 29 août, 1861.

Proclamation du 18 février, 1868.

Les limites pour les fins paroissiales et municipales étant les mêmes, *voir :* proclamation de même date, page 539.

———oOo———

Paroisse de N.-D. des Anges de Montauban.

Détachée partie de St. Ubalde.

Décret canonique du 24 février, 1879.

45 V. c. 41. Sanctionné le 27 mai, 1882.

Pour description, *voir :* page 470.

———oOo———

La paroisse de St. Nicolas.

Edits et ordonnances du 3 mars, 1722.

Enregistré au Bureau du Procureur Général du Roi, le 5 octobre, 1722.
Les limites pour les fins paroissiales et municipales étant les mêmes, *voir :* page 733.

MOINS : *Cette partie comprise dans St. Lambert, par proclamation du* 11 *mai*, 1853.

The parish of l'Ange Gardien.

Edicts and ordinances of the 3rd March, 1722.

Registered at the King's Attorney General's Office, on the 5th October, 1722.
The limits for parochial and municipal purposes being the same, *vide* : edicts and ordinances of same date, folio 163.

MINUS : *That part comprised in Ste Brigitte de Laval, by proclamation of the* 11*th February*, 1875.

———oOo———

The parish of Chateau Richer.

Edicts and ordinances of the 3rd March, 1722.

Registered at the King's Attorney General's Office, on the 5th October, 1722.
The limits for parochial and municipal purposes being the same, *vide* : edicts and ordinances of same date, folio 163.

MINUS : *That part comprised, in Ste Brigitte de Laval, by proclamation of the* 11*th February*, 1875.

———oOo———

Parish of N.-D. de Portneuf.

Detached from Cap Santé and Deschambault.

Canonical decree of the 29th August, 1861.

Proclamation of the 18th February, 1868.

The limits for parochial and municipal purposes being the same, *vide :* proclamation of same date, folio 539.

———oOo———

Parish of N.-D. des Anges de Montauban.

Detached partly from St. Ubalde.

Canonical decree of the 24th February, 1879.

45 V. c. 41. Assented to the 27th May, 1882.

For description, *vide :* folio 470.

———oOo———

The parish of St. Nicolas.

Edicts and ordinances of the 3rd March, 1722.

Registered at the King's Attorney General Office, on the 5th October, 1722.
The limits for parochial and municipal purposes being the same, *vide :* folio 733.

MINUS : *That part comprised in St. Lambert, by proclamation of the* 11*th May*, 1853.

MOINS : *Cette partie comprise dans St. Etienne, par proclamation du 24 septembre, 1860.*

———oOo———

Paroisse de St. Basile.

Détachée de Ste. Famille du Cap Santé.

Décret canonique du 28 février, 1843.

Proclamation du 31 mai, 1858.

Les limites pour les fins paroissiales et municipales étant les mêmes, *voir :* proclamation de même date, page 519,

MOINS : *Cette partie comprise dans Ste. Jeanne de Neuville, par proclamation du 13 janvier, 1868.*

———oOo———

Paroisse de St. Alban.

Détachée partie de St. Joseph de Deschambault.

Décret canonique du 16 janvier, 1860.

Proclamation du 19 mars, 1860.

Les limites pour les fins paroissiales et municipales étant les mêmes, *voir* : proclamation de même date, page 481.

MOINS : *Cette partie annexée à St. Gilbert, par proclamation du 7 décembre,* 1894.

———oOo———

La paroisse de St. Augustin de Desmaures.

Edits et ordonnances du 3 mars, 1722.

Enregistré au Bureau du Procureur Général du Roi, le 5 octobre, 1722.

Les limites pour les fins paroissiales et municipales étant les mêmes, *voir :* edits et ordonnances de même date, page 529.

MOINS : *Cette partie annexée à l'Ancienne Lorette, par édits et ordonnances du 15 septembre,* 1727.

Annexion :

Détachée de Ste. Catherine.

Décret canonique du 10 juillet, 1852.

Proclamation du 8 décembre, 1870.

Pour description, *voir :* proclamation de même date, page 529.

MOINS : *Cette parte cemprise dans St. Félix du Cap Rouge, par proclamation du 11 mars,* 1872.

———oOo———

MINUS : *That part comprised in St. Etienne, by proclamation of the 24th September,* 1860.

———oOo———

Parish of St. Basile.

Detached from Ste. Famille du Cap Santé.

Canonical decree of the 28th February, 1843.

Proclamation of the 31 May, 1858.

The limits for parochial and municipal purposes being the same, *vide :* proclamation of same date, folio 519.

MINUS : *That part comprised in Ste. Jeanne de Neuville, by proclamation of the 13th January,* 1868.

———oOo———

Parish of St. Alban.

Detached partly from St. Joseph de Deschambault.

Canonical decree of the 16th January, 1860.

Proclamation of the 19th March, 1860.

The limits for parochial and municipal purposes being the same, *vide :* proclamation of same date, folio 481.

MINUS : *That part annexed to St. Gilbert, by proclamation of the 7th December,* 1894.

———oOo———

The parish of St. Augustin de Desmaures.

Edicts and ordinances of the 3rd March, 1722.

Registered at the King's Attorney General's Office, on the 5th October, 1722.

The limits for parochial and municipal purposes being the same, *vide :* edicts and ordinances of same date, folio 529.

MINUS : *That part annexed to L'Ancienne Lorette, by edicts and ordinances of the 15th September,* 1727.

Annexation :

Detached from Ste. Catherine.

Canonical decree of the 10th July, 1852.

Proclamation of the 3rd December, 1870.

For description, *vide :* proclamation of same date, folio 529.

MINUS : *That part comprised in St. Félix du Cap Rouge, by proclamation of the 11th March,* 1872.

———oOo———

La paroisse de la Pointe aux Trembles. (Neuville)

Edits et ordonnances du 3 mars, 1722.

Enregistré au Bureau du Procureur Général du Roi, le 5 octobre, 1722.

Les limites pour les fins paroissiales et municipales étant les mêmes, *voir :* édits et ordonnances de même date, page 521.

MOINS : *Cette partie comprise dans St. Jean-Baptiste des Ecureuils, par proclamation du 12 mai, 1835.*

MOINS : *Cette partie comprise dans Ste. Jeanne de Neuville, par proclamation du 13 janvier, 1868.*

———oOo———

Paroisse de St-Cajetan d'Armagh.

Détachée partie de St-Lazare.

Décret canonique du 23 mars, 1882.

45 V, C. 41. SANCTIONNE LE 27 MAI, 1882.

Les limites paroissiales et municipales étant les mêmes, *voir :* 45 V. c. 41 à la page 259.

MOINS : *Cette partie comprise dans St-Nérée, par proclamation du 29 mars, 1887.*

———oOo———

Paroisse de St-Raphael.

Détachée partie de St-Michel, et partie de St-Vallier.

Décret canonique du 27 avril, 1854.

Proclamation du 13 septembre, 1855.

Les limites pour les fins paroissiales et municipales étant les mêmes, *voir* : proclamation de même date, page 280.

MOINS : *Cette partie comprise dans St-Nérée, par proclamation du 29 mars,* 1887.

———oOo———

La paroisse de St-Charles des Grondines.

Edits et ordonnances du 3 mars, 1722.

Enregistré au Bureau du Procurenr Général du Roi, le 5 octobre, 1722.

Pour description, Edits et ordonnances, *voir* : la municipalité à la page 498.

MOINS : *Cette partie comprise dans St-Casimir, par proclamation du 12 décembre,* 1853

———oOo———

The parish of Pointe aux Trembles, (Neuville).

Edicts and ordinances of the 3rd March, 1722.

Registered at the King's Attorney General's Office, on the 5th October, 1722.

The limits for parochial and municipal purposes being the same, *vide* : edicts and ordinances, of same date, folio 521.

MINUS : *That part comprised in St. Jean-Baptiste des Ecureuils, by proclamation of the 12th May,* 1835.

MINUS : *That part comprised in Ste. Jeanne de Neuville, by proclamation of the 13th January,* 1868.

———oOo———

Parish of St. Cajetan d'Armagh.

Detached partly from St. Lazare.

Canonical decree of the 23rd March, 1882.

45 V. C. 41. ASSENTED TO THE 27TH MAY, 1882.

The parochial and municipal limits being the same, *vide :* 45 V. c. 41 at folio 259.

MINUS : *That part comprised in St. Nérée, by proclamation of the 29th March,* 1887.

———oOo———

Parish of St. Raphael.

Detached partly from St. Michel, and partly from St. Vallier.

Canonical decree of the 27th April, 1854.

Proclamation of the 13th September, 1855.

The limits for parochial and municipal purposes being the same, *vide :* proclamation of the same date, page 280.

MINUS : *That part comprised in St. Nérée, by proclamation of the 29th March,* 1887.

———oOo———

The parish of St. Charles des Grondines.

Edicts and ordinances of the 3rd March, 1722.

Registered at the King's Attorney General's Office, on the 5th October, 1722.

For description, Edicts and ordinances, *vide* : the municipality, folio 498.

MINUS : *That part comprised in St. Casimir, by proclamation of the 12th December,* 1853.

———oOo———

La paroisse de Portneuf dit le Cap Sante ou (Ste-Famille du Cap Sante.)

Edits et ordonnances du 3 mars, 1722.

Enregistré au Bureau du Procureur Général du Roi, le 5 octobre, 1722.

Pour description, *voir :* la municipalité de Ste-Famille du Cap Santé, page 498.

MOINS : *Cette partie comprise dans St-Basile, par proclamation du 31 mai, 1858.*

MOINS : *Cette partie comprise dans N.-D. de Portneuf, par proclamation du 18 février, 1863.*

MOINS : *Cette partie comprise dans Ste-Jeanne de Neuville, par proclamation du 13 janvier, 1868.*

MOINS : *Cette partie annexée à Ste-Jeanne, de Neuville, par 40 V. c. 36.*

———oOo———

La paroisse de N-D de Bonsecours de L'Islet

Edits et ordonnances du 3 mars, 1722.

Enrégistré au Bureau du Procureur Général du Roi, le 5 octobre, 1722.

Pour description, *voir* : page 248.

MOINS : *Cette partie comprise dans St-Cyrille de Lessard, par 31 V. c. 28.*

MOINS : *Cette partie comprise dans St-Eugène, par proclamation du 23 juin, 1868.*

MOINS : *Cette partie annexée à St-Eugène, par proclamation du 9 juin 1893.*

———oOo———

La paroisse de St-Joseph de Deschambault.

Edits et ordonnances du 3 mars, 1722.

Enregistré au Bureau du Procureur Général du Roi, le 5 octobre, 1722.

Pour description, *voir :* édits et ordonnances de même date, page 483.

MOINS : *Cette partie comprise dans St-Alban, d'Alton, par proclamation du 19 mars 1860.*

MOINS : *Cette partie comprise dans N.-D. de Portneuf, par proclamation du 18 février, 1863.*

MOINS : *Les limites de St-Gilbert, par proclamation du 27 avril, 1893.*

———oOo———

La paroisse de St-Roch des Aulnets.

Edits et ordonnances du 3 mars, 1722.

Enrégistré au Bureau du Procureur Général du Roi, le 5 octobre, 1722.

Pour description, *voir :* page 249.

The parish of Portneuf dit Cap Sante or (Ste Famille du Cap Sante.)

Edicts and ordinances of the 3rd March, 1722.

Registered at the King's Attorney General's Office, on the 5th October, 1722.

For description, *vide :* the municipality of Ste. Famille du Cap Santé, folio 498.

MINUS : *That part comprised in Saint Basile, by proclamation of the 31st May, 1858.*

MINUS : *That part comprised in N.-D. de Portneuf, by proclamation of the 18th February, 1863.*

MINUS : *That part comprised in Sainte Jeanne de Neuville, by proclamation of the 13th January, 1868.*

MINUS : *That part annexed to Sainte Jeanne, de Neuville, by 40 V. c. 36.*

———oOo———

The parish of N.-D. de Bonsecours de l'Islet.

Edicts and ordinances of the 3rd March, 1722.

Registered at the King's Attorney General's Office, on the 5th October, 1722.

For description, *vide :* page 248.

MINUS : *That part comprised in St. Cyrille, de Lessard, by 31 V. c, 28.*

MINUS : *That part comprised in St Eugene, by proclamation of the 23rd June, 1868.*

MINUS : *That part annexed to St Eugène, by proclamation of the 9th June, 1893.*

———oOo———

The parish of St. Joseph de Deschambault.

Edicts and ordinances of the 3rd March, 1722.

Registered at the King's Attorney General's Office, on the 5th October, 1722.

For description, *vide :* edicts and ordinances of same date, folio 483.

MINUS : *That part comprised in St. Alban d'Alton, by proclamation of the 19th March, 1860.*

MINUS : *That part comprised in N.-D. de Portneuf, by proclamation of the 18th February, 1863.*

MINUS : *The limits of St. Gilbert, by proclamation of the 27th April, 1893.*

———oOo———

The parish of St. Roch des Aulnets.

Edicts and ordinances of the 3rd March, 1722.

Registered at the King's Attorney General's Office, on the 5th October, 1722.

For description, *vide :* folio 249.

MOINS : *Cette partie comprise dans Ste-Louise des Aulnets, pa. proclamation du 11 décembre, 1860.*

MOINS : *Cette partie annexée à Ste-Louise, par proclamation du 23 avril, 1874,*

MOINS : *Cette partie annexée à Ste-Louise, par proclamation du 25 octobre, 1881.*

MOINS : *Cette partie annexée à Ste-Louise des Aulnets, par proclamation du 23 novembre, 1892.*

———oOo———

Paroisse de St Philippe de Néri.

Détachée de N. D. du Mont Carmel, de St Paschal, St Pacôme.

Décret du 6 juin, 1871.

Proclamation du 29 décembre, 1875.

Les limites pour les fins paroissiales et municipales étant les mêmes, *voir* : proclamation de même date, page 200.

———oOo———

Paroisse de St Pacome

Détachée de N. D. de Liesse de la Rivière Ouelle.

Décret du 8 février, 1851.

Proclamation du 20 février, 1866.

Les limites pour les fins paroissiales et municipales étant les mêmes, *voir* : proclamation de même date, page 194.

MOINS : *Cette partie comprise dans St Philippe de Néri, par proclamation du 29 décembre, 1875.*

———oOo———

Paroisse de St Onésime d'Ixworth.

Détachée partie de Ste Anne de La Pocatière.

Décrets du 16 février et du 7 septembre, 1858.

Proclamation du 18 mai, 1859.

Les limites pour les fins paroissiales et municipales étant les mêmes, *voir* : proclamation de même date, page 199.

———oOo———

La paroisse de St Michel.

Edits et ordonnances du 3 mars, 1722.

Enregistré au Bureau du Procureur Général du Roi, le 5 octobre, 1722.

Les limites pour les fins paroissiales et municipales étant les mêmes, *voir* : page 274.

MINUS : *Cette partie comprise dans St Raphaël par proclamation du 13 septembre, 1855.*

———oOo———

MINUS : *That part comprised in Ste. Louise des Aulnets, by proclamation of the 11th December, 1860.*

MINUS : *That part annexed to Ste. Louise, by proclamation of the 23rd April, 1874.*

MINUS : *That part annexed to Ste. Louise, by proclamation of the 25th October, 1881.*

MINUS : *That part annexed to Ste. Louise des Aulnets, by proclamation of the 23rd November, 1892.*

———oOo———

Parish of St Philippe de Néri.

Detached from N. D. du Mont Carmel, de St Paschal, St Pacôme,

Decree of the 6th June, 1871.

Proclamation of the 29th December, 1875.

The limits for parochial and municipal purposes being the same, *vide* : proclamation of same date, folio 200.

———oOo———

Parish of St Pacome.

Detached from N. D. de Liesse de la Rivière Ouelle.

Decree of the 8th February, 1851.

Proclamation of the 20 February, 1866.

The limits for parochial and municipal purposes being the same, *vide* : proclamation of same date, folio 194.

MINUS : *That part comprised in St Philippe de Néri, by proclamation of the 29th December, 1875.*

———oOo———

Parish of St Onesime d'Ixworth.

Detached partly from Ste Anne de La Pocatière.

Degrees of the 16th February and of the 7th September, 1858.

Proclamation of the 18th May, 1859.

The limits for parochial and municipal purposes being the same, *vide* : proclamation of same date, folio 199.

———oOo———

The parish of St Michel.

Edicts and ordinances of the 3rd March, 1722.

Registered at the King's Attorney General's Office, on the 5th October, 1722.

The limits for parochial and municipal purposes being the same, *vide* : folio 274.

MINUS : *That part comprised in St Raphael, by proclamation of the 13th September, 1855.*

———oOo———

La paroisse de St Vallier.

Edits et ordonnances du 3 mars, 1722.

Enregistré au Bureau du Procureur General du Roi, le 5 octobre, 1722.

Pour description, *voir* : page 272.

MOINS : *Cette partie annexée à St Francois de la Rivière du Sud, par proclamation du 12 janvier, 1844.*

MOINS: *Cette partie comprise dans St Raphael par proclamation du 13 septembre, 1855.*

———oOo———

Paroisse de St Charles.

Détachée de St Etienne de Beaumont.

Décret du 24 février, 1827.

Proclamation du 12 février, 1885.

Les limites pour les fins paroissiales et municipales étant les mêmes, *voir* : proclamation de même date, page 279.

———oOo———

Paroisse de St Gervais et Protais

Détachée de St Etienne de Beaumont.

Décret du 11 mai, 1832.

Proclamation du 12 février, 1885.

Les limites pour les fins paroissiales et municipales étant les mêmes, *voir* : proclamation de même date, page 270.

Annexion :

Détachee de St Anselme

Décret canonique du 20 août, 1874.

39 V. c 39. SANCTIONNE LE 24 DECEMBRE, 1875.

Pour description, *voir* : annexion sous la même autorité, page 271.

MOINS : *Cette partie annexée à St Lazare, par proclamation du 16 avril, 1862.*

MOINS: *Cette partie comprise dans St Néri, par proclamation du 29 mars, 1887.*

———oOo———

La paroisse de St Etienne de Beaumont.

Edits et ordonnances du 3 mars, 1722.

Enregistré au Bureau du Procureur Général du Roi, le 5 octobre, 1722.

Les limites pour les fins paroissiales et municipales étant les mêmes, *voir* : page 275.

MOINS : *Cette partie comprise dans St Gervais et St Protais, par proclamation du 12 février, 1885.*

MOINS : *Cette partie comprise dans St Charles, par proclamation du 12 février, 1835.*

MOINS : *Cette partie comprise dans St Lazare, par proclamation du 11 juillet, 1835.*

———oOo———

The parish of St Vallier.

Edicts and ordinances of the 3rd March, 1722.

Registered at the King's Attorney General's Office, on the 5th October, 1722.

For description, *vide* : folio 272.

MINUS : *That part annexed to St Francois de la Rivière du Sud, by proclamation of the 12th January, 1844.*

MINUS : *That part comprised in St Raphael, by proclamation of the 13th September, 1855.*

———oOo———

Parish of St Charles.

Detached from St Etienne de Beaumont.

Decree of the 12th February, 1827.

Proclamation of the 12th February, 1885.

The limits for parochial and municipal purposes being the same, *vide* : proclamation of the same date, folio 279.

———oOo———

Parish of St Gervais and Protais.

Detached from St Etienne de Beaumont.

Canonical decree of the 11th May, 1832.

Proclamation of the 12th February, 1885.

The limits for parochial and municipal purposes being the same, *vide* : proclamation of the same date, folio 270.

Annexation :

Detached from St Anselme.

Canonical decree of the 20th August, 1874.

39 V. c. 39. ASSENTED TO THE 24TH DECEMBER, 1875.

For description, *vide* : annnexion under the same authority, folio 271.

MINUS : *That part annexed to St Lazare, by proclamation of the 16th April, 1862.*

MINUS : *That part comprised in St Nérée, by proclamation of the 29th March, 1887.*

———oOo———

The parish of St Etienne de Beaumont

Edicts and ordinances of the 3rd March, 1722.

Registered at the King's Attorney General's Office, on the 5th October, 1722.

The limits for parochial and municipal purposes being the same, *vide* : folio 275.

MINUS : *That part comprised in St Gervais and St Protais, by proclamation of the 12th February, 1835.*

MINUS : *That part comprised in St Charles, by proclamation of the 12th February, 1835.*

MINUS : *That part comprised in St Lazare, by proclamation of the 11th July, 1835.*

———oOo———

Paroisse de N. D. Auxiliatrice de Buckland.

Décret canonique du 24 juillet, 1882.

46 V. c. 40. SANCTIONNE LE 30 MARS, 1883.

Les limites pour les fins municipales et paroissiales étant les mêmes, *voir* : page 272.

———oOo———

Paroisse de St-Narcisse de Beaurivage.

Détachée de St-Gilles, de Beaurivage, de St Bernard, et de St-Lambert.

Décret canonique du 16 mai, 1872.

Proclamation du 10 octobre, 1892.

Les limites pour les fins paroissiales et municipales étant les mêmes, *voir :* proclamation de même date, page 733.

———oOo———

Paroisse de Ste-Brigite de Laval.

Détachée de L'Ange Gardien et du Chateau Richer.

Décret canonique du 31 octobre, 1873.

Proclamation du 11 février, 1875.

Les limites pour les fins paroissiales et municipales étant les mêmes, *voir :* proclamation de même date 183.

———oOo———

Paroisse de Ste-Philomene de Fortierville.

Détachée de St. Jean Deschaillons.

Décret canonique du 28 décembre, 1881.

Proclamation du 1er mai, 1882.

Les limites pour les fins paroissiales et municipales étant les mêmes, *voir :* proclamation de même date, page 782.

———oOo———

Paroisse de St-Denis de Kamouraska.

Détachée de Kamouraska, de la Rivière Ouelle et de St. Paschal.

Décret canonique du 14 janvier, 1833.

Proclamation du 11 janvier, 1842

Les limites pour les fins paroissiales et municipales étant les mêmes, *vrir :* proclamation de même date, page 226.

Annexion :

Détachée de la Rivière-Ouelle.

Décret canonique du 7 mars, 1862.

Proclamation du 4 juin, 1862.

Pour description, *voir :* proclamation de même date, page 227.

MOINS : *Cette partie comprise dans St-Philippe de Néri, par proclamaton du 29 décembre*, 1875.

———oOo———

Parish of N. D. Auxiliatrice de Buckland.

Canonical decree of the 24th July, 1882.

46 V. c. 40. ASSENTED TO THE 30TH MARCH, 1883.

The limits for municipal and parochial purposes being the same, *vide* : folio 272.

———oOo———

Parish of St. Narcisse de Berurivage.

Detached from St. Gilles, de Beaurivage, St. Bernard and St. Lambert.

Canonical decree of the 16th May, 1872.

Proclamation of the 10th October, 1872.

The limits for parochial and municipal purposes being the same, *vide :* proclamation of same date, folio 733.

———oOo———

Parish of Ste. Brigite de Laval.

Detached from L'Ange Gardien and Chateau Richer.

Canonical decree of the 31st October, 1873.

Proclamation of the 11th February, 1875.

The limits for parochial and municipal purposes being the same, *vide :* proclamation of same date, folio 183.

———oOo———

Parish of Ste. Philomene de Fortierville.

Detached from St. Jean Deschaillons.

Canonical decree of the 28th December, 1881.

Proclamation of the 1st May, 1882.

The limits for parochial and municipal purposes being the same, *vide :* proclamation of same date, folio 782.

———oOo———

Parish of St. Denis de Kamouraska.

Detached from Kamouraska, Rivière Ouelle and St. Paschal.

Canonical decree of the 14th January, 1833.

Proclamation of the 11th January, 1842.

The limits of parochial and municipal purposes being the same, *vide :* proclamation of the same date, folio 226.

Annexation :

Detached from Rivière Ouelle.

Canonical decree of 7th March, 1862.

Proclamation of the 4th June, 1862

For description, *vide* : proclamation of the same date, folio 227.

MINUS : *That part comprised in St. Philippe de Néri, by proclamation of the 29th December*, 1875.

———oOo———

Paroisse de N.-D. du Portage.

Détachée de Rivière du Loup et de St. André.

Décret canonique du 1er mars, 1856.
Proclamation du 19 juillet, 1856.

Les limites pour les fins paroissiales et municipales étant les mêmes, *voir :* proclamation de même date, page 118.

———oOo———

La paroisse de Ste-Anne de La-Pocatiere.

Edits et ordonnances du 3 mars, 1722.

Enregistré au Bureau du Procureur Général du Roi, le 5 octobre, 1722.

Pour description, *voir :* page 175.

MOINS *Cette partie comprise dans St-Onésime d'Ixworth, by proclamation du 13 May,* 1859.

———oOo———

La paroisse de St-Jean Port-Joli.

Edits et ordonnances du 3 mars, 1722.

Enregistré au Bureau du Procureur Général du Roi, le 5 octobre, 1722.

PORT-JOLY.—Ce fief qui est de deux lieues de front, à prendre du côté d'en bas, depuis le fief du Sieur Dauteuil, en remontant le long du fleuve jusqu'au fief de l'Islet Saint-Jean, ensemble les profondeurs du dit fief et celles du fief de la Rivière des Trois-Saumons qui est derrière, seront desservis, par voie de mission, par le curé de la paroisse de Bon; Secours, jusqu'à ce que sur ces fiefs il y ait un nombre suffisant d'habitants pour y ériger une paroisse.

Et sur les représentations des habitants du dit lieu de Port-Joly, que dans l'espace d'une lieue sur le front, il y a des rochers qui s'étendent jusqu'à huit et dix arpents dans la profondeur, qu'ils ne peuvent pas s'établir sur trois arpents de largeur que le seigneur veut seulement donner, et que faute d'établissement sur cette étendue, il n'y a point de chemins, en sorte que les habitants des seigneuries qui sont au-dessus ne peuvent point aller par terre dans les seigneuries qui sont au-dessous, comme ils font partout aillieurs, le seigneur du dit fief de Port-Joly sera tenu de concéder six arpents de front sur la devanture, aux habitants qui voudront s'établir, sauf à lui de donner telle largeur qu'il voudra pour les autres rangs, après que le rang du front de la seigneurie sera rempli.

MOINS : *Cette partie comprise dans St-Aubert, par proclamation du 1er mai,* 1877.

———oOo———

Paroisse de N.-D. du Portage.

Detached from Rivière du Loup and St. André.

Canonical decree of 1st March, 1856.
Proclamation of the 19th July, 1856.

The limits for parochial and municipal purpose being the same, *vide :* proclamation of same date, folio 118.

———oOo———

The parish of Ste.Anne de LaPocatiere.

Edits and ordinances of the 3rd March, 1722.

Registered at the King's Attorney General's Office, on the 5th October, 1722.

For description, *vide :* folio 175.

MINUS : *That part comprised in Saint Onésime d'Ixworth, by proclamation of the 13th May,* 1859.

———oOo———

The parish of St. Jean Port-Joli.

Edicts and ordinances of the 3rd March, 1722.

Registred at the King's Attorney General's Office, on the 5th October, 1722.

PORT-JOLY.—This fief, which is two leagues in front, reckoned from the lower side, beginning at the fief of the sieur Dauteuil and ascending along the Saint Lawrence to the fief of l'Islet Saint Jean, shall, with the extent in depth of the said fief and that of the fief of La Rivière des Trois Saumons which is in rear of it, be served as a mission by the curé of the parish of Bonsecours, until there is a sufficient number of inhabitants on these fiefs for a parish to by erected in the same.

And the inhabitants of Port-Joly aforesaid having represented that in the space of one league of the frontage there are rocks extending eight or ten arpents in rear, that they cannot settle on three arpents in width, which is all that the Seignior will give, and that for want of settlement within that extent there are no roads, so that the inhabitants of the seigniories above cannot go by land to the seigniories below, as they do everwhere else, the Seignior of the said fief of Port-Joly shall be held to grant six arpents in width on the frontage to such inhabitants as may wish to settle there, he being free to give such width as he may please to the other ranges after the front range of his seigniory shall have been filled up.

MINUS : *That part comprised in St. Aubert, by proclamation of the 1st May,* 1877.

———oOo———

Paroisse de St. Patrice de la Riviere-du-Loup.

Décret canonique du 16 janvier, 1833.
Proclamation du 11 janvier, 1842.

Les limites pour les fins paroissiales et municipales étant les mêmes, *voir :* proclamation de même date, page 119.

Annexion :

Détachée de St. Arsène.

Décret canonique du 10 septembre, 1856.
Proclamation du 11 décembre, 1856.

Pour description, *voir :* proclamation de même date, page 120.

MOINS : *Cette partie comprise dans N. D. du Portage, par proclamation du 19 juillet,* 1856.

MOINS : *Cette partie comprise dans St. Antonin, par proclamation du 11 décembre,* 1856.

MOINS : *Cette partie annexée à St. Antonin, par 29 V. c. 52, sec.* 11.

———oOo———

Paroisse de Ste. Helene.

Détachée de St. André, Kamouraska et St. Paschal.

Décret canonique du 14 octobre, 1846.
Proclamation du 2 février, 1848.

Les limites pour les fins paroissiales et municipales étant les mêmes, *voir :* prolamation de même date, page 229.

MOINS : *Cette partie comprise dans St. Alexandre, par proclamation du 23 novembre,* 1857.

MOINS : *Cette partie comprise dans St. Germain, par proclamation du 29 juin,* 1893.

———oOo———

La paroisse de St Andre.

Détachée de Kamouraska.

Décret canonique du 26 septembre, 1791.
Proclamation du 12 mai, 1885.

Les limites pour les fins paroissiales et municipales, étant les mêmes, *voir:* proclamation de même date, page 244.

Annexion :

Détachée de

45 V. c. 42. SANCTIONNE LE 27 MAI, 1882.

L'Ile aux Lièvres.

N. B. Cette île appartient au comté de Charlevoix pour les fins religieuses.

MOINS : *Cette partie comprise dans Ste. Hélène, par proclamation du 2 février,* 1848.

MOINS : *Cette partie comprise dans St. Alexandre, par proclamation du 23 novembre,* 1857.

MOINS : *Cette partie comprise dans St. Germain, par proclamaion du 29 juin,* 1893.

Parish of St. Patrice de la Riviere-du-Loup.

Canonical decree of the 15th January, 1833.
Proclamation of the 11th January, 1842

The limits for parochial and municipal purposes being the same, *vide :* proclamation of same date, folio 119.

Annexation :

Detached from St. Arsène.

Canonical decree of the 10th September, 1856.
Proclamation of the 11th December, 1856.

For description, *vide :* proclamation of same date, folio 120.

MINUS : *That part comprised in N. D. du Portage, by proclamation of the 19th July.* 1856.

MINUS : *That part comprised in St. Antonin, by proclamation of the 11th December.* 1856.

MINUS : *That part annexed to St. Antonin, by 29 V. c. 52, sec.* 11.

———oOo———

Parish of Ste Helena.

Detached from St. André, Kamouraska and St. Paschal.

Canonical decree of the 14th October, 1846.
Proclamation of the 2nd February, 1848.

The limits for parochial and municipal purposes being the same, *vide :* proclamation of same date, folio 229.

MINUS : *That part comprised in St. Alexandre, by proclamation of the 23rd November,* 1857.

MINUS : *That part comprised in St. Germain, by proclamation of the 29th June,* 1893.

———oOo———

The parish of St. Andre.

Detached from Kamouraska.

Canonical decree of the 26th September, 1791.
Proclamation of the 12th May, 1885.

The limits for parochial and municipal purposes being the same, *vide :* proclamation of the same date, folio 244.

Annexation :

Detached from

45 V. c. 42. ASSENTED TO THE 27TH MAY, 1882.

Hare Island.

N. B. This island belongs to the county of Charlevoix for religious purposes.

MINUS : *That part comprised in Ste. Hélène, by proclamation of the 2nd February,* 1848.

MINUS : *That part comprised in St. Alexandre, by proclamation of the 23rd November,* 1857.

MINUS : *That part comprised in St. Germain by proclamation of the 29th June,* 1893.

MOINS : *Cette partie comprise dans N. D. du Portage, par proclamation du 19 juillet, 1856.*

———oOo———

Paroisse de St. Alexandre.

Détachée de St. André et de Ste. Hélène.

Décret canonique du 24 mai, 1851.

Proclamation du 23 novembre, 1857.

Les limites pour les fins paroissiales et municipales étant les mêmes, *voir :* proclamation de même date, page 197.

MINUS : *Cette partie annexée à St. Antonin, par 29 V. c. 52.*

———oOo———

Paroisse de St. Antonin.

Détachée de la Rivière du Loup.

Décret canonique du 30 août, 1856.

Proclamation du 11 décembre, 1856

Les limites pour les fins municipales et paroissiales étant les mêmes, *voir :* proclamation de même date, page 130.

Annexion :

Détachée de St. Patrice de la Rivière du Loup.

Décret canonique du 10 avril, 1865.

29 V. c. 52. SEC. 11. SANCTIONNE LE 18 SEPTEMBRE, 1865.

Pour description, *voir :* page 130.

———oOo———

Paroisse de N.-D. de Mont Carmel.

Détachée de la Rivière Ouelle.

Décret canonique du 30 janvier, 1867.

Proclamation du 16 mars, 1869.

Les limites pour les fins paroissiales et municipales étant les mêmes, *voir :* proclamation de même date, page 168.

MINUS : *Cette partie comprise dans St. Philippe de Néri, par proclamation du 29 décembre, 1875.*

———oOo———

Paroisse de St Evariste de Forsyth.

Decret canonique du 20 mars, 1885.

Proclamation du 9 septembre, 1885.

Tout le territoire borné au nord-ouest, par la ligne qui sépare le lot dixième du lot onzième des rangs trois, quatre, cinq, six, sept, huit et neuf du canton d'Adstock ; au nord-est, par la ligne qui sépare le rang neuvième du rang dixième du dit canton d'Adstock ; au nord-ouest, par la ligne de séparation entre le canton d'Adstock et le canton de Forsyth ; au nord-est, par la ligne de séparation entre les cantons de Tring et Forsyth ; au nord-est, par la ligne qui sépare le canton de Tring du lot trente-six, du quatorzième

MINUS : *That part comprised in N. D. du Portage, by proclamation of the 19th July, 1856.*

———oOo———

Parish of St. Alexandre.

Detached from St. André and Ste. Hélène.

Canonical decree of the 24th May, 1851.

Proclamation of the 23rd November, 1857

The limits for parochial and municipal purposes being the same, *vide :* proclamation of same date, folio 197.

MINUS : *That part annexed to St. Antonin, by 29 V. c. 52.*

———oOo———

Parish of St. Antonin.

Detached from Rivière du Loup.

Canonical decree of the 30th August, 1856.

Proclamation of the 11th December, 1856.

The limits for parochial and municipal purposes being the same, *vide :* proclamation of same date, folio 130.

Annexation :

Detached from St. Patrice de la Rivière du Loup.

Canonical decree of the 10th April, 1865.

29 V. c. 52. SEC. 11. ASSENTED TO THE 18TH SEPTEMBER, 1865.

For description, *vide :* folio 130.

———oOo———

Parish of N.-D. de Mont Carmel.

Detached from the Riviere Ouelle.

Canonical decree of the 30th January, 1867.

Proclamation of the 16th March, 1869

The limits for parochial and municipal purposes being the same, *vide :* proclamation of same date, folio 168.

MINUS : *That part comprised in St Philippe de Néri, by proclamation of the 29th December, 1875.*

———oOo———

Parish of St Evariste de Forsyth.

Canonical decree of the 20th March, 1885.

Proclamation of the 9th September, 1885.

All the territory bounded to the north-west, by the line which separates the tenth lot from the eleventh lot of the third, fourth, fifth, sixth, seventh, eight and ninth ranges in the township of Adstock ; to the north-east, by the line which separates the ninth range from the tenth range in the said township of Adstock ; to the north-west, by the division line between the township of Adstock and the township of Forsyth ; to the north-east, by the division line between the townships of Tring and Forsyth ; to the

rang de Shenley ; au nord, par la ligne limitative entre les lots trente-six et trente-sept, du quatorzième rang de Shenley ; à l'est, par la ligne de séparation entre les quatorzième et treizième rangs de Shenley, sur le parcours des lots trente-six, trente-cinq et trente-quatre du susdit treizième rang ; au nord, par la ligne qui sépare les lots trente-quatre et trente-trois des rangs treize et douze du canton de Shenley ; à l'est, par la ligne qui sépare le douzième rang du onzième rang du canton de Shenley ; au nord, par la ligne de séparation entre les lots dix-huit, dix-sept, seize, quinze, quatorze et treize du lot douze du onzième rang du canton Shenely ; à l'est, par le dixième rang de Shenley sur le parcours des lots douze, onze, dix, neuf, huit, sept et partie du lot six du onzième rang de Shenley ; au nord, par la ligne qui sépare le lot cinq du lot quatre, dans le dixième rang de Shenley ; à l'est, par la ligne qui sépare le dixième rang du neuvième rang de Shenley, sur le parcours des lots quatre, trois, deux, un, B et A, du dixième du dit canton de Shenley ; au sud, par le lot vingt-huit du dixième rang de Dorset ; à l'est, par la ligne de séparation entre le lot vingt-huit du onzième rang du lot vingt-huit du dixième rang du dit canton de Dorset ; au sud, par la ligne qui sépare le lot vingt-huit du lot vingt-sept du onzième rang du canton de Dorset ; à l'est, par la ligne de séparation entre les onzième et douzième rangs du canton de Dorset, sur le parcours des lots vingt-sept et vingt-six du onzième rang du dit canton ; au sud, par la ligne de séparation entre les lots vingt-six et vingt-cinq du douzième rang de Dorset ; au sud-est par la ligne qui separe les cantons de Forsyth et Dorset ; à l'est, par la ligne de séparation entre le douzième et treizième rang du canton de Dorset, sur le parcours des lots vingt-et-un, vingt-deux et vingt-trois du treizième rang du dit canton ; au sud, par la ligne qui sépare le lot vingt-et-un du lot vingt dans le treizième rang de Dorset ; au sud-est, par la ligne qui sépare le treizième lot de Dorset du canton de Forsyth ; au sud-ouest, partie par la ligne qui sépare le huitième rang du canton d'Aylmer du canton de Forsyth partie par la ligne qui sépare le huitième rang de Lambton du canton Forsyth, jusqu'au lot onzième inclusivement du troisième rang d'Adstock, point de départ. Formant un territoire mesurant en superficie à peu près quarante-trois mille sept cents acres.

north-west, by the line which separates the township of Tring from lot thirty-sixth, in the fourtheen range of Shenley ; to the north, by the limitary line between lots thirty-six and thirty-seven, in the fourteenth range of Shenley ; to the east, by the division line between the fourteenth and thirteenth ranges of Shenley, on the whole frontage of lots thirty six, thirty-five and thirty-four of the aforesaid thirteenth range ; to the north, by the line which separates lots thirty-four and thirty-three from range thirteen and twelve of the township of Shenley ; to the east, by the line which separates the twelfth range from the eleventh range of the township of Shenley ; to the north, by the line which divides lots eighteen, seventeen, sixteen, fifteen, fourteen and thirteen from lot twelve, in the eleventh range of the township of Shenley ; to the east, by the tenth range of Shenley, on whole frontage of lots twelve, eleven, ten, nine, eight, seven and part of lot six, in the eleventh range of Shenley ; to the north, by the line which separates lot five from lot four, in the tenth range of Shenley ; to the east, by the line which separates the tenth range from the ninth range of Shenley, on the whole frontage of lots four, three, two, one, B and A, in the tenth range of the said township of Shenley ; to the south, partly by lot twenty-eight, in the tenth range of Dorset ; to the east, by the line which separates lot twenty-eight, in the eleventh range from lot twenty-eight in the tenth range of the said township of Dorset, to the south, by the line which separates lot twenty-eight from lot twenty-seven, in the eleventh range of the township of Dorset ; to the east, by the division line between the eleventh and twelfth ranges of the township of Dorset, on the whole frontage of lots twenty-seven and twenty-six, in the eleventh range of the said township ; to the south, by the division line between lots twenty-six and twenty-five, in the twelfth range of Dorset ; to the south-east, by the line which separates the townships of Forsyth and Dorset ; to the east, by the division line between the twelfth and thirteenth ranges, of the township of Dorset, on the whole frontage of lots twenty-one, twenty-two and twenty-three, in the thirteenth range of the said township ; to the south, by the line which separates lot twenty-one from lot twenty, in the thirteenth range of Dorset ; to the south-east, by the line which separates the thirteenth range of Dorset from the township Forsyth ; to the south-west, partly by the line which separates the eighth range of Aylmer from the township of Forsyth, and partly by the line which separates the eighth range of Lambton from

———oOo———

Paroisse de Ste Anastasie de Nelson.

Décret du 14 juin, 1875.

Proclamation du 25 septembre, 1877.

Les limites pour les fins paroissiales et municipales étant lés mêmes, *voir* : proclamation de même date, page 685.

Annexation

Détachée de Ste Agathe

Décret canonique du 8 avril, 1889.

Proclamation du 14 aout, 1889.

Tout le territoire comprenant dans le neuvième rang du dit canton Nelson, tous les lots numéros six b, six c, six d, sept a, sept b, sept c, sept d, huit a, huit b, huit c, huit d, neuf a, neuf c, neuf d, neuf e, dix a, dix b, dix c, dix d, dix e, onze a, onze b, onze c ; ainsi que dans le rang dix, tous les lots numéros six c, six d, six e, sept a, sept b, sept c, sept d, huit a, huit b, huit c, huit d, neuf, dix a, dix b, dix c, onze a et onze b. Tous ces lots tels que désignés sur les plan et livre de renvoi officiels du canton Nelson, forment un territoire borné comme suit, savoir : au nord-est dans le neuvième rang par le lot No. six a et dans le dixième rang du même canton par le lot No. six b ; au sud-ouest par le canton Inverness ; au sud-est, par le onzième rang du canton Nelson ; au nord-ouest, par le huitième rang du même canton. La dite partie de la paroisse de Sainte Agathe à être annexée à la paroisse de Sainte Anastasie, forme un terrain d'environ deux mille trois cent vingt-cinq acres.

———oOo———

Paroisse de St-Roch de Quebec.

Détachée de N . D de Québec

Décret canonique du 15 septembre, 1829.

Proclamation du 9 octobre, 1885.

La paroisse de St-Roch qui est bornée au nord-est, par les paroisses de Québec et de Beauport, devra comprendre tout le terrain qui est entre la ligne sud de la rue St-Valier et la cime du côteau Sainte-Geneviève, à commencer au bout nord-est de la propriété des héritiers de Jean Bistodeau, en continuant vers le sud-est jusqu'au point qui rencontrera la ligne sud-ouest de la rue St-Roch, the township of Forsyth, to lot eleven inclusively in the third range of Adstock, the starting point. Forming a territory measuring in superficies about fourty three thousand seven hundred acres.

———oOo———

Parish of St Anastasie de Nelson.

Canonical decree of the 14th June, 1875.

Proclamation of the 25th September, 1877.

The limits for parochial and municipal purposes being the same, *vide* : proclamation of same date, folio 685.

Annexation :

Detached from Ste Agathe

Canonical decree of the 8th April, 1889.

Proclamation of the 14th August, 1889.

All the territory comprising in the ninth range of the said township of Nelson, all the lots numbers six b, six c, six d, seven a, seven b, seven c, seven d, eight a, eight b, eight c, eight d, nine a, nine b, nine c, nine d, nine e, ten a, ten b, ten c, ten d, ten e, eleven a, eleven b, eleven c, also in the tenth range all the lots numbers six c, six d, six e, seven a, seven b, seven c, seven d, eight a, eight b, eight c, eight d, nine, ten a, ten b. ten c, eleven a, eleven b, all these lots such as designated on the official plan and in the book of reference for the township Nelson, form a territory bounded as follows, to wit : on the north-east, in the ninth range by the lot No. six a and in the tenth range of the same township by the lot No. 6 b ; on the south-west, by the township Inverness ; on the south-east, by the eleventh range of the township Nelson ; on the north-west, by the eighth range of the same township. The said portion of the parish of Saint Agathe to be annexed to the parish of St Anastasie, forms a superficies of about two thousand three hundred and twenty-five acres.

———oOo———

The parish of St. Roch de Quebec.

Detached from N - D de Quebec

Canonical decree of the 15th September, 1835.

Proclamation of the 9th October, 1885.

The parish of St. Roch which is bounded on the north-east, by the parishes of Quebec and Beauport, to comprise the whole of the territory between the south line of St. Valier street and the ridge of the hillock Sainte Geneviève ; to commence from the north-east end of the property of the heirs of Jean Bistodeau, extending to the south-east to the point which intersects to the south-west line

de là, en suivant la dite ligne sud-ouest de la rue St-Roch jusqu'à la dite rive nord-ouest de la rivière St-Charles ; et de là, en continuant sur la rive nord-ouest jusqu'à la ligne paroissiale de Beauport ou la ligne de la banlieue, comprendra tous les établissements qui existent actuellement ou qui pourraient par la suite se former sur la dite rive jusqu'au chenal le plus voisin d'icelle ; vers le nord-ouest, partie aux paroisses de Beauport, Charlesbourg et Saint-Ambroise ; vers le sud-ouest, partie à la ligne paroissiale de l'Ancienne Lorette, et partie à celle de Ste-Foye ; par le sud-est, partie par la paroisse de Ste-Foye à partir de la ligne paroissiale de l'Ancienne Lorette, jusqu'à la rencontre de la ligne de la banlieue au bas du côteau Ste-Geneviève, et de ce point en continuant au bas du dit côteau Ste-Geneviève, jusqu'au pied de la côte d'Abraham ; et de là, continuant la rampe nord de la côte d'Abraham jusqu'à la propriété de François-Xavier Réaume, en ligne au niveau nord-est de la rue Sainte-Geneviève du faubourg St-Jean ; continuant au nord-est de la maison du dit François-Xavier Réaume en suivant la cime du côteau Ste-Geneviève, jusqu'au point qui rencontrera la ligne sud-ouest de la rue Saint-Roch ci-dessus mentionnée ; renfermant de plus dans la dite paroisse de Saint-Roch les maisons ou habitations de Augustin Cantin et de demoiselle Josephte Parent et autres, lesquelles maisons ont issue sur la rue ou rampe ou côte d'Abraham, ainsi que celles qui seraient construites par la suite au nord de la dite rue ou rampe ou côte d'Abraham, jusqu'à la propriété du dit François-Xavier Réaume, exclusivement ; séparant néanmoins de la dite paroisse de Saint-Roch de Québec les bâtiments et enceintes de l'Hôpital-Général et dépendances dont l'église a été érigée en paroisse l'an mil sept cent vingt et un, sous le titre de Notre-Dame des Anges, pour le dit Hôpital-Général seulement ; lesquelles dites limites et bornes de la dite paroisse se trouvent plus amplement décrites au plan dressé par Maître A. Larue, en date du dix-huit juillet mil huit cent trente-cinq ; et à la description de la ligne limitrophe de la dite paroisse par Mtre A. Larue, en date du vingt et un juillet mil huit cent trente-cinq, lesquels plan et description les commissaires ont annexés à leur procès-verbal et rapport de leurs procédures, et sont filés au bureau du secrétaire de Notre province, où en les examinant l'on y verra le tout amplement décrit.

of St. Roch street, thence, along the said south-west line of St. Roch street, to the north-west, shore of the River Saint Charles ; and from thence, in following the said north-west, shore to the parochial line of Beauport, or the line of the banlieue, containing all the habitations which actually do exist or that may hereafter exist in the said shore to the deep water mark the nearest thereto ; on the north-west, partly by the parishes of Beauport, Charlesbourg and Saint Ambroise ; on the south-west, partly by the parochial line of l'Ancienne Loretto, and partly by that of Ste. Foye ; on the south-east, partly by the parish of Ste. Foye, to run from the parochial line of L'Ancienne Lorette, until it meets the line of the banlieue at the bottom of the hillock Sainte Geneviève, and from thence, continuing to the bottom of the said hillock Sainte Geneviève, as far as the foot of the Côte d'Abraham ; and from thence, following the north slope of the said last mentioned hill, Côte d'Abraham, to the property of François Xavier Réaume, in a line with the north-east level of Ste. Geneviève street of Ste. John Suburbs ; continuing from thence, to the north-east side of the house of the said F.-X. Réaume, following the ridge of the hillock Ste. Geneviève, to the point which intersects the south-west line of St. Roch street aforesaid ; containing also the said parish of Saint Roch the houses or habitations of Augustin Cantin and Demoiselle Josephte Parent and others, which said houses have an opening on the street, slope or Côte d'Abraham, as well as those which might be henceforward erected on the north of the said street, slope or Côte d'Abraham, as far the property of the said François Xavier Réaume exclusively ; excluding nevertheless from the said parish of Saint Roch of Quebec the buildings and edifices of the General Hospital and its dependencies, whereof the church was erected as a parish in the year one thousand seven hundred and twenty-one under the title of Notre Dame des Anges, for the said General Hospital only ; which said limits and boundaries of the said parish will be found more amply described on the plan drawn by Mr. A. Larue, bearing date the eighteenth day of July, one thousand eight hundred and thirty-five, and in the description of the neighbouring line of the said parish, also made by the said A. Larue, and bearing date the twenty-first day of July, one thousand eight hundred and thirty-five which said plan and description the commissioners have annexed to their procès-verbal and return of their proceedings, and which are herewith filed in the office of the secretary of Our said province, reference

MOINS : *Cette partie comprise dans St-Sauveur, par proclamation du 16 mai, 1867.*

———oOo———

Paroisse de St-Felix du Cap Rouge.

Détachée de Ste-Foye, de L'Ancienne Lorette et de St-Augustin de Desmaures

Décrets du 17 novembre, 1871 et 5 mars, 1872.

Proclamation du 11 mars, 1872.

Les limites pour les fins paroissiales et municipales étant les mêmes, *voir :* proclamation de même date, page 491.

———oOo———

Paroisse de St-Patrice de Beaurivage.

Détachée de St Sylvestre de Beaurivage.

Décret canonique du 2 octobre, 1871.

Proclamation du 6 juin, 1872.

Les limites pour les fins paroissiales et municipales étant les mêmes, *voir* : proclamation de même date, page 797.

Annexion :

Détachée de St-Gilles de Beaurivage.

Décret du 10 avril, 1874.

Proclamation du 10 decembre, 1875.

Pour description, *voir :* proclamation de même date, page 798.

MOINS : *Cette partie annexée à St-Gilles de Beaurivage, par proclamation du 19 mai, 1892.*

———oOo———

La paroisse de N.-D. de Misericorde de Beauport.

Edits et ordonnances du 3 mars, 1722.

Enrégistré au Bureau du Procureur Général du Roi le 5 octobre, 1722.

Les limites pour les fins paroissiales et municipales étant les mêmes, *voir :* édits et ordonnances de même date, page 557.

Annexion

Détachée de St-Charles de Charlesbourg

Edits et ordonnances du 15 septembre, 1727.

Pour description, *voir :* édits et ordonnances de même date à la page 558.

MINUS : *Cette partie comprise dans St-Dunstan du Lac Beauport, par proclamation du 15 juin, 1853.*

———oOo———

thereunto had, will more fully and at large appear.

MINUS : *That part comprised in St. Sauveur, by proclamation of the 16th May, 1867.*

———oOo———

Parish of St. Felix du Cap Rouge.

Detached from Ste Foye, L'Ancienne Lorette and St Augustin de Desmaures.

Decrees of the 17th November, 1871 and 5th March, 1872.

Proclamation of the 11th March, 1872.

The limits for parochial and municipal purposes being the same, *vide :* proclamation of same date, folio 491.

———oOo———

Parish of St. Patrice de Beaurivage.

Detached from St Sylvestre de Beaurivage

Canonical decree of the 2nd October, 1871.

Proclamation of the 6th June, 1872.

The limits for parochial and municipal purposes being the same, *vide :* proclamation of same date, folio 797.

Annexation :

Detached from St Gilles de Beaurivage

Decree of the 10th April, 1874.

Proclamation of the 10th December, 1875.

For description, *vide :* proclamation of same date, folio 798.

MINUS : *That part annexed to St. Gilles de Beaurivage, by proclamation of the 19th May, 1892.*

———oOo———

The parish of N.-D. de Misericorde de Beauport.

Edicts and ordinances of the 3rd March, 1722.

Registered at the King's Attorney General's Office, on the 5th October, 1722.

The limits for parochial and municipal purposes being the same, *vide :* edicts and ordinances of the same date, folio 557.

Annexation :

Detached from St Charles de Charlesbourg

Edicts and ordinances of the 15th September, 1727.

For description, *vide :* Edicts and ordinances of same date at folio 558.

MINUS : *That part comprised in St. Dunstan of Lake Beauport, by proclamation of the 15th June, 1853.*

———oOo———

Paroisse de St-Sebastien.

Décret canonique du 12 octobre, 1885.

Proclamation du 19 février, 1886.

Tout le territoire borné au nord-ouest, par la ligne de séparation entre les lots dix et onze des rangs un, deux, trois, quatre, cinq, six, sept et huit, du canton d'Aylmer ; au nord-est, par la ligne séparant le canton d'Aylmer du canton de Forsyth ; au nord, par la ligne entre les lots quinze et seize des rangs treize et douze du canton de Dorset ; au nord-est, par la ligne entre les rangs douze et onze du dit canton de Dorset, depuis le lot quinze inclusivement jusqu'au lot un aussi inclusivement du dit canton ; au sud, par la ligne entre les rangs douze et partie du rang treize qui sépare le canton de Dorset, d'une partie du rang huit et de tout le rang neuf du canton de Gayhurst ; au sud-est, par la ligne entre les neuvième et dixième rangs du canton de Gayhurst, traversant les lots un, vingt, dix-neuf, dix-huit, dix-sept et seize ; au nord-est, par la ligne séparant le lot seize des lots renversés dix, onze, douze et treize du neuvième rang du dit canton de Gayhurst; puis encore au sud-est, par la ligne entre les lots treize et quatorze, six et cinq du rang neuf du dit canton de Gayhurst ; de là, au nord-est, en partie par la ligne de séparation entre le lot trois et les lots renversés cinq et quatre du neuvième rang du dit canton de Gayhurst ; au sud-est, par la ligne de séparation entre les rangs neuf et huit du canton de Gayhurst des lots trois, deux et un ; enfin, au sud-ouest, par la ligne qui sépare le dit canton de Gayhurst du canton de Whitton, et par le prolongement de cette même ligne séparant ainsi au sud-ouest, le premier rang du canton d'Aylmer, depuis le lot trente au lot onze inclusivement des cantons de Whitton et de Winslow. Le tout formant un territoire d'à peu près vingt-six mille six cent quatre-vingt-dix-sept acres.

———oOo———

Paroisse du Sacre-Cœur de Jesus.

Décret canonique du 30 décembre, 1880.

Proclamation du 19 février, 1888.

Vers le sud-est, par la grande ligne qui sépare le canton de Tring des rangs 4, 5, 6, 7, 8, 9 et 10 de Broughton ; vers le nord-est, par la ligne de division des rangs 3 et 4 de Broughton, à partir du lot 6 jusqu'au lot 28 inclusivement ; vers le nord-ouest, partie par la ligne qui sépare les lots No. 5 des lots Nos.

Parish of St. Sebastien.

Canonical decree of the 12th October, 1885.

Proclamation of the 19th February, 1886.

All the territory bounded on the north-west, by the division line between lots ten and eleven, of ranges one, two, three, four, five, six, seven and eight, of the township of Aylmer ; to the north-east, by the line which separates the township of Aylmer from the township of Forsyth ; to the north, by the line between lots fifteen and sixteen of ranges thirteen and twelve of the township of Dorset ; to the north-east, by the line between ranges twelve and eleven of the said township of Dorset, from lot fifteen inclusively to lot one also inclusively, of the said township; to the south, by the line between ranges twelve and part of range thirteen which separates the township of Dorset, from part of range eight and the whole of range nine of the townshtp of Gayhurst ; to the south-east, by the line between the ninth and tenth ranges of the township of Gayhurst, crossing lots twenty-one, twenty, nineteen, eighteen, seventeen, sixteen ; to the north-east, by the line separating lot sixteen from the reversed lots ten, eleven, twelve and thirteen, of the ninth range of the said township of Gayhurst ; and further to the south-east, by the line between lots thirteen and fourteen, six and five of range nine of the said township of Gayhurst; thence, to the north-east, partly by the division line between lot three and the reversed lots five and four of the ninth range of the said township of Gayhurst; to the south-east, by the division line between ranges nine and eight of the township of Gayhurst, and lots three, two and one ; finally, to the south-west, by the line which separates the said township of Gayhurst from the township of Whitton, and by the prolongation of this same line, separating also to the south-west the first range of the township of Aylmer, from lot thirty to the lot eleven inclusively, of the townships of Whitton and Winslow. The whole forming a territory of about twenty-six thousand six hundred and ninety-seven acres.

———oOo———

Parish of Sacre-Cœur de Jesus.

Canonical decree of the 30th December, 1880.

Proclamation of the 19th February, 1888.

Towards the south-east, by the grand line that separates the township of Tring from the ranges 4, 5, 6, 7, 8, 9 et 10 of Broughton ; towards the north-east, by the division line of ranges 3 and 4 of Broughton, starting from the lot 6 to lot 28 inclusively ; towards the north-west, partly by the line that separates

6 dans les rangs 4,5 et 6, partie par la ligne qui sépare les lots 7 et 8 dans le 7e rang, partie par la ligne qui sépare les lots 9 et 10 dans dans les rangs 8 et 9, partie par la ligne qui sépare les lots 15 et 16 du 10e rang de Broughton depuis le cordon des rangs 9 et 10 jusqu'à un point situé sur cette ligne à environ deux arpents au nord-est du cordon entre les 10e et 11e rangs, et partie par la ligne qui divise le No. 17 de cette partie du lot 16 de deux arpents environ de profondeur sur toute la largeur du dit lot 16; enfin vers le sud-ouest, partie par la ligne qui sépare les rangs 10 et 11 du dit canton de Broughton depuis le lot 28 jusqu'au lot 17 inclusivement, partie par la ligne nord-est d'un lopin de terre renfermant la station ou dépôt de Broughton avec les emplacements qui forment une partie du village de la station de Broughton, lequel lopin de terre est situé à l'extrémité sud-ouest du lot 16 du 10e rang, le long de la ligne entre les rangs 10 et 11, et mesure environ deux arpents de profondeur sur toute la largeur du dit lot 16; partie par la ligne qui sépare le 10e rang du 9e rang depuis le lot 15 jusqu'au lot 10 inclusivement, partie par la ligne qui sépare le 8e rang du 7e pour les lots 8 et 9, et en ce dernier lieu, partie par la ligne qui sépare le 7e rang du 6e rang pour les lots 6 et 7, tous dans le dit canton de Broughton.

Annexion :

Détachée de St Ephrem de Tring et de St-Victor de Tring

Décret canonique du 14 mars, 1885.

Proclamation du 28 octobre, 1889.

Tout le territoire borné au nord-ouest, par la ligne de division entre le canton de Tring et celui de Broughton; au sud-ouest, par le neuvième rang de Tring; au nord-est, par le cinquième rang du dit canton de Tring; au sud-est, partie par le lot vingt-cinq dans le sixième rang du même canton, partie par la ligne qui sépare le quart nord-ouest du reste du lot No. vingt-cinq, dans le septième rang de Tring, enfin, par le vingt-sixième lot dans le huitième rang de Tring. Le dit territoire comprenant les lots vingt-six, vingt-sept et vingt-huit dans le sixième rang du canton de Tring; le quart nord-ouest du lot vingt-cinq plus les lots vingt-six, vingt-sept et vingt-huit dans le septième rang du même canton, enfin les lots vingt-sept et vingt-huit du huitième rang du canton de Tring. La dite annexion de partie de Saint-Ephrem et de Saint Victor, formant un territoire d'en-

the lots No. 5 from lot No. 6 in the ranges 4, 5 and 6, partly by the line which separates the lots 7 and 8 in the 7th range, partly by the line which separates the lots 9 and 10 in the ranges 8 and 9; partly by the line which separates the lots 15 and 16 of the 10th range of Broughton, from the boundary line of the ranges 9 and 10 to a point situate on this line at about two arpents to the north-east of the boundary between the 10th and 11th ranges, and partly by the line which divides the No. 17 of this part of lot 16, of two arpents about in depth by the whole breadth of said lot 16; and lastly towards the south-west, partly by the line that separates the ranges 10 and 11 from the said township of Broughton, from the lot 28 to the lot 17 inclusively, partly by the line north-east of a lot of land containing the station or depot of Broughton, with the lots which form one part of the village of the station of Broughton, which lot of land is situate at the extremity south-west of lot 16 of the 10th range, along the line between the ranges 10 and 11, and measures about two arpents in depth by the whole breadth of the said lot 16, partly by the line which separates the 10th range from the 9th range from the lot 15 to the lot 10 inclusively, partly by the line which separates the 8th range from the 7th range, for the lots 8 and 9, and lastly partly by the line which separates the 7th range from the 6th range for the lots 6 and 7, all in the said township of Broughton.

Annexation :

Detached from St Ephrem de Tring and from St Victor de Tring.

Canonical degree of the 14th March, 1885.

Proclamation of the 28rd October, 1889.

All the territory bounded on the north-west, by the division line between the township of Tring and the township of Broughton; on the south-west, by the ninth range of Tring; on the north-east, by the fifth range of the said township of Tring; on the south-east, partly by the twenty-fifth lot in the sixth range of the same township, partly by the line separating the north-west fourth of the remainder of the lot number twenty-five in the seventh range of Tring, lastly by the twenty-sixth lot, in the eighth range of Tring. The said territory comprising the twentieth, twenty-sixth, twenty-seventh and twenty-eighth lots, in the sixth range of the township of Tring; the north-west fourth of the twenty-fifth lot mereover the twenty-sixth, twenty-seventh and twenty-eighth lotst in the seventh range of the same township, lastly the twenty-seventh and twenty-eighth lots, of the eighth range of the

viron deux mille six cent vingt-cinq arpents en superficie.

———cOo———

Paroisse des Sts-Anges.

Détachée de St-Joseph et de Ste-Marie

Décret canonique du 30 septembre, 1880.

Proclamation du 29 décembre, 1880.

Les limites pour les fins paroissiales et municipales étant les mêmes, *voir :* proclamation de même date, page 714.

Annexion :

Détachée de Ste-Marguerite

Décret canonique du 18 novembre, 1881.

Proclamation du 13 avril, 1885.

Toute cette partie de la paroisse de Sainte Marguerite ; bornée au nord-est, par le chemin qui sépare la concession de Sainte Claire de la concession St-Elzéar Sud; au sud-ouest, par la paroisse de Ste-Marie ; au sud-est, par la limite sud-est du lot No. 369 du cadastre de la paroisse de Ste-Marguerite ; enfin, au nord-ouest, par les limites des lots numéros 392 et 391 du dit cadastre de la paroisse de Ste-Marguerite.

———oOo———

Paroisse de St. Pierre de Broughton.

Décret canonique du 26 janvier, 1872.

Proclamation du 31 mai, 1872.

Une étendue de territoire de figure irrégulière, d'environ douze milles et demi de front, dans sa plus grande étendue, et d'environ seize milles de profondeur aussi dans sa plus grande étendue, le tout borné comme suit, savoir : vers le nord, par la seigneurie de Beaurivage à partir du dixième rang du canton de Leeds, jusqu'au canton de Broughton ; vers le nord-est, par la ligne qui sépare le quatrième rang du cinquième dans le dit canton de Broughton, depuis la dite seigneurie de Beaurivage jusqu'à la ligne qui sépare le septième du huitième rang dans le même canton de Broughton ; vers le sud-est, partie par la ligne de séparation entre les dits septième et huitième lots dans les cinquième, sixième et septième rangs du dit canton, partie par la ligne qui sépare le huitième lot du neuvième dans le huitième rang, partie par la ligne qui sépare le onzième lot du douzième dans le neuvième rang, partie par la ligne qui sépare le seizième lot du dix-septième dans les dixième et onzième rangs du dit canton de Broughton, et partie par la township of Tring. The said annexation of the part of Saint Ephrem and Saint Victor, forming a territory of about two thousand six hundred and twenty-five arpents in superficies.

———oOo———

Parish of Sts. Anges.

Detached from St Joseph and St Marie

Canonical decree of the 30th December, 1880.

Proclamation of the 29th December, 1880.

The limits for parochial and municipal purposes being the same, *vide :* proclamation of same date, folio 714.

Annexation :

Detached from Ste Marguerite

Canonical decree of the 18th November, 1881.

Proclamation of the 13th April, 1885.

All that part of the parish of Sainte Marguerite ; bounded to the north-east, by the road which separates the concession Sainte Claire from the concession of St. Elzéar South ; to the south-west, by the parish of Ste-Marie ; to the south-east, by the south-east limit of lot No. 369 of the cadastre of the parish of Ste. Marguerite ; finally to the north-west, by the south-east limits of lots numbers 392 and 391 of said cadastre of the parish of Ste. Marguerite.

———oOo———

Parish of St. Pierre de Broughton.

Canonical decree of the 26th January, 1872.

Proclamation of the 31st May, 1872.

An extent of territory of irregular figure, of about twelve miles and a half in front in its greatest extent, and of about sixteen miles in depth, also in its greatest extent, the whole bounded as follows, that is to say: towards the north, by the seigniory of Beaurivage, from the tenth range in the township of Leeds to the township of Broughton ; towards the north-east, by the line which separates the fourth range from the fifth in the said township of Broughton, from the said seigniory of Beaurivage to the line which separates the seventh lot from the eighth in the said township of Broughton ; towards the south-east, partly by the said line of separation between the seventh and eighth lots in the fifth, sixth and seventh ranges of the said township, partly by the line which separates the eighth lot from the ninth in the eighth range, partly by the line which separates the eleventh lot from the twelfth in the ninth range, partly by the line which separates the sixteenth lot from the seventeenth in the tenth and eleventh ranges of the said town-

ligne qui sépare le quatrième rang du cinquième rang dans le canton de Thetford, depuis le premier lot jusqu'au seizième inclusivement, vers le sud-ouest, partie par la ligne qui sépare le dit seizième lot du dix-septième dans le dit quatrième rang, partie par la ligne qui sépare le vingt-troisième lot du vingt-quatrième dans les troisième, second et premier rangs du dit canton de Thetford, de là, allant vers le nord-est, par la ligne qui sépare le même canton de celui de Leeds, jusqu'à la ligne qui sépare le cinquième rang du dit canton de Leeds du quinzième dans le même canton ; de là, allant vers le nord-ouest, en suivant la ligne de séparation jusqu'à la ligne qui sépare le dixième rang du onzième, aussi dans le même canton ; vers le nord-ouest, par la ligne de séparation entre les dits dixième et onzième rangs, depuis le dit cinquième rang jusqu'à la dite seigneurie de Beaurivage, point de départ.

———oOo———

Paroisse de St. David de l'Auberiviere.

Détachée de N D de la Victoire

Décret canonique du 21 août, 1875.

Proclamation du 18 janvier, 1876.

Les limites pour les fins paroissiales et municipales étant les mêmes, *voir :* proclamation de même date, page 728.

———oOo———

Paroisse de St. Severin.

Détachée de St Frédéric, St Elzéar St Sylvestre et du canton de Broughton

Décret canonique du 20 septembre, 1872.

Proclamation du 22 janvier, 1873.

Les limites pour les fins paroissiales et municipales étant les mêmes, *voir :* proclamation de même date, page 715.

———oOo———

La paroisse du Tres Saint Cœur de Marie.

Décret canoninque du 20 mai, 1889.

Proclamation du 21 octobre, 1889.

Tout le territoire borné vers le nord, premièrement, par la partie de la ligne de division entre les rangs six et sept du canton Thetford, comprise entre les lots vingt et quatorze inclusivement.

Deuxièmement.—Par la partie de la ligne de division entre les rangs trois et quatre du canton Thetford, comprise entre les lots treize et huit inclusivement.

ship of Broughton, and partly by the line which separates the fourth range from the fifth in the township of Thetford, from the first lot to the sixteenth inclusive ; towards the south-west, partly by the line which separates the said sixteenth lot from the seventeenth in the said fourth range, partly by the line which separates the twenty-third lot from the twenty-fourth in the third, second and first ranges of the said township of Thetford ; thence, going towards the north-east, by the line which separates the said township from that of Leeds, as far as the line which separates the fifth range of the said township of Leeds from the fifteenth, in the said township ; thence, going towards the north-west, and following the said line of separation as far as the line which separates the tenth range from the eleventh, also in the said township ; towards the north-west, by the said line of separation between the said tenth and eleventh ranges, from the said fifth range to the said seigniory of Beaurivage, or point of departure.

———oOo———

Parish of St. David de l'Auberiviere.

Detached from N D de la Victoire

Canonical decree of the 21st August, 1875.

Proclamation of the 18th January, 1876.

The limits for parochial and municipal purposes being the same, *vide :* proclamation of same date, folio 728.

———oOo———

Parish of St. Severin.

Detached from St Frédéric St Elzéar St Sylvestre and the township of Broughton

Canonical decree of the 20th September, 1872.

Proclamation of the 22nd January, 1873.

The limits for parochial and municipal purposes being the same, *vide* . proclamation of same date, folio 715.

———oOo———

The parish of Tres Saint Cœur de Marie.

Canonical decree of the 20th May, 1889.

Proclamation of the 21st October, 1889.

All the territory bounded towards the north, firstly, by the part of the division line between the sixth and seventh ranges of the township Thetford, included between the twentieth and fourteenth lots inclusive.

Secondly.—By the part of the division line between the third and fourth ranges of the township of Thetford, included between the thirteenth and eighth lots inclusive.

Troisièmement.—Par la partie de la ligne entre les rangs quatre et cinq, comprise entre les lots sept et un de Thetford.

Quatrièmement.—Par la ligne de division entre les lots seize et dix-sept du onzième rang du canton de Broughton.

Vers l'est, premièrement, par la ligne de division entre les lots sept et huit du quatrième rang du canton Thetford.

Deuxièmement.—Par la partie de la grande ligne de division entre les cantons Thetford et Broughton, à partir de la ligne de division entre les rangs quatre et cinq de Thetford jusqu'à la ligne de division entre les lots seize et dix-sept du onzième rang de Broughton.

Troisièmement.—Par la partie de la ligne de division entre les rangs dix et onze de Broughton comprise entre les lots dix-sept et vingt huit inclusivement.

Vers le sud, par la partie de la ligne entre les cantons Broughton et Tring, comprise dans le onzième rang de Broughton, et par la partie de la ligne entre les cantons Adstock et Thetford, comprise depuis la grande ligne entre Broughton et Thetford jusqu'à la ligne de division entre les lots vingt et vingt et un de Thetford.

Vers l'ouest, premièrement, par la ligne de division entre les lots vingt et vingt et un des rangs sept, huit, neuf, dix et onze de Thetford ; deuxièmement, par la ligne de division entre les lots treize et quatorze des rangs quatre, cinq et six de Thetford. La dite paroisse du Saint-Cœur de Marie,comprenant un territoire formant une superficie d'environ quarante-six milles et deux tiers.

ERRATUM publié dans la gazette officielle du 16 novembre, 1889 à la page 2228.

In re : érection de paroisse, au lieu de " Très Sacré Cœur de Marie ", lire : " Très Saint Cœur de Marie ".

———oOo———

Paroisse de St. Cyrille de Lessard.

Détachée de L'Islet

Décret canonique du 12 novembre, 1844.

31 V. c. 28. SANCTIONNE LE 24 FEVRIER, 1868.

Voir : description de la paroisse civile, pages 236 et 238.

Annexion :

Détachée du canton Fournier et de St Aubert

Décret canonique du 29 octobre, 1885.

Proclamation du 29 janvier, 1890.

1. La partie du canton Fournier comprenant le territoire borné : vers le sud-est, par la partie de la ligne entre le troisième et

Thirdly.—By the part of the line between the fourth and fifth ranges included between the seventh and first lots of Thetford.

Fourthly.—By the division line between the sixteenth and seventeenth lots of the eleventh range of the township Broughton.

Towards the east, firstly, by the division line between the seventh and eighth lots of the fourth range of the township Thetford.

Secondly.—By the part of the great division line between the townships Thetford and Broughton from the division line between the fourth and fifth ranges of Thetford to the division line between the sixteenth and seventeenth lots of the eleventh range of Broughton.

Thirdly.—By the part of the division line between the tenth and eleventh ranges of Broughton included between the seventeenth and twenty-eighth lots inclusive.

Towards the south, by the part of the line between the townships of Broughton and Tring included in the eleventh range of Broughton and by the part of the line between the townships Adstock and Thetford included between the great line between Broughton and Thetford to the division line between the twentieth and the twenty-first lots of Thetford.

Towards the west, firstly, by the division line between the twentieth and twenty-first lots of the seventh, eighth, ninth, tenth and eleventh ranges of Thetford ; secondly, by the division line between the thirteenth and fourteenth lots of the fourth, fifth and sixth ranges of Thetford. The said parish of Saint Cœur de Marie including a territory forming a superficies of about forty-six and two-thirds miles in superficies.

ERRATUM published in the official gazette of the 16th November, 1889 at folio 2228.

In re : erection of parish, instead of " Très Sacré Cœur de Marie ", read : " Très Saint Cœur de Marie ".

———oOo———

Parish of St. Cyrille de Lessard.

Detached from L'Islet.

Canonical decree of the 12th November, 1844.

31 V. c. 28. ASSENTED TO THE 24TH FEBRUARY, 1868.

Vide : description of the civil parish, folio 236 and 238.

Annexation :

Detached from the township Fournier and St. Aubert.

Canonical decree of the 29th October, 1885.

Proclamation of the 29th January, 1890.

1. The portion of township Fournier comprising the territory bounded : towards the south-east, by the part of the line between

quatrième rang qui sépare le quart nord-est du lot dix dans le troisième rang de la moitié sud-ouest du lot vingt et un dans le quatrième rang du canton Fournier et par la ligne entre le cinquième et le sixième rang du même canton ; vers le sud-ouest, partie par le canton Lessard et partie par la paroisse Saint-Cyrille ; vers le nord-ouest, par la ligne entre le deuxième et le troisième rang et le lac Bringé ; vers le nord-est, par la ligne entre les numéros dix et onze du rang trois et par la ligne entre les lots numéros vingt-et-un et vingt-deux des rangs quatre et cinq de l'arpentage primitif, contenant en superficie à peu près six mille sept cent trente acres.

2. La partie détachée de la paroisse Saint-Aubert, savoir : la partie sud-est des lots numéros un et deux du deuxième rang du canton Fournier, ce territoire mesure cinquante-sept chaînes de largeur sur une profondeur de quarante chaînes au côté sud-ouest du lot numéro un et de vingt-trois chaînes au côté nord-est du lot numéro deux; est borné au sud-est, par la ligne entre le deuxième et le troisième rang ; au sud-ouest, par la paroisse Saint-Cyrille ; au nord-ouest, par le résidu des lots numéros un et deux ; et au nord-est, par la ligne entre les lots numéros deux et trois de l'arpentage primitif ; contenant en superficie à peu près cent quatre-vingt-deux acres.

———oOo———

Paroisse de St. Gabriel de Valcartier.

Détachée de Charlesbourg.

Décret canonique du 24 décembre, 1864.

Reconnue civilement par 24 V. c. 28.

Pour description, *voir :* décret de même date, page 488.

———oOo———

Paroisse de Ste. Emmelie de Lotbiniere.

Détachée de St. Jean Deschaillons et de St Louis de Lotbinière.

Décret canonique du 25 septembre, 1862.

Proclamation du 1er décembre, 1862.

Les limites pour les fins paroissiales et municipales étant les mêmes, *voir :* proclamation de même date, page 757.

———oOo———

Paroisse de St Lambert de Lauzon.

Détachée de St Jean Chrysostôme et de St Nicolas

Décret canonique du 30 mai, 1851.

Proclamation du 11 mai, 1858.

Les limites pour les fins paroissiales et

the third and fourth ranges, which separates the north-east fourth of lot number ten in the third range from the south-west half of lot number twenty-one in the fourth range of the township Fournier and by the line between the fifth and sixth ranges of the same township ; towards the south-west, partly by the township Lessard, and partly by the parish of Saint Cyrille ; towards the north-west, by the line between the second and third ranges and the lake Bringé ; towards the north-east, by the line between numbers ten and eleven of the third range, and by the line between numbers twenty-one and twenty-two of the fourth and fifth ranges of the original survey. Containing in superficies six thousand seven hundred and thirty acres.

2. The portion detached from the parish of Saint Aubert, to wit : the south-east part of the lots numbers one and two of the second range of the township Fournier ; this territory measures fifty-seven links in width by a depth of forty links on the south-west side of lot number one and of twenty three links on the north-east side of lot number two and bounded on the south-east, by the line between the second and third ranges ; on the south-west, by the parish of Saint Cyrille ; on the north-west, by the remainder of the lots numbers one and two ; and on the north-east, by the line between the lots numbers two and three of the original survey ; containing in superficies about one hundred and eighty-two acres.

———oOo———

Parish of St. Gabriel of Valcartier.

Detached from Charlesbourg.

Canonical decree of the 24th December, 1864.

Civilly recognized by 24 V. c. 28.

For description, *vide :* decree of same date, folio 488.

———oOo———

Parish of Ste. Emmelie de Lotbiniere.

Detached from St Jean Deschaillons and St Louis de Lotbinière

Canonical decree of the 25th September, 1862.

Proclamation of the 1st December, 1862.

The limits for parochial and municipal purposes being the same, *vide :* proclamation of same date, folio 757.

———oOo———

Parish of St Lambert de Lauzon.

Detached from St Jean Chrysostôme and St Nicolas

Canonical decree of the 30th May, 1851.

Proclamation of the 11th May, 1858.

The limits for parochial and municipal

municipales étant les mêmes, *voir* : proclamation de même date, page 783.

Annexion :

Décret canonique du 21 septembre, 1859.

Proclamation du 22 septembre, 1864.

Cette partie de la paroisse de St Bernard, comprenant partie de la concession Ste Catherine, contenant une étendue de territoire de 25 arpents de front sur environ 32 arpents de profondeur, comprise entre la ligne qui sépare la terre de François-Xavier Dussault de celle de Antoine Duclos, au sud-est, et la ligne qui sépare la paroisse de St Lambert de celle de St Bernard, au nord-ouest de Warwick.

MOINS : *Cette partie comprise dans St Narcisse de Beaurivage, par proclamation du* 10 *octobre,* 1872 *et par* 37 *V. c.* 20.

MOINS : *Cette partie comprise dans St Etienne de Lauzon, par proclamation du* 21 *septembre,* 1860.

———oOo———

La paroisse de St Jean Baptiste de Quebec.

Détachée de N D de Québec

Décret canonique du 24 mai, 1886.

49-50 V. C. 44. SANCTIONNÉ LE 21 JUIN, 1886.

Comprendra un territoire borné comme suit :

Au nord, par la cîme du côteau Sainte Geneviève depuis la paroisse Sainte Foye, en allant vers l'est, jusqu'au lot trois mille quatre cent cinquante-six du cadastre de la cité de Québec, exclusivement, le dit lot situé dans la petite rue Richmond, la dite limite nord, séparant la nouvelle paroisse d'avec celles de St Sauveur et de St Roch de Québec ; à l'est, par la ligne qui sépare le lot trois mille quatre cent cinquante-sept d'avec le dit lot trois mille quatre cent cinquante-six du cadastre de la cité de Québec, dans la susdite rue Petit Richmond, puis, allant vers le sud, par le milieu de la rue St Eustache, depuis la dite rue Petit Richmond jusqu'à la Grande Allée, la dite limite est séparant la nouvelle paroisse de celle de Notre Dame de Québec ; au Sud, allant vers l'ouest par le milieu de la Grande Allée depuis la rue St Eustache jusqu'au chemin du Belvedère, puis, par le milieu du dit chemin en allant vers le nord, jusqu'à la limite qui sépare la paroisse Notre Dame de Québec de celle de Saint Colomb de Sillery, et continuant vers l'ouest, en suivant la limite entre ces deux paroisses jusqu'à la paroisse de Ste Foye, la dite limite sud séparant la nouvelle paroisse d'avec celle de Notre Dame de Qué-

purposes being the same, *vide* : proclamation of same date, folio 783.

Annexation :

Canonical decree of the 21st September,1859.

Proclamation of the 22nd September, 1864.

That part of the parish of St Bernard comprising part of the concession Ste Catherine, containing an extent of territory of 25 arpents in front by about 32 arpents in depth, comprised between the line which separates the land of François-Xavier Dussault from that of Antoine Duclos, on the south-east, and by the line which separates the parish of St Lambert from that of St Bernard, on the north-west of Warwick.

MINUS : *That part comprised in St Narcisse de Beaurivage, by proclamation of the* 10*th October,* 1872 *and by* 37 *V. c.* 20.

MINUS : *That part comprised in St Etienne de Lauzon, by proclamation of the* 24*th September,* 1860.

———oOo———

The parish of St Jean Baptiste de Quebec

Detached from N D de Québec

Canonical decree of the 24th May, 1886.

49-50 V. C. 44. ASSENTED TO THE 21ST JUNE, 1886.

Comprises a territory bounded as follows :

On the north, by the *cime du côteau* Sainte Geneviève from the parish of Sainte Foye, going towards the east as far as lot number three thousand four hundred and fifty-six of the cadastre of the city of Quebec, exclusively, the said lot being situate in Little Richmond street, the said northern boundary dividing the new parish from those of Saint Sauveur and Saint Roch de Quebec ; on the east, by the line dividing lot number three thousand four hundred and fifty-seven from the said lot, three thousand four hundred and fifty-six of the cadastre of the city of Quebec, in the said Little Richmond street thence, running towards the south by the middle of Saint Eustache street from the said Little Richmond street to Grande Allée, the said eastern boundary dividing the new parish from that of Notre Dame de Québec ; to the south, towards the west, by the centre of Grande Allée, from the said Saint Eustache street to the Belvedère road ; thence along the middle of the said road towards the north as far as the boundary which divides the parish of Notre Dame de Québec from that of Saint Colomb de Sillery, continuing towards the west following the boundary between these two parishes as far as the parish of Sainte Foye, the said southern boundary

bec et de Saint Colomb de Sillery ; à l'ouest, par la dite paroisse de Sainte Foye.

———oOo———

Paroisse de St Eugene de l'Islet.

Détachée de l'Islet.

Décret canonique du 28 décembre, 1867.
Proclamation du 28 juin, 1868.

Les limites pour les fins paroissiales et municipales étant les mêmes, *voir* : proclamation de même date, page 240.

Annexion :

Détachée de N. D. de Bonsecours de l'Islet.

Décret canonique du 23 janvier, 1882.
Proclamation du 9 juin, 1893.

Pour description voir : proclamation de même date, page 240.

———oOo———

Paroisse de St-George.

Décret canonical du 16 octobre, 1835.
Proclamation du 11 décembre, 1856.

Les limites pour les fins paroissiales et municipales étant les mêmes, *voir :* proclamation de même date, page 767.

MOINS : *Cette partie comprise dans St. Benoit-Labre, par proclamation du 23 août*, 1893.

Annexion :

Détachée de

Décret canonique du
Proclamation du 3 novembre, 1893.

Tout le territoire comprenant les parties contigues, ou plutôt simplement séparées par la rivière Chaudière, des cantons Jersey et Shenley, qui doivent être annexées à la paroisse de Saint Georges, dans le comté de Beauce, sont collectivement bornées vers le nord-ouest par les seigneuries d'Aubert-Gallion et d'Aubin-Delisle, vers l'est partie par le second rang de Jersey et partie par la rivière Chaudière, vers le sud, par le lot No. 17 du premier rang de Jersey, et par le lot No. 24, de chacun des premier et deuxième rangs de Shenley.

Et les dites parties comprennent :

1. Dans le canton de Jersey, les lots Nos. 13, 14, 15 et 16 du premier rang, formant environ onze cents acres ;

2. Dans le canton de Shenley, les lots Nos. 25, 26, 27, 28, 29 et 30 de l'arpentage primitif du premier rang et les lots Nos. 25, 26 et 27 de l'arpentage primitif du second rang lesquels lots sont indiqués sur le plan officiel du cadastre du canton de Shenley, formant environ douze cent soixante acres.

dividing the new parish from those of Notre Dame de Québec and Saint Colomb de Sillery ; to the west, by the said parish of Sainte Foye.

———oOo———

Parish of St Eugene de l'Islet.

Detached from l'Islet.

Canonical decree of the 28 December, 1867.
Proclamation of the 28rd June, 1868.

The limits for parochial and municipal purposes being the same, *vide* : proclamation of same date, folio 240.

Annexation :

Detached from N. D. de Bonsecours de l'Islet.

Canonical decree of the 23rd January, 1882.
Proclamation of the 9th June, 1893.

For description *vide* : proclamation of same date, folio 240.

———oOo———

Parish of St. George.

Canonical degree of the 16th December, 1835.
Proclamation of the 11th December, 1856.

The limits for parochial and municipal purposes being the same, *vide :* proclamation of same date, folio 767.

MINUS : *That part comprised in St. Benoit Labre, by proclamation of the 23rd August*, 1893.

Annexation :

Detached from

Canonical decree of the
Proclamation of the 3rd November, 1893.

The territory comprising the parts contiguous or rather only separated by the river Chaudière), of the townships of Jersey and Shenley, which are to be annexed to the parish of Saint Georges, in the county of Beauce, are collectively bounded on the north-west, by the seigniories Aubert Gallion and Aubin Delisle, on the east, partly by the second range of Jersey and partly by the river Chaudière, on the south by lot No. 17, of the first range of Jersey, and by lot No. 24, of each of the first and second ranges of Shenley.

And the said parts comprise :

1. In township of Jersey, lots Nos. 13, 14, 15 and 16 of the first range, forming about eleven hundred acres ;

2. In township of Shenley lots No. 25, 26, 27, 28, 29 and 30 of the primitive survey of the first range and lots Nos. 25, 26 and 27 of the primitive survey of the second range (which lots are shewn on the official plan of the cadastre of the township of Shenley), forming about twelve hundred and sixty

La superficie totale des parties ci-haut décrites, à être annexées à la dite paroisse de Saint Georges, est donc de deux mille trois cent soixante acres environ.

———oOo———

Paroisse de St-Aubert.

Détachée de St-Jean Port-Joli.

Décret canonique du 26 mars, 1856.

Proclamation du 1er mai, 1877.

Les limites pour les fins paroissiales et municipales étant les mêmes, *voir :* proclamation de même date, page 246.

MOINS *:Cette partie du canton Fournier annexée à St. Cyrille de Lessard, par proclamation du 29 janvier,* 1890.

———oOo———

Paroisse de St-Colomb de Sillery.

Détachée de N D de Québec et de St Foye.

Décret canonique du 2 octobre, 1855.

Proclamation du 8 février, 1856.

Les limites pour les fins paroissiales et municipales étant les mêmes, *voir :* proclamation de même date, page 485.

———oOo———

Paroisse de St-Edouard de Lotbiniere.

Détachée de St Louis de Lotbinière

Décret canonique du 24 septembre, 1862.

Proclamation du 1er décembre, 1862.

Les limites pour les fins paroissiales et municipales étant les mêmes, *voir :* proclamation de même date, page 742.

———oOo———

Paroisse St-Malachie de Frampton.

Décret canonique du 22 décembre,1873.

Proclamation du 1er juin, 1874.

Les limites pour les fins paroissiales et municipales étant les mêmes, *voir* : proclamation de même date, page 788.

MOINS : *Cette partie annexée à St. Léon de Standon, par proclamation du 19 février,* 1886.

MOINS : *Cette partie comprise dans St-Damien de Buckland, par proclamation du 1 septembre,* 1890.

———oOo———

Paroisse de Ste-Louise.

Détachée de St-Roch des Aulnets.

Décrets canoniques du 21 décembre,1856 et du novembre, 1659.

Proclamation du 11 décembre, 1860.

Les limites pour les fins paroissiales et

acres. The total superficies of the parts hereinabove described to be annexed to the said parish of St. George is about two thousand three hundred and sixty acres.

———oOo———

Parish of St. Aubert.

Detached from St Jean Port-Joly.

Canonical decree of the 26th March, 1856.

Proclamation of the 1st May, 1877.

The limits for parochial and municipal purposes being the same, *vide :* proclamation of same date, folio 246.

MINUS : *That part of the township Fournier annexed to the parish of St. Cyrille de Lessard, by proclamation of the 29th January,* 1890.

———oOo———

Parish of St. Colomb de Sillery.

Detached from N D de Quebec and Ste Foye.

Canonical decree of the 2nd October, 1855.

Proclamation of the 8th October, 1856.

The limits for parochial and municipal purposes being the same, *vide :* proclamation of the same date, folio 485.

———oOo———

Parish of St. Edouard de Lotbiniere.

Detached from St Louis de Lotbinière

Canonical degree of the 24th September,1862.

Proclamation of the 1st December, 1862.

The limits for parochial and municipal purposes being the same, *vide :* proclamation of same date, folio 742.

———oOo———

Parish of St. Malachie de Frampton.

Canonical decree of the 22nd December, 1873.

Proclamation of the 1st June, 1874.

The limits for parochial and municipal purposes being the same, *vide* : proclamation of same date, folio 788.

MINUS : *That part annexed to St. Léon de Standon, by proclamation of the 19th February,* 1886.

MINUS : *That part comprised in St. Damien de Buckland, by proclamation of the 1st December,* 1890.

———oOo———

Parish of Ste. Louise.

Detached from St. Roch des Aulnets.

Canonical decrees of the 21st December, 1856 and of the 12th November, 1859.

Proclamation of the 11th December,1860.

The limits for parochial and municipal

municipales étant les mêmes, *voir :* proclamation de même date, page 242.

Annexion :

Détachée de St-Roch des Aulnets.

Décret canonique du 7 juin, 1873.

Proclamation du 28 avril, 1874.

Pour description, *voir :* proclamation de même date, page 242.

Annexion :

Détachée de St-Roch des Aulnets.

Décret canonique du 1er août, 1881.

Proclamation du 25 octobre, 1881.

Pour description, *voir :* proclamation de même date, page 243.

Annexion :

Détachée de la paroisse de St-Roch des Aulnets.

Décret canonique du 2 août, 1886.

Proclamation du 28 novembre, 1892.

Pour description *voir* : proclamation de même date, page 244.

———oOo———

Paroisse de Ste-Henedine.

Détachée de Ste Marguerite.

Décret canonical du 20 mars, 1852.

Proclamation du 10 aout, 1852.

Les limites pour les fins paroissiales et municipales étant les mêmes, *voir* : proclamation de même date, page 794.

Annexion :

Détachée de Ste Claire.

Décret canonical du 11 novembre, 1853.

Proclamation du 5 avril, 1855.

Pour description, *voir* : proclamation de même date, page 794.

Annexion :

Détachée de Ste Marie.

Décret canonical du 28 mars, 1866.

Proclamation du 15 novembre, 1867.

La concession St. François, comprenant une étendue de territoire d'environ 58 arpents de front sur une profondeur variant de 10 à 20 arpents, bornée comme suit : au sud-est, par la ligne qui sépare la seigneurie de Joliet, d'avec la seigneurie de Taschereau ; au nord-est, par la paroisse de St-Hénédine ; au nord-ouest, par la *petite route Justinienne* ; et au sud-ouest, partie par la profondeur des terres ayant leur front sur la grande route justinienne, et partie par celle des terres de la concession de St-Gabriel.

purposes being the same, *vide* : proclamation of same date, folio 242.

Annexation :

Detached from St. Roch des Aulnets.

Canonical decree of the 7th June, 1873.

Proclamation of the 28th April, 1874.

For description,*vide* : proclamation of same date, folio 242.

Annexation :

Detached from St. Roch des Aulnets.

Canonical decree of the 1st August, 1881.

Proclamation of the 25th October, 1881

For description,*vide* : proclamation of same date, folio 243.

Annexation :

Detached from the parish of St Roch des Aulnets.

Canonical decree of the 2nd August, 1886.

Proclamation of the 28rd November, 1892.

For description,*vide* : proclamation of same date, folio 244.

———oOo———

Parish of Ste. Henedine.

Detached from Ste Marguerite.

Canonical degree of the 20th March, 1852.

Proclamation of the 10th August, 1852

The limits for parochial and municipal purposes being the same, *vide* : proclamation of same date, folio 794.

Annexation :

Detached from Ste Claire.

Canonical decree of the 11th November,1853.

Proclamation of the 5th April, 1855.

For description *vide* : proclamation of same date, folio 794.

Annexation :

Detached from Ste Marie.

Canonical decree of the 28th March, 1866.

Proclamation of the 15th November, 1867.

The concession of St. François, comprising an extent of territory of about 58 arpents in front by a depth varying from 10 to 20 arpents, bounded as follows : on the south-east, by the line which separates the seigniory of Joliet, from the seigniory of Taschereau ; on the north-east, by the parish of Ste. Hénédine ; on the north-west, by the *petite route justinienne ;* and on the south-west, partly by the depth of the lands fronting on the *grande route justinienne*, and partly by that of the lands of the concession of St. Gabriel.

Annexion :

Détachée de Ste Marguerite.

Décret canonical du 24 avril, 1873.

Proclamation du 20 Octobre, 1878.

Pour description, *voir* : proclamation de même date, page 795.

———oOo———

Paroisse de St. Joachim.

Edits et ordonnances du 3 mars, 1722.

Enregistré au Bureau du Procureur Général du Roi, le 5 octobre, 1722.

Les limites pour les fins paroissiales et municipales étant les mêmes, *voir :* édits et ordonnances de même date, page 157.

MOINS : *Cette partie comprise dans St-Tite des Caps, par 36 V. c. 41.*

MOINS : *Cette partie comprise dans St. Féréol, par 36 V. c. 38.*

———oOo———

Paroisse de St-Ephrem de Tring.

Décret canonique du 12 février, 1866.

Proclamation du 18 septembre, 1866.

Comprenant les 11 premiers lots du 6e rang et tous les rangs supérieurs du canton de Tring, formant une étendue de territoire d'environ 10 milles de front sur une profondeur variant de 4½ milles à 5 milles, bornée comme suit ; vers le nord-est, par la ligne qui sépare le 5e rang du 6e, depuis le canton de Shenley, jusqu'à la ligne qui sépare le onzième lot du douzième dans le dit 6e rang, et de là, par la ligne qui sépare le même 6e rang du 7e, jusqu'au canton de Broughton ; vers le nord-ouest, par le dit canton de Broughton ; vers le sud-ouest, par les cantons d'Adstock et de Forsyth ; vers le sud-est, par le dit canton de Shenley.

Annexion :

Détachée de St-Victor de Tring.

Décrets canoniques des 28 février et 6 mars, 1885.

Proclamation du 4 septembre, 1885.

1. La partie qui comprend les lots douze, treize et quatorze, du sixième rang du canton de Tring, et couvre une étendue d'environ six cent trente acres ; la dite partie étant bornée vers le nord, par le lot numéro quinze du dit rang ; vers le sud, par le lot numéro onze du même rang ; vers l'est, par le cinquième rang du dit canton ; et vers l'ouest, par le septième rang et les limites et bornes de la partie du canton de Shenley, dans le dit comté, qu'ils croient le plus convenable

Annexation :

Detached from Ste Marguerite.

Canonical decree of the 24th April, 1873.

Proclamation of the 20th October, 1878.

For description, *vide* : proclomation of same date, folio 795.

———oOo———

Parish of St. Joachim.

Edicts and ordinances of the 3rd March, 1722.

Registered at the King's Attorney General's Office, on the 5th October, 1722.

The limits for parochial and municipal purposes being the same, *vide* : edicts and ordinances of same date, folio 157.

MINUS : *That part comprised in St. Tite des Caps, by 36 V. c. 41.*

MINUS : *That part comprised in St. Féréol, by 36 V. c. 38.*

———oOo———

Parish of St. Ephrem de Tring.

Canonical decree of the 12th February, 1866.

Proclamation of the 18th September, 1866.

Shall comprise the first 11 lots of the 6th range and all the upper ranges of the township of Tring forming an extent of territory of about 10 miles in front by a depth varying from 4½ miles to 5 miles, bounded as follows ; towards the north-east, by the line which separates the 5th from the 6th range, from the township of Shenley, to the line which separates the lot No. 11 from the lot No. 12 in the said 6th range, and thence, by the line which separates the said 6th range from the 7th, up to the township of Broughton ; towards the north-west, by the said township of Broughton ; towards the south-west, by the townships of Adstock and Forsyth ; towards the south-east, by the said township of Shenley.

Annexation :

Detached from St. Victor de Tring.

Canonical decrees of the 28th February and 6th March, 1885.

Proclamation of the 4th September, 1885.

1. That part which comprises lots twelve, thirteen and fourteen, of the sixth range of the township of Tring, and covers an extent of about six hundred and thirty acres, the said part being bounded towards the north by lot number fifteen of the said range, towards the south, by lot number eleven of the same range, towards the east, by the fifth range of the said township, and towards the west, by the seventh range, and the limits and boundaries of that part of the township

d'annexer à la dite paroisse de Saint-Ephrem de Tring ;

2. Cette partie du dit canton qui comprend tous les lots depuis le numéro trente-quatre jusqu'au numéro quarante inclusivement, dans chacun des rangs 12 et 13, et le lot numéro trente-sept du rang 14 ; elle est bornée comme suit ; vers le nord-ouest, par la ligne qui divise les cantons de Shenley et Tring, vers le nord, par les lots portant le numéro quarante et un dans chacun des rangs 12 et 13 de Shenley, vers l'est, par la ligne de division des rangs 11 et 12 du même canton, et vers le sud, par la ligne qui sépare les lots numéros trente-quatre des lots numéro trente-trois, dans chacun des rangs 12 et 13 du même canton, et le lot numéro trente-six du lot numéro trente-sept, dans le rang 14.

MOINS : *Cette partie annexée à la paroisse du Sacré-Cœur de Jésus, par proclamation du 23 octobre, 1889.*

———oOo———

Paroisse de St-Dunstan du Lac Beauport.

Détachée de Beauport

Décret canonique du 19 mars, 1853.
Proclamation du 15 juin, 1853.

Les limites pour les fins paroissiales et municipales étant les mêmes, *voir* : proclamation de même date, page 483.

———oOo———

La paroisse de St Theophile.

Décret canonique du 2 janvier, 1893.
Proclamation du 22 mars, 1893.

Les limites pour les fins paroissiales et municipales étant les mêmes, *voir* : proclamation de même date, page 700..

———oOo———

La paroisse de St Paul de Montminy.

Décret canonique du 3 décembre, 1892.
Proclamation du 15 mars, 1893.

Tout le territoire, comprenant tout le canton de Montminy, dans le dit comté de Montmagny ; borné au nord-ouest, par la ligne qui sépare le canton Montminy des cantons Armagh et Ashburton, depuis celle qui sépare le canton Mailloux du canton Montminy, point de départ, allant nord 45 degrés est jusqu'au point où se trouve la ligne qui sépare le canton Montminy du canton Patton, distance de six cent quatre chaînes ; de là, allant sud 45 degrés est jusqu'à la ligne qui sépare le canton Montminy du canton Rolette, distance de cinq cent soixante-cinq

of Shenley, in the said county, which they deem it most advisable to annex to the said parish of St. Ephrem de Tring ;

2. That part of the said township which comprises all the lots from number thirty four to number forty inclusively, in each of the ranges 12 and 13, and lot number thirty seven of range 14 ; it is bounded as follows ; towards the north-west, by the line which divides the townships of Shenley and Tring, towards the north, by the lots numbered forty one in each of the ranges 12 and 13 of Shenley, towards the east, by the division line of ranges 11 and 12 of the same township, and towards the south, by the line which separates lots number thirty four from lots number thirty three, in each of the ranges 12 and 13 of the same township, and lot number thirty six from lot number thirty seven in range 14.

MINUS : *That part annexed to the parish of Sacré-Cœur de Jésus, by proclamation of the 23rd October, 1889.*

———oOo———

Parish of St. Dunstan du Lac Beauport.

Detached from Beauport

Canonical decree of the 19th March, 1853.
Proclamation of the 15th June, 1853.

The limits for parochial and municipal purposes being the same, *vide* : proclamation of same date, folio 483.

———oOo———

The parish of St Theophile.

Canonical decree of the 2nd January, 1893.
Proclamation of the 22nd March, 1893.

The limits for parochial and municipal purposes being the same, *vide* : proclamation of same date, folio 700.

———oOo———

The parish of Paul de Montminy.

Canonical decree of the 3rd December, 1892.
Proclamation of the 15th March, 1893.

All the territory, comprising all the township of Montminy, in the said county of Montmagny ; bounded on the north-west, by the line which separates the township Montminy from the townships Armagh and Ashburton, from the one which separates the township Mailloux from the township Montminy, starting point, running north 45 degrees east to the point where the line is found which separates the township Montminy from the townshtp Patton, a distance of six hundred and four chains ; thence running south 45 degrees east to the line which separa-

chaînes, plus ou moins ; de là, allant sud 45 ouest jusqu'à la ligne qui sépare le canton Montminy du canton Mailloux, distance de six cents chaînes, plus ou moins ; de là, allant nord 45 degrés ouest jusqu'à la ligne qui sépare le canton Montminy du canton Armagh, point de départ, distance de cinq cent soixante chaînes.

La dite paroisse de Saint Paul de Montminy, comprenant tout le canton de Montminy, forme un territoire d'environ trente-trois mille huit cent vingt-quatre acres en superficie, plus ou moins.

———oOo———

Paroisse de Ste-Catherine.

Décret canonique du 20 octobre, 1824.

Proclamation du 7 décembre, 1824.

Les limites pour les fins paroissiales et municipales étant les mêmes, *voir* : édits et ordinances de même date, page 516.

Annexion :

Détachée de

Décret canonique du 13 janvier, 1868.

31 V. c. 29. SANCTIONNE LE 24 FEVRIER, 1868.

Pour description, *voir* : annexion sous la même autorité page 517.

MOINS : *Cette partie annexée à Ste Jeanne de Neuville, par proclamation du 6 juin*, 1870.

MOINS : *Cette partie annexée à Saint Augustin, par proclamation du 3 décembre*, 1870.

———oOo———

Paroisse de St Casimir.

Détachée de St Charles des Grondines.

Décret canonique du 18 février, 1836.

Proclamation du 12 décembre, 1868.

Les limites pour les fins paroissiales et municipales étant les mêmes, *voir* : proclamation de même date, page 518.

MOINS : *Cette partie comprise dans St Ubalde, par 36 V. c. 30.*

———oOo———

Paroisse de St Victor de Tring.

Décret canonique du 24 février, 1852.

Une étendue comprenant les premiers 5 rangs du canton de Tring, ayant une étendue d'un peu plus de 2½ lieues de front, sur une profondeur d'une lieue et demie, bornée au nord-ouest, par le canton de Broughton ; au nord-est, partie par la seigneurie de Fleury ou St Joseph et partie par celle de St Fran-

tes the township Montminy from the township Rolette, a distance of five hundred and sixty-five chains, more or less ; thence, running south 45 degrees west to the line which separates the township Montminy from the township Mailloux, a distance of six hundred chains, more or less ; thence running north 45 degrees west to the line which separates the township Montminy from the township Armagh, point of departure, a distance of five hundred and sixty chains.

The said parish of Saint Paul de Montminy, comprising the whole of the township of Montminy, forms a territory of about thirty-three thousand eight hundred and twenty-four acres in superficies, more or less.

———oOo———

Parish of Ste. Catherine.

Canonical decree of the 20th October, 1824.

Proclamation of the 7th December, 1824.

The limits for parochial and municipal purposes being the same, *vide* : proclamation of same date, folio 516.

Annexation :

Detached from

Canonical decree of the 13th January, 1868.

31 V. c. 29. ASSENTED TO THE 24TH FEBRUARY, 1868.

For description, *vide* : annexation under the same authority folio 517.

MINUS : *That part annexed to Ste Jeanne de Neuville, by proclamation of the 6th June*, 1870.

MINUS : *That part annexed to St Augustin, by proclamation of the 3rd December*, 1870.

———oOo———

Parish of St Casimir.

Detached from St Charles des Grondines.

Canonical decree of the 18th February, 1836.

Proclamation of the 12th December, 1868.

The limits for parochial and municipal purposes being the same, *vide :* proclamation of same date, folio 518.

MINUS : *That part comprised in St Ubalde, by 36 V. c. 30.*

———oOo———

Parish of St Victor de Tring.

Canonical decree of the 24th February, 1852.

A tract comprising the first 5 ranges of the township of Tring having an extent of rather more than 2½ leagues in front, by a depth of about 1½ league ; bounded on the north-west, by the township of Broughton ; on the north-east, partly by seigniory of Fleury or St Joseph, and partly by that of St François or

çois ou Rigaud-Vaudreuil ; au sud-est, par le canton de Shenley ; au sud-ouest, par la ligne qui sépare le 5e du 6e rang.

N. B. Le décret du 7 novembre 1857 annexe tous les lots du 6e rang de Tring, depuis le lot No. 12 inclusivement, comprenant 4½ milles de front sur 28 arpents de profondeur.

Annexion :

Détachée de St Joseph.

Décret canonique du 14 mars, 1871.

Proclamation du 18 juillet, 1871

Pour description, *voir* : proclamation de même date, page 799.

Annexion :

Détachée du canton de Broughton.

Décret canonique du 19 novembre, 1872.

38 V. c. 31. SANCTIONNE LE 23 FEVRIER, 1875

La partie du canton de Broughton comprenant une étendue de territoire de près d'un mille de front sur environ trois milles de profondeur, bornée comme suit, savoir : vers le nord-est, par le premier rang du dit canton de Broughton ; vers le sud-est, par la paroisse de St Victor de Tring ; vers le sud-ouest, par la ligne de séparation entre le troisième et le quatrième rang du dit canton de Broughton ; vers le nord-ouest, partie par la ligne qui sépare la terre du sieur Olivier Lessard de celle Joseph Roy, dans le dit troisième rang, et partie partie par la ligne qui sépare la terre du sieur Isidore Lessard de celle du sieur Joseph Vachon, dans le second rang du même canton.

MOINS : *Cette partie annexée à St Ephrem de Tring, par proclamation du 4 septembre,* 1885.

MOINS : *Cette partie annexée à la paroisse du Sacré-Cœur de Jésus, par proclamation du 23 octobre,* 1889.

MOINS : *Cette partie comprise dans St Benoit Labre, par proclamation du 23 août,* 1893.

———oOo———

La paroisse de St Bruno.

Décret canonique du 6 octobre, 1893.

Proclamation du 19 mars, 1894.

Tout le territoire situé dans le canton de Woodbridge, comté de Kamouraska ; borné au nord-ouest, partie par la paroisse de Saint-Paschal, et partie par la paroisse Notre Dame du Mont Carmel, au sud-est, par les cantons Painchaud et Chabot, au nord-est, par la paroisse Sainte Hélène et le canton Bungay, et au sud-ouest, par la dite paroisse de Notre Dame du Mont Carmel. La dite paroisse de

Rigaud-Vaudreuil ; on the south-east, by the township of Shenley ; on the south-west, by the line which separates the 5th from the 6th range.

N. B. Decree of the 7th November 1857, annexes all the lots the 6th range of Tring, from lot No 12 inclusive, comprising 4½ miles in front by 28 arpents in depth.

Annexation

Detached from St Joseph

Canonical decree of the 14th March, 1871.

Proclamation of the 18th July, 1871.

For description, *vide* : proclamation of same date, folio 799.

Annexation :

Detached from the the township of Broughton

Canonical decree of the 19th November, 1872.

38 V. c. 31. ASSENTED TO THE 23RD FEBRUARY, 1875.

The part of the township of Broughton comprising a tract of territory of about one mile in front by about three miles in depth, bounded as follows, viz :—towards the north-east, by the first range of the said township of Broughton ; towards the south-east, by the parish of St Victor de Tring ; towards the south-west, by the line of separation between the third and the fourth range of the said township of Broughton ; towards the north-west, partly by the line which separates the land of sieur Olivier Lessard from that of sieur Joseph Roy, in the said third rang, and partly by the line which separates the land of sieur Isidore Lessard from that of sieur Joseph Vachon, in the second range of the same township.

MINUS : *That part annexed to St Ephrem de Tring, by proclamation of the 4th September,* 1885.

MINUS : *That part annexed to the parish of Sacré Cœur de Jésus, by proclamation of the 23rd October,* 1889.

MINUS : *That part comprised in St Benoit Labre, by proclamation of the 23rd August,* 1893.

———oOo———

The parish of St Bruno.

Canonical decree of the 6th October, 1893.

Proclamation of the 19th March, 1894.

All the territory situate in the township of Woodbridge, in the county of Kamouraska ; bounded on the north-west, partly by the parish of Saint Paschal, and partly by the parish of Notre Dame du Mont Carmel, on the south-east, by the townships Painchaud and Chabot, on the north-east, by the parish of Sainte Hélène and the township Bungay, and on the south-west, by the said parish of

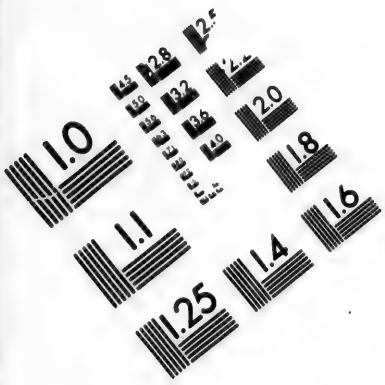



IMAGE EVALUATION TEST TARGET (MT-3)

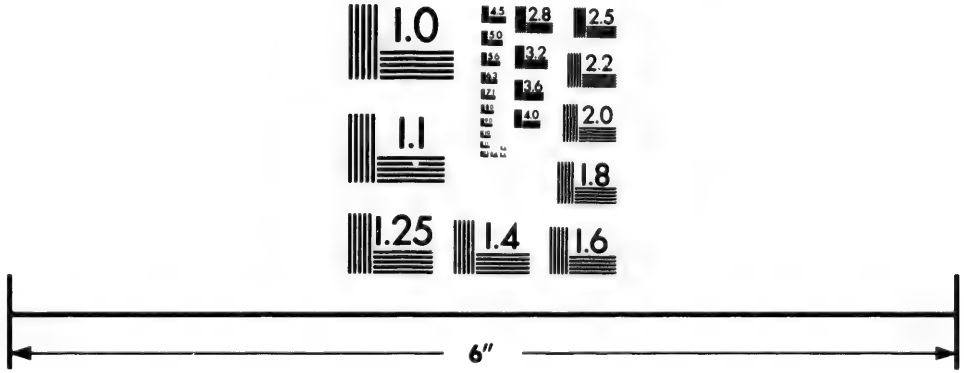

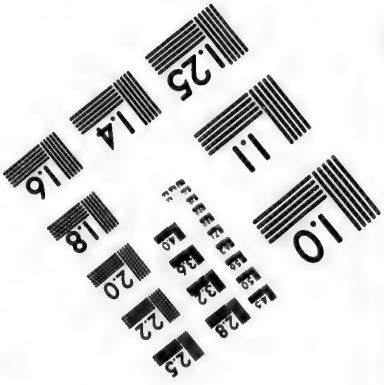

Photographic Sciences Corporation

23 WEST MAIN STREET
WEBSTER, N.Y. 14580
(716) 872-4503

2.8
2.5
2.2
2.0
1.0

Saint Bruno mesure une longueur de neuf milles et demi sur une longueur d'environ sept milles et trois quarts, formant une superficie de soixante-treize milles carrés, plus ou moins, et comprend toute l'étendue du terrain spécialement cadastrée sous le titre de canton de Woodbridge, c'est-à-dire tout le territoire érigé par proclamation en date du 14 août mil huit cent deux, sous le nom de canton Woodbridge, moins la partie du dit territoire qui est comprise dans la dite paroisse de Notre Dame du Mont Carmel.

———oOo———

Paroisse de N. D. de l'Assomption de Bellechasse.---(Berthier en bas.)

Edits et ordonnances du 3 mars, 1722.

Enregistré au Bureau du Procureur Général du Roi, le 5 octobre, 1722.

Pour description, *voir* : page 233.

MOINS : *Cette partie comprise dans St Francois de Salle de la Rivière du Sud, par proclamation du 28 septembre*, 1843.

———oOo———

Paroisse de St Ubalde.

Détachée partie de St Casimir.

Décret canonique du 12 avril, 1866.

36 V. c. 30. SANCTIONNE LE 24 DECEMBRE, 1872.

Pour description, *voir*, page 520.

MOINS : *Cette partie comprise dans N. D. des Anges de Montauban, par 45 V. c. 41.*

———oOo———

Paroisse de St. Gilles de Beaurivage.

Décret canonique du 17 février, 1828.

Proclamation du 11 juillet, 1885.

Les limites pour les fins paroissiales et municipales étant les mêmes, *voir :* proclamation de même date, page 772.

Annexion

Détachée de St Antoine de Tilly.

Décret canonique du 8 novembre 1855.

Proclamation du 7 mars, 1856.

Pour description, *voir :* proclamation de même date, page 772.

Annexion :

Détachée de St Bernard.

Décret canonique du 18 septembre, 1863.

Proclamation du 18 novembre, 1868.

Les concessions St. Thomas, St. Noël, ainsi que l'étendue de terre appelée "Gore", située entre les dites concessions et le fief Notre Dame du Mont Carmel. The said parish of Saint Bruno measures in length nine miles and a half by a width of about seven miles and three quarters, more or less, and forms an area of seventy-three thousand square miles, more or less, comprises all the tract of land specially cadastred under the title of the township Woodbridge, to wit, all the territory erected by proclamation dated the 14th of August, one thousand eight hundred and two, under the name of the township Woodbridge, less the portion of the said territory which is included in the said parish of Notre Dame du Mont Carmel.

———oOo———

Parish of N. D. de l'Assomption de Bellechasse.---(Berthier, en bas.)

Edicts and ordinances of the 3rd March,1722.

Registered at the King's Attorney General's Office, on the 5th October, 1722.

For description, *vide :* folio 233.

MINUS : *That part comprised in St Francois de Salles de la Rivière du Sud, by proclamation of the 28th September*, 1843.

———oOo———

Parish of St Ubalde.

Detached partly from St Casimir

Canonical decree of the 12th April, 1866.

36 V. c. 30. ASSENTED TO THE 24TH DECEMBER, 1872.

For description, *vide:* folio 520.

MINUS : *That part comprised in N. D. des Anges de Montauban, by* 45 *V. c.* 41.

———oOo———

Parish of St. Gilles de Beaurivage.

Canonical decree of the 17th February, 1828.

Proclamation of the 11th July, 1885.

The limits for parochial and municipal purposes being the same, *vide :* proclamation of the same date, folio 772.

Annexation :

Detached from St. Antoine de Tilly.

Canonical decree of the 8th November, 1855.

Proclamation of the 7th March, 1856.

For description, *vide :* proclamation of same date, folio 772.

Annexation :

Detached from St. Barnard.

Canonical decree of the 18th September,1863.

Proclamation of the 18th November, 1868.

That part of the parish of St. Barnard comprising and consisting of the concession St. Thomas, St. Noël, as also the tract called

St. Bernard ou Pozer, et aussi les concessions Le Lièvre et Tiddlers' Green, Nord et Sud.

Annexion :
Détachée de

Décret canonique du 8 août, 1870.
Proclamation du 19 novembre, 1870.

Une étendue de territoire d'environ 70 arpents de front sur environ 56 de profondeur, bornée comme suit, savoir : vers le nord, partie par la ligne qui sépare la terre de Régis Dion de celle d'Etienne Bégin, dans le village d'Iberville, partie par la ligne qui sépare la terre d'Ignace Roulcau de la terre connue sous le No. 44, dans le village de St. Aimé ; vers l'est, partie par la ligne qui sépare le dit village de St. Aimé de la concession A, dépendante de la seigneurie de Lauzon, et partie par la ligne qui sépare le dit village de St. Aimé du dit village d'Iberville, commençant à la ligne qui sépare le No. 57 du No. 58, dans le dit village de St. Aimé, et courant de là, vers le sud, jusqu'à la concession St. Pierre, appartenant au fief St. Etienne ; vers le sud, partie par la ligne qui sépare la dite concession St. Pierre du dit village d'Iberville, et partie par la ligne qui sépare la terre d'Alfred Gobeil de la terre connue comme le No. 3, dans le village de St. Louis ; et vers l'ouest, partie par la ligne de profondeur des terres de Alfred Gobeil et François Filteau, et partie par la ligne qui sépare le dit village d'Iberville de la seigneurie de Beaurivage.

MOINS : *Cette partie comprise dans Ste. Agathe, par proclamation du 15 janvier*, 1857.

MOINS : *Cette partie comprise dans St. Agapit de Beaurivage, par proclamation du 8 mai*, 1867.

MOINS : *Cette partie comprise dans St. Narcisse de Beaurivage, par proclamation du 10 octobre*, 1872.

MOINS : *Cette partie annexée à St. Patrice de Beaurivage, par proclamatinn du 10 décembre*, 1875.

Annexion :
Détachée de St, Patrice de Beaurivage.

Décret canonique du 24 septembre, 1891.
Proclamation du 19 mai, 1892.

Pour description, *voir :* proclamation de même date, page 772.

———oOo———

Paroisse de St. Antoine de l'Isle aux Grues.

Détachée du Cap St. Ignace.

Décret canonique du 24 janvier, 1827.
Proclamation du 8 décembre, 1842.

Les limites pour les fins paroissiales et

" Gore " lying between the said concessions and the fief St. Bernard or Pozer and also the concessions Le Lièvre and Tiddlers' Green, North and South.

Annexation :
Detached from

Canonical decree of the 8th August, 1870.
Proclamation of the 19th November, 1870.

Shall comprise an extent of territory of about 70 arpents in front by about 56 arpents in depth, bounded as follows, to wit : towards the north, partly by the line which separates the land of Régis Dion from that of Etienne Bégin, in the village of Iberville, partly by the line which separates the land of Ignace Roulcau from the land known as No. 44, in the village of St. Aimé ; towards the east, partly by the line which separates the said village of St. Aimé from the concession A, depending on the seigniory of Lauzon, and partly by the line which separates the said village of St. Aimé from the village of Iberville, commencing at the line which separates No. 57 from No. 58, in the said village of St. Aimé, and running thence, towards the south, to the concession St. Pierre, belonging to the fief St. Etienne ; towards the south, partly by the line which separates the said concession St. Pierre from the said village of Iberville, and partly by the line which separates the land of Alfred Gobeil from the land known as No. 3, in the village of St. Louis ; and towards the west, partly by the depth line of the lands of Alfred Gobeil and François Filteau, and partly by the line which separates the said village of Iberville from the seigniory of Beaurivage.

MINUS : *That part comprised in Ste. Agathe, by proclamation of the 15th January*, 1857.

MINUS : *That part comprised in St. Agapit de Beaurivage, by proclamation of the 8th May*, 1867.

MINUS : *That part comprised in St. Narcisse de Beaurivage, by proclamation of the 10th October*, 1872.

MINUS : *That part annexed to St. Patrice de Beaurivage, by proclamation of the 10th December*, 1875.

Annexation :
Detached from St. Patrice de Beaurivage.

Canonical decree of the 24th September, 1891.
Proclamation of the 19th May, 1892.

For description, *vide :* proclamation of same date, folio 772.

———oOo———

Parish of St. Antoine de l'Isle aux Grues.

Detached from Cap St. Ignace.

Canonical decree of the 24th January, 1827.
Proclamation of the 3rd December, 1842.

The limits for parochial and municipa

municipales étant les mêmes, *voir :* proclamation de même date, page 231.

———oOo———

Paroisse de St. Raymond Nonnat.

Décret canonique du 25 mai, 1842.
Proclamation du 11 decembre, 1845.

Les limites pour les fins paroissiales et municipales étant les mêmes, *voir* : proclamation de même date, page 560.

———oOo———

Paroisse de Ste-Sophie d'Halifax.

Décret canonique du 3 mars, 1858.
Proclamation du 7 juin, 1858.

Comprendra une étendue de territoire d'environ dix milles de front sur une profondeur moyenne d'environ quatre milles et demi, bornée comme suit, savoir : au nord-ouest, par la paroisse de St-Callixte de Somerset, telle que canoniquement érigée par le décret de feu Monseigneur Joseph Signay, archevêque de Québec, en date du sixième jour de juillet mil huit cent quarante-huit ; au nord-est, par le canton d'Inverness ; au sud-est, par la paroisse de St-Ferdinand d'Halifax, telle que circonscrite par un décret en date du deuxième jour de mars mil huit cent cinquante-huit ; au sud-ouest. par cette partie du canton d'Halifax qui a été annexée par un décret canonique en date du vingt-sixième jour de décembre mil huit cent cinquante-six à la paroisse de St-Norbert d'Arthabaska, dans le comté d'Arthabaska, et partie par la ligne qui sépare le treizième rang d'avec le quatorzième rang du susdit canton d'Arthabaska.

Annexion :

Détachée de St-Norbert d'Arthabaska.

Décret canonique du 4 novembre, 1856.

20 V. C. 134, SEC. 1. SANCTIONNE LE 10 JUIN, 1857.

Pour description, *voir :* Halifax Nord, page 770.

Annexion :

Detachée de St-Norbert d'Arthabaska.

22 V. C. 67. SANCTIONNE LE 4 MAI, 1859.

Pour description, *voir :* à Halifax Nord, page 770.

MOINS : *Cette partie comprise dans St-Pierre Baptiste, par proclamation du 21 avril,* 1887.

———oOo———

La paroisse de St-Methode d'Adstock.

Décret canonique du 14 décembre, 1893.
Proclamation du 22 février, 1894.

Les limites pour les fins paroissiales et

purposes being the same, *vide :* proclamation of same date, folio 231.

———oOo———

Parish of St. Raymond Nonnat.

Canonical decree of the 25th May, 1842.
Proclamation of the 11th December, 1845.

The limits for parochial and municipal purposes being the same, *vide* : proclamation of same date, folio 560.

———oOo———

Parish of Ste. Sophie d'Halifax.

Canonical decree of the 3rd March, 1858.
Proclamation of the 7th June, 1858.

Shall comprise an extent of territory of about ten miles in front by a mean depth of about four miles and a half, bounded as follows, that is to say : towards the north-west by the parish of St. Callixte de Somerset, as canonically erected by the decree of the late Monseigneur Joseph Signaï, archbishop of Quebec, dated the sixth day of July, one thousand eight hundred and fourty-eight ; towards the north-east, by the township of Inverness ; towards the south-east, by the parish of St. Ferdinand d'Halifax, as circumscribed by a decree of the second day of March of the year one thousand eight hundred and fifty eight ; towards the south-west, by the part of the township of Halifax which has been annexed by a canonical decree of the 26th of December 1856, to the parish of St. Norbert d'Arthabaska, in the county of Arthabaska, and partly by the line which separates the 13th from the 14th range in the township of Arthabaska, aforesaid,

Annexation :

Detached from St. Norbert d'Arthabaska.

Canonical decree of the 4th November, 1856.

20 V. C. 134. SEC. 1. ASSENTED TO THE 10TH JUNE, 1857.

For description, *vide* : North-Halifax, folio 770.

Annexation :

Detached from St. Norbert d'Arthabaska.

22 V. C. 67. ASSENTED TO THE 4TH MAY, 1859.

For description, *vide* : North-Halifax, folio 770.

MINUS : *That part comprised in St. Pierre Baptiste, by proclamation of the 21st April,* 1887.

———oOo———

The parish of St. Methode d'Adstock.

Canonical decree of the 14th December, 1893.
Proclamation of the 22 February, 1894.

The limits for parochial and municipal

municipales étant les mêmes, *voir* : proclamation de même date, page 774.

———oOo———

Paroisse de St-Leon de Standon.

Détachée de Ste Germaine, de St Malachie, des cantons de Buckland et de Frampton

Décret canonique du 12 septembre, 1871.

Proclamation du 26 février, 1872

Les limites pour les fins paroissiales et municipales étant les mêmes, *voir* : proclamation de même date, page 779.

Annulés et remplacés par

Décrets canoniques du 4 décembre, 1879 et 12 mars, 1885.

et

Proclamation du 19 février, 1886.

Pour description, *voir* : proclamation de même date, page 780.

———oOo———

Paroisse de St-Ambroise (de la Jeune Lorette.)

Décret canonique du 18 septembre, 1827.

Proclamation du 9 octobre, 1885.

Les limites pour les fins paroissiales et municipales étant les mêmes, *voir* : proclamation de même date, page 489.

Annexion :

Détachée de

31 V. C. 29. SANCTIONNE LE 24 FEVRIER, 1868.

Pour description, *voir* : annexion par la même autorité, page 490.

———oOo———

Paroisse de St-Sauveur.

Détachée de St Roch de Québec

Décret canonique du 28 février, 1867.

Proclamation du 16 mai, 1867.

Etant une étendue de terre détachée de la paroisse de Saint-Roch de Québec, et comprenant un territoire de près de trois milles de front sur un peu plus de deux milles de profondeur, bornée comme suit, savoir :— vers le nord-est, à partir de la cime du Côteau Sainte-Geneviève, partie par la rue Saint-Ours, et partie par le domaine des Dames Religieuses de l'Hôpital Général, autrement dite paroisse de Notre-Dame des Anges, tant au sud-est qu'au nord-ouest de la Rivière St-Charles, jusqu'à la paroisse de Charlesbourg ; vers le nord-ouest, partie par la dite paroisse de Charlesbourg, et partie par celle de Saint-Ambroise ; vers le sud-ouest, partie par la paroisse de l'Ancienne Lorette, et partie par celle de Saintc-Foye ; vers le sud-est, partie

purposes being the same, *vide* : folio 774.

———oOo———

Parish of St. Leon de Standon.

Detached from Ste Germaine, St Malachie, townships of Buckland and Frampton

Canonical decree of the 12th September, 1871.

Proclamation of the 26th February, 1872.

The limits for parochial and municipal purposes being the same, *vide* : proclamation of same date, folio 779.

Annulled and remplaced by

Canonical decrees of the 4th December, 1879, and of the 12th March, 1885.

and

Proclamation of the 19th February, 1886.

For description, *vide* : proclamation of same date folio 780.

———oOo———

Parish of St. Ambroise (de la Jeune Lorette.)

Canonical decree of the 18th September, 1827.

Proclamation of the 9th October, 1885.

The limits for parochial and municipal purposes being the same, *vide* : proclamation of same date, folio 489.

Annexation :

Detached from

31 V. C. 29. ASSENTED TO THE 24TH FEBRUARY, 1868.

For description, *vide* : annexation under the same authority, folio 490.

———oOo———

Parish of St. Sauveur.

Detached from St Roch de Quebec

Canonical decree of the 28th February, 1867.

Proclamation of the 16th May, 1867.

Being a tract of land detached from the parish of St. Roch de Quebec and comprising a territory of about 3 miles in front by a little more than 2 miles in depth ; bounded as follows, to wit :—on the north-east, beginning at the top (cime) of the Côteau Ste. Geneviève, partly by St. Ours street and partly by the domain of the nuns (Dames Religieuses) of the General Hospital, otherwise called the parish of Notre-Dame des Anges, both on the south-east and north-west of the River St. Charles, as far as the parish of Charlesbourg ; on the north-west, partly by the said parish of Charlesbourg, and partly by that of St. Ambroise ; on the south-west, partly by the parish of Ancienne Lorette and partly by that of Ste. Foye ; on the south-east, partly

par la dite paroisse de Sainte-Foye, à partir de la dite paroisse de l'Ancienne Lorette, jusqu'à la limite nord-est de la même paroisse de Sainte-Foye, et partie à la cime du dit Côteau Sainte-Geneviève, depuis la dite limite nord-est de la dite paroisse jusqu'à la dite rue St-Ours.

MOINS : *Cette partie comprise dans N.-D. des Anges, par proclamation ci-haut donnée.*

MOINS : *Cette partie comprise dans N.-D. du Sacré-Cœur, (Hôpital.)*

———oOo———

Paroisse de St. Frederic de Beauce.

Détachée de St. Joseph.

Décret canonique du 7 juillet, 1851.
Proclamation du 28 aout, 1856.

Les limites pour les fins paroissiales et municipales étant les mêmes, *voir* : proclamation de même date, page 731.

Annexion :

Détachée de St Joseph.

Décret canonique du 10 juin, 1871.
Proclamation du 18 décembre, 1871.

Pour description, *voir :* proclamation de même date, page 732.

Annexion :

Détachée de

Decret canonique du 19 novembre, 1878.
Proclamation du 27 février, 1879

Premièrement.—Une certaine partie du canton Broughton, comprenant une étendue de terre d'environ deux milles de front sur environ trois milles de profondeur, bornée comme suit, savoir : vers le nord-ouest, par la ligne qui sépare le lot numéro vingt-deux du vingt-troisième dans les trois premiers rangs du dit canton ; vers le nord-est, par le chemin qui sépare le premier rang du même canton de la seigneurie Fleury ou Saint-Joseph ; vers le sud-est, partie par la ligne qui sépare le premier rang du dit canton Broughton du canton de Tring, partie par la ligne qui sépare la terre de Isidore Lessard de celle de Onésime Blouin, représentant Joseph Vachon dans le second rang du dit canton Broughton, et partie par la ligne qui sépare la terre de Olivier Lessard de celle de Joseph Roy, dans le troisième rang du même canton ; vers le sud-ouest, par le quatrième rang du dit canton Broughton, et

Deuxièmement.—Détachée de St. Joseph.—Pour description de la seconde partie de cette annexion, *voir* : proclamation de même date, page 732.

MOINS : *Cette partie du canton de Broughton*

by the said parish of Ste. Foye, from the said parish of Ancienne Lorette, to the north-east limit of the said parish of Ste. Foye, and partly by the top (cime) of the said Côteau Ste. Geneviève, from the said north-east limit of the said parish, to the said St. Ours street.

MINUS : *That part comprised in N.-D. des Anges, by proclamation above given.*

MINUS : *That part comprised in N.-D. du Sacré-Cœur (Hospital).*

———oOo———

Parish of St. Frederic de Beauce.

Detached from St. Joseph.

Canonical decree of the 7th July, 1851.
Proclamation of the 28th August, 1856.

The limits for parochial and municipal purposes being the same, *vide* : proclamation of same date, folio 731.

Annexion :

Detached from St. Joseph.

Canonical decree of the 10th June, 1871.
Proclamation of the 18th December, 1871.

For description, *vide :* proclamation of same date, folio 732.

Annexation :

Detached from

Canonical decree of the 19th November, 1878.
Proclamation of the 27th February, 1879.

Firstly.—A certain part of the township of Broughton, comprising an extent of land of about two miles in front by about three miles in depth ; bounded as follows, to wit : towards the north-west, by the line which separates the lot number twenty-two from the lot number twenty-three, in the three first ranges of the said township ; towards the north-east, by the road which separates the first range of the said township from the seigniory of Fleury or St. Joseph ; towards the south-east, partly by the line which separates the first range of the said township of Broughton from the township of Tring, partly by the line which separates the land of Isidore Lessard from that of Onésime Blouin, representing Joseph Vachon, in the second range of the said township of Broughton, and partly by the line which separates the land of Olivier Lessard from that Joseph Roy, in the third range of the said township ; and towards the south-west, by the fourth range of the said township of Broughton, and

Secondly.—Detached from St. Joseph.—For description of the second part of this annexation, *vide* : proclamation of same date, folio 732.

MINUS : *That part of the township of Brough-*

comprise dans St. Frédéric, par proclamation du 28 août, 1856 et 29-30 V. c. 68., actuellement comprise dans St. Séverin, par proclamation du 22 janvier, 1873, et 39 V. c. 42.

———oOo———

Paroisse de N. D. des Anges (Quebec).

Paroisse canonique :

Pour description et autorité, *voir* : paroisse de St Roch de Québec, page 1031 ; municipalité de la Banlieu de Québec, description de Notre Dame de Québec, page 482 et paroisse de St Sauveur, page 1057.

———oOo———

La paroisse de St. Zacharie.

Décret canonique du 2 avril, 1888.
Proclamation du 30 juin, 1888.

Tout le territoire borné vers le nord-ouest, partie par le canton Watford, et partie par la ligne de séparation entre les rangs dix et onze du canton Metgermette Nord ; vers le nord-est, par la ligne qui sépare le lot No. quarante-huit dans le rang dix, du lot numéro un dans le rang onze du dit canton Metgermette Nord, aussi vers le nord-est, par le canton Langevin ; vers l'est, par la rivière Saint-Jean qui sépare le Canada des Etats-Unis ; vers le sud-est, par la ligne de séparation entre les rangs un et deux du susdit canton de Metgermette Nord ; enfin, vers le sud-ouest, par le canton Linière. La dite paroisse de Saint-Zacharie comprenant un territoire formé des deuxième, troisième, quatrième, cinquième, sixième, septième, huitième, neuvième et dixième rangs du canton Metgermette Nord, formant en tout une superficie d'environ quatre-vingt-dix milles carrés.

———oOo———

Paroisse de St. Jean-Baptiste de Deschaillons.

Edits et ordonnances du 3 mars, 1722.

Enregistré au Bureau du Procureur Général du Roi, le 5 octobre, 1722.

ESCHAILLONS.—Ce fief, qui est de deux lieues de front sur pareille profondeur, le dit front à prendre du côté d'en bas, depuis Lotbinière en remontant le long du fleuve, jusqu'au fief de St. Pierre, étant fort peu établi et n'y ayant pas d'église plus proche que celle de Lotbinière, sera desservi par voie de mission, par le curé de Lotbinière, à l'effet de quoi il est permi aux habitants du dit fief d'Eschaillons de faire construire une chapelle sur le dit fief, dans le lieu le plus commode, dans laquelle le dit curé sera tenu de leur dire une messe tous les mois, un jour de fête

ton comprised in St. Frédéric, by proclamation of the 28th August, 1856 and 29-30 V. c. 68, actually included in St. Séverin, by proclamation of the 22nd January, 1873 and 39 V. c. 42.

———oOo———

Parish of N. D. des Anges (Quebec).

Canonical parish :

For description and authority, *vide*, parish of St Roch de Québec, folio 1031 ; municipality of the Banlieue of Québec, description of N. D. de Québec, folio 482 ; and parish of St Sauveur, folio 1057.

———oOo———

The parish of St. Zacharie.

Canonical decree of the 2nd April, 1888.
Proclamation of the 30th June, 1888.

All the territory bounded towards the north-west, partly by the township Watford, and partly by the division line between the tenth and the eleventh ranges and of the township Metgermette North ; towards the north-east, by the line which separates lot No. forty-eight in the tenth range, from lot No. one in the eleventh range of said township Metgermette North, also towards the north-east, by township Langevin ; towards the east, by River Saint-Jean which separates Canada from the United States ; towards the south-east, by the division line between ranges first and second of the aforesaid township of Metgermette North ; lastly, towards the south-west, by township Linière. The said parish of Saint-Zacharie comprising a territory composed of the second, third, fourth, fifth, sixth, seventh, eighth, ninth and tenth ranges of the township Metgermette North, forming in all a superficie of about ninety square miles.

———oOo———

Parish of St. Jean-Baptiste de Deschaillons.

Edicts and ordinances of the 3rd March, 1722.

Registered at the King's Attorney General's Office, on the 5th October, 1722.

ESCHAILLONS.—This fief, which is two leagues in front by a similar depth, the said front beginning on the lower side, at Lotbinière, and ascending along the Saint Lawrence to the fief of St. Pierre, being very little settle, and there being no church nearer than that of Lotbinière, shall be served as a mission by the curé of Lotbinière, for which purpose the inhabitants of the said fief of Eschaillons are permitted to built a chapel on the said fief, in the most convenient place, in which the said curé shall be held to celebrate mass for them once every

ou de dimanche, autant que faire se pourra et d'y faire les mêmes jours le catéchisme et instructions pour les enfants, comme il est ci-devant dit, jusqu'à ce qu'il y ait un nombre suffisant d'habitants pour y ériger une paroisse.

Paroisse civile :

Décret canonique du 12 octobre, 1825.

PROCLAMATION DU 12 MAI, 1835.

Pour description, *voir* : proclamation de même date, page 748.

MOINS : *Cette partie comprise dans Ste. Emmélie, par proclamation du 1 décembre, 1862.*

MOINS : *Cette partie comprise dans Ste, Philomène de Fortierville, par proclamation du 1 mai, 1882.*

———oOo———

Paroisse de Ste-Agathe.

Détachée partie de St Gilles

Décret canonique du 17 mars, 1853.

PROCLAMATION DU 15 JANVIER, 1857.

Les limites pour les fins paroissiales et municipales étant les mêmes, *voir* : proclamation de même date, page 776.

MOINS : *Cette partie comprise dans Ste-Anastasie de Nelson, par proclamation du 25 septembre, 1877.*

MOINS : *Cette partie annexée à la paroisse de Ste-Anastasie de Nelson, par proclamation du 14 août, 1889.*

———oOo———

Paroisse de St-Flavien.

Détachée de Ste Croix

Décret canonical du 1er décembre, 1834.

PROCLAMATION DU 28 SEPTEMBRE, 1843.

Les limites pour les fins paroissiales et municipales étant les mêmes, *voir :* proclamation de même date, page 769.

MOINS : *Cette partie annexée à St. Apollinaire, par proclamation du 27 janvier, 1871.*

———oOo———

Paroisse de St-Calixte de Somerset.

Décret canonical du 6 juillet, 1848.

PROCLAMATION DU 24 JANVIER, 1853.

La paroisse comprendra une étendue d'une figure irrégulière,contenant cent soixante-et-seize lots et partie du Gore de Somerset, le dit territoire étant borné comme suit : au sud-est, partie par le canton d'Halifax et par le canton d'Inverness ; au sud, par le canton d'Arthabaska ; à l'ouest, par le canton de Stanfold ; au nord-ouest, par l'augmentation du dit canton de Somerset ; au nord-est, par la ligne qui divise le treisième

month, on a Festival or Sunday, as far as possible, and on the same days to cathechise and instruct the children as aforesaid, until there is a sufficient number of inhabitants for a church to be extent there.

Civil parish :

Canonical decree of the 12th October, 1825.

PROCLAMATION OF THE 12th MAY, 1835.

For description, *vide* : proclamation of same date, folio 748.

MINUS : *That part comprised in Ste. Emmélie, by proclamation of the 1st December, 1862.*

MINUS : *That part comprised in Ste. Philomène de Fortierville, by proclamation of the 1st May, 1882.*

———oOo———

Parish of Ste. Agathe.

Detached partly from St Gilles.

Canonical decree of the 17th March, 1853.

PROCLAMATION OF THE 15TH JANUARY, 1857.

The limits for parochial and municipal purposes being the same, *vide :* proclamation of same date, folio 776.

MINUS : *That part comprised in Ste. Anastasie de Nelson, by proclamation of the 25th September, 1877.*

MINUS : *That part annexed to the parish of Ste. Anastasie de Nelson, by proclamation of the 14th August, 1889.*

———oOo———

Parish of St. Flavien.

Detached from Ste Croix

Canonical decree of the 1st December, 1834.

PROCLAMATION OF THE 28TH SEPTEMBER, 1843.

The limits for parochial and municipal purposes being the same, *vide :* proclamation of same date, folio 769.

MINUS : *Thrt part annexed to St. Apollinaire, by proclamation of the 27th January, 1871.*

———oOo———

Parish of St-Calixte de Somerset.

Canonical decree of the 6th July, 1848.

PROCLAMATION OF THE 24TH JANUARY, 1853.

The parish shall comprise an extent of territory of irregular form, containing 176 lots, and part of the Gore of Somerset, the said territory being bounded as follows ; towards the south-east, partly by the township of Halifax,and partly by the township of Inverness, towards the south, by the township of Arthabaska ; towards the west, by the township of Stanfold ; towards the north-west, by the augmentatiou of Somerset ; towards the

me lot du quatorzième dans chaque rang du dit canton de Somerset, à partir de sa base à sa profondeur, et par la continuation de la dite ligne, en allant vers le sud-est, jusqu'au canton de Inverness.

MOINS : *Cette partie comprise dans St. Pierre Baptiste, par proclamation du 21 avril, 1887.*

———oOo———

Paroisse de St-Edmond de Stoneham.

Décret canonique du 28 janvier, 1850.

PROCLAMATION DU 8 NOVEMBRE, 1871.

Une étendue de territoire d'environ six milles de front, sur environ huit milles de profondeur, dans partie des cantons de Stoneham et de Tewkesbury, et d'environ trois milles de front sur environ deux milles de profondeur, dans partie des fiefs et seigneuries de St-Joseph de l'Epinay, d'Orsainville, de Notre-Dame des Anges, de la Trinité de Grand Pré et de Bourg la Reine, bornée comme suit, savoir : vers le nord-est, partie à la seigneurie de Beauport, et partie à celle de Beaupré ; vers le nord-ouest, à la ligne qui sépare le 8e du 9e rang des dits cantons ; vers le sud-ouest, au fief Saint Ignace ; vers le sud-est, partie au dit fief Saint Ignace, partie à la ligne qui sépare la concession où se trouve la terre de Louis Légaré, la dite concession supposée être la neuvième dans le dit fief et seigneurie de St-Joseph de l'Epinay, de celle où est située la terre de Jacques Bernard, dans la 8e concession du même fief et seigneurie, partie à la ligne qui sépare la 11e concession de la 10e dans le dit fief et seigneurie d'Orsainville, partie à la ligne de séparation entre la terre de Bryan Laughrin et celle de Jean Bte Bédard, dans la concession dite Sagamité, dans le dit fief et seigneurie de Notre-Dame des Anges, la dite ligne prolongée en ligne droite jusqu'à la rencontre de la ligne nord-est de l'ancien chemin de Stoneham, partie à la ligne de séparation entre la terre de George Howard et celle de James Clarihue, la dite ligne prolongée en ligne droite jusqu'au dit fief et seigneurie de la Trinité, partie au ruisseau Valet jusqu'à sa rencontre avec la ligne sud-ouest du dit fief et seigneurie de Bourg la Reine, partie enfin à la ligne de séparation entre les 8e et 7e concessions du dit fief et seigneurie de Bourg la Reine.

———oOo———

north-east, by the line which separates the thirteenth lot from the fourteenth in each range of the said township of Somerset, from its base to its depth, and by the continuation of the said line, south-eastwardly to the township of Inverness.

MINUS : *That part comprised in St. Pierre Baptiste, by proclamation of the 21st April, 1887.*

———oOo———

Parish of St. Edmond de Stoneham.

Canonical decree of the 28th January, 1850.

PROCLAMATION OF THE 8TH NOVEMBER, 1871.

An extent of territory of about six miles in front by about eight miles in depth, in part of the townships of Stoneham and Tewkesbury, and of about three miles in front by about two miles in depth, in parts of the fiefs and seigniories of St-Joseph de l'Epinay, d'Orsainville, Notre-Dame des Anges, la Trinité de Grand Pré, and of Bourg la Reine, bounded as follows, that is to say : on the north-east, partly by the seigniory of Beauport and partly by that of Beaupré ; on the north-west, by the line which separates the eighth range from the ninth range of the said townships ; on the south-west, by the fief of St. Ignace ; on the south-east, partly by the said fief of Saint Ignace, partly by the line which separates the concession in which is situate the land of Louis Légaré, the said concession being supposed to be the ninth in the said fief and seigniory of St. Joseph de l'Epinay, from that in which is situate the land of Jacques Bernard, in the eighth concession of the said fief and seigniory, partly by the line which separates the eleventh concession from the tenth in the said fief and seigniory of d'Orsainville, partly by the line of separation between the land of Bryan Laughrin and that of Jean Baptiste Bédard, in the concession called Sagamité, in the said fief and seigniory of Notre-Dame des Anges, the said line being prolonged in a straight line to the intersection of the north-east line of the old Stoneham road, partly by the line of separation between the land of George Howard and that of James Clarihue, the said line being prolonged in a straight line to the said fief and seigniory of La Trinité, partly by the ruisseau Valet, to its intersection with the south-west line of the said fief and seigniory of Bourg la Reine, and partly by the line of separation between the eighth and seventh concessions of the said fief and seigniory of Bourg la Reine.

———oOo———

Paroisse de St Sylvestre.

Décret canonique du 26 novembre 1828.

PROCLAMATION DU 11 JUILLET, 1835.

Les limites pour les fins paroisses et municipales étant les mêmes, *voir* : proclamation de même date, page 765.

MOINS : *Cette partie comprise dans St Patrice de Beaurivage, par proclamation du 6 juin,* 1872.

MOINS : *Cette partie comprise dans St Sévérin, par proclamation du 22 janvier,* 1873 *et par* 39 *V. c.* 42.

———oOo———

Paroisse de St Francois de Salles de la Riviere du Sud.

Détachée de Berthier [en bas]

Décret canonique du 21 juillet, 1842.

PROCLAMATION DU 28 SEPTEMBRE, 1843.

Les limites pour les fins paroissiales et municipales étant les mêmes, *voir* : proclamation de même date, page 223.

Annexion :

Détachée de St Vallier.

Décret canonique du 6 mars, 1843.

PROCLAMATION DU 12 JANVIER, 1844.

Pour description, *voir* : proclamation de même date, page 224.

———oOo———

Paroisse de St Patrice.

(dans la cité de Québec.)

(Eglise auxiliaire.) Décret canonique du 18 décembre, 1855.

Pour tous les catholiques de la cité de Québec, parlant la langue anglise.

———oOo———

Paroisse de N. D. de la Garde.

(dans la cité de Québec

Décret canonique du 23 juillet, 1885.

Paroisse canonique :

Limites non données.

———oOo———

Paroisse de St Anselme.

Décret canonique du 27 novembre, 1827.

PROCLAMATION DU 9 OCTOBRE, 1835.

Les limites pour les fins paroissiales et municipales étant les mêmes, *voir* : proclamation de même date, page 771.

MOINS : *Cette partie annexée à St Lazare, par* 39 *V. c.* 39.

Parish of St Sylvestre.

Canonical decree of the 26th November, 1828

PROCLAMATION OF THE 11TH JULY, 1835.

The limits for parochial and municipal purposes being the same, *vide* : proclamation of same date, folio 765.

MINUS : *That part comprised in St Narcisse de Beaurivage, by proclamation of the* 6th *June,* 1872.

MINUS : *That part comprised in St Sévérin, by proclamation of the* 22nd *January,* 1873 *and by* 39 *V. c.* 42.

———oOo———

Parish of St Francois de Salles de la Riviere du Sud.

Detached from Berthier [en bas.

Canonical decree of the 21st July, 1842.

PROCLAMATION OF THE 28TH SEPTEMBER, 1843.

The limits for parochial and municipal purposes being the same, *vide* : proclamation of same date, folio 223.

Annexation :

Detached from St Vallier

Canonical decree of the 6th March, 1843.

PROCLAMATION OF THE 12TH JANUARY, 1844.

For description, *vide*: proclamation of same date, folio 224.

———oOo———

Parish of St Patrick.

(in the city of Québec).

(Auxiliary church.) Canonical decree of the 18th December, 1855.

For all the catholics of the city of Québec, of anglish language.

———oOo———

Parish of N. D. de la Garde.

(in the city of Quebec.)

Canonical decree of the 23rd July, 1885.

Canonical parish :

Limits ungiven.

———oOo———

Parish of St Anselme.

Canonical decree of the 27th November, 1827.

PROCLAMATION OF THE 9TH OCTOBER, 1835.

The limits for parochial and municipal purposes being the same, *vide :* proclamation of same date, folio 771.

MINUS : *That part annexed to St Lazare, by* 39 *V. c.* 39.

MOINS : *Cette partie annexée à St Isidore de Lauzon, par proclamation du 18 novembre, 1871.*

———oOo———

Paroisse du Sacre Cœur de Jesus.

Paroisse de N. D. du Sacré Cœur :

Décret canonique du 11 août, 1874.

37 V. c. 38. SANCTIONNE LE 28 JANVIER, 1874.

Et considdrant qu'il serait nécessaire que le dit hôpital fut séparé de la paroisse de St. Sauveur en laquelle il est actuellement situé, et qu'il fut érigé en paroisse ainsi que ses dépendances ; et pour éviter les dépenses d'ériger civilement le dit hôpital par l'intermédiaire des commissaires ayant le pouvoir de ce faire ; à ces causes le dit hôpital, ses bâtisses, églises, enceintes et dépendances, avec les limites et étendues comprenant le territoire sur lequel le dit hôpital est bâti et les terres en dépendant, mesurant trois arpents et trois quarts de front, ou environ, sur dix arpents, ou environ, de profondeur ; bornés en front à la rue St. Valier en arrière à la rivière St. Charles, d'un côté au nord-est, à Félix Bigaouette, et de l'autre côté au sud-ouest, aux héritiers Langlois, et contenant trente-sept arpents et demi, ou environ, en superficie, seront et sont par le présent acte séparés de la dite paroisse de St. Sauveur et érigés en paroisse sous le nom de " La Paroisse de Notre-Dame du Sacré-Cœur ", pour toutes les fins civiles,et cela aussi amplement et avec le même effet que si elle eut été érigée par les commissaires qui ont le pouvoir de ce faire en vertu des lois en force à cet égard.

Nouvel acte :

55-56 V. c. 94. SANCTIONNE LE 24 JUIN, 1892, SEC. 5.

Fait connaitre cette paroisse sous le nom de " La paroisse du Sacré Cœur de Jésus ".

Et considérant qu'il est nécessaire que le dit Hôtel-Dieu soit en totalité séparé de la cité de Québec et qu'il soit érigé en paroisse ainsi que ses dépendances ; à ces causes, le dit Hôtel-Dieu, ses bâtisses, église, enceintes et dépendances, avec les limites et étendues comprenant le territoire sur lequel le dit Hôtel-Dieu est bâti, et les terres en dépendant, mesurant trois arpents et trois quarts de front, ou environ, sur dix arpents ou environ de profondeur, bornés en front par la rue St. Valier; en arrière par la rivière St. Charles ; d'un côté au nord-est, partie par un terrain appartenant à la cité de Québec en vertu d'un acte de vente passé à Québec, devant Mtre Joseph Savard, notaire, le vingt-huit octobre mil huit cent quatre-vingt-dix entre

MINUS : *That part annexed to St Isidore de Lauzon, by proclamation of the 18th November, 1871.*

———oOo———

Parish of Sacre Cœur de Jesus.

Parish of N. D. du Sacré Cœur.

Canonical decree of the 11th August, 1874.

37 V. c. 38. ASSENTED TO THE 28TH JANUARY, 1874.

And whereas it is necessary that the said hospital be detached from the parish of St. Sauveur, in which it is actually situated, and that it, together with its dependances, be erected into a parish ; and whereas it is expedient to avoid the expenses of civil erection, through the commissioners empowered so to do, therefore, the said hospital, its buildings, chapel, circumstances and dependencies, together with the limits and area comprising the territory on which the said hospital is built, and the lands depending thereon, measuring three acres and three quarters in front or thereabout, by ten acres or thereabout in depth, bounded in front by St. Valier street, in rear by the river St-Charles, on one side towards the north-east, by Félix Bigaouette, and on the other side towards the south-west by the heirs Langlois, and containing thirty-seven acres and one half, or thereabout, in superficies, shall be, and they are hereby detached from the said parish of St. Sauveur, and erected into a parish under the name of " the Parish of Notre-Dame du Sacré Cœur ", for all civil purposes, as amply and with the same effect as if the same had been erected by the commissioners empowered so to do, under the laws in force in relation thereto.

Another act :

55-56 V. c. 94, s. 5. ASSENTED TO THE 24TH JUNE, 1892.

Calls this parish by the name of " La paroisse du Sacré-Cœur de Jésus.

Whereas it is requisite that the Hotel-Dieu be entirely separated from the city of Quebec, and that it and its dependencies be erected into a parish ; therefore the said Hôtel-Dieu, its buildings, church, circumstances and dependencies, together with the limits and area comprising the territory on which the said Hôtel-Dieu is built and the lands depending thereon, measuring three arpents and three quarters in front, or thereabout, by ten arpents or thereabout in depth ; bounded in front, by St. Valier street ; in rear, by the river St. Charles ; on one side, towards the north-east, partly by a piece of land belonging to the city of Quebec, in virtue of a deed of sale passed at Quebec before Mr. Joseph Savard, notary, on the twenty-

l'Hôpital du Sacré Cœur de Jésus à Québec et la cité de Québec et maintenant connu sous le nom de " Avenue du Sacré Cœur ", et partie par un terrain appelé St-Malo-Ville, y compris le terrain de la dite avenue depuis la route conduisant au dit Hôtel-Dieu, jusqu'à la rivière St-Charles, le dit Hôtel-Dieu étant substitué au dit hôpital du Sacre Cœur, à tous les droits et obligations lui résultant du dit acte de vente, et d'autre côté au sud-ouest, par les héritiers Langlois, ou représentants et contenant trente-sept arpents et demi, ou environ en superficie, seront et sont par le présent acte séparés en totalité de la dite cité de Québec et érigés en paroisse sous le nom de " La paroisse du Sacré Cœur de Jésus ", pour toutes les fins civiles, et cela aussi amplement et avec le même effet que si elle eut été érigée par les commissaires qui ont le pouvoir de le faire en vertu des lois en vigueur à cet égard.

———ooo———

Paroisse de St-Ferdinand d'Halifax.

Décret canonique du 2 mars, 1858.

PROCLAMATION DU 7 JUIN, 1858.

Comprendra une étendue de territoire d'environ onze milles de front sur une profondeur moyenne d'environ sept milles, bornée comme suit : au nord-ouest, partie par la ligne qui sépare le lot quatorze d'avec le lot quinze, dans les deuxième, troisième et quatrième rangs du canton d'Halifax, et partie par la ligne qui sépare le seizième lot d'avec le dix-septième lot des autres rangs du dit canton, à partir du cinquième inclusivement à aller au canton d'Inverness ; au nord-est, par le dit canton d'Inverness ; au sud-est, d'abord, par la ligne qui sépare le dit canton d'Halifax de celui d'Ireland, s'étendant depuis le dit canton d'Inverness jusqu'à la ligne qui sépare le troisième rang d'avec le quatrième rang du dit canton d'Ireland ; ensuite, par la ligne qui sépare le premier lot d'avec le deuxième lot du dit troisième rang d'Ireland, par celle qui sépare cette partie du cinquième lot appartenant à Siméon Larochelle, dans le 2e rang du dit canton, d'avec celui qui appartient à la Congrégation de l'Eglise d'Angleterre, du même canton, et par la ligne qui sépare le 6e lot d'avec le septième lot du premier rang aussi du même canton ; enfin par la ligne qui sépare le 5e lot d'avec le 6e, dans les premier, deuxième et troisième rangs du canton de Wolfstown; au sud-ouest, d'abord, par la ligne qui sépare le dit troisième rang d'avec le quatrième rang du dit canton de Wolfstown, s'étendant depuis le dit sixième

eighth day of October, one thousand eight hundred and ninety, between " L'Hôpital du Sacré Cœur de Jésus à Québec " and the city of Quebec and now known under the name of " Avenue du Sacré Cœur " and part by the land called St. Malo-Ville, including the land of the said avenue from the road leading to the said Hôtel-Dieu to the river St. Charles, the said Hôtel Dieu being substituted for the said " Hôpital du Sacré-Cœur " in all its rights and obligations resulting from the said deed of sale ; and on the other side, to the south-west, by the heirs Langlois or their representatives, and containing thirty-seven arpents and a half or thereabout in superficies. Shall be and they are hereby detached entirely from the said city of Quebec and erected into a parish, under the name of "La Paroisse du Sacré-Cœur de Jésus " for all civil purposes, as amply and with the same effect as if the same had been erected by the commissioners empowered so to do under the laws in force in relation thereto.

———ooo———

Parish of St. Ferdinand d'Halifax.

Canonical decree of the 2nd March, 1858.

PROCLAMATION OF THE 7TH JUNE, 1858.

Shall comprise an extent of territory of about eleven miles in front by a mean depth of about 7 miles, bounded as follows : towards the north-west, partly by the line which separates the 14th lot from the 15th, in the 2nd, 3rd and 4th ranges of the township of Halifax, and partly by the line which separates the 16th lot from the 17th in the other ranges of the said township, from the fifth inclusively to the township of Inverness ; towards the north-east, by the said township of Inverness ; towards the south-east, first, by the line which separates the said township of Halifax from that of Ireland, extending from the said township of Inverness, to the line which separates the third range from the fourth in the said township of Ireland ; secondly, by the line which separates the first lot from the second in the said third range of Ireland, by that which separates that part of the 5th lot belonging to Siméon Larochelle, in the 2nd range of the said township, from that which belongs to the Congregation of the Church of England, of the same township, and by the line which separates the 6th lot from the 7th in the 1st range, also of the same township ; lastly, by the line which separates the 5th lot from the 6th in the 1st, 2nd and 3rd ranges of the township of Wolfstown ; towards the south-west, first, by the line which separates the said 3rd range from the 4th in the said township of

lot jusqu'au canton d'Halifax susdit ; ensuite, par la ligne qui sépare le dit canton d'Halifax d'avec celui de Chester, s'étendant depuis le dit canton de Wolfstown jusqu'à la ligne qui sépare le onzième lot d'avec le douzième lot du premier rang du dit canton d'Halifax ; enfin par la ligne qui sépare le deuxième rang du même canton d'avec cette partie du premier rang de ce canton qui a été annexée à la paroisse de St-Norbert d'Arthabaska, par un Décret Canonique, en date du vingt-sixième jour de décembre, mil huit cent cinquante six, à partir du dit onzième lot jusqu'à la ligne ci-dessus mentionnée qui sépare le quatorzième lot d'avec le quinzième.

MOINS : *Cette partie comprise dans St-Pierre Baptiste, par proclamation du 21 avril*, 1887.

———oOo———

Paroisse de St-Fereol.

Détachée de Ste-Anne de Beaupré et de St-Joachim.

Décret canonique du 5 mai, 1871.

36 V. C. 38. SANCTIONNE LE 24 DECEMBRE, 1872.

Pour description, *voir* : page 181.

———oOo———

Paroisse de St-Thomas de la Pointe a Caille.

Edits et ordonnances du 3 mars, 1722.

Enregistré au Bureau du Procureur General du Roi, le 5 octobre, 1722.

Pour description, *voir* : page 248.

———oOo———

Paroisse de St-Agapit de Beaurivage.

Détachée de St-Gilles et de St-Apollinaire.

Décret canonique du 18 février, 1867.

PROCLAMATION DU 8 MAI, 1867.

Les limites pour les fins municipales et paroissiales étant les mêmes, *voir :* proclamation de même date, page 768.

———oOo———

Paroisse de St. Pierre et St. Paul.

Edits et ordonnances du 3 mars, 1722.

Enregistré au Bureau du Procural-Général du Roi, le 5 octobre, 1722.

Les limites pour les fins paroissiales et municipales étant les mêmes, *voir :* edits et ordonnances de même date, page 164.

———oOo———

Wolfstown, extending from the said 6th lot to the township of Halifax aforesaid ; thence, by the line which separates the said township of Halifax from that of Chester, extending from the said township of Wolfstown ; to the line which separates the 11th lot from the 12th in the 1st range of the said township of Halifax ; lastly, by line which separates the 2nd range of the same township, from that part of the 1st range of that township which has been annexed to the parish of St. Norbert d'Arthabaska, by the Canonical Decree of the 26th day of December 1856, from the said 11th lot to the line hereinabove mentioned which separates the 14th lot from the 15th.

MINUS : *That part comprised in St. Pierre Baptiste, by proclamation of the 21st April*, 1887.

———oOo———

Parish of St Fereol.

Detached from Ste. Anne de Beaupré and St. Joachim.

Canonical decree of the 5th May, 1871.

36 V. C, 38. ASSENTED TO THE 24TH DECEMBER, 1872.

For description, *vide :* folio 184.

———oOo———

Parish of St. Thomas de la Pointe a Caille.

Edicts and ordinances of the 3rd March, 1722.

Registered at the King's Attorney General's Office, on the 5th October, 1722.

For description, *vide :* folio 248.

———oOo———

Parish of St. Agapit de Beaurivage.

Detached from St. Gilles and St. Apollinaire.

Canonical decree of the 18th February, 1867.

PROCLAMATION OF THE 8TH MAY, 1867.

The limits for parochial and municipal purposes being the same, *vide :* proclamation of same date, folio 768.

———oOo———

Parish of St. Pierre and St. Paul.

Edicts and ordinances of the 3rd March, 1722.

Registered at the King's Attorney General's Office, on the 5th October, 1722.

The limits for parochial and municipal purposes being the same, *vide* : edicts and ordinances of same date, folio 164.

———oOo———

Paroisse de Pt. Laurent.

Edits et ordonnances du 3 mars, 1722.

Enrégistré au Bureau du Procureur-Général du Roi, le 5 octobre, 1722.

Pour description, *voir* : la municipalité à la page 166.

———oOo———

Paroisse de St. Jean-Baptiste.

Edits et ordonnances du 3 mars, 1722.

Enregistré au Bureau du Procureur Général du Roi, le 5 octobre, 1722.

Pour description, *voir* : la municipalité à la page 165.

———oOo———

Paroisse de St. Francois de Sales.

Edits et ordonnances du 3 mars, 1722.

Enregistré au Bureau du Procureur General du Roi, le 5 octobre, 1722.

Les limites pour les fins paroissiales et municipales étant les mêmes, *voir :* édits et ordonnances de même date, page 173.

———oOo———

Paroisse de Ste. Famille.

Edits et ordonnances du 3 mars, 1722.

Enregistré au Bureau du Procureur Général du Roi, le 5 octobre, 1722.

Pour description, *voir* : la municipalité à la page 164.

———oOo———

Paroisse de Ste. Jeanne de Neuville.

Détachée de la Pointe aux Trembles, de St. Basile et du Cap Santé.

Décret canonique du 15 avril, 1867.

PROCLAMATION DU 13 JANVIER, 1868.

Les limites pour les fins paroissiales et municipales étant les mêmes, *voir :* proclamation de même date, page 518.

Annexion :

Détachée de Ste. Catherine.

Décret canonique du 21 février, 1870.

PROCLAMATION DU 6 JUIN, 1870.

Pour description, *voir :* proclamation de même date, page 519.

Annexion :

Détachée de Ste. Famille du Cap Santé.

40 V. c. 36. SANCTIONNE LE 28 DECEMBRE, 1876.

Pour description, *voir* : annexion sous la même autorité, page 519.

———oOo———

Parish of St. Laurent.

Edicts and ordinances of the 3rd March, 1722.

Registered at the King's Attorney General's Office, on the 5th October, 1722.

For description, *vide* : the municipality, folio 166.

———oOo———

Parish of St. Jean-Baptiste.

Edicts and ordinances of the 3rd March, 1722.

Registered at the King's Attorney General's Office, on the 5th October, 1722.

For description, *vide* : the municipality, folio 165.

———oOo———

Parish of St. Francois de Sales.

Edicts and ordinances of the 3rd March, 1722.

Registered at the King's Attorney General's Office, on the 5th October, 1722.

The limits for parochial and municipal purposes being the same, *vide :* edicts and ordinances of same date, folio 173.

———oOo———

Parish of Ste. Famille.

Edicts and ordinances of the 3rd March, 1722.

Registered at the King's Attorney General's Office, on the 5th October, 1722.

For description, *vide* : the municipality, folio 164.

———oOo———

Parish of Ste. Jeanne de Neuville.

Detached from la Pointe aux Trembles, St. Basile and Cap Santé.

Canonical decree of the 15th April, 1867.

PROCLAMATION OF THE 13th JANUARY, 1868.

The limits for parochial and municipal purposes being the same, *vide* : proclamation of the same date, folio 518.

Annexation :

Detached from Ste. Catherine.

Canonical decree of the 21st February, 1870.

PROCLAMATION OF THE 6th JUNE, 1870.

For description, *vide :* proclamation of same date, folio 519.

Annexation :

Detached from Ste. Famille du Cap Santé.

40 V. c. 36. ASSENTED TO THE 28TH DECEMBER, 1876

For description, *vide*: annexation under the same authority, folio 519.

———oOo———

Paroisse de Ste. Julie de Somerset.

Décret canonique du 17 novembre, 1858.

PROCLAMATION DU 5 AVRIL, 1859.

Comprendra une étendue de territoire d'environ 5 milles de front sur une profondeur d'environ 7½ milles, bornée comme suit, savoir : au nord-ouest, par la paroisse de St. Louis de Lotbinière ; au sud-ouest, par la paroisse de St. Calixte de Somerset ; au sud-est, par le canton d'Inverness ; au nord-est, par les lots Nos. 21 dans les 9 premiers rangs du canton de Nelson.

MOINS : *Cette partie comprise dans Ste. Anastasie de Nelson, par proclamation du 25 septembre,* 1877.

———oOo———

Paroisse de St-Pierre de la Riviere du Sud.

Edits et ordonnances du 3 mars, 1722.

Enregistré au Bureau du Procureur Général du Roi, le 5 octobre, 1722.

Pour description, *voir :* page 245.

———oOo———

Paroisse de St. Romuald d'Etchemin.

Détachée de St-Jean-Chrysostôme.

Décret canonique du 18 novembre, 1853.

PROCLAMATION DU 24 MARS, 1854.

Les limites pour les fins paroissiales et municipales étant les mêmes, *voir :* proclamation de même date, page 740.

———oOo———

Paroisse de St-Vital de Lambton.

Décret canonique du 18 novembre, 1862.

24 V. C. 28. SANCTIONNE LE 28 MAI, 1861.

Comprend les cantons de Lambton, Aylmer et Price.

———oOo———

Paroisse de St-Etienne de Lauzon

Détachée de St-Nicolas et de St-Lambert.

Décret canonique du 26 octobre, 1858.

PROCLAMATION DU 24 SEPTEMBRE, 1860.

Les limites pour les fins paroissiales et municipales étant les mêmes, *voir* ; proclamation de même date, page 734.

———oOo———

Paroisse du Cap St-Jgnace.

Edits et ordonnances du 3 mars, 1722.

Enregistré au Bureau du Procureur Général du Roi, le 5 octobre, 1722.

Parish of Ste. Julie de Somerset.

Canonical decree of the 17th November, 1858.

PROCLAMATION OF THE 5th APRIL, 1859.

Shall comprise an extent of territory of about 5 miles in front by about 7 miles and a half in depth, bounded as follows, to wit : towards the north-west, by the parish of St. Louis de Lotbinière ; towards the south-west, by the parish of Saint Calixte de Somerset ; towards the south-east, by the township of Inverness ; towards the north-east, by the lots Nos 21 in the 9 first ranges of the township of Nelson.

MINUS : *That part comprised in Ste. Anastasie de Nelson, by proclamation of the 25th September,* 1877.

———oOo———

Parish of St. Pierre de la Riviere du Sud.

Edits and ordinances of the 3rd March, 1722.

Registered at the King's Attorney General's Office, on the 5th October, 1722.

For description, *vide :* folio 245.

———oOo———

Parish of St. Romuald d'Etchemin.

Detached from St. Jean Chrysostôme.

Canonical decree of the 18th November, 1853.

PROCLAMATION OF THE 24th MARCH, 1854.

The limits for parochial and municipal purposes being the same, *vide :* proclamation of same date, folio 740.

———oOo———

Parish of St-Vital de Lambton.

Canonical decree of the 18th November, 1862.

24 V. C. 28. ASSENTED TO THE 18TH MAY, 1861.

Comprises the townships of Lambton, Aylmer and Price.

———oOo———

Parish of St. Etienne de Lauzon.

Detached from St. Nicolas and St. Lambert.

Canonical decree of the 26th October, 1858.

PROCLAMATION OF THE 24th SEPTEMBER, 1860.

The limits for parochial and municipal purposes being the same, *vide :* proclamation of same date, folio 734.

———oOo———

Parish of Cap St-Ignace.

Edicts and ordinances of the 3rd March, 1722.

Registred at the King's Attorney General's Office, on the 5th October, 1722.

Pour description, *voir :* page 238.

MOINS : *Les limites de Saint Antoine de l'Ile aux Grues, par proclamation du 3 décembre,* 1842.

———oOo———

Paroisse de St-Bernard.

Décrets canoniques du 10 novembre, 1825 et du 3 décembre, 1849.

PROCLAMATION DU 24 MARS, 1854.

Les limites pour les fins paroissiales et municipales, étant les mêmes, *voir :* proclamation de même date, page 747.

MOINS : *Cette partie annexée à St-Lambert de Lauzon, par proclamation du 22 september,* 1864.

MOINS : *Cette partie annexée à St. Isidore par proclamation du 16 novembre,* 1852.

MOINS : *Cette partie comprise dans St-Narcisse de Beaurivage, par proclamation du 10 octobre,* 1872, *et par 37 V. c.* 20.

MOINS : *Cette partie comprise dans St-Maxime, par proclamation du 19 décembre,* 1895.

———oOo———

Paroisse de Ste-Germaine du Lac Etchemin.

Decret canonique du 16 février, 1869.

34 V. C. 8. SANCTIONNE LE 24 DECEMBRE 1870.

Pour description, *voir* : page 745.

MOINS : *Cette partie annexée à St-Léon de Standon, by proclamation du 19 février,* 1886.

———oOo———

Paroisse de St-Jean-Baptiste des Ecureuils.

Détachée de la Pointe-aux-Trembles.

Décret canonique du 13 octobre, 1832.

PROCLAMATION DU 12 MAI, 1835.

Les limites pour les fins paroissiales et municipales étant les mêmes, *voir* : proclamation de même date, page 517.

———oOo———

Paroisse de St-Henri de Lauzon.

Détachée de St-Joseph de la Pointe de Lévy.

Décret canonique du 25 mai, 1833.

PROCLAMATION DU 20 DÉCEMBRE, 1842.

Les limites pour les fins paroissiales et municipales étant les mêmes, *voir :* proclamation de même date, page 744.

Annexion :

Détachée de St-Isidore de Lauzon.

For description, *vide* : folio 238.

MINUS : *That limits of Saint Antoine de l'Ile aux Grues, by proclamation of the 3rd December,* 1842.

———oOo———

Parish of St. Bernard.

Canonical decrees of the 10th November, 1825, and of the 3rd December, 1849.

PROCLAMATION OF THE 24th MARCH, 1854

The limits for parochial and municipal purposes being the same, *vide :* proclamation of same date, folio 747.

MINUS : *That part annexed to St. Lambert de Lauzon, by proclamation of the 22nd September,* 1864.

MINUS : *That part annexed to Saint Isidore, by droclamation of the 16th November,* 1852.

MINUS : *That part comprised in St. Narcisse de Beaurivage, by proclamation of the 10th October,* 1872 *and by 37 V. c.* 20.

MINUS : *That part comprised in St. Maxime, by proclamation of the 19th December,* 1895.

———oOo———

Parish of Ste. Germaine du Lac Etchemin.

Canonical decree of the 16th February, 1869.

34 V. C. 8. ASSENTED TO THE 24TH DECEMBER, 1870

For description, *vide* : folio 745.

MINUS : *That part annexed to St. Léon de Standon, by proclamation of the 19th February,* 1886.

———oOo———

Parish of St. Jean-Baptiste des Ecureuils.

Detached from Pointe-aux-Trembles.

Canonical decree of the 13th October, 1832.

PROCLAMATION OF THE 12th MAY, 1835.

The limits for parochial and municipal purposes being the same, *vide :* proclamation of same date, folio 517.

———oOo———

Parish of St. Henri de Lauzon.

Detached from St. Joseph de la Pointe de Lévy.

Canonical decree of the 26th May, 1833.

PROCLAMATION OF THE 20th DECEMBER, 1842.

The limits for parochial and municipal purposes being the same, *vide :* proclamation of same date, folio 744.

Annexation :

Detached from St. Isidore de Lauzon.

Décret canonique du 11 mars, 1853.

PROCLAMATION DU 13 MAI, 1853.

Pour description, *voir :* proclamation de même date, page 745.

MOINS : *Cette partie annexée à St-Jean-Chrysostôme, par proclamation du 23 avril*, 1857.

———oOo———

Paroisse de St. Isidore de Lauzon.

Décret canonique du 14 août, 1829.

PROCLAMATION DU 5 MAI, 1837.

Les limites pour les fins paroissiales et municipales étant les mêmes, *voir :* proclamation de même date, page 748.

Annexion :

Détachée de St-Bernard.

Décret canonique du 12 août, 1842.

PROCLAMATION DU 16 NOVEMBRE, 1852.

Pour description, *voir :* proclamation de même date, page 749.

Annexion :

Détachée de St-Anselme.

Décret canonique du 13 février, 1857.

PROCLAMATION DU 18 NOVEMBRE, 1871.

Pour description, *voir :* proclamation de même date à la page 749.

MOINS : *Cette partie annexée à St-Henri de Lauzon, par proclamation du 13 mai*, 1853.

MOINS : *Cette partie comprise dans St-Maxime, par proclamation du 19 décembre*, 1895.

———oOo———

Paroisse de St. Elzear de Liniere.

Décret canonique du 26 mai, 1835.

PROCLAMATION DU 4 JUILLET, 1845.

Les limites pour les fins paroissiales et municipales étant les mêmes, *voir* : proclamation de même date, page 718.

MOINS : *Cette partie comprise dans St-Sévérin, par proclamation du 22 janvier*, 1873 *et par* 39 *V. c.* 42.

———oOo———

Paroisse de N.-D. de la Victoire.

Détachée de St-Joseph
de la Pointe de Lévy.

Décret canonique du 13 novembre, 1851.

PROCLAMATION DU 28 SEPTEMBRE, 1852.

Les limites pour les fins paroissiales et municipales étant les mêmes, *voir :* proclamation de même date, page 789.

MOINS : *Cette partie comprise dans St-David de l'Aube-Rivière, par proclamation du 13 janvier*, 1876.

Canonical decree of the 11th March, 1853.

PROCLAMATION OF THE 13th, MARCH, 1853

For description, *vide :* proclamation of same date, folio 745.

MINUS : *That part annexed to St-Jean-Chrysostôme, by proclamation of the 23rd April*, 1857.

———oOo———

Parish of St. Isidore de Lauzon.

Canonical decree of the 14th August, 1829.

PROCLAMATION OF THE 5th MAY, 1837.

The limits for parochial and municipal purposes being the same, *vide :* proclamation of same date, folio 748.

Annexation :

Detached from St. Bernard.

Canonical decree of the 12th August, 1842.

PROCLAMATION OF THE 16th November, 1852.

For description, *vide* : proclamation of same date, folio 749.

Annexation :

Detached from St. Anselme.

Canonical decree of the 13th February, 1857.

PROCLAMATION OF THE 18th NOVEMBER, 1871

For description, *vide* : proclamation of same date, folio 749.

MINUS : *That part annexed to St-Henri de Lauzon, by proclamation of the 13th May*, 1853.

MINUS : *That part comprised in St-Maxime, by proclamation of the 19th December*, 1895.

———oOo———

Parish of St. Elzear de Liniere.

Canonical decree of the 26th May, 1835.

PROCLAMATION OF THE 4th JULY, 1845.

The limits for parochial and municipal purposes being the same, *vide* : proclamation of same date, folio 718.

MINUS : *That part comprised, in St-Sévérin, by proclamation of the 22nd January*, 1873 *and by* 39 *V. c.* 42.

———oOo———

Parish of N.-D. de la Victoire.

Detached from St. Joseph
de la Pointe de Lévy.

Canonical decree of the 13th November, 1851.

PROCLAMATION OF THE 28th SEPTEMBER, 1852.

The limits for parochial and municipal purposes being the same, *vide* . proclamation of same date, folio 789.

MINUS : *That part comprised in St-David de l'Auberivière, by proclamation of the 13th January*, 1876.

MOINS : *Cette partie comprise dans St-Télesphore, par proclamation du 26 avril, 1876.*

———oOo———

Paroisse de St-Edouard de Frampton.

Décret canonique du 17 mars, 1858.

PROCLAMATION DU 11 MAI, 1858.

Comprendra une étendue de territoire d'environ dix milles de front sur une profondeur d'environ sept milles et demi, bornée comme suit, savoir : au nord-est, partie par la ligne de division entre les septième et huitième rangs du canton de Frampton, à partir de la seigneurie de Joliette à aller à la rivière Etchemin ; partie à la dite rivière Etchemin, en montant la dite rivière, jusqu'au point où elle rencontre la dite ligne de séparation entre les dits septième et huitième rangs, et partie par la dite ligne de séparation entre les dits rangs, à partir de la dite rivière à aller au canton de Cranbourne ; au sud-est, par le canton de Cranbourne ; au sud-ouest, par les seigneuries de St-Joseph et Ste-Marie de la Nouvelle-Beauce ; et au nord-ouest, par la dite seigneurie de Jolliet.

MOINS : *Cette partie comprise dans St-Malachie, par proclamation du 1er juin,* 1874.

———oOo———

La paroisse de St-Benoit Labre.

Détachée de St-François, St-George, St-Victor de Tring et de St-Honoré de Shenley.

Décret canonique du

PROCLAMATION DU 23 AOUT, 1893.

Les limites pour les fins municipales et paroissiales étant les mêmes, *voir* : proclamation de même date, page 777.

———oOo———

La paroisse de St-Germain.

Détachée de Kamouraska, St-André, Ste-Hélène et St-Paschal.

Décret canonique du 28 mars, 1893.

PROCLAMATION DU 29 JUIN, 1893.

Les limites pour les fins paroissiales et municipales étant les mêmes, *voir :* proclamation de même date, page 196.

———oOo———

Paroisse de St-Philemon.

Détachée partie de St-Cajetan d'Armagh.

Décret canonique du 13 avril, 1891.

PROCLAMATION DU 22 SEPTEMBRE, 1891.

Révoquée et remplacée par

PROCLAMATION DU 4 MAI, 1892.

Les limites pour les fins paroissiales et

MINUS : *That part comprised in St Télesphore, by proclamation of the 26th April,* 1876.

———oOo———

Parish of St. Edouard de Frampton.

Canonical decree of 17th March, 1858.

PROCLAMATION OF THE 11th MAY, 1858.

Shall comprise and extent of territory of about 10 miles in front by a mean depth of about 7½ miles, bounded as follows, that is to say : towards the north-east, partly by the line of separation between the 7th and 8th ranges of the township of Frampton, from the seigniory of Jolliet to the River Etchemin, partly by the said River Etchemin, ascending the said river to the point where it meets said line of separation between the said 7th and 8th ranges, and partly by the said line of separation between the said ranges, from the river to the township of Cranbourne ; towards the south-east, by the said township of Cranbourne ; towards the south-west, by the seigniories of St-Joseph and Ste. Marie de la Nouvelle-Beauce ; and towards the north-west, by the said seigniory of Jolliet.

MINUS : *That part comprised in St. Malachie, by proclamation of the 1st June,* 1874.

———oOo———

The parish of St. Benoit Labre.

Detached from St. François, St. George, St. Victor de Tring and St. Honoré de Shenley.

Canonical decree of the

PROCLAMATION OF THE 23rd AUGUST, 1893.

The limits for parochial and municipal purposes being the same, *vide* : proclamation of same date, folio 777.

———oOo———

The parish of St. Germain.

Detached from Kamouraska, St. André, Ste. Hélène and St. Paschal.

Canonical decree of the 28th March, 1893.

PROCLAMATION OF THE 29th JUNE, 1893.

The limits for parochial and municipal purposes being the same, *vide :* proclamation of the same date, folio 196.

———oOo———

Parish of St. Philemon.

Detached partly from St. Cajetan d'Armagh.

Canonical decree of the 13th April, 1891.

PROCLAMATION OF THE 22nd SEPTEMBER, 1891.

Revoked and replaced by

PROCLAMATION OF THE 4th MAY, 1892.

The limits for parochial and municipal

municipales étant les mêmes, *voir* : proclamation de même date, page 282.

———oOo———

Paroisse de St Joseph de la Nouvelle Beauce.

Décret canonique du 4 septembre, 1835.

PROCLAMATION DU 22 NOVEMBRE, 1842.

Les limites pour les fins paroissiales et municipales étant les mêmes, *voir :* proclamation de même date, page 790.

MOINS : *Cette partie comprise dans St Frédéric, par proclamation du 28 août*, 1856.

MOINS : *Cette partie comprise dans la paroisse des Saints Anges, par proclamation du 29 décembre*, 1880.

MOINS : *Ces parties annexées à St Frédéric, par proclamations du 13 décembre*, 1871 *et du 27 février*, 1879

———oOo———

Paroisse de Ste Marguerite.

Détachée partie de Ste Claire.

Décret canonique du 8 novembre, 1831.

PROCLAMATION DU 5 MAI, 1837.

Les limites pour les fins paroissiales et municipales étant les mêmes, *voir :* proclamation de même date, page 792.

Annexion :

Détachée de Ste Claire.

Décret canonique du 7 novembre, 1853.

PROCLAMATION DU 21 DÉCEMBRE, 1874.

Pour description, *voir :* proclamation de même date, page 794.

MOINS : *Cette partie comprise dans St Hénédine, par proclamation du 10 août*, 1853.

MOINS : *Cette partie annexée à St Hénédine, par proclamation du 20 octobre*, 1873.

MOINS : *Cette partie annexée à Ste Anges, par proclamation du 13 avril*, 1885.

———oOo———

La paroisse de St Charles de Charlesbourg.

Edits et ordonnances du 3 mars, 1722.

Enregistré au Bureau du Procureur Général du Roi, le 5 octobre, 1722.

Pour description, *voir* : la municipalité à la page 492.

Annexion :

Détachée de L'Ancienne Lorette.

Edits et ordonnances du 15 septembre, 1727.

purposes being the same, *vide* : proclamation of same date, folio 282.

———oOo———

Parish of St Joseph de la Nouvelle Beauce.

Canonical decree of the 4th September, 1835.

PROCLAMATION OF THE 22ND NOVEMBER, 1842.

The limits for parochial and municipal purpose being the same, *vide :* proclamation of same date, folio 790.

MINUS : *That part comprised in St Frédéric, by proclamation of the 28th August*, 1856.

MINUS : *That part comprised in the parish of Saints Anges, by proclamation of the 29th December*, 1880.

MINUS : *Those parts annexed to St Frédéric, by proclamations of the 13th December*, 1871, *and of the 27th February*, 1879.

———oOo———

Parish of Ste Marguerite.

Detached partly from Ste Claire.

Canonical decree of the 8th November, 1831.

PROCLAMATION OF THE 5TH MAY, 1837.

The limits for parochial and municipal purposes being the same, *vide :* proclamation of the same date, folio 792.

Annexation :

Detached from Ste Claire.

Canonical decree of the 7th November, 1853.

PROCLAMATION OF THE 21ST DECEMBER, 1874.

For description, *vide :* proclamation of same date, folio 794.

MINUS : *That part comprised in Ste Hénédine, by proclamation of the 10th August*, 1853.

MINUS : *That part annexed to Ste Hénédine, by proclamation of the 20th October*, 1873.

MINUS : *That part annexed to Sts Anges, by proclamation of the 13th April*, 1885.

———oOo———

The parish of St Charles de Charlesbourg.

Edicts and ordinances of the 3rd March, 1722.

Registered at the King's Attorney General's Office, on the 5th October, 1722.

For description, *vide* : the municipality, folio 492.

Annexation :

Detached from L'Ancienne Lorette.

Edicts and ordinances of the 15th September, 1727.

Pour description, *voir* : page 493.

MOINS : *Cette partie comprise dans St Edmond de Stoneham, par proclamation du 8 novembre,* 1871.

MOINS : *Cette partie annexée à Beauport par Edits et ordonnance du 15 septembre,* 1727

MOINS : *Cette partie comprise dans St Gabriel de Valcartier, par 24 V. c. 28.*

———oOo———

Paroisse de St Lazare.

Détachée de St Etienne de Beaumont.

Décret canonique du 14 mai, 1832.

PROCLAMATIJON DU 11 JUILLET, 1835.

Les limites pour les fins paroissiales et municipales étant les mêmes, *voir :* proclamation de même date, page 286.

Annexion ;

Détachée de St Gervais et Protais.

Décret canonique du 10 septembre, 1850.

PROCLAMATION DU 16 AVRIL, 1862.

Pour description, *voir* : proclamation de même date, page 286.

MOINS : *Cette partie annexée à Ste Claire, par proclamation du 4 mai,* 1880.

MOINS : *Cette partie comprise dans St Nérée. par proclamation du 29 mars,* 1887.

MOINS : *Cette partie comprise dans St Cajetan d'Armagh, par 45 V. c. 41.*

MOINS : *Cette partie comprise dans St Damien de Buckland, par proclamation du 1er septembre,* 1890.

———oOo———

Paroisse de St Apollinaire.

Détachée de St Antoine de Tilly.

Décret du 23 novembre, 1853.

PROCLAMATION DU 21 FEVRIER, 1854.

Les limites pour les fins paroissiales et municipales étant les mêmes, *voir :* proclamation de même date, page 741.

Annexion :

Détachée de

Décret canonique du 12 octobre, 1869.

PROCLAMATION DU 27 JANVIER, 1871.

Pour description, *voir* : proclamation de même date, page 741.

MOINS : *Cette partie comprise dans St Agapit de Beaurivage, par proclamation du 8 mai,* 1867.

Annexion :

Détachée de St Antoine de Tilly,

For description, *vide* : folio 493.

MINUS : *That part comprised in St Edmond de Stoneham, by proclamation of the 8th November,* 1871.

MINUS : *That part annexed to Beauport, by Edicts and ordinances of the 15th September,* 1727.

MINUS : *That part comprised in St Gabriel de Valcartier, by 24th V. c. 28.*

———oOo———

Parish of St Lazare.

Detached from St Etienne de Beaumont.

Canonical decree of the 14th May, 1832.

PROCLAMATION OF THE 11TH JULY, 1835.

The limits for parochial and municipal purposes being the same, *vide :* proclamation of same date, folio 286.

Annexation :

Detached from Sts Gervais and Protais.

Canonical decree of the 10th September, 1850.

PROCLAMATION OF THE 16TH APRIL, 1862.

For description, *vide* : proclamation of same date folio 286.

MINUS : *That part annexed to Ste Claire, by proclamation of the 4th May,* 1880.

MINUS : *That part comprised in St Nérée, by proclamation of the 29th March,* 1887.

MINUS : *That part comprised in St Cajetan d'Armagh, by 45 V. c. 41.*

MINUS : *That part comprised in St Damien de Buckland, by proclamation of the 1st September,* 1890.

———oOo———

Parish of St Apollinaire

Détached from St Antoine de Tilly.

Canonical decree of the 23rd November, 1853

PROCLAMATION OF THE 21ST FEBRUARY, 1854.

The limits of parochial and municipal purposes being the same, *vide :* proclamation of the same date, folio 741.

Annexation :

Detached from

Canonical decree of the 12rd October, 1869.

PROCLAMATION OF THE 27TH JANUARY, 1871.

For description, *vide* : proclamation of same date, folio 741.

MINUS : *That part comprised in St Agapit de Beaurivage, by proclamation of the 8th May,* 1867.

Annexation :

Detached from St Antoine de Tilly.

Décret canonique du 6 août, 1887.

PROCLAMATION DU 10 NOVEMBRE, 1887.

Pour description, *voir* : proclamation de même date, page 741.

———oOo———

Paroisse de St Odilon de Cranbourne.

Décret canonique du 15 février, 1890.

PROCLAMATION DU 20 MAI, 1890.

Les limites pour les fins paroissiales et municipales étant les mêmes, *voir :* proclamation de même date, page 785.

———oOo———

La paroisse de Ste Justine.

Décret canonique du 6 février, 1890.

PROCLAMATION DU 20 MAI, 1890.

Les limites paroissiales et municipales étant les mêmes, *voir* : proclamation de même date, page 760-2.

———oOo———

La paroisse de N.-D. de Liesse de la Riviere-Ouelle.

Edits et ordonnances du 3 mars, 1722.

Enregistré au Bureau du Procureur Général du Roi, le 5 octobre, 1722.

Pour description, *voir :* Edits et ordonnances, page 198.

MOINS : *Cette partie comprise dans Saint-Denis, par proclamation du 11 janvier,* 1842.

MOINS : *Cette partie annexée à St-Denis, par proclamation du 4 juin,* 1862.

MOINS : *Cette partie comprise dans St-Pacôme, par proclamation du 20 février,* 1866.

MOINS : *Cette partie comprise dans N.-D. du Mont-Carmel, par proclamation du 16 mars,* 1869.

MOINS : *Cette partie comprise dans St-Philippe de Néri, par proclamation du 29 décembre,* 1875.

———oOo———

La paroisse de St-Louis de Kamouraska.

Edits et ordonnances du 3 mars, 1722.

Enrégistré au Bureau du Procureur Général du Roi le 5 octobre, 1722.

Pour description, voir la municipalité à la page 173.

Nouvelle ligne de séparation entre St-Louis et St-Paschal.

PROCLAMATION DU 12 JANVIER, 1844.

Pour description, *voir* : proclamation de même date, page 174.

MOINS : *Cette partie comprise dans t-SAndré, par proclamation du 12 mai,* 1835.

Canonical decree of the 6th August, 1887.

PROCLAMATION OF THE 10TH NOVEMBER, 1887.

For description, *vide* : proclamation of same date at folio .

———oOo———

Parish of St Odilon de Cranbourne.

Canonical decree of the 15th February, 1890.

PROCLAMATION OF THE 20TH MAY, 1890.

The limits for municipal and parochial purposes being the same, *vide* : proclamation of same date folio 785.

———oOo———

The parish of Ste Justine

Canonical decree of the 6th February, 1890.

PROCLAMATION OF THE 20TH MAY, 1890.

The parochial and municipal limits being the same, *vide* : proclamation of same date, folio 760-2.

———oOo———

The parish of N. D. de Liesse de la Riviere Ouelle.

Edicts and ordinances of the 3rd March, 1722.

Registered at the King's Attorney General's Office, on the 5th October, 1722.

For description, *vide :* Edicts and ordinances, folio 198.

MINUS : *That part comprised in St. Denis, by proclamation of the 11th January,* 1842.

MINUS : *That part annexed to St. Denis, by proclamation of the 4th June,* 1862.

MINUS : *That part comprised in St. Pacôme, by proclamation of the 20th February,* 1866.

MINUS : *That part comprised in N. D. du Mont Carmel, by proclamation of the 16th March,* 1869.

MINUS : *That part comprised in St. Philippe de Néri, by proclamation of the 29th December,* 1875.

———oOo———

The parish of St. Louis de Kamouraska.

Edicts and ordinances of the 3rd March, 1722.

Registered at the King's Attorney General's Office, on the 5th October, 1722.

For description, *vide :* the municipality folio 173.

New line of separation between St. Louis and St. Paschal.

PROCLAMATION OF THE 12TH JANUARY, 1844.

For description, *vide* : proclamation of the same date, folio 174.

MINUS : *That part comprised in St. André, by proclamation of the 12th May,* 1835.

MOINS : *Cette part'e comprise dans St-Pascal, par proclamation du 26 avril*, 1837.

MOINS : *Cette partie comprise dans St-Denis, par proclamation du 11 janvier*, 1842.

MOINS : *Cette partie comprise dans Ste-Hélène, par proclamation du 2 février*, 1848.

MOINS : *Cette partie annexée à St. Paschal, par proclamation du 3 décembre*, 1868.

MOINS : *Cette partie comprise dans St-Germain par proclamation du 29 juin*, 1893.

———oOo———

Paroisse de St-Paschal.

Détachée de St-Louis de Kamouraska.

Décret canonique du 8 juin, 1827.

PROCLAMATION DU 26 AVRIL, 1837.

Les limites pour les fins paroissiales et municipales étant les mêmes, *voir :* proclamation de même date, page 246.

N. B. Nouvelle ligne de séparation entre *les paroisses de St-Louis et de St-Paschal.*

PROCLAMATION DU 12 JANVIER, 1844.

Pour description, *voir* : proclamation de même date, page 174.

MOINS : *Cette partie comprise dans Ste-Hélène, par proclamation du 2 février*, 1848.

MOINS : *Cette partie comprise dans N.-D. du Mont-Carmel, par proclamation du 16 mars*, 1869.

MOINS : *Cette partie comprise dans St-Philippe de Néri, par proclamation du 29 décembre*, 1875.

Annexion :

Détachée de St-Louis de Kamouraska.

Décret canonique du 23 septembre, 1868.

PROCLAMATION DU 3 DECEMBRE, 1868.

Pour description, *voir* : proclamation de même date, page 247.

MOINS : *Cette partie comprise dans St-Germain par proclamation du 29 juin*, 1893.

———oOo———

Paroisse de St. Francois d'Assise.

Décret canonique du 9 octobre, 1835.

PROCLAMATION DU 4 NOVEMBRE, 1850.

Les limites pour les fins paroissiales et municipales étant les mêmes, *voir :* proclamation de même date, page 788.

MOINS : *Cette partie annexée à St. Victor de Tring, par proclamation du 18 juillet*, 1871.

MOINS : *Cette partie comprise dans St. Benoit Labre, par proclamation du 23 août*, 1893.

———oOo———

MINUS : *That part comprised in St. Paschal, by proclamation of the 26th April*, 1837.

MINUS : *That part comprised in St. Denis, by proclamation of the 11th January*, 1842.

MINUS : *That part comprised in Ste. Hélène, by proclamation of the 2nd February*, 1848.

MINUS : *That part annexed to St. Paschal, by proclamation of the 3rd December*, 1868.

MINUS : *That part comprised in St. Germain, by proclamation of the 29th June*, 1893.

———oOo———

The parish of St. Paschal

Detached from St. Louis de Kamouraska.

Canonical decree of the 8th June, 1837.

PROCLAMATION OF THE 26TH APRIL, 1837.

The limits for parochial and municipal purposes being the same, *vide :* proclamation of same date, folio 246.

N. B. New line of separation between *the parishes of St. Louis and St. Paschal.*

PROCLAMATION OF THE 12TH JANUARY, 1844.

For description, *vide* : proclamation of same date, folio 174.

MINUS : *That part comprised in Ste. Hélène, by proclamation of the 2nd February*, 1848.

MINUS : *That part comprised in N. D. du Mont Carmel, by proclamation of the 16th March*, 1869.

MINUS : *That part comprised in St. Philippe de Néri, by proclamation of the 29th December*, 1875.

Annexation :

Detached from St. Louis de Kamouraska.

Canonical decree of the 23rd September, 1868.

PROCLAMATION OF THE 3rd DECEMBER, 1868.

For description, *vide* : proclamation of the same date, folio 247.

MINUS : *That part comprised in St. Germain, by proclamation of the 29th June*, 1893.

———oOo———

Parish of St. Francois d'Assise.

Canonical decree of the 9th October, 1835.

PROCLAMATION OF THE 4th NOVEMBER, 1850.

The limits for parochial and municipal purposes being the same, *vide :* clamation of same date, folio 788.

MINUS : *That part annexed to St. Victor de Tring, by proclamation of the 18th July*, 1871.

MINUS : *That part comprised in St. Benoi Labre, by proclamation of the 23rd August*, 1893.

———oOo———

La paroisse de St. Neree.

Détachée de St. Gervais, St. Lazare et St. Raphaël.

Décret canonique du 16 mars, 1886.
" " " 18 " "
" " " 19 " "

PROCLAMATION DU 29 MARS, 1887.

Pour description, *voir :* proclamation de même date, page 273.

———oOo———

Paroisse de St. Tite des Caps.

Détachée de St. Joachim.

Décret canonique du 6 mai, 1876.

36 V. c. 41. SANCTIONNE LE 24 DECEMBRE, 1872.

Pour description, *voir* : page 158.

———oOo———

La paroisse de St. Pierre Baptiste.

Détachée de Ste. Sophie d'Halifax et de St. Ferdinand d'Halifax.

Décret canonique du 2 septembre, 1886.

PROCLAMATION DU 21 AVRIL, 1887.

Pour description, *voir* : proclamation de même date, page 755.

———oOo———

La paroisse de St. Damien de Buckland.

Détachée de St. Lazare, St. Malachie et de St. Cajetan d'Armagh.

Décrets canoniques du { 28 septembre, 1882. / 4 juin, 1887.

PROCLAMATION DU 1 SEPTEMBRE, 1890.

Pour description, *voir* : proclamation de même date à la page 289.

———oOo———

Paroisse de Ste. Marie de la Nouvelle Beauce.

Décrets canoniques du 22 mai 1835, et du 10 août, 1842.

PROCLAMATION DU 10 OCTOBRE, 1846.

Les limites pour les fins paroissiales et municipales étant les mêmes, *voir :* proclamation de même date, page 716.

MOINS : *Cette partie annexée à Ste. Hénédine, par proclamation du 15 novembre, 1867.*

MOINS : *Cette partie comprise dans la paroisse des Saints Anges, par proclamation du 29 décembre, 1880.*

MOINS : *Cette partie comprise dans St. Maxime, par proclamation du 19 décembre, 1895.*

———oOo———

The parish of St. Neree.

Detached from St. Gervais, St. Lazare and St. Raphaël.

Canonical degree of the 16th March, 1886.
" " " " 18th " "
" " " " 19th " "

PROCLAMATION OF THE 29th MARCH, 1887.

For description, *vide :* proclamation of same date, folio 273.

———oOo———

Parish of St. Tite des Caps.

Detached from St. Joachim.

Canonical decree of the 6th May, 1876.

36 V. c. 41. ASSENTED TO THE 24TH DECEMBER, 1872.

For description, *vide* : folio 158.

———oOo———

The parish of St. Pierre Baptiste.

Detached from Ste. Sophie d'Halifax and St. Ferdinand d'Halifax.

Canonical decree of the 2nd September, 1886.

PROCLAMATION OF THE 21st APRIL, 1887.

For description, *vide* : proclamation of same date, folio 755.

———oOo———

The parish of St. Damien de Buckland.

Detached from St. Lazare, St. Malachie and St. Cajetan d'Armagh.

Canonical decrees of the { 28th Sept. 1882. / 4th June, 1887.

PROCLAEATION OF THE 1st SEPTEMBER, 1890.

For description, *vide* : proclamation of same date, folio 289.

———oOo———

Parish of Ste. Marie de la Nouvelle Beauce.

Canonical decrees of the 22nd May 1835, and of the 10th August, 1842.

PROCLAMATION OF THE 10th OCTOBER, 1846.

The limits for parochial and municipal purposes being the same, *vide :* proclamation of same date, folio 716.

MINUS : *That part annexed to Ste. Hénédine, by proclamation of the 15th November, 1867.*

MINUS : *That part comprised in the parish of Saints Anges, by proclamation of the 29th December, 1880.*

MINUS : *That part comprised in St. Maxime, by proclamation of the 19th December, 1895.*

———oOo———

Paroisse de St. Louis de Lotbiniere.

Edits et ordonnances du 3 mars, 1722.

Enrégistré au Bureau du Procureur Général du Roi, le 5 octobre, 1722.

Pour description, *voir* : page 773.

Annexion :

PROCLAMATION DU 21 DECEMBRE, 1835.

L'augmentation de la seigneurie de Lotbinière, pour description, *voir* : proclamation de même date, page

MOINS : *Cette partie comprise dans St. Edouard, par proclamation du 1 décembre,* 1862.

MOINS : *Cette partie comprise dans Ste. Emmélie, par proclamation du 1 décembre,* 1862.

MOINS : *Cette partie annexée à Ste. Croix, par proclamation du 12 janvier,* 1844.

MOINS : *Cette partie annexée à Ste. Croix, par proclamation du 5 mars,* 1890.

———oOo———

Paroisse de St Jean-Chrysostome.

Détachée de St. Joseph
de la Pointe de Lévy.

Décret canonique du 25 novembre, 1828.

PROCLAMATION DU 12 MAI, 1835.

Les limites pour les fins paroissiales et municipales étant les mêmes, *voir :* proclamation de même date, page 742.

Annexion :

Détachée de St. Henri
de Lauzon.

Décret canonique du 10 février, 1857.

PROCLAMATION DU 23 AVRIL, 1857.

Pour description, *voir* : proclamation de même date, page 743.

MOINS : *Cette partie comprise dans St. Lambert, par proclamation du 11 mai,* 1853.

MOINS : *Cette partie comprise dans St. Romuald, par proclamation du 24 mars,* 1854.

———oOo———

Paroisse de St Antoine de Tilly.

Edits et ordonnances du 3 mars, 1722.

Enregistré au Bureau du Procureur Général du Roi, le 5 octobre, 1722.

Pour description, *voir* : page 746.

Moins :

Edits et ordonnances du 15 septembre, 1727.

Pour description, *voir* : page 747.

MOINS : *Cette partie comprise dans St. Flavien, par proclamation du 28 septembre,* 1843.

MOINS : *Cette partie comprise dans St. Apollinaire, par proclamation du 21 février,* 1854.

Parish of St. Louis of Lotbiniere.

Edicts and ordinances of the 3rd March, 1722.

Registered at the King's Attorney General's Office, on the 5th October, 1722.

For description, *vide* : folio 773.

Annexation :

PROCLAMATION OF THE 21st DECEMBER, 1835.

The augmentation of the seigniory of Lotbinière, for description, *vide* : proclamation of same date, folio

MINUS : *That part comprised in St. Edouard, by proclamation of the 1st December,* 1862.

MINUS : *That part comprised in Ste. Emmélie, by proclamation of the 1st December,* 1862.

MINUS : *That part annexed to Ste. Croix, by proclamation of the 12th January,* 1844.

MINUS : *That part annexed to Ste. Croix, by proclamation of the 5th March,* 1890.

———oOo———

Parish of St. Jean-Chrysostome.

Detached from St. Joseph
de la Pointe de Lévy.

Canonical decree of the 25th November, 1828.

PROCLAMATION OF THE 12th MAY, 1835.

The limits for parochial and municipal purposes being the same, *vide :* proclamation of same date, folio 742.

Annexation :

Detached from St. Henri
de Lauzon.

Canonical decree of the 10th February, 1857.

PROCLAMATION OF THE 23rd APRIL, 1857.

For description, *vide* : proclamation of same date, folio 743.

MINUS : *That part comprised in St. Lambert, by proclamation of the 11th May,* 1853.

MINUS : *That part comprised in St. Romuald, by proclamation of the 24th March,* 1854.

———oOo———

Parish of St. Antoine de Tilly.

Edicts and ordinances of the 3rd March, 1722.

Registered at the King's Attorney General's Office, on the 5th October, 1722.

For description, *vide* : folio 746.

Minus :

Edicts and ordinances of the 15th Sept. 1722.

For description, *vide* : folio 747.

MINUS : *That part comprised in St. Flavien, by proclamation of the 28th September,* 1843.

MINUS : *That part comprised in St. Apollinaire, by proclamation of the 21st February,* 1854.

MOINS : *Cette partie annexée à St. Gilles de Beaurivage, par proclamation du 7 mars*, 1856.

MOINS : *Cette partie annexée à St. Apollinaire, par proclamation du 10 novembre*, 1887.

———oOo———

La paroisse de St. Come.

Décret canonique du 29 décembre, 1888.

PROCLAMATION DU 27 JUIN, 1889.

Les limites pour les fins paroissiales et municipales étant les mêmes, *voir* : proclamation de même date, page 702.

———oOo———

La paroisse de St. Honore de Shenley.

Décret canonique du 29 août, 1873.

Comprend tout le canton de Shenley.

MOINS : *Les rangs* 12, 13 *et* 14 *au nord de la Grande ligne ; le* 11e *rang au sud de la Grande ligne ; les lots de terre A, B,* 1, 2, 3, 4 *du* 10e *rang au sud de la Grande ligne.*

———oOo———

Paroisse de Ste. Croix

Edits et ordonnances du 3 mars, 1722.

Enregistré au Bureau du Procureur Général du Roi, le 5 octobre, 1722.

Pour description, *voir* : page 801.

Annexion :

Détachée de St. Antoine de Tilly.

Edits et ordonnances du 15 septembre, 1727.

Pour description, *voir* : page 801.

Annexion :

Détachée de St. Louis de Lotbinière.

Décret canonique du 26 mars, 1840.

PROCLAMATION DU 12 JANVIER, 1844.

Le village St. Antoine. Pour description, *voir* : proclamation de même date, page 801.

MOINS : *Cette partie comprise dans St. Flavien, par proclamation du* 28 *septembre*, 1843.

MOINS : *Ceete partie comprise dans Ste. Agathe, par proclamation du* 15 *janvier*, 1857.

Annexation

Détachée de St. Louis de Lotbinière.

Décret canonique du 1 octobre, 1889.

PROCLAMATION DU 5 MARS, 1890.

Pour description, *voir* : proclamation de même date, page 802.

———oOo———

MINUS : *That part annexed to St. Gilles de Beaurivage, by proclamrtion of the 7th March*, 1856.

MINUS : *That part annexed to St. Apollinaire, by psoclamation of the 10th November*, 1887.

———oOo———

The parish of St. Come.

Canonical decree of the 29th December, 1888.

PROCLAMATION OF THE 27th JUNE, 1889.

The limits for parochial and municipal purposes being the same, *vide* : proclamation of same date, folio 702.

———oOo———

The parish of St. Honore de Shenley.

Canonical decree of the 29th August, 1873.

Comprises all the township of Shenley.

MINUS : *The ranges* 12, 13 *and* 14 *to the north of the Grande ligne ; the* 11th *range to the south of the Grande ligne ; the lots A, B,* 1, 2, 3, 4 *of the* 10*th range to the south of the Grande ligne.*

———oOo———

Parish of Ste. Croix.

Edicts and ordinances of the 3rd March, 1722.

Registered at the King's Attorney General's Office, on the 5th October, 1722.

For description, *vide* : folio 801.

Annexation :

Detached from St. Antoine de Tilly.

Edicts and ordinances of the 15th Sept. 1727.

For descriptton, *vide* : folio 801.

Annexation :

Detached from St. Louis de Lotbinière.

Canonical decree of the 27th March, 1840.

PROCLAMATION OF THE 12th JANUARY, 1844.

The village of St. Antoine. For description, *vide* : proclamation of same date, folio 801.

MINUS : *That part comprised in St. Flavien, by proclamation of the* 28*th September*, 1843.

MINUS : *That part comprised in Ste. Agathe, by ptoclamation of the* 15*th January*, 1857.

Annexation :

Detached from St. Louis de Lotbinière.

Canonical decree of the 1st October, 1889.

PROCLAMATION OF THE 5th MARCH, 1890.

For description, *vide* : proclamation of same date, folio 802.

———oOo———

La paroisse de St-Maxime.

Détachée de Ste-Marie, Cté de Beauce, de St-Isidore et de St-Bernard, Cté. de Dorchester.

Décret canonique du

PROCLAMATION DU 19 DECEMBRE, 1895.

Tout le territoire situé partie dans le comté de Beauce et partie dans le comté de Dorchester, et formé de tous les lots ou parcelles compris entre le lot No. 700 inclusivement et le lot No. 780, aussi inclusivement, du cadastre officiel de la paroisse Sainte-Marie, dans le comté de Beauce ; de tous les lots ou parcelles compris entre les lots Nos. 374 inclusivement et 388 aussi inclusivement, et entre les lots Nos. 569 inclusivement et 583 aussi inclusivement, du cadastre officiel de la paroisse de Saint-Isidore, dans le comté de Dorchester ; de tous les lots ou parcelles compris entre le lot No. 1 inclusivement et le lot No. 29 aussi inclusivement, du cadastre officiel de la paroisse de Saint-Bernard, dans le comté de Dorchester ; et enfin d'une partie (la partie située au nord-est du chemin) du lot No. 30 du dit cadastre officiel de la paroisse de Saint-Bernard ;

Elle est bornée comme suit, savoir : vers le nord-ouest 1. par la ligne séparative des seigneuries de Lauzon et de Joliette, depuis la rive droite de la rivière Chaudière jusqu'à la ligne qui sépare le rang Justinienne—Est du rang Dalhousie, c'est-à-dire jusqu'à la ligne séparative des lots Nos. 584 et 569 du cadastre de la dite paroisse de Saint-Isidore ; 2. par le milieu de la route, dite route Larochelle, qui sépare les lots Nos. 30 et 31 des lots Nos. 28 et 29, du cadastre de la dite paroisse de Saint-Bernard ; 3. par la ligne sud-est du lot No. 32, du même cadastre, depuis le milieu du grand chemin qui longe la rive gauche de la rivière Chaudière jusqu'à cette rive ; 4. enfin, par cette dernière ligne prolongée jusqu'à la rive droite de la dite rivière ;

Vers le sud-est, partie par la ligne séparative des paroisses Sainte-Marie et Saint-Bernard, cette ligne étant prolongée jusqu'à la rive droite de la rivière Chaudière, partie par la dite rive droite, depuis ce prolongement jusqu'à la ligne nord-ouest du lot No. 699, du cadastre de Sainte-Marie, et partie par la dite ligne nord-ouest des lots Nos. 699 et 699 A, du cadastre de la paroisse Sainte-Marie ;

Vers l'est, partie par le rang Dalhousie, dans la paroisse Saint-Isidore, partie par la paroisse Sainte-Hénédine, et partie par le rang Saint-Gabriel, dans la paroisse Sainte-Marie ;

The parish of St. Maxime.

Detached from Ste. Marie, Co. of Beauce, St. Isidore and St. Bernard, Co. of Dorchester.

Canonical decree of the

PROCLAMATION OF THE 19TH DECEMBER, 1895.

All the territory situate partly in the county of Beauce and partly in the county of Dorchester, and made up of all the lots or portions comprised between lot No. 700 included and lot No. 780 also included, of the official cadastre of the parish of Sainte Marie, in the county of Beauce ; of all the lots or portions comprised between lots Nos. 374 included and 388 also included, and between lots Nos. 569 included and 583 also included, of the official cadastre of the parish of Saint Isidore, in the county of Dorchester ; of all the lots or portions comprised between lot No. 1 included and lot No. 29 also included, of the official cadastre of the parish of Saint Bernard, in the county of Dorchester ; and lastly of a part (of the part situated to the north-east of the road) of lot 30, of the said official cadastre of the parish of Saint Bernard ;

It is bounded as follows, to wit : On the north-west, 1. by the dividing line of the seigniories of Lauzon and Joliette, from the right bank of the river Chaudière to the line which separates the Justinian range—east from the Dalhousie range, namely : to the dividing line of lots Nos. 584 and 569, of the cadastre of the said parish of Saint Isidore ; 2. by the centre of the road called the Larochelle road, which divides lots Nos. 30 and 31 from lots Nos. 28 and 29, of the cadastre of the said parish of Saint Bernard ; 3. by the south-east line of lot No. 32, of the same cadastre, from the centre of the high road running along the left bank of the river Chaudière to the bank ; 4. lastly, by this last line prolonged to the right bank of the said river ;

On the south-east, partly by the dividing line of the parishes of Sainte Marie and Saint Bernard, this line being prolonged to the right bank of the river Chaudière, partly by the said right bank, from this prolongation to the north-west line of lot No. 699, of the cadastre of Sainte Marie, and partly by the said north-west line of lots Nos. 699 and 699 A, of the cadastre of the said parish of Sainte Marie.

On the east, partly by the Dalhousie range, in the parish of Saint Isidore, partly by the parish of Sainte Hénédine, and partly by the range Saint Gabriel, in the parish Sainte Marie ;

Enfin vers le sud-ouest, partie par la rive droite de la rivière Chaudière, depuis la ligne nord-ouest du lot No. 374, du cadastre de la dite paroisse Saint-Isidore, jusqu'au point où le dit prolongement de la ligne séparative des lots Nos. 30 et 32, du cadastre de la paroisse de Saint-Bernard, frappe la dite rive droite, partie par le milieu du chemin (rive gauche de la Chaudière), depuis le milieu de la dite route (Larochelle) jusqu'à la dite ligne séparative des lots Nos. 30 et 32, et partie par le rang Saint-Henri, dans la paroisse de Saint-Bernard.

Le territoire renfermé dans les limites ci-haut décrites mesure, du nord-ouest au sud-est, environ cent quinze arpents (115), et, du sud-ouest au nord-est, environ cent deux arpents (102) dans sa plus grande largeur. Sa superficie est d'environ neuf mille cinq cents arpents carrés (9500).

oOo

La paroisse de St-Gilbert.

Détachée de Deschambault.

Décret canonique du 13 février, 1893.

PROCLAMATION DU 27 AVRIL, 1893.

Les limites pour les fins paroissiales et municipales étant les mêmes, *voir :* proclamation de même date, page 521.

Annexion :

Détachée de St-Alban.

Décret canonique du

PROCLAMATION DU 7 DECEMBRE, 1894.

Les limites pour les fins paroissiales et municipales étant les mêmes, *voir :* proclamation de même date, page 522.

Lastly, on the south-west, partly by the right bank of the river Chaudière, from the north-west line of lot No. 374, of the cadastre of the said parish Saint Isidore, to the point where the said prolongation of the dividing line of lots Nos. 30 and 32, of the cadastre of the parish of Saint Bernard, meets the said right bank, partly by the centre of the road (left bank of the Chaudière), from the centre of the said (Larochelle) road to the said dividing line of lots Nos. 30 and 32, and partly by the Saint Henry range, in the parish of Saint Bernard;

The territory comprised within the limits hereinabove described measures, from north-west to south-east, about one hundred and fifteen (115) arpents, and from south-west to north-east, about one hundred and two (102) arpents in its greatest width. Its area is about nine thousand five hundred square arpents (9500).

oOo

The parish of St. Gilbert.

Detached from Deschambault.

Canonical decree of the 13th February, 1893.

PROCLAMATION OF THE 27TH APRIL, 1893.

The limits for parochial and municipal purposes being the same, *vide* : proclamation of same date, folio 521.

Annexation :

Detached from St. Alban.

Canonical decree of the

PROCLAMATION OF THE 7TH DECEMBER, 1894.

The limits for parochial and municipal purposes being the same, *vide :* proclamation of same date, folio 522.

ARCHIDIOCÈSE DE MONTRÉAL.

ARCHDIOCESE OF MONTREAL.

Erigé en diocèse le 13 mai, 1836 et en archidiocèse le 8 juin, 1886.

Erected into a diocese the 13th May, 1836 and into an archdiocese the 8th June, 1886.

Paroisse de La Visitation de la Ste Vierge de l'Isle du Pads.

Edits et ordonnances du 3 mars, 1722.

Enrégistré au Bureau du Procureur Général du Roi, le 5 octobre, 1722.

L'ISLE DU PADS.—L'étendue de la paroisse de la Visitation, située en cette île, sera de tout ce qui appartient aux propriétaires de cette île, savoir : le fief de Chicot, étant sur le bord du fleuve, contenant demie lieue de front, à prendre du côté d'en bas, depuis le fief de Maskinongé, en remontant le long du fleuve, jusqu'à la seignieurie de Berthier, les Isles à l'Aigle et à la Grenouille, situées au-dessous de l'Isle du Pads, la dite Isle du Pads, l'Isle aux Vaches, située dans le chenail du nord, environ vis-à-vis le milieu de la dite Isle du Pads, et la petite Isle de St Pierre, située dans le chenail du sud, vis-à-vis le bout d'en haut de la dite Isle du Pads, et le curé de la dite paroisse desservira, par voie de mission, Berthier, Dorvilliers, Dautray, Lanoraie et Sorel, jusqu'à ce qu'il y ait un curé établi à Berthier et un à Sorel.

Paroisse civile :

Décret canonique du 19 mars, 1834.

PROCLAMATION DU 16 AOUT, 1842.

Les limites pour les fins paroissiales et municipales étant les mêmes, *voir* : proclamation de même date, page 460.

Annexion :

Détachée de Ste Geneviève de Berthier.

Décret canonique du 1er février, 1875.

PROCLAMATION DU 4 JUIN, 1875.

Pour description, *voir* : proclamation de même date, page 460.

Annexion :

Détachée de St Pierre de Sorel.

Parish of La Visitation de la Ste Vierge de l'Isle du Pads.

Edicts and ordinances of the 3rd March, 1722.

Registered at the King's Attorney General's Office, on the 5th October, 1722.

ISLE DU PADS. The extent of the parish of La Visitation, situate in this Island, shall comprise all that belongs to the proprietors of the said Island, to wit : the fief of Le Chicot, bordering on the River St Lawrence, and containing half a league in front, from the fief of Maskinongé on the lower side, ascending along the said river to the seigniory of Berthier, the Isles à l'Aigle and à la Grenouille situate below the said Isle du Pads, the Isle aux Vaches, situate in the north Channel, opposite about the middle of the said Isle du Pads, and the little Island of St Pierre, situated in the south Channel, opposite the upper end of the said Isle du Pads ; and the curé of the said parish shall serve, by way of mission, Berthier, Dorvilliers, Dautray, Lanoraie and Sorel, until there is a curé established at Berthier and one at Sorel.

Civil parish :

Canonical decree of the 19th March, 1834.

PROCLAMATION OF THE 16TH AUGUST, 1842.

The limits for parochial and municipal purposes being the same, *vide* : proclamation of same date, folio 460.

Annexation :

Detached from Ste Geneviève de Berthier.

Canonical decree of the 1st February, 1875.

PROCLAMATION OF THE 4TH JUNE, 1875.

For description, *vide* : proclamation of same date, folio 460.

Annexation :

Detached from St Pierre de Sorel.

Décret canonique du 1er février, 1875.

PROCLAMATION DU 4 JUIN, 1875.

Pour description, *voir* : proclamation de même date, page 460.

Annexion :

Détachée de St Pierre de Sorel.

Décret canonique du 1er février, 1875.

39 V. c. 37, SEC. 1 ET 2. SANCTIONNE LE 24 DECEMBRE, 1875.

Pour description, *voir* : annexion sous la même autorité, page 460.

NOTE.—Les îles annexées à la paroisse de la Visitation de l'Isle du Pads par l'Acte 39 Victoria, ch. 37, pour les fins mentionnées, et nommées dans les 1 et 2 sections du dit Acte, n'appartenaient pas canoniquement à la paroisse de Saint Pierre de Sorel. Les trois îles : *Madame, Ronde* et à l'*Ours* avaient été détachées de Sorel (diocèse de St Hyacinthe) et annexées à l'Isle du Pads (diocèse de Montréal) par un Rescrit Papal du 8 novembre 1874. Les autres îles devraient être nommées dans le décret d'érection de la paroisse de l'Isle du Pads, ou renfermées dans les limites du diocèse de Monrréal.

———oOo———

Parosse de St Sulpice.

Edits et ordonnances du 3 mars, 1722.

Enregistré au Bureau du Procureur Général du Roi le 5 octobre, 1722.

ST-SULPICE.—L'étendue de la paroisse du même nom, située sur le dit fief, sera de deux lieues de front que contient le dit fief, à prendre du côté d'en bas, depuis Lavalterie, en remontant le long du fleuve, jusqu'au fief de Repentigny, ensemble des profondeurs renfermées dans ces bornes, et le curé de la dite paroisse desservira par voie de mission le fief de Lavalterie, comme il est dit ci-dessus ; il desservira aussi, par voie de mission, les Isles Bouchard, comme il sera dit ci-après.

LES ISLES BOUCHARD.—Sur les représentations du Seigneur et des habitants des dites Isles, il leur est permis de construire une église paroissiale et un presbytère dans le lieu le plus commode, l'étendue de laquelle nouvelle paroisse sera de la Grande Isle Bouchard, d'environ deux lieues de longueur, située vis-à-vis St Sulpice, de la Petite Isle Bouchard, d'environ une demie-lieue de longueur, entre la dite Grande Isle et le dit territoire de St Sulpice, plus, du bout d'en haut de l'Isle Marie située dans le chenal du sud proche de la dite Grande Isle Bouchard, sur lequel bout d'en haut sont neuf chefs de familles qui seront de la dite nouvelle pa-

Canonical decree of the 1st February, 1875.

PROCLAMATION OF THE 4TH JUNE, 1875.

For description, *vide* : proclamation of same date, folio 460.

Annexation :

Detached from St Pierre de Sorel.

Canonical decree of the 1st February, 1875.

39 V. c. 37, SEC. 1 ET 2. ASSENTED TO THE 24TH DECEMBER, 1875.

For description, *vide* : annexation under same authority, folio 460.

NOTE.—The islands annexed to the parish of La Visitation de l'Isle du Pads by the act 39 Vict. ch. 37 for the purposes given and mentioned in sections 1 and 2 of the said act dit not canonically belong to the parish of St Pierre de Sorel. The three islands : *Madame Ronde* and à l'*Ours* had been detached from Sorel (diocese of St Hyacinthe) and annexed to Isle du Pads (diocese of Montreal) by a Papal Rescript of the 8th November, 1874. The other islands should be named in the decree of erection of the parish of Isle du Pads, or included within the limits of the diocese of Montreal.

———oOo———

Parish of St Sulpice.

Edicts and ordinances of the 3rd March, 1722.

Registered at the King's Attorney General's Office, on the 5th October, 1722.

SAINT-SULPICE.—The extent of the parish of the same name, situate on the above mentioned fief, shall be two leagues in front, which the said fief contains, from the fief of Lavalterie, on the lower side, going upwards along the Saint Lawrence to the fief of Repentigny, with the extent in depth included in these limits ; and the curé of the said parish shall serve, by way of mission, the fief of Lavaltrie ; he shall serve also, by way of mission, the Bouchard Islands, as hereafter mentioned.

THE BOUCHARD ISLANDS.—On the representations made by the seignior and inhabitants of these Islands, they are permitted, to build a parish church and a presbytery in the more convenient place ; the extent of which new parish shall comprise the larger Isle Bouchard, of about two leagues in length, situated opposite Saint Sulpice, the smaller Isle Bouchard, of about half a league in length, between the said larger Island and the territory of Saint Sulpice aforesaid, and also the upper end of Isle Marie, situated in the south Channel near the said larger Isle Bouchard, on which said upper end there are nine heads of families, who shall be of the

roisse, et en attendant que la dite église paroissiale soit construite et qu'il y ait un curé, tout ce qui vient d'être réglé pour le district de la dite nouvelle paroisse sera desservi, par voie de mission, par le curé de St Sulpice, à l'effet de laquelle mission il est aussi permis aux dits seigneur et habitants de faire construire une chapelle dans le lieu le plus convenable, dans laquelle chapelle le dit curé de Saint Sulpice sera tenu d'aller dire la messe une fois tous les mois, un jour de fête ou de dimanche, et d'y faire le catéchisme aux enfants.

Paroisse canonique :

Décret canonique du 12 septembre, 1831.

Pour description, *voir* : décret de même date, page 447.

MOINS : *Cette partie annexée à St Pierre du Portage de L'Assomption, par proclamation du 29 novembre,* 1860.

———oOo———

Paroisse de St. Joachim de la Pointe Claire.

Edits et ordonnances du 3 mars, 1722.

Enrégistré au Bureau du Procureur Général du Roi, le 5 octobre, 1722.

La Pointe Claire.—L'étendue de la paroisse de Saint Joachim, située en la dite côte, dans l'Isle de Montréal, sera de deux lieues et demie, que contient la dite côte, le long du fleuve, à prendre du côté d'en bas, depuis la côte de La Chine, en remontant, jusqu'à la côte de Ste Anne du bout de la dite Isle, de la côte de St-Remi dit des Sources, située dans les terres sur le millieu de la dite Isle, à peu près vis-à-vis le bas de la Grande-Anse de la nouvelle côte, non encore dénommée, aussi située dans les terres, derrière celles de la côte de la Pointe-Claire au-dessus de l'église, et de la partie d'en bas de l'Isle Perrot, à prendre depuis l'habitation de Pierre Poirier, icelle comprise, en descendant jusqu'au bout de la dite Isle.

Paroisse canonique.

Décret canonique du 7 avril, 1834.

Pour description, *voir :* décret de même date, page 332.

———oOo———

Paroisse de Ste-Anne du Bout de l'Isle.

Edits et ordonnances du 3 mars, 1722.

Enregistré au Bureau du Procureur Général du Roi, le 5 octobre, 1722.

Sainte-Anne du bout de l'Isle'—L'étendue de la paroisse du même nom, située en la dite côte au bout d'en haut de l'Isle de Montréal, sera de deux lieues que contient

said new parish ; and until the said new parish church is built, and there is a curé, all that is hereinabove abutted to the said new parish, shall ce served, as a mission, by the curé of Saint Sulpice ; for the purposes of which mission the said seignior and inhabitants are also permitted to build a chapel in the most convenient place in which chapel the said curé of Saint Sulpice shall be held to go and say mass once a month, on a festival or sunday, and there to cathechise the childreen.

Canonical parish :

Canonical decree of the 12th September, 1831.

For description, *vide* : decree of same date, folio 447.

MINUS : *That part annexed to St Pierre du Portage de L'Assomption, by proclamation of the 29th November,* 1860.

———oOo———

Parish of St. Joachim de la Pointe Claire.

Edicts and ordinances of the 3rd March, 1722.

Registered at the King's Attorney General's Office, on the 5th October, 1722.

Pointe-Claire.—The extent of the parish of Saint Joachim, situate in the above côte, in the Island of Montreal, shall be two leagues and a half, which the said côte contains, along the River St. Lawrence, reckoned from the lower side, beginning at the Côte of LaChine, upwards to the côte of Ste Anne du bout de la dite Isle, of the Côte of St. Remi, otherwise called Des Sources, situated Inland, on or near the middle of the said Island, opposite the lower end of the Grande Anse of the new côte not yet named, also situated inland, in rear of the lands of the côte of Pointe-Claire, above the church ; and the lower part of Isle Perrot, from the land of Pierre Poirier, the same included, downwards to the end of the said Island.

Canonical parish :

Decree of the 7th April, 1834.

For description, *vide :* decree of same date, folio 332.

———oOo———

Parish of Ste. Anne du Bout de l'Isle.

Edicts and ordinances of the 3rd March, 1722.

Registered at the King's Attorney General's Office, on the 5th October, 1722.

Sainte-Anne du Bout de l'Isle.—The extent of the parish of the same name situated in the above côte, at the upper end of the Island of Montreal, shall be two leagues which the

la dite côte, à prendre du côté d'en bas, depuis la côte de la Pointe-Claire, en remontant le long du fleuve, jusqu'au-dessus de l'église, ensuite descendant jusqu'à la Rivière de l'Orme, au nord de la dite Isle, et de l'étendue qu'il y a dans l'Isle Perrot depuis et non comprise l'habitation de Pierre Poirier, en remontant jusqu'au bout d'en haut de la dite Isle Perrot ; et outre la mission des Sauvages Nepissingues, établie sur l'Isle aux Tourtes, que le curé de la dite paroisse dessert, il continuera de desservir, par voie de mission, les fiefs de Vaudreuil et de Soulanges, situés vis-à-vis les bouts d'en haut des dites Isles Perrot et de Montréal, contenant chacun quatre lieues d'étendue, à l'effet de laquelle mission il est permis aux habitants des dits fiefs de faire construire une chapelle entre les dits deux fiefs, dans le lieu le plus convenable dans laquelle le dit curé sera tenu d'aller dire la messe une fois, et d'y faire le catéchisaux enfants.

Paroisse canonique :

Décret du 28 octobre, 1831.

Pour description, *voir* : décret de même date, page 320.

———oOo———

Paroisse de St-Francois de Salles de l'Isle Jesus.

Edits et ordonnances du 3 mars, 1722.

Enregistré au Bureau du Procureur Général du Roi, le 5 octobre, 1722.

Pour description, *voir :* édits et ordonnances de même date, page 311.

N. B.—Cette paroisse a été démembrée, *voir* : St-Joseph de la Rivière des Prairies, page 321 et St-Louis de Terrebonne, page 312 et ré-établie par décret du 1er juin, 1844.

Pour description, *voir*, page 312.

———oOo———

Paroisse du Bienheureux Alphonse de Rodriguez.

Détachée de St-Ambroise de Kildare.

Décret canonique du 9 octobre, 1858.

PROCLAMATION DU 3 MAI, 1859.

Les limites pour les fins paroissiales et municipales étant les mêmes, *voir* : proclamation de même date, page 437.

Annexion :

Détachée de St-Ambroise de Kildare.

40 V. c. 38 SANCTIONNE LE 28 DECEMBRE, 1876.

same côte contains reckoned from the côte of Pointe-Claire, at the lower side, upwards along the river Saint Lawrence, to above the church, thence downwards to the river de l'Orme, on the north side of the said Island ; and also the extent to be found in Isle Perrot, from and not including the land of Pierre Poirier, ascending to the upper end of the said Isle Perrot, and besides the Mission of Nepissing Indians, established on the Isle aux Tourtes, and which is served by the curé of the said parish, he shall continue to serve, by way of mission, the fiefs of Vaudreuil and Soulanges situated opposite the upper end of Isle Perrot and the Island of Montreal, containing each four leagues in extent ; for the purposes of which mission the inhabitants of the said fiefs are permitted to build a chapel between the said two fiefs, in the most suitable place, in which chapel the said curé shall be held and say mass once a month and catechise the children.

Canonical parish :

Canonical decree of the 28th October, 1831.

For description, *vide :* decree of same date folio 320.

———oOo———

Parish of St. Francois de Salles de l'Isle Jesus.

Edicts and ordinances of the 3rd March, 1722.

Registered at the King's Attorney General's Office, on the 5th October, 1722.

For description, *vide :* edicts and ordinances of same date, folio 311.

N. B.—The parish has been dismembered, *vide* : St-Joseph de la Rivière des Prairies, folio 321 and St-Louis de Terrebonne, folio 312 and re established by decree of the 1st June, 1844.

For description, *vide :* folio 312.

———oOo———

Parish of Bienheureux Alphonse de Rodriguez.

Detached from St-Ambroise de Kildare.

Canonical decree of the 9th October, 1858.

PROCLAMATION OF THE 3rd MAY, 183

The limits for parochial and municipal purposes being the same, *vide* : proclamation of same date, folio 437.

Annexation :

Detached from St. Ambroise de Kildare.

40 V. c. 38. ASSENTED TO THE 28TH DECEMBER, 1876.

Pour description, *voir* : annexion sous la même autorité, page 438.

———oOo———

Paroisse de St-Hubert.

Détachée de Longueuil.

Décret canonique du 15 octobre, 1862.

PROCLAMATION DU 17 JANVIER, 1863.

Comprendra cette partie de la municipalité de St-Hubert, bornée et décrite comme suit, savoir : au sud-ouest, partie par le chemin de la grande ligne et partie par celui de la Côte Noire, en gagnant le nord-ouest jusqu'à la ligne séparant la portion de terre de J.-B. Baillargeon, qui se trouve immédiatement au côté nord-ouest du chemin de communication de la Côte Noire au chemin de Chambly, d'avec celle de Chrysostôme Ste-Marie ; au sud et au sud-est, par la paroisse de Saint Joseph de Chambly ; à l'est et au nord-est, partie par la paroisse de St-Bruno et partie par celle de Boucherville, jusqu'au trait-quarré séparant la terre de François Tremblay, d'avec celle de Luc Dubuc ; de là, suivant le dit trait-quarré et le trait-quarré nord-ouest des autres terres du 5e rang du fief Tremblay, ayant leur front au chemin communément appelé Chemin de la Savanne, par le trait-quarré nord-ouest de François Charron, et de la veuve et héritiers d'Antoine Vincent, dans la Baronie de Longueuil et par la ligne sud-ouest de la dite terre de la veuve Vincent, jusqu'à la ligne séparant la terre de Louis Benoit, fils de Laurent, de celle de Michel Delâge, fils de Louis, jusqu'au chemin de péage, qui conduit de Longueuil à Chambly ; au sud-ouest du dit chemin, suivant la ligne entre la terre d'Olivier Fournier et celle d'André Brassard, suivant ensuite le trait quarré entre les terres du susdit chemin de Chambly en remontant et celles du chemin de la Côte Noire, jusqu'à la ligne des dites portions de terre, de Jean-Baptiste Baillargeon et Chrysostôme Ste-Marie qui sera suivie jusqu'au dit chemin de la Côte Noire.

MOINS : *Cette partie annexée à St-Joseph de Chrmbly, par proclamation du 15 décembre*, 1880.

Annexion :

Détachée de Ste-Famille de Boucherville.

Décret canonique du 3 mars, 1877.

PROCLAMATION DU 15 JUIN, 1877.

Pour description, *voir :* proclamation de même date, page 256.

Annexion :

Détachée de St-Antoine de Longueuil.

For description, *vide* : annexation under same authority, folio 438.

———oOo———

Parish of St. Hubert.

Detached from Longueuil.

Canonical decree of the 15th October, 1862.

PROCLAMATION OF THE 17TH JANUARY, 1863.

Shall comprise all that part of the municipality of St. Hubert, bounded and abutted as follows, to wit : to the south-west, partly by the road of the grand line, and partly by that of Côte Noire, north-westwardly, as far as the line separating that portion of the land of Jean-Baptiste Baillargeon, being immediately on the north-west side of the road of communication between Côte Noire and the Chambly road, from that of Chrysostôme Ste. Marie; towards the south and south-east, by the parish of St. Joseph de Chambly ; to the east and north-east, partly by the parish of Saint-Bruno and partly by that of Boucherville, as far as the depth line separating the land of Francis Tremblay from that of Luc Dubuc ; thence, along the said depth line and the north-west depth line of the other lands of the 5th range of the fief Tremblay, having their front on the road commonly called the Savanne Road ; by the north-west depth line of François Charron, and of the widow and heirs of Antoine Vincent, in the Barony of Longueuil, and by the south-west line of the land of the widow Vincent, as far as the line separating the land of Louis Benoit, son of Laurent, and that of M. Delâge, son of Louis, as far as the turnpike road leading from Longueuil to Chambly ; to the south-west of the said road, following the line between the land of O. Fournier and that of A. Brassard, then following the depth line between the lands of the above mentioned Chambly road upwards, and the se of the road of Côte Noire, as far as the line of the said portions of lands of Jean-Baptiste Baillargeon and Chrysostôme Ste-Marie, which shall be followed as far as the said road of Côte Noire.

MINUS : *That part annexed to St-Joseph de Chambly, by proclamation of the 15th December*, 1880.

Annexation :

Detached from Ste. Famille de Boucherville.

Canonical decree of the 3rd March, 1877.

PROCLAMATION OF THE 15th JUNE, 1877.

For description, *vide* : proclamation of same date, folio 256.

Annexation :

Detached from St. Antoine de Longueuil.

Décret canonique du 3 mars, 1858.

PROCLAMATION DU 23 FÉVRIER, 1881.

Pour description, *voir* : proclamation de même date, page 257.

———oOo———

Paroisse de St. Patrice.

Décret canonique du 28 février, 1882.

PROCLAMATION DU 7 JUIN, 1882.

Tout le territoire borné et limité comme suit, savoir : vers le nord-ouest, par le canton de Chertsey ; vers le sud-est, partie par la paroisse de St. Alphonse de Liguori, et partie par la paroisse de Sainte-Julienne ; vers le sud-ouest, partie par la dite paroisse de Sainte-Julienne, et partie par la paroisse de Saint-Calixte ; et vers le nord-est, partie par la susdite paroisse de St. Alphonse de Liguori, partie par la paroisse de St. Ambroise de Kildare, et partie par la paroisse de Bienheureux Alphonse de Rodriguez ; et cette paroisse comprendra : 1. L'étendue de terre que contiennent les cinquième, sixième, septième, huitième, neuvième, dixième et onzième rangs du canton de Rawdon ; 2. Les lots numéros vingt-huit, vingt-sept, vingt-six, vingt-cinq, vingt-quatre, vingt-trois, vingt-deux, vingt-et-un, vingt, dix-neuf, dix-huit et la partie des lots numéros dix-sept et seize qui se trouve sur la rive nord de la rivière du lac Ouareau, dans le quatrième rang du dit canton ; 3. Dans le troisième rang, les lots numéros vingt-huit, vingt-sept, vingt-six, vingt-cinq, vingt-quatre, vingt-trois, vingt-deux, vingt-et-un, vingt, dix-neuf, dix-huit, et la partie du lot numéro dix-sept qui se trouve du côté nord-est de la rivière du lac Ouareau ; 4. Dans le deuxième rang, la moitié sud-ouest du lot numéro vingt-quatre, et les lots numéros vingt-trois, vingt-deux, vingt-et-un, vingt, dix-neuf, dix-huit, et la partie des lots numéros dix-sept et seize, située sur la rive nord-est de la dite rivière du lac Ouareau.

———oOo———

Paroisse de Ste. Marie, (dans la cite de Montreal).

Décrets canoniques du 20 décembre, 1879 et du 2 avril, 1880.

Paroisse de catholiques parlant la langue anglaise, comprise dans la paroisse de Ste. Brigide.

Avis dans la Gazette Officielle de Québec, No. 24 du 12 juin, 1880, page 2048.

———oOo———

Canonical decree of the 3rd March, 1877.

PROCLAMATION OF THE 23rd FEBRUARY, 1881.

For description *vide* : proclamation of same date, folio 257.

———oOo———

Parish of St. Patrick.

Canonical decree of the 28th February, 1882.

PROCLAMATION OF THE 7TH JUNE, 1882.

All that territory bounded and limited as follows, to wit : to the north-west, by the township of Chertsey ; towards the south-east, partly by the parish of Saint Alphonse de Liguori, and partly by the parish of Ste. Julienne ; towards the south-west, partly by the said parish of Ste. Julienne, and partly by the parish of St. Calixte ; and towards the north-east, partly by the aforesaid parish of Saint Alphonse de Liguori, and partly by the parish of St. Ambroise de Kildare, and partly by the parish of Bienheureux Alphonse de Rodriguez ; and the said parish, shall comprise : 1. The extent of land contained in the fifth, sixth, seventh, eighth, ninth, tenth and eleventh ranges of the township of Rawdon ; 2. The lots numbers twenty-eight, twenty-seven, twenty-six, twenty-five, twenty-four, twenty-three, twenty-two, twenty-one, twenty, nineteen, eighteen, and that part of the lots numbers seventeen and sixteen, lying on the north bank of the River of Lake Ouareau, in the fourth range of the said township ; 3. In the third range, the lots numbers twenty-eight, twenty-seven, twenty-six, twenty-five, twenty-four, twenty-three, twenty-two, twenty-one, twenty, nineteen, eighteen, and that part of the lot number seventeen, which lies on the north-east side of the River of Lake Ouareau ; 4. In the second range, the south-west half of the lot number twenty-four, and the lots numbers twenty-three, twenty-two, twenty-one, twenty, nineteen, eighteen, and that part of the lots numbers seventeen and sixteen, situate on the north-east bank of the said River of Lake Ouareau.

———oOo———

Parish of Ste. Mary's (in the city of Montreal).

Canonical decrees of the 20th December, 1879 and of the 2nd April, 1880.

Parish for Catholics speaking the anglish language, comprised within the parish of Ste. Brigide.

Notice in the Official Gazette of Quebec, No. 24 of the 12th June, 1880, folio 2048.

———oOo———

Paroisse de St. Damien.

Détachée de St. Gabriel de Brandon.

Décret canonique du 23 août, 1869.

PROCLAMATION DU 6 SEPTEMBRE, 1870.

Les limites pour les fins paroissiales et municipales étant les mêmes, *voir :* proclamation de même date, page 495.

———oOo———

Paroisse de St. Barthelemi.

Détachée de Ste. Geneviève de Berthier.

Décret canonique du 1er mai, 1827.

PROCLAMATION DU 17 AOUT, 1835.

Les limites pour les fins paroissiales et municipales étant les mêmes, *voir* : proclamation de même date, page 459.

———oOo———

Paroisse de St. Cuthbert.

Détachée partie de Ste. Geneviève de Berthier.

Décret canonique du 18 mars, 1834.

PROCLAMATION DU 9 FEVRIER, 1846.

Les limites pour les fins paroissiales et municipales étant les mêmes, *voir* : proclamation de même date, page 457.

———oOo———

Paroisse de Sainte-Marguerite du Lac Masson.

Décret canonique du 6 août, 1866.

27-28 V. c. 54. SANCTIONNE LE 30 JUIN, 1864.

Confirmé par 43-44 *V. c.* 33. *Sanctionné le* 24 *juillet*, 1880.

Pour description, *voir* : page 398.

———oOo———

Paroisse de St. Bernard de Lacolle.

Décret canonique du 1er février, 1842.

PROCLAMATION DU 29 NOVEMBRE, 1860.

Les limites pour les fins paroissiales et municipales étant les mêmes, *voir* : proclamation de même date, page 224.

———oOo———

Paroisse de St. Valentin.

Décret canonique du 9 mai, 1832.

PROCLAMATION DU 11 JUILLET, 1835.

Les limites pour les fins paroissiales et municipales étant les mêmes, *voir* : proclamation de même date, page 225.

MOINS : *Cette partie comprise dans St. Blaise par proclamation du 20 août, 1892, remplacée par celle du 6 octobre, 1892.*

———oOo———

Parish of St. Damien.

Detached from St. Gabriel de Brandon.

Canonical decree of the 28th August, 1869.

PROCLAMATION OF THE 6TH SEPTEMBER, 1870.

The limits for parochial and municipal purposes being the same, *vide :* proclamation of the same date, folio 495.

———oOo———

Parish of St. Barthelemi.

Detached from Ste. Geneviève de Berthier.

Canonical decree of the 1st May, 1827.

PROCLAMATION OF THE 17TH AUGUST, 1835.

The limits for parochial and municipal purposes being the same, *vide :* proclamation of same date, folio 459.

———oOo———

Parish of St. Cuthbert.

Detached partly from Ste. Geneviève de Berthier.

Canonical decree of the 18th March, 1834.

PROCLAMATION OF THE 9th FEBRUARY, 1846.

The limits for parochial and municipal purposes being the same, *vide* : proclamation of same date, folio 457.

———oOo———

Parish of Sainte-Marguerite du Lac Masson.

Canonical decree of the 6th August, 1866.

27-28 V. c. 54. ASSENTED TO THE 30TH JUNE, 1864.

Confirmed by 43-44 *V. c.* 33. *Assented to the* 24*th July*, 1880.

For description, *vide* : folio 398.

———oOo———

Parish of St. Bernard de Lacolle.

Canonical decree of the 1st February, 1842.

PROCLAMATION OF THE 29th NOVEMBER, 1860.

The limits for parochial and municipal purposes being the same, *vide :* proclamation of same date, folio 224.

———oOo———

Parish of St. Valentin.

Canonical decree of the 9th May, 1832.

PROCLAMATION OF THE 11th JULY, 1835.

The limits for parochial and municipal purposes being the same, *vide :* proclamation of same date, folio 225.

MINUS : *That part comprised in St. Blaise, by proclamation of the 20th August, 1892, replaced by that of the 6th October, 1892.*

———oOo———

Paroisse de St Jean l'Evangeliste de Dorchester.

Décret canonique du 9 septembre, 1831.

PROCLAMATION DU 27 AOUT, 1835.

Les limites pour les fins paroissiales et municipales étant les mêmes, *voir* : proclamation de même date, page 225.

MOINS : *Cette partie comprise dans St. Blaise, par proclamation du 20 août, 1892, remplacée par celle du 6 octobre, 1892.*

———oOo———

Paroisse de St. Luc.

Décret canonique du 9 mai, 1832

PROCLAMATION DU 2 JUILLET, 1835.

Les limites pour les fins paroissiales et municipales étant les mêmes, *voir* : proclamation de même date, page 220.

Annexion :

Détachée de St. Joseph de Chambly et comté de Chambly.

Décret canonique du 25 juin, 1878.

43-44 V. c. 35. SANCTIONNE LE 24 JUILLET, 1880.

Pour description, *voir* : annexion sous la même autorité page 221.

———oOo———

Paroisse de N. D. de Graces.

Détachée de N. D. de Montréal.

Décret canonique du 21 juillet, 1871.

PROCLAMATION DU 2 JANVIER, 1874.

La nouvelle paroisse comprendra le village de Notre-Dame-de-Grâces, le Côteau St. Pierre, la Côte St. Luc, la Côte des Neiges et la Côte St. Antoine, dans le comté d'Hochelaga, dans le district de Montréal, et sera bornée au sud-est et au sud, par le côté nord du petit chemin de la Côte St. Antoine, se poursuivant vers l'ouest jusqu'à la terre de Joseph Descarie incluse et encore vers l'ouest, par une ligne passant sur le haut du côteau St. Pierre, jusqu'à la paroisse de Lachine ; au sud-ouest, par la dite paroisse de Lachine; au nord-ouest, par celle de St. Laurent ; au nord-est, par la Côte Ste. Catherine ; et à l'est, par les limites actuelles de la cité de Montréal.

Annexion :

Détachée de N. D. de Montréal.

Décret canonique du 1er août, 1876.

PROCLAMATION DU 12 OCTOBRE, 1877.

Parish of St. Jean l'Evangeliste de Dorchester.

Canonical decree of the 9th September, 1831.

PROCLAMATION OF THE 27th AUGUST, 1835.

The limits for parochial and municipal purposes being the same, *vide* : proclamation of same date, folio 225.

MINUS : *That part comprised in the parish of St. Blaise, by proclamation of the 20th August, 1892, replaced by that of the 6th October, 1892.*

———oOo———

Parish of St. Luc.

Canonical decree of the 9th May, 1832.

PROCLAMATION OF THE 2nd JULY, 1835.

The limits for parochial and municipal purposes being the same, *vide* : proclamation of same date, folio 220.

Annexation :

Detached from St. Joseph de Chambly and county of Chambly.

Canonical decree of the 25th June, 1878.

43-44 V. c. 35. ASSENTED TO THE 24TH JULY, 1880.

For description, *vide* : annexation under the same authority, folio 221.

———oOo———

Parish of N. D. de Graces.

Detached from N. D. de Montreal.

Canonical decree of the 21st April, 1871.

PROCLAMATION OF THE 2nd JANUARY, 1874.

The new parish shall comprise the village of Notre-Dame de Grâces, the Côteau Saint Pierre, Côte St. Luc, Côte des Neiges, and Côte Saint Antoine, in the county of Hochelaga, and district of Montreal, and shall be bounded on the south-east and on the south, by the north side of the little road of the Côte St. Antoine, continuing towards the west to the land of one Joseph Descarie inclusive, and again towards the west, by a line passing on the upper part of the Côteau St. Pierre, to the parish of Lachine ; on the south-west, by the said parish of Lachine ; on the north-west, by that of St. Laurent ; on the north-east, by the Côte Ste. Catherine ; and on the east, by the existing limits of the city of Montreal.

Annexation :

Detached from N. D. de Montreal.

Canonical decree of the 1st August, 1876.

PROCLAMATION OF THE 12th OCTOBER, 1877.

Pour description, *voir* : proclamation de même date, page 315.

Moins :

Décret canonique du 26 mai, 1873.

33 V. c. 29. SANCTIONNE LE 23 FEVRIER, 1875.

A dater de la mise en force du présent acte, le cimetière de la côte des Neiges, y comprise la terre du nommé William Tate, est reconnu détaché de la paroisse de Notre-Dame-de-Grâces, et annexé, pour les fins religieuses et de la fabrique, à la paroisse de Notre-Dame de Montréal telle que désignée et délimitée dans le décret du 26 mai, 1873.

MOINS : *Cette partie comprise dans Ste. Elizabeth du Portugal, par décret canonique du 6 août, 1894, publié dans la Gazette Officielle du 25 août, 1894.*

———oOo———

Paroisse de St. Antoine (dans la cite de Montreal).

Décret canonique du 1er mars, 1884.

Paroisse des catholiques parlant la langue anglaise, comprise dans les limites de Ste. Cunégonde.

Avis dans la Gazette Officielle de Québec, No. 11 du 15 mars, 1884, page 668.

Annexion à la paroisse de St. Antoine à Montréal.

Détachée de Ste. Anne à Montréal.

Decret canonique du 19 mars, 1884.

G. O. Q. du 30 juillet, 1887.

Les catholiques de la paroisse de Sainte-Anne à Montréal, renfermés dans les limites dont les bornes suivent : au sud, par le milieu de la rue Saint-Joseph, (aujourd'hui Notre-Dame Ouest), à l'est, par le milieu de la rue de la Montagne, au nord, par le milieu de la rue Sherbrooke, et à l'ouest, par la dite paroisse de Saint-Antoine, soit aussi reconnue civilement comme faisant partie de la susdite paroisse de Saint-Antoine.

———oOo———

Paroisse de St-Placide.

Détachée de St-Benoit.

Décret canonical du 10 octobre, 1848.

PROCLAMATION DU 23 FEVRIER, 1849.

Les limites pour les fins paroissiales et municipales étant les mêmes, *voir* : proclamation de même date, page 376.

———oOo———

For description, *vide* : proclamation of same date, folio 315.

Minus :

Canonical decree of the 26th May, 1873.

38 V. c. 29. ASSENTED TO THE 23RD FEBRUARY, 1875.

From and after the coming into force of this act, the cemetery of the Côte des Neiges, including the farm of William Tate, is recognized detached from the parish of Notre-Dame de Grâces and annexed for all religious and *fabrique* purposes, to the parish of Notre-Dame of Montreal, as described and its boundaries fixed in the said decree of the 26th May, 1873.

MINUS : *That part comprised in Ste Elizabeth du Portugal, by canonical decree of the 6th August 1894, published in Official Gazette of the 25th August*, 1894.

———oOo———

Parish of St. Antoine (in the city of Montreal).

Canonical decree of the 1st March, 1884.

Parish for Catholics speaking the english language, comprised within the limits of Ste. Cunégonde.

Notice in the Quebec Official Gazette, No. 11 of the 15th March, 1884, folio 668.

Annexation to the parish of St. Antoine at Montreal.

Detached from Ste. Anne at Montreal.

Canonical decree of the 19th March, 1884.

Q. O. G. of the 30th July, 1887.

The Catholics of the parish of Saint Ann's, at Montreal, contained within the limits; bounded as follows: on the south, by the middle of Saint Joseph street, (now Notre-Dame West), on the east, by the middle of Mountain street; on the north, by the middle of Sherbrooke street; and on the west, by the said parish of Saint Antoine, be also civilly recognized as forming part of the aforesaid parish of Saint Antoine.

———oOo———

Parish of St. Placide.

Detached from St. Benoit.

Canonical decree of the 10th October, 1848.

PROCLAMATION OF THE 23RD FEBRUARY, 1849.

The limits for parochial and municipal purposes being the same, *vide* : proclamation of same date, folio 376.

———oOo———

Paroisse de Ste-Monique.

Détachée de St-Augustin, Ste-Scholastique, St-Canut, Ste-Thérèse de Blainville et St-Janvier de Blainville,

Décret canonique du 12 décembre, 1871.

PROCLAMATION DU 31 JANVIER, 1872.

Les limites pour les fins paroissiales et municipales étant les mêmes, *voir :* proclamation de même date, page 389.

———oOo———

Paroisse de l'Annonciation.

Détachée du Patronage de St-Joseph.

Décret canonique du 14 novembre 1874.

PROCLAMATION DU 20 AVRIL, 1875.

Les limites pour les fins paroissiales et municipales étant les mêmes, *voir :* proclamation de même date, page 392.

MOINS : *Cette partie annexée au Patronage de St-Joseph, par* 38 *V. c.* 28.

———oOo———

La paroisse de Ste-Elizabeth de Portugal.

Détachée partie de St-Henri des Tanneries, partie de N.-D. de Grâces, et partie de la Côte St-Paul,

Décret canonique du 6 août, 1894.

Publié dans la Gazette Officielle du 25 *août* 1894 *en vertu de* 50 *V. c.* 24, *s.* 1

Vu qu'il nous paraît désirable que la paroisse de Sainte-Elizabeth du Portugal, dans le comté d'Hochelaga, district de Montréal, érigée canoniquement par un décret en date du 6 août 1894, formée, la dite paroisse, d'une partie de Saint-Henri des Tanneries, de Notre-Dame de Grâces, et de la Côte Saint-Paul, et bornée comme suit, savoir :

Vers le nord-est, par la partie de la Petite-Rivière Saint-Pierre, qui traverse le canal Lachine, par le numéro deux, de la subdivision officielle du lot numéro trois mille quatre cent douze, des plans et livres de renvoi officiels de la paroisse de Montréal (3412-2), le numéro treize de la subdivision officielle du lot numéro mille neuf cent treize des dits plans et livres de renvoi officiels (No. 1913-13), par la rue Saint-Ambroise, par le lot numéro soixante-quatre de la subdivision officielle du dit lot numéro mille neuf cent treize (No. 1913-64), par la profondeur des lots de la rue Sainte-Marguerite, (les dits lots

Parish of Ste. Monique.

Detached from St. Augustin, Ste. Scholastique, St. Canut, Ste-Thérèse de Blainville and St. Janvier de Blainville.

Canonical decree of the12th December, 1871.

PROCLAMATION OF THE 31ST JANUARY, 1872.

The limits for parochial and municipal purposes being the same, *vide* : proclamation of same date, folio 389.

———oOo———

Parish of l'Annonciation.

Detached from the Patronage of St Joseph.

Canonical decree of the 14th November, 1874.

PROCLAMATION OF THE 20th APRIL, 1875.

The limits for parochial and municipal purposes being the same, *vide :* proclamation of same date, folio 392.

MINUS : *That part annexed to the Patronage of St. Joseph by* 38 *V. c.* 28.

———oOo———

The parish of Ste. Elizabeth de Portugal.

Detached partly from St. Henri des Tanneries, partly from N. D. de Grâces, partly from Côte St. Paul.

Canonical decree of the 6th August, 1894.

Published in the Official Gazette of the 25th August, 1894, *under* 50 *V. cap.* 24, *s.* 1.

Seeing that it appears desirable to us that the parish of Saint Elizabeth of Portugal, in the county of Hochelaga, district of Montreal, canonically erected by a decree dated the 6th of August, 1894, said parish formed of a part of Saint Henri des Tanneries, of Notre Dame de Grâces, and of the Côte Saint Paul, and bounded as follows, to wit :

On the north-east, by part of La Petite Rivière Saint Pierre, which crosses the Lachine canal, by number two of the official subdivision of lot number three thousand four hundred and twelve, of the official plans and books of reference of the parish of Montreal (3412-2), number thirteen of the official subdivision of lot number one thousand nine hundred and thirteen of the said official plans and books of reference (No. 1913-13), by Saint Ambroise street, by lot number sixty-four of the official subdivision of said lot number one thousand nine hundred and thirteen (No. 1913-64), by the rear line of

de la rue Sainte-Marguerite étant exclus) jusqu'au chemin de fer du Grand-Tronc, de là longeant vers l'ouest jusqu'au centre de la rue Saint-Alphonse, par la rue Saint-Jacques, par la moitié nord-est de la rue Saint-Germain, par la rue Sainte-Anne, de la longeant vers l'est jusqu'au lot numéro mille quatre cent quarante-huit des dits plans et livres de renvoi officiels (1448), le côté nord de la rue Sainte-Anne, par le dit lot numéro mille quatre cent quarante-huit (1448), le lot numéro cent quarante-deux, de la subdivision officielle du lot numéro mille quatre cent trente-quatre (1434-142), par la rue Scotland, par le lot numéro cent douze de la subdivision officielle du dit lot numéro mille quatre cent trente-quatre (c-à-d. lot 1434, des plans et livres de renvoi officiels de la paroisse de Montréal), par le chemin de fer du Pacifique, de là longeant vers l'est le côté nord du chemin de fer du Pacifique jusqu'au centre de la rue Irving, par la moitié nord-est de la rue Irving et par la rue Sainte-Catherine, par la moitié nord-est de la rue passant par les lots portant respectivement le numéro deux cent trente-cinq et deux cent trente-cinq A, des dits plans et livres de renvoi officiels de la dite paroisse de Montréal (235 et 235 A) jusqu'au centre de l'avenue Western.

Vers le nord-ouest par la moitié nord-ouest de l'avenue Western, jusqu'au lot numéro cent quatre-vingt-huit A exclusif, des dits plans et livres de renvoi officiels (No. 188 A).

Vers le sud-ouest par le dit lot numéro cent quatre-huit A, du dit plan et livre de renvoi officiels (No. 188 A) jusqu'au lot cent quatre-vingt-huit inclusif, par le lot cent quatre-vingt-huit inclusif jusqu'au chemin de Lachine, par le chemin de Lachine, par les lots portant respectivement les numéros officiels trois cent quatre-vingt-treize, trois cent soixante-quatre, trois cent soixante-trois, trois cent soixante-deux, trois cent soixante-deux A (ce dernier lot étant la rue Pullman), trois cent trente-un, trois cent trente-deux, (étant ce dernier lot la moitié sud-ouest d'une ruelle), trois cent cinq et trois cent un de la subdivision officielle du lot numéro cent quatre-vingt-quatre des plans et livres de renvoi officiels susmentionnés, (Nos. 184-393, 184-364, 184-363, 184-362, 184-362*a*, 184-331, 184-332, 184-305 et 184-301), de là longeant le côté nord vers l'est du chemin de fer du Grand-Tronc jusqu'au centre du chemin de la Côte Saint-Paul, par la moitié sud-ouest du chemin de la Côte Saint-Paul, et par le canal Lachine, selon le prolongement du centre du chemin de la Côte Saint-

Saint Margaret street, (the said lots of Saint Margaret street, being excluded) to the Grand Trunk railway; from thence running westward to the centre of Saint Alphonse street, by Saint James street, by the north-east half of Saint Germain street, by Saint Ann street; thence running eastward to lot number one thousand four hundred and forty-eight of the said official plans and books of reference (1448), the north side of Sainte Ann street, by said lot number one thousand four hundred and forty-eight (1448), lot number one hundred and forty-two, of the official subdivision of lot number one thousand four hundred and thirty-four (1434-142), by Scotland street, by lot number one hundred and twelve, of the official subdivision of said lot number one thousand four hundred and thirty-four, (namely lot 1434, of the official plans and books of reference of the parish of Montreal) by the Canadian Pacific railway, thence running eastward along the north side of the Pacific railway to the centre of Irving street, by the north-east half of Irving street and by Sainte Catherine street, by the north-east half of the street passing along the lots bearing respectively the numbers two hundred and thirty-five and two hundred and thirty-five A, of the said official plan and book of reference of the said parish of Montreal (235 and 235 A) to the centre of Western avenue.

On the north-west, by the north-west half of Western avenue to lot number one hundred and eighty-eight A, exclusively, on the said official plans and books of reference (No 188 A.)

On the south-west, by said lot number one hundred and eighty-eight A, of the said official plan and book of reference (No. 188 A) to lot number one hundred and eighty-eight, inclusively, by lot one hundred and eighty-eight, inclusively to the Lachine road, by Lachine road, by the lots bearing respectively the official numbers three hundred and ninety-three, three hundred and sixty-four, three hundred and sixty-three, three hundred and sixty-two, three hundred and sixty-two A (the latter one being Pullman street), three hundred and thirty-one, three hundred and thirty-two, (the latter one being the south-west half of a lane), three hundred and five and three hundred and one of the official subdivision of lot number one hundred and eighty-four of the official plans and books of reference above mentioned, (Nos. 184-393, 184-364, 184-363, 184-362, 184-362*a*, 184-331, 184-332, 184-305 and 184-301), thence along north side, eastward of the Grand Trunk railway, to the centre of the Côte Saint Paul road, by the south-west half of the Côte Saint Paul road, and by the Lachine canal, along the

Paul, jusqu'au côté sud du canal Lachine, et enfin vers le sud-est par le côté sud du canal Lachine.

———oOo———

Paroisse de Ste Sophie.

Décret canonique du 8 mars, 1862.

PROCLAMATION DU 4 JUIN, 1862.

Les limites pour les fins paroissiales et municipales étant les mêmes, *voir* : proclamation de même date, page 383.

———oOo———

La paroisse de St Paul l'Ermite.

Détachée de L'Assomption de Repentigny et de St Charles de Lachenaye.

Décret canonique du 29 novembre, 1856.

PROCLAMATION DU 20 FEVRIER, 1857.

Les limites pour les fins paroisses et municipales étant les mêmes, *voir* : proclamation de même date, page 393.

Annexion :

Détachée de St Charles de Lachenaye.

Décret canonique du 19 février, 1872.

PROCLAMATION DU 19 MARS, 1874.

Pour description, *voir :* proclamation de même date, page 393.

———oOo———

Paroisse de St Hippolyte.

Décret canonique du 8 février, 1869.

PROCLAMATION DU 11 avril, 1870.

Comprendra le territoire borné comme suit :

1. Au nord et au nord-est, dans le canton de Wexford, à partir de la grande ligne qui le sépare d'avec Abercrombie, les dix premiers lots du troisième rang et les vingt-cinq premiers lots du premier et du second rang du dit canton.

2. A l'est encore et au sud, dans le canton de Kilkenny, partie du onzième et du dixième rangs, depuis le lot dix-huit jusqu'au lot trente, tous deux inclus, et partie du neuvième rang, depuis le lot dix-neuf jusqu'au lot trente, et partie du huitième rang, depuis le lot vingt-deux jusqu'au lot trente, tous inclus.

3. Au sud, à l'ouest et au nord ; 1. les six premiers rangs du canton d'Abercrombie ; 2. partie du septième rang, depuis le huitième lot inclus jusqu'à la grande ligne de Wexford, et 3. partie du huitième rang du dit canton depuis le lot No. 15 inclusivement à

continuation of the centre of the Côte Saint Paul road, to the south side of the Lachine canal, and lastly to the south-east by the south side of the Lachine canal.

———oOo———

Parish of Ste Sophie.

Canonical decree of the 8th March, 1862.

PROCLAMATION OF THE 4TH JUNE, 1862.

The limits for parochial and municipal purposes being the same, *vide :* proclamation of the same date, folio 383.

———oOo———

Parish of St Paul l'Ermite.

Detached from L'Assomption de Repentigny and St Charles de Lachenaye.

Canonical decree of the 29th November, 1856.

PROCLAMATION OF THE 20TH FEBRUARY, 1857.

The limits for parochial and municipal purposes being the same, *vide* : proclamation of same date, folio 393.

Annexation

Detached from St Charles de Lachenaye.

Canonical decree of the 19th February, 1872.

PROCLAMATION OF THE 19TH MARCH, 1874.

For description, *vide :* proclamation of same date, folio 393.

———oOo———

Parish of Ste Hippolyte.

Canonical decree of the 8th February, 1869.

PROCLAMATION OF THE 11TH APRIL, 1870.

Shall comprise the territory bounded as follows :

1. Towards the north and towards the north-east, in the township of Wexford, from the grand line separating it from Abercrombie, the first ten lots of the third range and twenty-five first lots of the first and second ranges of the said township.

2. Towards the east and towards the south, in the township of Kilkenny, part of the eleventh and tenth ranges from lot eighteen to lot thirty both inclusive, and part of the ninth range from lot nineteen to lot thirty, and part of the eighth range from lot twenty-two to lot thirty both inclusive.

3. Towards the south and towards the west and the north ; 1. the six first ranges of the township of Abercrombie ; 2. part of the seventh range from the eighth lot inclusively to the grand line of Wexford, and 3. part of the eighth range of the said township

la dite ligne de Wexford, ayant pour voisines la dite nouvelle paroisse, la mission de St Calixte, la paroisse de Ste Sophie, celles de St Jérôme, St Sauveur, de Ste Adèle, de Sainte Marguerite et de Saint Théodore de Chertsey.

———oOo———

Paroisse de St Calixte.

Décret canonique du 7 juin, 1880.

PROCLAMATION DU 29 SEPTEMBRE, 1880.

Toute cette étendue de terre bornée et décrite comme suit, savoir : dans le canton de Kilkenny, tous les lots du premier rang, du sixième au douzième lot, tous deux inclusivement ; dans le second rang, tous les lots du sixième au seizième lot, ces deux inclusivement ; dans le troisième rang, tous les lots du sixième au vingt-et-unième lot, ces deux inclusivement ; dans le quatrième rang, tous les lots du sixième au vingt-sixième lot, tous deux inclusivement ; dans le cinquième rang, tous les lots du sixième au trentième ces deux inclusivement ; tous les lots dans le sixième et tous les lots dans le septième rang ; dans le huitième rang tous les lots du premier au vingt-et-unième, ces deux inclusivement ; dans le neuvième rang, tous les lots du premier au dix-huitième, ces deux inclusivement ; dans le dixième rang, tous les lots du quatrième au dix-septième, ces deux inclusivement ; dans le onzième rang, tous les lots du sud-est, la moitié du numéro six inclusivement jusqu'au numéro dix-sept aussi inclusivement. La dite paroisse étant bornée au sud, par les paroisses de Saint Lin et Sainte Sophie ; au nord, par la paroisse de Saint Théodore de Chertsey ; à l'est, par la paroisse de Sainte Julienne ; et à l'ouest, par la paroisse de Saint Hippolyte.

———oOo———

Paroisse de St-Canut.

Détachée partie de St-Colomban, partie de Ste Scholastique et partie de St-Hermas.

Décret canonique du 27 février, 1857.

PROCLAMATION DU 9 JUIN, 1857.

Les limites pour les fins paroissiales et municipales étant les mêmes, *voir :* proclamation de même date, page 391.

MOINS : *Cette partie comprise dans Ste-Monique, par proclamation du 31 janvier, 1872.*

———oOo———

Paroisse de St-Come.

Décret canonique du 5 août, 1868.

PROCLAMATION DU 12 JANVIER, 1869.

Les limites pour les fins paroissiales et mu-

from lot fifteen inclusively, to the said line of Wexford, the said new parish confining on the mission of St Calixte, the parishes of Ste Sophie, St Jérôme, St Sauveur, Ste Adèle, Ste Marguerite and St Théodore de Chertsey.

———oOo———

Parish of St Calixte.

Canonical decree of the 7th June, 1880.

PROCLAMATION OF THE 29TH SEPTEMBER, 1880.

All that certain territory bounded and described as follows, to wit : in the township of Kilkenny, all the lots of the first range from the sixth to the twelfth lot, both inclusive ; in the second range, all the lots from the sixth to the sixteenth lot, both inclusive ; in the third range, all the lots from the sixth to the twenty-first lot, both inclusive ; in the fourth range, all the lots from the sixth to the twenty sixth lot, both inclusive ; in the fifth range, all the lots from the sixth to the thirtieth, both inclusive ; all the lots in the sixth and all those in the seventh ranges ; in the eighth range, all the lots from the first to the twenty-first, both inclusive ; in the ninth range, all the lots from the first to the eighteenth, both inclusive ; in the tenth range, all the lots from the fourth to the seventeenth, both inclusive ; in the eleventh range, all the lots on the south-east half of number six inclusive to number seventeen, also inclusive. The said parish being bounded to the south, by the parishes of Saint Lin and Sainte Sophie ; to the north, by the parish of Saint Théodore de Chertsey, to the east, by the parish of Sainte Julienne ; and to the west, by the parish of Sainte Hippolyte.

———oOo———

Parish of St. Canut.

Detached partly from St. Colomban, partly from Ste. Scholastique and partly from St. Hermas.

Canonical decree of the 27th February, 1857.

PROCLAMATION OF THE 9th JUNE, 1857.

The limits for parochial and municipal purposes being the same, *vide* : proclamation of same date, folio 794.

MINUS : *That part comprised in Ste-Monique, by proclamation of the 31st January, 1872.*

———oOo———

Parish of St. Come.

Canonical decree of the 5th August, 1868.

PROCLAMATION OF THE 12th JANUARY, 1869.

The limits for parochial and municipal

nicipales étant les mêmes, *voir* : proclamation de même date, page 429.

MOINS : *Cette partie comprise dans Ste-Emélie de l'Energie, by 47 V. c. 43.*

———oOo———

Paroisse de Ste-Marguerite de Blairfindie.

Décret canonique du 18 juin, 1831.

PROCLAMATION DU 27 AOUT, 1835.

Les limites pour les fins paroissiales et municipales étant les mêmes, *voir* : proclamation de même date, page 201.

MOINS : *Cette partie comprise dans St-Blaise, proclamation du 20 août, 1892, remplacée par celle du 6 octobre, 1892.*

———oOo———

Paroisse de l'Epiphanie.

Détachée de St-Pierre du Portage, de l'Assomption, de St-Henri de Mascouche, St-Jacques et de St-Roch de l'Achigan.

Décret canonique du 26 septembre, 1853.

PROCLAMATION DU 6 AVRIL, 1854

Les limites pour les fins paroissiales et municipales étant les mêmes, *voir* : proclamation de même date, page 413.

MOINS : *Cette partie annexée à St-Roch de l'Achigan, par proclamation du 11 juillet, 1877.*

———oOo———

Paroisse de St-Michel Archange.

Détaché de St-Edouard de St-George et de St-Rémi de LaSalle.

Décret canonique du 15 juin, 1853.

PROCLAMATION DU 23 SEPTEMBRE, 1853.

Les limites pour les fins paroissiales et municipales étant les mêmes, *voir* : proclamation de même date, page 217.

———oOo———

Paroisse de Ste-Beatrix.

Détachée de Ste-Mélanie d'Aillebout.

Décret canonique du 7 novembre, 1861.

PROCLAMATION DU 11 MAI, 1864.

Les limites pour les fins paroissiales et municipales étant les mêmes, *voir* : proclamation de même date, page 494.

———oOo———

Paroisse de St-Thomas.

Détachée de Ste. Elizabeth.

Décret canonique du 12 octobre, 1849.

PROCLAMATION DU 4 FÉVRIER, 1853.

Les limites pour les fins paroissiales et

purposes being the same, *vide* : proclamation of same date, folio 429.

MINUS : *That part comprised in Ste-Emélie de l'Energie, by 47 V. c. 43.*

———oOo———

Parish of Ste. Marguerite of Blairfindie.

Canonical degree of the 18th June, 1831.

PROCLAMATION OF THE 27th AUGUST, 1835.

The limits for parochial and municipal purposes being the same, *vide* : proclamation of same date, folio 201.

MINUS : *That part comprised in Ste-Blaise, by proclamation of the 20th August, 1892, replaced, by that of the 6th October, 1892.*

———oOo———

Parish of l'Epiphanie.

Detached from St. Pierre du Portage de l'Assomption, St. Henri de Mascouche, St. Jacques and St-Roch de l'Achigan.

Canonical decree of the 26th September, 1853.

PROCLAMATION OF THE 6th APRIL, 1854.

The limits for parochial and municipal purposes being the same, *vide* : proclamation of same date, folio 413.

MINUS : *That part annexed to St. Roch de l'Achigan, by proclamation of the 11th July, 1877.*

———oOo———

Parish of St. Michel Archange.

Detached from St. Edouard de St. George and St. Rémi de LaSalle.

Canonical decree of the 15th June, 1853.

PROCLAMATION OF THE 23rd SEPTEMBER, 1854.

The limits for parochial and municipal purposes being the same, *vide* : proclamation of same date, folio 217.

———oOo———

Parish of St-Beatrix.

Detached from Ste. Mélanie d'Aillebout.

Canonical decree of the 7th November, 1861.

PROCLAMATION OF THE 11th MAY, 1864.

The limits for parochial and municipal purposes being the same, *vide* : proclamation of same date, folio 494.

———oOo———

Parish of St. Thomas.

Detached from Ste. Elizabeth.

Canonical decree of the 12th October, 1849.

PROCLAMATION OF THE 4th FEBRUARY, 1853.

The limits for parochial and municipal

municipales étant les mêmes, *voir* : proclamation de même date, page 496.

———oOo———

Paroisse de St-Philippe.

Décret canonique du 1er juin, 1841.

Confirmée par 2 *V. c.* 29.

Reconnue civilement le 5 octobre, 1844.

Pour description, *voir* : page 211.

———oOo———

Paroisse de St Norbert.

Détachée de Ste Geneviève de Berthier.

Décret canonique du 8 août, 1848.

PROCLAMATION DU 17 JANVIER, 1853.

Les limites pour les fins paroissiales et municipales étant les mêmes, *voir* : proclamation de même date, page 459.

———oOo———

Paroisse de St Charles Borromée de l'Industrie.

Détachée de St Paul de Lavaltrie, du canton de Kildare et de Ste Elizabeth.

Décret canonique du 23 décembre, 1843.

PROCLAMATION DU 16 JUIN, 1845.

Les limites pour les fins paroissiales et municipales étant les mêmes, *voir* : proclamation de même date, page 499.

MOINS : *Cette partie comprise dans St Liguori, par proclamation du 22 juin,* 1880.

———oOo———

Paroisse de St Michel des Saints.

Décret canonique du 18 juin, 1883.

PROCLAMATION DU 8 AVRIL, 1884.

Les limites pour les fins paroissiales et municipales étant les mêmes, *voir* : proclamation de même date, page 462.

———oOo———

Paroisse de l'Assomption de Repentigny.

Edits et ordonnances du 3 mars, 1722.

Enregistré au Bureau du Procureur Général du Roi, le 5 octobre, 1722.

Les limites pour les fins paroissiales et municipales étant les mêmes, *voir* : edits et ordonnances de même date, page 400.

Annexion :

Détachée de Ste Anne de Varennes.

purposes being the same, *vide* : proclamation of same date, folio 496.

———oOo———

Parish of St. Philippe.

Canonical decree of the 1st June, 1841.

Confirmed by 2 *V. c.* 29.

Civilly recognised on the 5th October, 1844.

For description, *vide :* folio 211.

———oOo———

Parish of St Norbert.

Detached from Ste Geneviève de Berthier.

Canonical decree of the 8th August, 1848.

PROCLAMATION OF THE 17TH JANUARY, 1853.

The limits for parochial and municipal purposes being the same, *vide :* proclamation of same date, folio 459.

———oOo———

Parish of St Charles Borromee de l'Industrie.

Detached from St Paul de Lavaltrie, the township of Kildare and Ste Elizabeth.

Canonical decree of the 23th December, 1843.

PROCLAMATION OF THE 16TH JUNE, 1845.

The limits for parochial and municipal purposes being the same, *vide* : proclamation of the same date, folio 499.

MINUS : *That part comprised in St Liguori, by proclamation of the 22nd June,* 1880.

———oOo———

Parish of St Michel des Saints

Canonical decree of the 18th June, 1883.

PROCLAMATION OF THE 8TH APRIL, 1884.

The limits for parochial and municipal purposes being the same, *vide* : proclamation of same date, folio 462.

———oOo———

Parish of l'Assomption de Repentigny.

Edicts and ordinances of the 3rd March, 1722.

Registered at the King's Attorney General's Office, on the 5th October, 1722.

The limits for parochial and municipal purposes being the same, *vide* : edicts and ordinances of same date, folio 400.

Annexation :

Detached from Ste Anne de Varennes.

Décret canonique du 18 septembre, 1882.

45 V. C. 44. SANCTIONNE LE 1 MAI, 1882.

Pour description, *voir* : annexion sous la même autorité, page 400.

MOINS : *Cette partie comprise dans St Paul l'Ermite par proclamation du 20 février*, 1857.

———oOo———

Paroisse de Ste Emelie de l'Energie.

Détachée de St Jean de Matha et de St Come.

Décret canonique du 25 avril, 1870 et 25 septembre, 1878.

45 V. C. 43. SANCTIONNE LE 10 JUIN, 1878.

Pour description, *voir* : page 428.

———oOo———

Paroisse de Ste Théodosie.

Détachée de St François-Xavier de Verchères.

Décret canonique du 1er mars, 1878.

PROCLAMATION DU 24 JUILLET, 1878.

Les limites pour les fins paroissiales et municipales étant les mêmes, *voir* : proclamation de même date, page 251.

———oOo———

Paroisse de St Vincent de Paul (dans la cité de Montréal.)

Détaché de N. D. de Montréal.

Décret canonique du 10 septembre, 1867.

38 V. C. 29. SANCTIONNE LE 25 FEVRIER, 1875.

La paroisse de Saint Vincent de Paul, érigée par décret en date du 10 septembre 1867, et amendé et publié en 1874, bornée au sud, par le fleuve St Laurent ; à l'ouest, par le centre de l'avenue Colborne, se prolongeant jusqu'au trait-quarré des terres de la Côte de la Visitation ; au nord, par le dit trait-quarré jusqu'au centre d'une rue projetée portant le nom de Richardson, formant les limites de la cité de Montréal ; et à l'est, par le centre de la dite rue Richardson, se prolongeant jusqu'au fleuve St Laurent.

Annexion :

Décret canonique du 16 septembre, 1875.

PROCLAMATION DU 13 JANVIER, 1876.

Une partie du lot numéro cent soixante-deux, du village d'Hochelaga, comprenant les numéros de subdivision 162-6, 162-7, 162-8, 162-9, 162-10, 162-11, 162-12, 162-13, 162-14, 162-15, 162-16, 162-17 et la totalité des lots Nos. 164, 165, 166, 167, 168, 169, 170, 171, 172, 173, 174 et 175 ; et bornée vers le nord-est, par le fleuve St Laurent ; vers le nord, par la ligne qui sépare les numéros de subdivision

Canonical decree of the 18th September, 1882.

45 V. C. 44. ASSENTED TO THE 1ST MAY, 1882.

For description, *vide* : annexation under the same authority, folio 400.

MINUS : *That part comprised in St Paul l'Ermite, by proclamation of the 20th February*, 1857.

———oOo———

Parish of Ste Emelie de l'Energie.

Detached from St Jean de Matha and St Come.

Canonical decrees of the 25th April, 1870 and 25th September, 1878.

45 V. C. 43. ASSENTED TO THE 10TH JUNE, 1884.

For description, *vide* : folio 428.

———oOo———

Parish of Ste Théodosie.

Detached from St François Xavier de Verchères.

Canonical decree of the 1st March, 1878.

PROCLAMATION OF THE 24TH JULY, 1878.

The limits for parochial and municipal purposes being the same, *vide* : proclamation of the same date, folio 251.

———oOo———

Parish of St Vincent de Paul (in the city of Montreal.)

Detached from N. D. de Montréal.

Canonical decree of the 10th September, 1867.

38 V. C. 29. ASSENTED TO THE 25TH FEBRUARY, 1875.

The parish of Saint Vincent de Paul, erected by decree dated the tenth of September 1867, amended and published in 1874, bounded towards the south, by the river Saint Lawrence ; towards the west, by the centre of Colbourne Avenue, prolonged to the trait-quarré of the lands of the Côte de la Visitation ; to the north, by the said trait-quarré to the centre of a projected street, called Richardson, forming the limits of the city of Montréal ; and to the east, by the centre of the said Richardson street, prolonged to the river St Lawrence.

Annexation :

Canonical decree of the 16th September, 1875.

PROCLAMATION OF THE 13th JANUARY, 1876.

A part of the lot number one hundred and sixty-two, of the village of Hochelaga, comprising the subdivision numbers 162-6, 162-7, 162-8, 162-9, 162-10, 162-11, 162-12, 162-13, 162-14, 162-15, 162-16, 162-17 and the whole of the lots Nos. 164, 165, 166, 167, 168, 169, 170, 171, 172, 173, 174 and 175 ; and being bounded towards the north-east, by the river Saint

162-5 et 162-6 ; puis de là, vers le sud-ouest, par le chemin public d'Hochelaga, jusqu'à la ligne entre les numéros 166 et 159 ; de là, vers le nord-ouest, en suivant la ligne de division entre les dits lots Nos. 166 et 159, jusqu'à l'extrémité nord-ouest du dit lot 166 ; puis de là, vers le sud-ouest, en suivant la division entre le No. 166 et le lot No. 148 jusqu'à la ligne entre entre le dit No. 148 et le No. 174 ; de là, vers le nord-ouest, encore entre le dit lot No. 148 et les Nos. 174 et 175 jusqu'à la limite des terres du village de la côte de la Visitation et le dit lot No. 175 ; de là, vers le sud-ouest, entre les dites terres du village de la côte Visitation et le No. 175 et le No. 173 ; de là, vers le nord-ouest, encore en suivant la ligne du village de la côte Visitation, jusqu'à l'extrémité nord-ouest du dit lot No. 173 ; puis de là, vers le sud-ouest, jusqu'au coin ouest du même lot No. 173 ; puis de là, vers le sud-est, en suivant la limite sud-ouest du lot No. 173 jusqu'aux limites de la cité de Montréal ; puis de là, vers l'est, en suivant les limites de la cité de Montréal, jusqu'au fleuve St Laurent.

MOINS : *Cette partie comprise dans la paroisse de St Grégoire le Thaumaturge, par décret canonique du 7 décembre*, 1887.

MOINS : *Cette partie annexée à la paroisse de N. D. du Bon Conseil, par décret canonique du 7 février*, 1883.

———oOo———

Paroisse de Saint Basile le Grand.

Détachée de St Joseph de Chambly.

Décret canonique du 23 novembre, 1870.

PROCLAMATION DU 15 JUIN, 1871.

Les limites pour les fins paroissiales et municipales étant les mêmes, *voir* : proclamation de même date, page 254.

Explication de la frontière sud-ouest :

Décret canonique du 6 décembre, 1873.

37 V. C. 19. SANCTIONNE LE 28 JANVIER, 1874.

Pour description, *voir* : page 254.

———oOo———

Paroisse de St Bruno de Montarville.

Décret canonique du 4 août, 1842.

PROCLAMATION DU 9 OCTOBRE, 1846.

Les limites pour les fins municipales et paroissiales étant les mêmes, *voir* : proclamation de même date, page 261.

Lawrence ; towards the north, by the line which separates the subdivision numbers 162-5 and 162-6 ; thence, towards the south-west, by the public road of Hochelaga, as far as the line between the numbers 166 and 159 ; thence, towards the north-west, following the line of division between the said lots Nos. 166 and 159 to the north-west extremity of the said lot No. 166 ; thence, towards the south-west, following the division between the No. 166 and lot No. 148, to the line between the said No. 148 and No. 174 ; thence, still towards the north-west, between the said lot No. 148, and the Nos. 174 and 175, to the limit of the lands of the village of La Côte Visitation and the said lot No. 175 ; thence, towards the south-west between the said lands of the village of la Côte Visitation and No. 175 and No. 173 ; thence, still towards the north-west, following the line of the village of La Côte Visitation, to the north-west extremity of the said lot No. 173 ; thence, towards the south-west, as far as the west corner of the said lot No. 173 ; thence, towards the south-east, following the south-west limit of lot No. 173 to the limits of the city of the city of Montreal ; thence, towards the east, following the limits of the city of Montreal, to the river St Lawrence.

MINUS : *That part comprised in the parish of St Grégoire le Thaumaturge, by canonical decree of the 7th December*, 1887.

MINUS : *That part annexed to the parish of N. D. du Bon Conseil, by cononical decree of the 7th February*, 1883.

———oOo———

Parish of St Basile le Grand.

Detached from St Joseph de Chambly.

Canonical decree of the 23rd November, 1877.

PROCLAMATION OF THE 15th JUNE, 1871.

The limits for parochial and municipal purposes being the same, *vide :* proclamation of same date, folio 254.

Confirmation of the south-west frontier :

Canonical decree of the 6th December, 1873.

37 V. C. 19. ASSENTED TO THE 28TH JANUARY, 1874.

For description, *vide* : folio 254.

———oOo———

Parish of St Bruno de Montarville.

Canonical decree of the 4th August, 1842.

PROCLAMATION OF THE 9th OCTOBER, 1846.

The limits for parochial and municipal purposes being the same, *vide :* proclamation of same date, folio 261.

Annexion :

Détachée de St Joseph de Chambly.

Décret canonique du 12 août, 1852.

PROCLAMATION DU 2 AVRIL, 1853.

Pour description, *voir:* proclamation de même date, page 261.

Annexion :

Détachée de Ste Julie.

Décret canonique du 29 août, 1857.

PROCLAMATION DU 14 NOVEMBRE, 1857.

Tout le territoire situé à l'extrémité du rang appelé " le rang des Quarante-Deux ", à partir de la terre actuellement occupée par Hubert Forgues, inclusivement, et de là, en descendant jusqu'à la terre de Michel Adrien dit Lamoureux, senior, inclusivement.

——oOo——

Paroisse de St-Francois-Xavier de Vercheres.

Edits et ordonnances du 3 mars, 1722.

Enregistré au Bureau du Procureur Général du Roi, le 5 octobre, 1722.

VERCHERES.—L'étendue de la paroisse de Saint François-Xavier, située sur le dit fief, sera de cinq quarts de lieue de front, que contient la dite seigneurie, à prendre du côté d'en bas, depuis le fief de Bellevue qui joint celui de Fosseneuve, en remontant jusqu'au fief de Marigot, des profondeurs de la dite seigneurie et des Isles aux Prunes, Marie et à l'Huissier, situées au devant d'icelles, et qui en sont dépendantes, à l'exception de neuf chefs de famille établis sur le bout d'en haut de la dite Isle Marie, qui seront et resteront paroissiens de la nouvelle paroisse qui doit être érigée aux Isles Bouchard, comme ils y ont été joints ci-dessus, et sur les remontrances des seigneurs et habitants du dit Verchères, il y sera établi un curé incessamment qui desservira, par voie de mission, le dit fief de Bellevue, situé entre Fosseneuve et Verchères, contenant demi-lieue de front, le fief de Marigot, contenant un quart de lieue de front le long du fleuve, depuis Verchères en remontant jusqu'au fief de la Demoiselle Le Sueur, et le fief de Cabanac, situé derrière les dits fiefs Bellevue, Verchères et le Marigot, jusqu'à ce qu'il y ait lieu d'y ériger une paroisse.

Paroisse canonique :

Décret canonique du 28 novembre, 1832.

Pour description, *voir :* décret de même date, page 254.

Annexation :

Detached from St Joseph de Chambly.

Canonical decree of the 12th August, 1852.

PROCLAMATION OF THE 2nd APRIL, 1853.

For description, *vide* : proclamation of same date, folio 261.

Annexation :

Detached from Ste Julie.

Canonical decree of the 29th August, 1857.

PROCLAMATION OF THE 14th NOVEMBER, 1857.

All the territory situated at the extremity of the range called, " le rang des Quarante-Deux, " from the land now occupied by Hubert Forgues inclusive, and thence, descending to the land of Michel Adrien dit Lamoureux, senior, inclusively.

——oOo——

Parish of St. Francois-Xavier de Vercheres.

Edicts and ordinances of the 3rd March, 1722.

Registered at the King's Attorney General's Office, on the 5th October, 1722.

VERCHERES.—The extent of the parish of Saint François-Xavier, situate in the above fief, shall be five fourths of a league in front, which the said seigniory contains, reckoned from the fief of Bellevue, on the lower side, which adjoins that of Fosseneuve, upwards to the fief of Marigot, with the depth of the said seigniory, and the Isles aux Prunes Marie, and a l'Huissier, lying opposite the same and dependant thereon, with the exception of nine heads of families settled on the upper end of the Isle Marie, who shall be and remain parishioners of the new parish to be erected at the Isles Bouchard, as they have been hereinabove annexed thereto ; and on the representations made by the seignior and inhabitants of Verchères aforesaid, a curé shall immediatly be established there, and shall serve, by way of mission, the said fief of Bellevue, situate between Fosseneuve and Verchères, containing half a league in front, the fief of Marigot, containing a quarter of a league in front along the river Saint Lawrence, from Verchères upwards to the fief of Demoiselle LeSueur, and the fief of Cabanac, situate in rear of the fiefs of Bellevue, Verchères and Marigot, until it becomes necessary to erect a parish there.

Canonical parish :

Canonical decree of the 28th November, 1832.

For description, *vide* : decree of same date, folio 254.

MOINS : *Cette partie comprise dans Sainte Théodosie, par proclamation du 24 juillet,* 1878.

———oOo———

Paroisse de N.-D. de Montreal.

Edits et ordonnances du 3 mars, 1722.

Enregistré au Bureau du Procureur Général du Roi, le 5 octobre, 1722.

MONTRÉAL.—L'étendue de la paroisse de cette ville, hors d'icelle, sera sur le bord du fleuve, du côté d'en bas, depuis l'habitation de Louis Gervais habitant de la côte St-Martin, icelle comprise, et continuera le long de la dite côte jusqu'à celle de Ste-Marie, et le long de la dite côte de Ste-Marie jusqu'à la dite ville ; au-dessus de la dite ville elle contiendra, le long du fleuve, le lieu dit la Pointe Saint-Charles et la côte des Argoulets; dans les terres elle contiendra les Côtes de la Visitation, de St-Joseph, Notre-Dame des Neiges,de la côte de Saint Pierre toute entière, celle de Saint Paul jusqu'à l'habitation d'Yves Lucas, icelle comprise, et la côte de Sainte Catherine aussi toute entière, ensemble l'Isle Saint Paul, située dans le fleuve au devant de la chute de la rivière Saint Pierre, et l'Isle au Héron, située vis-à-vis de la dite Côte de Argoulets ; et le curé de la dite paroisse desservira, par voie de mission, depuis l'habitation du dit L. Gervais, habitant de la côte St-Martin en descendant, et la côte de la Longue Pointe, aussi en descendant, jusqu'à l'habitation de François Blot, icelle non comprise, et ce jusqu'à ce qu'il y ait une église paroissiale à la dite Côte de la Longue Pointe

Annexion :

Décret canonique du 26 mai, 1873.

Voir : 38 V. c. 29, sec. 5.

A dater de la mise en force du présent acte, le cimetière de la côte des Neiges, y comprise la terre du nommé Willam Tate, est reconnu détaché de la paroisse de Notre-Dame de Grâces et annexé, pour les fins religieuses et de fabrique, à la paroisse de Notre-Dame de Montréal telle que désignée et délimitée dans le dit décret du 26 mai, 1873.

Annexion :

Décret canonique du 19 août, 1880.

Toute cette partie de la paroisse de St-Joseph qui se trouvait à l'ouest de la rue Sherbrooke.

MOINS : *Les limites des paroisses de Ste-Brigide, St-Joseph, N.-D. de Grâces, St-Henri, St-Enfant Jésus, St-Gabriel, La Nativité de la Ste-Vierge, St-Vincent de Paul.*

———oOo———

MINUS : *That part comprised in Ste. Théodosie by proclamation of the 24th July,* 1878.

———oOo———

Parish of N.-D. of Montreal.

Edicts and ordinances of the 3rd March,1722

Registered at the King's Attorney General's Office, on the 5th October, 1722.

MONTRÉAL.—The extent of the parish of this town, outside the same, shall be, on the bank of the river, beginning at the lower side, from the land of Louis Gervais,an inhabitant of the Côte Saint Martin, the same included and continuing along the said Côte to that of Sainte Marie, and along the said Côte of Sainte Marie up to the said town ; above the said town it shall contain, along the river, the place called Pointe Saint Charles and the Côte des Argoulets ; inland it shall contain the Côtes of La Visitation, Saint Joseph, Notre-Dame des Neiges, the whole of the côte Saint Pierre, that of Saint Paul as far as the land of Ives Lucas,the same included, and the whole of the Côte Sainte Catherine, together with Saint Paul's Island situated in the River Saint Lawrence opposite the falls of the River Saint Pierre, and Heron Island situated opposite the said Côte des Argoulets ; and the curé of the said parish shall serve, by way of mission, from the land of the said Louis Gervais, and inhabitant of the Côte Saint Martin, downwards, and the Côte of Longue Pointe, also downwards, to the land of François Blot, the same not included, until there is a parish church at the said Côte of Longue Pointe.

Annexation :

Canonical decree of the 26th May, 1873.

Vide : 38 V. c. 29, sec. 5.

From and after the coming into force of this act, the cemetery of the Côte des Neiges, including the farm of William Tate, is recognized detached from the parish of Notre-Dame de Grâces and annexed,for all religious and *fabrique* purposes, to the parish of Notre-Dame of Montreal as described and its boundaries fixed in the said decree of the 26th May, 1873.

Annexation :

Canonical decree of the 19th August, 1880.

All that part of the parish of St. Joseph lying to the west of Sherbrooke Street.

MINUS : *The limits of the parishes of Ste. Brigide, St. Joseph, N.-D. de Grâces, St. Henri, St. Enfant Jésus, St. Gabriel, La Nativité de la Ste. Vierge, St. Vincent de Paul.*

———oOo———

Paroisse de St-Constant.

Décret canonique du 28 octobre, 1841.

PROCLAMATION DU 16 AOUT, 1842.

Les limites pour les fins paroissiales et municipales étant les mêmes, *voir :* proclamation de même date, page 208.

———oOo———

Paroisse de St-Remi de La Salle.

Décret canonique du 3 juin, 1828.

PROCLAMATION DU 10 JUILLET, 1835.

Les limites pour les fins paroissiales et municipales étant les mêmes, *voir* : proclamation de même date, page 213.

———oOo———

Paroisse de St-Isidore.

Décret canonique du 4 mai, 1836.

PROCLAMATION DU 16 AOUT, 1842.

Les limites pour les fins paroissiales et municipales étant les mêmes, *voir :* proclamation de même date, page 212.

———oOo———

Paroisse St-Jacques le Mineur.

Décret canonique du 26 novembre, 1834.

PROCLAMATION DU 15 JANVIER, 1857.

Les limites pour les fins paroissiales et municipales étant les mêmes, *voir :* proclamation de même date, page 209.

———oOo———

Paroisse de Ste-Anne des Plaines.

Décret canonique du 14 septembre, 1829.

PROCLAMATION DU 9 OCTOBRE, 1835.

Les limites pour les fins paroissiales et municipales étant les mêmes, *voir :* proclamation de même date, page 402.

Annexion :

Détachée de St-Louis de Terrebonne.

Décret canonique du 30 octobre, 1876.

PROCLAMATION DU 16 FÉVRIER, 1877.

Pour description, *voir :* proclamation de même date, page 403.

MOINS : *Cette partie comprise dans St-Janvier de Blainville, par proclamation du 28 mai, 1846.*

———oOo———

Paroisse de St-Vincent de Paul (Isle Jesus.)

Décret canonique du 25 novembre, 1841.

Pour description, *voir* : décret de même date page 314.

———oOo———

Parish of St. Constant.

Canonical decree of the 28th October, 1841.

PROCLAMATION OF THE 16th AUGUST, 1842.

The limits for parochial and municipal purposes being the same, *vide :* proclamation of same date, folio 208.

———oOo———

Parish of St. Remi de La Salle.

Canonical decree of the 3rd May, 1836.

PROCLAMATION OF THE 10th JULY, 1835.

The limits for parochial and municipal purposes being the same, *vide* . proclamation of same date, folio 213.

———oOo———

Parish of St-Isidore.

Canonical decree of 4th May, 1836.

PROCLAMATION OF THE 16th AUGUST, 1842.

The limits for parochial and municipal purposes being the same, *vide :* proclamation of same date, folio 212.

———oOo———

Parish of St-Jacques le Mineur.

Canonical decree of the 26th November, 1834.

PROCLAMATION OF THE 15th JANUARY, 1857.

The limits for parochial and municipal purposes being the same, *vide :* proclamation of same date, folio 209.

———oOo———

Parish of Ste-Anne des Plaines.

Canonical decree of the 14th September, 1829.

PROCLAMATION OF THE 9th OCTOBER, 1835.

The limits for parochial and municipal purposes being the same, *vide :* proclamation of the same date, folio 402.

Annexation :

Detached from St. Louis de Terrebonne.

Canonical decree of the 30th October, 1876.

PROCLAMATION OF THE 16th FEBRUARY, 1877.

For description, *vide* : proclamation of same date, folio 403.

MINUS : *That part comprised in St-Janvier de Blainville, by proclamation of the 28th May,* 1846.

———oOo———

Parish of St-Vincent de Paul (Isle Jesus.

Canonical decree of the 25th November, 1841.

For description, *vide :* decree of same date, folio 314.

———oOo———

La paroisse de Ste-Marie Salomee.

Détachée de St-Jacques.

Décrets canoniques du 15 août, 1888.

PROCLAMATION DU 27 DÉCEMBRE, 1888.

Les limites paroissiales et municipales étant les mêmes, *voir* : proclamation de même date, page 446.

———oOo———

Paroisse de l'Enfant Jesus de la Pointe aux Trembles.

Edits et ordonnances du 3 mars, 1722.

Enrégistré au Bureau du Procureur Général du Roi, le 5 octobre, 1722.

Les limites pour les fins paroissiales et municipales étant les mêmes, *voir* : édits et ordonnances de même date, page 333.

———oOo———

Paroisse de St-Raphael de l'Isle Bizard.

Décret canonique du 10 juillet, 1839.

Reconnue civilement le 10 janvier, 1840, sous l'acte 2 V. c. 29.

Comprend toute l'île Bizard.

———oOo———

Paroisse de St-Laurent.

Edits et ordonnances du 3 mars, 1722.

Enrégistré au Bureau du Procureur Général du Roi, le 5 octobre, 1722.

Les limites pour les fins paroissiales et municipales étant les mêmes, *voir* : édits et ordonnances de même date, page 325.

N.-B. Pour description explicative entre St-Laurent et Lachine, *voir :* 49-50 V. c. 57 à la page 326.

———oOo———

Paroisse des Sts-Anges de Lachine.

Edits et ordonnances du 3 mars, 1722.

Enrégistré au Bureau du Procureur Général du Roi, le 5 octobre, 1722.

Les limites pour les fins paroissiales et municipales étant les mêmes, *voir :* édits et ordonnances de même date, page 325

DÉFINITION.

Décret canonique du 12 mai, 1870.

49-50 V. c. 57. SANCTIONNE LE 21 JUIN, 1886.

Pour description, *voir* : même statut à la page 326.

———oOo———

Paroisse de Ste-Genevieve

Décret canonique du 8 avril, 1834.

PROCLAMATION DU 10 JUILLET, 1843.

Les limites pour les fins paroissiales et

The parish of Ste. Marie Salomee.

Detached from St. Jacques.

Canonical decree of the 15th August, 1888.

PROCLAMATION OF THE 27th DECEMBER, 1888.

The municipal and parochial limits being the same, *vide* : proclamation of same date, folio 446.

———oOo———

Parish of l'Enfant Jesus de la Pointe aux Trembles

Edicts and ordonnances of the 3rd March, 1722.

Registered at the King's Attorney General's Office, on the 5th October, 1722.

The limits for parochial and municipal purposes being the same, *vide* : edicts and ordinances, folio 333.

———oOo———

Parish of St. Raphael de l'Isle Bizard.

Canonical decree of the 10th July, 1839.

Civilly recognized on the 10th January, 1840, under the Act 2 V. c. 29.

Includes the whole Isle Bizard.

———oOo———

Parish of St. Laurent.

Edicts and ordinances of the 3rd March, 1722.

Registered at the King's Attorney General Office, on the 5th October, 1722.

The limits for municipal and parochial purposes being the same, *vide* : edicts and ordinances of same date, folio 325.

N.-B. For explanatory description between St. Laurent and Lachine, *vide* : 49-50 V. c. 57 at folio 326.

———oOo———

Parish of Sts. Anges de Lachine.

Edicts and ordinances of the 3rd March, 1722.

Registered at the King's Attorney General's Office, on the 5th October, 1722.

The limits for parochial and municipal purposes being the same, *vide :* edicts and ordinances of same date, folio 325.

DEFINITION.

Canonical decree of the 12th May, 1870.

49-50 V. c. 57. ASSENTED TO THE 21ST JUNE, 1886

For description, *vide* : same statute at folio 326.

———oOo———

Parish of Ste. Genevieve.

Canonical decree of the 8th April, 1834.

PROCLAMATION OF THE 10th July, 1843.

The limits for parochial and municipal

municipales étant les mêmes, *voir* : proclamation de même date, page 313.

———oOo———

Paroisse de St-Liguori.

Détachée de St-Jacques de l'Achigan, canton de Rawdon et de St-Ambroise de Kildare.

Décret canonique du 13 mars, 1850.

PROCLAMATION DU 22 JUIN, 1880.

Les limites pour les fins paroissiales et municipales étant les mêmes, *voir :* proclamation de même date, page 457.

———oOo———

Paroisse de St-Alexis.

Détachée de St-Ours du St-Esprit et St-Jacques de l'Achigan.

Decret canonique du 18 février, 1851.

PROCLAMATION DU 18 AOUT, 1851.

Les limites pour les fins paroissiales et municipales étant les mêmes, *voir* : proclamation de même date, page 442.

———oOo———

Paroisse de Ste-Dorothee.

Détachée de St-Martin et Ste-Rose.

Décret canonique du 29 janvier, 1869.

PROCLAMATION DU 9 AOUT, 1869

Les limites pour les fins paroissiales et municipales, étant les mêmes, *voir :* proclamation de même date, page 304.

———oOo———

Paroisse de Ste. Cunegonde (dans la cite de Montreal).

Détachée de St. Henri.

Décret canonique du 11 décembre, 1875.

39 V. c. 36. SANCTIONNE LE 24 DECEMBRE, 1875.

La paroisse de Ste. Cunégonde, érigée par décret en date du onze de décembre 1875, comprenant la partie est de la paroisse de Saint-Henri des Tanneries, et bornée au sud, par le canal Lachine, depuis la rue Atwater jusqu'aux limites actuelles de la ville de Montréal ; à l'est, par les limites actuelles de la ville de Montréal, depuis le canal Lachine jusqu'à la rue Dorchester ; au nord, par une ligne passant par le milieu de la rue Dorchester, et se prolongeant des limites de la ville de Montréal jusqu'à la rue Atwater ; à l'ouest, par une ligne passant par le milieu de la rue Atwater, et se prolongeant depuis la rue Dorchester jusqu'au canal de Lachine.

purposes being the same, *vide* : proclamation of same date, folio 313.

———oOo———

Parish of St. Liguori.

Detached from St. Jacques de L'Achigan, the townships of Rawdon and St. Ambroise de Kildare.

Canonical decree of the 13th March, 1850.

PROCLAMATION OF THE 22nd JUNE, 1880.

The limits for parochial and municipal purposes being the same, *vide :* proclamation of same date, folio 457.

———oOo———

Parish of St. Alexis.

Detached from St. Ours du St. Esprit and St. Jacques de l'Achigan.

Canonical decree of the 18th February, 1851.

PROCLAMATION OF THE 18th AUGUST, 1851.

The limits for parochial and municipal purposes being the same, *vide :* proclamation of same date, folio 442.

———oOo———

Parish of Ste. Dorothee

Detached from St. Martin and Ste. Rose.

Canonical decree of the 29th January, 1869.

PROCLAMATION OF THE 9th AUGUST, 1869.

The limits for parochial and municipal purposes being the same, *vide* : proclamation of same date, folio 304.

———oOo———

Parish of Ste. Cunegonde (in the city of Montreal).

Detached from St. Henri.

Canonical decree of the 11th December, 1875.

39 V. c. 36. ASSENTED TO THE 24TH DECEMBER, 1875.

The parish of Ste. Cunégonde erected by decree, dated december 11th, 1875, comprising the eastern part of the parish of St. Henri des Tanneries, and bounded on the south, by the Lachine canal, from Atwater street to the actual limits of the city of Montreal ; on the east, by the actual limits of the city of Montreal, from the Lachine canal to Dorchester street ; on the north, by a line passing through the middle of Dorchester street, and extending from the limits of the city of Montreal to Atwater street ; on the west, by a line passing through the middle of Atwater street, and extending from Dorchester street to the Lachine canal.

Annexion :

Décret canonique du 24 septembre, 1880.

Avis dans la Gazette Officielle de Québec, No. 27 du 8 juillet, 1882, page 1377.

Bornée au sud, par le canal de Lachine ; à l'est, par une ligne qui, partant du canal de Lachine et passant par le milieu de la rue Canning, se prolonge par le centre de l'Avenue Gladstone et de l'Avenue Edge Hill, jusqu'à la rue Dorchester ; au nord, par le milieu de la rue Dorchester, depuis l'Avenue Edge Hill jusqu'aux limites de la ville ; à l'ouest, par limites de la ville.

———oOo———

La paroisse du Tres Saint Nom de Jesus.

Détachée de la Nativité de la Très Ste. Vierge d'Hochelaga.

Décret canonique du 20 août, 1888. G. O. Q. du 15 septembre, 1888.

La paroisse du Très-Saint Nom de Jésus, dans le comté d'Hochelaga, district de Montréal, érigée canoniquement, par un décret, en date du 20 août 1888, formée la dite paroisse de toute la municipalité de Maisonneuve, partie de la paroisse de la Nativité de la Très-Sainte Vierge d'Hochelaga, et bornée comme suit, savoir : au nord-est, par la paroisse de Saint-François d'Assise de la Longue-Pointe; au nord-ouest, par la municipalité de la Côte Visitation ; au sud-ouest, par la ville de Montréal et au sud-est, par le fleuve Saint-Laurent.

———oOo———

Paroisse de St. Patrice (dans la cite de Montreal).

Pour les catholiques parlant l'anglais.

Annexion :

Par un décret du 19 août 1880, toute cette partie de la paroisse de Ste. Anne qui se trouvait à l'ouest de la rue Sherbrooke, à été annexée à St. Patrice.

———oOo———

La paroisse de St. Charles (dans la cite de Montreal).

Décret canonique du 27 avril, 1883. G. O. Q. 30 juillet, 1887.

Formée de toute la partie de la paroisse de St. Joseph à Montréal, située au sud du canal Lachine ; et aussi de tous les catholiques de

Annexation :

Canonical decree of the 24th September, 1880.

Notice in the Quebec Official Gazette, No. 27 of the 8th July, 1882, folio 1377.

Bounded on the south, by the Lachine canal ; on the east, by a line which, starting from the Lachine canal and passing along the centre of Canning street is continued along the centre of Gladstone Avenue, and of Edge Hill Avenue, to Dorchester street ; on the north, by the middle of Dorchester street, from Edge Hill Avenue to the limits of the town ; on the west, by the limits of the town.

———oOo———

The parish of Tres Saint Nom de Jesus.

Detached from La Nativité de la Très Ste. Vierge d'Hochelaga.

Canonical decree of the 20th August, 1888. Q. O. G. of the 15th September, 1888.

The parish of Très-Saint Nom de Jésus, in the county of Hochelaga, district of Montreal, canonically erected by a decree, in date of the 20th August, 1888, formed the said parish of all the municipality of Maisonneuve, part of the parish of La Nativité de la Très Sainte Vierge of Hochelaga, and bounded as follows, to wit : on the north-east, by the parish of Saint François d'Assise of la Longue-Pointe ; on the north-west, by the municipality of la Côte Visitation ; on the south-west, by the city of Montreal ; and on the south-east, by the river Saint Lawrence.

———oOo———

The parish of St. Patrice (in the city of Montreal).

For catholics speaking the english language.

Annexation :

By a decree of the 19th August 1880, all that part of the parish of Ste. Anne, being to the westward of Sherbrooke street, has been annexed to St. Patrick.

———oOo———

The parish of St. Charles (in the city of Montreal).

Canonical decree of the 27th April, 1883. Q. O. G. of the 30th July, 1887.

Formed of all that part of the parish of St. Joseph at Montreal, situate on the south of the Lachine canal ; and also of all the catho-

la paroisse de St. Gabriel qui ne parlent pas la langue anglaise.

———oOo———

La paroisse de St. Gregoire le Thaumaturge (dans la cite de Montreal).

Détachée de Sacré-Cœur, St-Vincent de Paul, La Nativité de la Ste. Vierge, Notre-Dame du Bon Conseil, St. Enfant Jésus, St. Jean-Baptiste.

Décret canonique du 7 décembre, 1887.

Gazette Officielle du 31 décembre, 1887.

Bornée comme suit, savoir : au sud-est, par le milieu de la rue Sherbrooke, et sa continuation projetée ; au sud-ouest, par le milieu de la rue Amherst, jusqu'aux limites sud-est de la paroisse Saint-Jean-Baptiste ; et de là, au nord-ouest, par la dite paroisse de Saint-Jean-Baptiste ; au sud-ouest, encore par le milieu du chemin Papineau jusqu'à l'Avenue Mont-Royal, limite nord-ouest de la dite paroisse de Saint-Jean-Baptiste ; au sud-est, de nouveau par le milieu de la dite Avenue Mont-Royal jusqu'à la rue Amherst, et de là, au sud-ouest, par le milieu de la dite rue Amherst jusqu'à la ligne du chemin de fer " Pacifique Canadien "; et enfin au nord-ouest de nouveau, au nord et au nord-est, par la dite ligne du chemin de fer " Pacifique Canadien " jusqu'à son intersection avec la dite rue Sherbrooke.

Annexion :

Décret canonique du 25 décembre, 1887.

Les propriétaires catholiques, canoniquement détachés de la paroisse Saint-Jean-Baptiste de Montréal et annexés à celle de Saint-Grégoire le Thaumaturge, sont soustraits à l'opération des lois 44-45 Victoria, chapitre 82 et 50 Victoria, chapitre 26.

53 V. C. 65 ET 66. SANCTIONNE LE 2 AVRIL, 1890.

———oOo———

Paroisse de St-Janvier de Blainville.

Détachée de Ste-Thérèse de Blainville et de St-Jérôme.

Décret canonique du 29 décembre, 1845.

PROCLAMATION DU 28 MAI, 1846.

Les limites pour les fins paroissiales et municipales étant les mêmes, *voir :* proclamation de même date, page 390.

MOINS : *Cette partie comprise dans Ste-Monique, par proclamation du 31 janvier, 1872 et 39 V. c. 38.*

———oOo———

lics of the parish of St. Gabriel who do not speak the english language.

———oOo———

The parish of St. Gregoire le Thaumaturge (in the city of Montreal).

Detached from Sacré-Cœur, St. Vincent de Paul, La Nativité de la Ste. Vierge, N. D. du Bon Conseil, St. Enfant Jésus, St. Jean-Baptiste.

Canonical decree of the 7th December, 1887.

Official Gazette of the 31st December, 1887.

Bounded as follows, to wit : on the south-east, by the middle of Sherbrooke street, and its projected continuation ; on the south-west, by the middle of Amherst street as far as the south-eastern limits of the parish of Saint-Jean-Baptiste, and from there on the north-west by the said parish of Saint-Jean-Baptiste ; on the south-west again by the middle of Papineau road as far as Mount-Royal Avenue, north-west limit of the said parish of Saint-Jean-Baptiste ; on the south-east again by the middle of the said Mount-Royal Avenue as far as Amherst street, and from there on the south-west, by the middle of the said Amherst street as far as the line of the Canadian Pacific Railway, and finally on the north-west again, on the north and north-east by the said Canadian Pacific Railway line, as far as its intersection with the said Sherbrooke street.

Annexation :

Canonical decree of the 25th December, 1887.

The Roman Catholic property holders who are canonically detached from the parish of St. Jean-Baptiste de Montréal, and attached to that of St. Grégoire le Thaumaturge, are removed from the operation of the acts 44-45 Victoria, chapter 82, and 50 Victoria, ch. 26.

53 V. C. 65 AND 66. ASSENTED TO THE 2ND APRIL, 1890

———oOo———

Parish of St. Janvier de Blainville.

Detached from Ste. Thérèse de Blainville and St. Jérôme.

Canonical decree of the 29th December, 1845.

PROCLAMATION OF THE 28th MAY, 1846.

The limits for parochial and municipal purposes being the same, *vide* : proclamation of the same date, folio 390.

MINUS : *That part comprised in Ste. Monique, by proclamation of the 31st January, 1872 and 39 V. c. 38.*

———oOo———

Paroisse de St-Jean de Matha

Détachée de St-Félix de Valois.

Décret canonique du 9 septembre, 1852.

PROCLAMATION DU 15 JUIN, 1880.

Les limites pour les fins municipales et paroissiales étant les mêmes, *voir :* proclamation de même date, page 506.

MOINS : *Cette partie comprise dans Ste-Emélie de l'Energie, par 47 V. c. 43.*

———oOo———

Paroisse de St-Gabriel de Brandon

Décret canonique du 18 septembre, 1851.

PROCLAMATION DU 17 FEVRIER, 1853

Les limites pour les fins paroissiales et municipales étant les mêmes, *voir :* proclamation de même date, page 388.

MOINS : *Cette partie comprise dans St-Damien, par proclamation du 6 septembre,* 1870.

MOINS : *Cette partie annexée à St-Didace, par proclamation du 19 juin,* 1879.

———oOo———

Paroisse de St-Joseph de Lanoraie.

Edits et ordonnances du 3 mars, 1722.

Enregistré au Bureau du Procureur Général du Roi, le 5 octobre, 1722.

DAUTRAY ET LANORAYE.—Ces fiefs qui contiennent, savoir : le premier une lieue et demie de front, depuis Dorvilliers, en remontant jusqu'à Lanoraye et le second, deux lieues de front en remontant jusqu'à La Valtrie étant peu établis, seront desservis par voie de mission, par le curé de l'Isle du Pads, jusqu'à ce que la nouvelle paroisse de Berthier soit établie, après quoi ils seront desservis par le curé de Berthier, aussi par voie de mission, jusqu'à ce qu'il y ait un nombre suffisant d'habitants pour pouvoir ériger une paroisse.

Paroisse civile :

Décret canonique du 17 septembre, 1831.

PROCLAMATION DU 17 AOUT, 1835.

Pour description, *voir :* proclamation de même date, page 443.

MOINS : *La concession " La Petite Chaloupe " comprise dans Ste-Geneviève de Berthier, par décret canonique du 19 mars,* 1834.

———oOo———

Paroisse de Ste-Brigide (dans la cite de Montreal).

Détachée de N.-D. de Montréal.

Parish of St. Jean de Matha.

Detached from St. Felix de Valois.

Canonical decree of the 9th September, 1852.

PROCLAMATION OF THE 15TH JUNE, 1880.

The limits for parochial and municipal purposes being the same, *vide :* proclamation of same date, folio 506.

MINUS : *That part comprised in Ste. Emélie de l'Energie, by 47 V. c. 43.*

———oOo———

Parish of St. Gabriel de Brandon.

Canonical decree of the 18th September, 1851.

PROCLAMATION OF THE 17th FEBRUARY, 1853.

The limits for parochial and municipal purposes being the same, *vide* : proclamation of same date, folio 388.

MINUS : *That part comprised in St. Damien, by proclamation of the 6th September,* 1870.

MINUS : *That part annexed to St. Didace, by proclamation of the 19th June,* 1879.

———oOo———

Parish of St. Joseph de Lanoraie

Edicts and ordinances of the 3rd March, 1722.

Registered at the King's Attorney General's Office, on the 5th October, 1722.

DAUTRAY AND LANORAYE.—These fiefs which contain, to wit : the former one league and a half in front, form d'Orvilliers upwards to Lanoraye, and the latter two leagues in front, up to La Valtrie, being but little settled, shall be served, as a mission, by the curé of Isle du Pads, until the new parish of Berthier be established after which they shall be served by the curé of Berthier, also by way of mission, until there be a sufficient number of inhabitants for a parish to be erected there.

Civil parish :

Canonical decree of the 17th September, 1831.

PROCLAMATION OF THE 17TH AUGUST, 1835.

For description, *vide :* proclamation of same date, folio 443.

MINUS : *The concession " La Petite Chaloupe" comprised in Ste Geneviève de Berthier, by canonical decree of the 19th March,* 1834

———oOo———

Parish of Ste. Brigide (in the city of Montreal).

Detached from N.-D. de Montreal.

Décret canonique du 7 décembre, 1867.

38 V. C. 29 SANCTIONNÉ LE 23 FEVRIER, 1875.

La paroisse de Sainte-Brigide, érigée par décreton date du 7 décembre 1867, amendé et publié en 1874, bornée au nord, par la paroisse du Saint-Enfant Jésus, du côteau Saint Louis ; à l'est, par la paroisse de Saint-Vincent-de-Paul ; au sud, par le fleuve St-Laurent ; à l'ouest, par le milieu de la rue Grant, jusqu'au centre de la rue Sainte-Marie, puis suivant le milieu de la rue Sainte-Marie jusqu'au milieu de la rue Amherst laquelle ligne continuée jusqu'à la paroisse du Saint-Enfant Jésus, du côteau Saint-Louis.

MOINS : *Les limites de la paroisse du Sacré-Cœur de Jésus, par 39 V. c. 36.*

MOINS : *Cette partie comprise dans Ste-Marie, par décret du 2 avril, 1880.*

———oOo———

Paroisse de St-Louis de Terrebonne.

Edits et ordonnances du 3 mars, 1722.

Enregistré au Bureau du Procureur Général du Roi, le 5 octobre, 1722.

TERREBONNE, et le fief des héritiers l'Angloiserie et Petit.—Ces fiefs contiennent six lieues et demie de front, savoir : le premier, deux lieues, depuis La Chenaye en remontant la Rivière Jésus, et le second, quatre lieues et demie, aussi en remontant la dite rivière ; le premier étant peu établi, continuera à être desservi par voie de mission, par le curé de St-François de Sales de l'Isle Jésus, jusqu'à ce qu'il y ait une paroisse plus proche, ou qu'il y ait lieu d'y ériger une paroisse, et il sera pourvu à faire desservir le second aussi par voie de mission, lorsqu'il y aura des établissements.

Paroisse canonique.

Décret canonique du 28 mars, 1835.

Pour description, *voir* : décret de même date, page 322.

MOINS : *Cette partie de l'Ile Jésus réunie à la paroisse de St-Francois de Sales, par proclamation du 3 novembre, 1845.*

MOINS : *Cette partie annexée à Ste-Anne des Plaines, par proclamation du 16 février, 1877.*

———oOo———

Paroisse de St Theodore de Chertsey.

Décret canonique du 6 août, 1866.

Comprend les cantons de Chertsey et Wexford et les 11 rangs du canton de Kilkenny. Prêtre résidant depuis le 5 novembre, 1858.

Canonical decree of the 7th December, 1867.

38 V. C. 29. ASSENTED TO THE 23RD FEBRUARY, 1875.

The parish of Ste. Brigide, erected by decree dated the seventh of December, 1867, amended and published in 1874, bounded, towards the north, by the parish of Saint Enfant Jésus, of the côteau Saint Louis ; towards the east, by the parish of Saint Vincent de Paul ; towards the south, by the river Saint Lawrence ; towards the west, by the centre of Grant street, to the centre of Sainte Marie street, then following the centre of Sainte Marie street to the centre of Amherst street, which line continues to the parish of the Saint Enfant Jésus, of côteau Saint Louis.

MINUS : *The limits of the parish of Sacré Cœur de Jésus, by 39 V. c. 36.*

MINUS : *That part comprised in Ste. Marie, by decree of the 2nd April, 1880.*

———oOo———

Parish of St Louis de Terrebonne.

Edicts and ordinances of the 3rd March, 1722.

Registered at the King's Attorney General's Office, on the 5th October, 1722.

TERREBONNE, and the fief of the heirs l'Angloiserie, and Petit.—These fiefs contain six leagues and a half in front, to wit : the former, two leagues, from La Chenaye up the River Jesus, and the latter four leagues and a half, also up the said river. The former, being but little settled, shall continue to be served as a mission by the curé of St. François de Sales in Isle Jésus, until there is a parish nearer, or it becomes necessary to erect a parish there ; and provision shall be made to have the latter served also by way of mission, when there are settlements on it.

Canonical parish :

Canonical decree of the 28th March, 1835.

For description, *vide :* decree of same date, folio 322.

MINUS : *That part of the Isle Jesus re-annexed to the parish of St. Francois de Sales.*

MINUS : *That part annexed to Ste. Anne des Plaines, by proclamation of the 16th February, 1877.*

———oOo———

Parish of St Theodore de Chertsey.

Canonical decree of the 6th August, 1866.

Comprises the townships of Chertsey and Wexford and the 11 ranges of the township of Kilkenny. Residing priest since the 5th November, 1858.

MOINS : *Les parties du canton de Wexford comprises dans Ste Marguerite du Lac Masson, par 27-28 V. c. 54 et par 43-44 V. c. 33 et dans St Hippolyte, par proclamation du 11 avril, 1870.*

MOINS : *Ces parties du canton de Kilkenny comprises dans St Hippolyte par proclamation du 11 avril, 1870 et St Calixte, par proclamation du 29 septembre, 1880.*

———oOo———

Paroisse de St Gabriel (dans la cité de Montréal.)

Détachée de St Henri.

Décret canonique du 10 décembre, 1875.

39 V. c. 36. SANCTIONNE LE 24 DECEMBRE, 1875.

La paroisse de St Gabriel, érigée par le décret de Monseigneur, Ignace Bourget, évêque catholique romain de Montréal, en date du dix de décembre 1875, comprenant la partie sud-est de la paroisse de St Henri des Tanneries, et bornée au nord, par le canal de Lachine, à partir du pont qui traverse le chemin de fer le Grand-Tronc, jusqu'aux limites actuelles de la cité de Montréal, à l'est par les dites limites jusqu'au fleuve St Laurent ; de là, au sud, par le dit fleuve en remontant jusqu'à la propriété actuellement occupée par M. J. H. Mooney exclusé ; à l'ouest, par une ligne partant du dit fleuve de la dite propriété Moony ; passant par le milieu de la grande rue appelée No. un, en la remontant ; de là, passant à l'ouest des maisons de l'aqueduc y compris le bassin, et de là, jusqu'au dit pont sur le canal inclus.

Annexion :

Détachée de Ste Anne de Montréal.

Décret canonique du 16 février, 1884.

G. O. Q. 30 juillet, 1887.

Comprenant tous les catholiques de la paroisse de Sainte Anne à Montréal, renfermés dans les limites dont les bornes suivent : au nord par le Canal Lachine, depuis la rue Condé jusqu'aux limites actuelles de la ville, (c'est-à-dire à la paroisse de Saint Gabriel), à l'ouest par les limites actuelles de la ville, (Saint Gabriel), au sud par le fleuve Saint Laurent, jusqu'au Pont Victoria, à l'est, par une ligne s'étendant du côté nord du Pont Victoria, jusqu'au centre de la rue Wellington, à l'intersection du chemin de fer du Grand-Tronc, de là, traversant le milieu de la rue Wellington jusqu'à la rue Mullin, puis le milieu de la rue Mullin jusqu'en face du centre de la rue Montmorency projetée, ensuite le milieu de la rue Montmorency projetée jusqu'à la rue du Grand Tronc, enfin le milieu de la

MINUS : *Those parts of the township of Wexford comprised in Ste Marguerite du Lac Masson, by 27-28 V. c. 54 and by 43-44 V. c. 33, and in St Hippolyte, by proclamation of the 11th April, 1870.*

MINUS : *Those parts of the township of Kilkenny comprised in St Hippolyte, by proclamation of the 11th April, 1870, and in St Calixte, by proclamation of the 29th September, 1880.*

———oOo———

Parish of St Gabriel (in the city of Montreal).

Detached from St Henri.

Canonical decree of the 10th December, 1875.

39 V. c. 36. ASSENTED TO THE 24TH DECEMBER, 1875.

The parish of St Gabriel, erected by a decree of Monseigneur Ignace Bourget, Roman Catholic bishop of Montréal, dated December 10th 1875, comprising the south-eastern part of the parish of St Henri des Tanneries, and bounded on the north, by the Lachine canal, from the bridge crossing by the Grand Trunk railway to the actual limits of the city of Montreal ; on the east, by the said limits to the river St Lawrence ; thence, on the south, by the said river in following its upward course, up to the property actually occupied by J. H. Mooney excluded ; on the west, by a boundary line starting from the said river from the Mooney property, passing through the centre of the highway called No. 1, following it unwards ; thence passing to the west of the water works buildings, including the reservoir ; and thence, to the said bridge on the canal included.

Annexation

Detached from Ste Anne de Montreal.

Canonical decree of the 16th February, 1884.

Q. O. G. 30th July, 1887.

Comprising all the catholic of the parish of Sainte Anne at Montreal, contained within the limits bounded as follows : on the north, by the Lachine Canal, from Condé street as far as the present limits of the town (*i. e.* to the parish of Saint Gabriel), on the west, by the present limits of the town (Saint Gabriel), on the south, by the river Saint Lawrence as far as Victoria Bridge, on the east, by a line stretching from the north side of Victoria Bridge to the centre of Wellington street, et the intersection of the Grand Trunk Railway, from there crossing the middle of Wellington street as far as Mullin street, then the middle of Mullin street, to a point opposite the centre of the projected street called Montmorency street continuing along the middle of the projected Montmorency

rue du Grand-Tronc, jusqu'à la rue Condé, et le milieu de la rue Condé jusqu'au Canal Lachine, soit reconnu civilement comme faisant partie de la dite paroisse de Saint Gabriel à Montréal.

MOINS : *Cette partie comprise dans la paroisse de St Charles, par décret canonique du 27 avril,* 1883.

———oOo———

Paroisse de St Charles de Lachenaie.

Edits et ordonnances du 3 mars, 1722.

Enrégistré au Bureau du Procureur Général du Roi, le 5 octobre, 1722.

LA CHESNAYE.—Sur les représentations du seigneur et des habitants de ce fief, il leur est permis de construire une église paroissiale et un presbytère sur le terrain à ce destiné, l'étendue de laquelle nouvelle paroisse sera de deux lieues de front que contient le dit fief, le long de la rivière Jésus, ou de la Chenaie, en remontant la dite rivière jusqu'au fief de Terrebonne, ensemble des profondeurs renfermées dans ces bornes, à l'exception des dix-sept chefs de familles établis au nord de la dite rivière de l'Assomption, sur le bord d'icelle, depuis et comprise l'habitation de Louis Dourier, qui seront de la paroisse de Repentigny, comme ils y ont été joints ci-dessus, et en attendant que la dite église paroisse soit construite et qu'il y ait un curé, l'étendue que doit avoir la dite nouvelle paroisse continuera à être desservie, par voie de mission, par le curé de l'Isle Jésus.

Paroisse canonique :

Décret canonique du 27 mars, 1835.

Pour description, *voir* : décret de même date, page 394.

MOINS : *Cette partie annexée à St Paul l'Ermite par proclamation du* 19 *mars*, 1874.

———oOo———

Paroisse de St. Paul de Lavaltrie ou Conversion de St. Paul.

Décret canonique du 4 juillet, 1831.

PROCLAMATION DU 27 AOUT, 1835.

Les limites pour les fins paroissiales et municipales étant les mêmes, *voir* : proclamation de même date, page 488.

MOINS : *Cette partie comprise dans St. Charles Borromée, par proclamation du* 16 *juin*, 1845.

MOINS : *Ce te partie comprise dans St. Liguori, par proclamation du* 22 *juin*, 1880 *et* 18 *V. c.* 100, *sec.* 33, *par.* 11.

———oOo———

street as far as Grand Trunk street, finally along the middle of Grand Trunk street as far as Condé street, and the middle of Condé street as far as the Lachine Canal, be civilly recognized as forming part of the said parish of Saint Gabriel at Montreal.

MINUS : *That part comprised in the parish of St Charles, by canonical decree of the* 27*th April,* 1883, *folio* 160.

———oOo———

Parish of St Charles de Lachenaie.

Edicts and ordinances of the 3rd March,1722.

Registered at the King's Attorney General's Office, on the 5th October, 1722.

LA CHESNAYE.—On the representations of the seignior and inhabitants of this fief, they are permitted to build a parish church and presbytery upon the ground appropriated to this purpose, the extent of which new parish shall be two leagues in front, which the said fief contains, along the River Jésus or La Chesnaye, ascending the said river to the fief of Terrebonne, with the extent in depth included within these limits, excepting the seventeen heads of families settled north of the River l'Assomption, on the bank thereof, from and including the land of Louis Dourier, who shall be of the parish of Repentigny, as hereinabove annexed thereto; and until the said parish church is built and there is a curé, the future extent of the said parish shall continue to be served as a mission, by the curé of Isle Jésus.

Canonical parish ;

Canonical decree of the 27th March, 1835.

For description, *vide* : decree of same date, folio, 394.

MINUS : *That part annexed to St Paul l'Ermite, by proclamation of the* 19*th March*, 1874.

———oOo———

Parish of St. Paul de Lavaltrie or Conversion de St. Paul.

Canonical decree of the 4th July, 1831.

PROCLAMATION OF THE 27th APRIL, 1835.

The limits for parochial and municipal purposes being the same, *vide* : proclamation of same date, folio 488.

MINUS : *That part comprised in St. Charles Borromée, by proclamation of the* 16*th June*, 1845.

MINUS : *That part comprised in St. Liguori, by proclamation of the* 22*nd June*, 1880, *and* 18 *V.*, *c.* 100, *sec.* 33, *par.* 11.

———oOo———

Paroisse de N.-D. de la Prairie de la Madeleine.

Edits et ordonnances du 3 mars, 1722.

Enregistré au Bureau du Procureur General du Roi, le 5 octobre, 1722.

LA PRAIRIE DE LA MAGDELAINE.—La paroisse de Sainte-Marie-Magdelaine, située sur le dit fief, sera d'environ deux lieues le long du fleuve Saint-Laurent, à prendre du côté d'en bas, depuis le ruisseau vulgairement appelé du Petit Charles, joignant le dit lieu Mouillepieds, en remontant jusqu'au fief du Sault St. Louis, ensemble des profondeurs renfermées dans ces bornes.

Paroisse canonique :

Décret canonique du 21 mai, 1835.

Pour description, *voir :* décret de même date, page 214.

———oOo———

Paroisse de St. Patrice (Sherrington).

Décret canonique du 20 novembre, 1848.

PROCLAMATIJON DU 6 JUILLET, 1850.

Les limites pour les fins paroissiales et municipales étant les mêmes, *voir :* proclamation de même date, page 218.

Annexion :

Détachée de St. Jean Chrysostôme et comté de Châteauguay.

32 V. c. 46. SANCTIONNE LE 5 AVRIL, 1869.

Pour description, *voir* : annexion sous la même autorité, page 219.

MOINS : *Cette partie annexée à St. Edouard, par proclamation du 10 novembre*, 1874.

———oOo———

Paroisse de St. Antoine de Lavaltrie.

Edits et ordonnances du 3 mars, 1722.

Enregistré au Bureau du Procural-Général du Roi, le 5 octobre, 1722.

LAVALTRIE.—Ce fief qui contient une lieue et demie de front, depuis Lanoraye en remontant jusqu'au fief de Saint Sulpice, le long du fleuve, étant aussi peu établi, sera desservi, par voie de mission, par le curé de Saint-Sulpice, qui sera tenu d'aller dire la messe dans la chapelle construite sur le dit fief, une fois tous les mois, un jour de fête ou de dimanche, et de faire le catéchisme aux enfants, et ce pendant qu'il n'y aura point de paroisse érigée aux Isles Bouchard, et lorsqu'il y aura un curé dans les dites Isles, celui de St. Sulpice sera tenu d'aller dire la messe dans la chapelle de Lavaltrie, de trois fêtes ou de trois dimanches l'un, et d'y faire le catéchisme

Parish of N.-D. de la Prairie de la Madeleine.

Edicts and ordinances of the 3rd March, 1722.

Registered at the King's Attorney General's Office, on the 5th October, 1722.

LA PRAIRIE DE LA MAGDELAINE.— The parish of Sainte-Marie-Magdelaine, situate in the above fief, shall be about two leagues along the River Saint Lawrence, reckoned from the lower side, beginning at the rivulet commonly called Ruisseau du Petit Charles, adjoining the place called Mouillepieds, and going up to the fief of Sault St. Louis, with the depths included in these limits.

Canonical parish :

Canonical decree of the 21st May, 1835.

For description, *vide* : decree of same date, folio 214.

———oOo———

Parish of St. Patrice (Sherrington.)

Canonical decree of the 20th November, 1848.

PROCLAMATION OF THE 6TH JULY, 1850.

The limits for parochial and municipal purposes being the same, *vide :* proclamation of same date, folio 218.

Annexation :

Detached from St. Jean Chrysostôme and county of Châteauguay.

32 V. c. 46. ASSENTED TO THE 5TH APRIL, 1869.

For description, *vide* : annexation under the same authority, folio 219.

MINUS : *That part annexed to St. Edouard, by proclamation of the 10th November*, 1874.

———oOo———

Parish of St. Antoine de Lavaltrie.

Edicts and ordinances of the 3rd March, 1722.

Registered at the King's Attorney General's Office, on the 5th October, 1722.

LAVALTRIE.—This fief. which contains a league and a half in front from Lanoraye, upwards along the Saint Sulpice, to the fief of St. Sulpice, being also but little settled, shall be served as a mission, by the curé of St. Sulpice, who shall be held to go and say mass in the chapel built on the said fief once in every month, of a festival or sunday, and to catechise the children, and this as long as there is no parish erected in the Bouchard Islands; and when there shall be a curé in the said Islands, the curé of St. Sulpice shall be held to say mass in the chapel of Lavaltrie, on one out of every three Festival or Sundays, and there to catechise the children,

pour les enfants, et ce jusqu'à ce qu'il y ait lieu d'ériger une paroisse sur le dit fief de Lavaltrie.

Paroisse civile :

Décret canonique du 22 juin, 1831.

PROCLAMATION DU 17 AOUT, 1835.

Pour description, *voir :* proclamation de même date, page 459.

———oOo———

Paroisse de St. Roch de l'Achigan.

Décret canonique du 12 janvier, 1832.

PROCLAMATION DU 16 AOUT, 1842.

Les limites pour les fins paroissiales et municipales étant les mêmes, *voir*: municipalité de St-Roch de l'Achigan, proclamation de même date, page 372.

MOINS : *Cette partie comprise dans L'Epiphanie, par proclamation du 6 avril,* 1854.

Annexion :

Détachée de St-Lin de Lachenaye.

Décret canonique du 26 octobre, 1859.

PROCLAMATION DU 21 FEVRIER, 1860.

Pour description, *voir :* proclamation de même date, page 373.

Annexion :

Détachée de l'Epiphanie.

Décret canonique du 12 mars, 1877.

PROCLAMATION DU 11 JUILLET, 1877.

Pour description, *voir*: proclamation de même date, page 374.

———oOo———

Paroisse de Ste-Julienne de Rawdon.

Détachée du canton de Rawdon, et de la paroisse St-Ours du St-Esprit.

Décret canonique du 14 novembre, 1848.

PROCLAMATION DU 10 FÉVRIER, 1887.

Les limites paroissiales et municipales étant les mêmes, *voir :* proclamation de même date, page 435.

———oOo———

La paroisse de St-Leonard de Port Maurice.

Détachée de la Longue Pointe et du Sault-au-Récollet,

Décret canonique du 21 novembre, 1885.

PROCLAMATION DU 7 AVRIL, 1886.

Les limites paroissiales et municipales

and this until it becomes necessary to erect a parish on the said fief of Lavaltrie.

Civil parish :

Canonical decree of the 22nd June, 1831.

PROCLAMATION OF THE 17th AUGUST, 1835.

For description, *vide :* proclamation of same date, folio 459.

———oOo———

Parish of St. Roch de l'Achigan.

Canonical decree of the 12th January, 1832.

PROCLAMATION OF THE 16th AUGUST, 1842.

The limits for parochial and municipal purposes being the same, *vide* : municipality of St. Roch de l'Achigan, proclamation of same date, folio 372.

MINUS : *That part comprised in L'Epiphanie, by proclamation of the 6th April,* 1854.

Annexation :

Detached from St-Lin de Lachenaye.

Canonical decree of the 26th October, 1856.

PROCLAMATION OF THE 21st FEBRUARY, 1860.

For description, *vide* : proclamation of the same date, folio 373.

Annexation :

Detached from L'Epiphanie.

Canonical decree of the 12th March, 1877.

PROCLAMATION OF THE 11TH JULY, 1877.

For description, *vide :* proclamation of same date, folio 374.

———oOo———

Parish of Ste-Julienne de Rawdon.

Detached from the township of Rawdon and from the parish of St. Ours du St-Esprit.

Canonical decree of the 14th November, 1848.

PROCLAMATION OF THE 10TH FEBRUARY, 1887.

The parochial and municipal limits being the same, *vide* : proclamation of same date, folio 435.

———oOo———

The parish of St-Leonard de Port-Maurice.

Detached from la Longue-Pointe and Sault-au-Récollet.

Canonical decree of the 21st November, 1885.

PROCLAMATION OF THE 7TH APRIL, 1886.

The parochial and municipal limits being

étant les mêmes, *voir :* proclamation de même date, page 323.

Annexion :

Détachée du Sault-au-Récollet.

Décret canonique du 9 février, 1887.

PROCLAMATION DU 31 MAI, 1887.

Pour description, *voir :* proclamation de même date à la page 324.

———oOo———

Paroisse de St-Henri de Mascouche.

Décret canonique du 20 juillet, 1831.

PROCLAMATION DU 5 NOVEMBRE, 1836.

Les limites pour les fins paroissiales et municipales étant les mêmes, *voir :* proclamation de même date, page 285.

MOINS : *Cette partie comprise dans l'Epiphanie, par proclamation du 6 avril,* 1854.

MOINS : *Cette partie annexée à St-Lin, par proclamation du 4 janvier,* 1893.

———oOo———

Paroisse de St-Ours du St-Esprit.

Décret canonique du 13 juillet, 1829.

PROCLAMATION DU 16 DECEMBRE, 1835.

Les limites pour les fins paroissiales et municipales étant les mêmes, *voir :* proclamation de même date, page 442.

Annexion :

Détachée de St-Jacques de l'Achigan.

Décret canonique du 27 janvier, 1860.

PROCLAMATION DU 14 JUIN, 1860.

Pour description *voir* : proclamation de même date, page 443.

MOINS : *Cette partie comprise dans St-Alexis, par proclamation du 18 août,* 1851.

MOINS : *Cette partie comprise dans Ste-Julienne de Rawdon, par proclamation du 10 février,* 1887.

———oOo———

Paroisse de Ste-Adele.

Décret canonique du 18 juillet, 1854.

24 V. C. 29. SEC, 28. SANCTIONNE LE 18 MAI, 1861.

Pour description, *voir* : page 381.

MOINS : *Cette partie comprise dans Ste-Agathe, par proclamation du 17 août,* 1875.

———oOo———

Paroisse de Ste-Genevieve de Berthier.

Edits et ordonnances du 3 mars, 1722.

Enregistré au Bureau du Procureur Général du Roi, le 5 octobre, 1722.

the same, *vide :* proclamation of same date, folio 323.

Annexation :

Detached from Sault-au-Récollet.

Canonical decree of the 9th February, 1887.

PROCLAMATION OF THE 31th MAY, 1887.

For description, *vide* : proclamation of same date folio 324.

———oOo———

Parish of St-Henri de Mascouche.

Canonical decree of the 20th July, 1831.

PROCLAMATION OF THE 5th November, 1836.

The limits for parochial and municipal purposes being the same, *vide :* proclamation of the same date, folio 385.

MINUS : *That part comprised in l'Epiphanie, by proclamation of the 6th April,* 1854.

MINUS : *That part annexed to St. Lin, by proclamation of the 4th January,* 1893.

———oOo———

Parish of St. Ours du St. Esprit.

Canonical decree of the 16th July, 1829.

PROCLAMATION OF THE 17TH DECEMBER, 1835.

The limits for parochial and municipal purposes being the same, *vide :* proclamation of same date, folio 442.

Annexion :

Detached from St-Jacques de l'Achigan.

Canonical decree of the 27th January, 1860.

PROCLAMATION OF THE 14th JUNE, 1860.

For description, *vide* : proclamation of same date, folio 443.

MOINS : *That part comprised in St. Alexis, by proclamation of the 18th August,* 1851.

MOINS : *That part comprised in Ste. Julienne de Rawdon, by proclamation of the 10th February,* 1887.

———oOo———

Parish of Ste. Adele.

Canonical decree of the 18th July, 1854.

24 V. C. 29. SEC. 28. ASSENTED TO THE 18TH MAY, 1861.

For description, *vide* : folio 381.

MINUS : *That part comprised in Ste. Agathe, by proclamation of the 17th August,* 1835.

———oOo———

Parish of Ste. Genevieve de Berthier.

Edicts and ordinances of the 3rd March, 1722

Registered at the King's Attorney General's Office, on the 5th October, 1722.

BERTHIER ET D RVILLIERS.—Sur les représentations du Seigneur et habitants du fief de Berthier, et les offres du dit Seigneur, de payer la moitié des dépenses de la main d'œuvre ou façon de toute la maçonnerie nécessaire pour la construction d'une église paroissiale, sur le terrain qu'il a pour ce destiné, il leur est permis de faire construire sur le dit terrain la dite église et un presbytère, pour la construction duquel presbytère les habitants de l'Isle du Pads seront tenu de fournir autant de bois et de la même forme, que les habitants de Berthier leur en ont fourni pour la construction du presbytère de l'Isle au Pads, et de livrer le dit bois sur le lieu où sera construit le dit presbytère, ainsi qu'ils s'y sont obligés par acte du huitième janvier 1716, l'étendue de laquelle nouvelle paroisse sera de deux lieux et demie, savoir : deux lieues de front que contient le dit fief de Berthier, à prendre du côté d'en bas, depuis le fief de Chicot, en remontant le long du fleuve, jusqu'au fief d'Orvilliers, et demi-lieue de front que contient le dit fief d'Orvillier, depuis Berthier en remontant, jusqu'au fief de Dautray, ensemble des Isles au Castor, Raudin et du Mitan, situées au-devant du dit Berthier, l'Isle au Foin et l'Islet, situés au-devant du dit d'Orvilliers, et des profondeurs des dits deux fiefs ; et le curé qui sera établi dans la dite nouvelle paroisse desservira par voie de mission les fiefs de Dautray et Lanoraie, jusqu'à ce qu'il y ait lieu d'y ériger une paroisse, et jusqu'à ce que l'église de Berthier soit construite, ce fief et celui de d'Orvilliers seront desservis par voie de mission, par le curé de l'Isle du Pads, comme il est dit ci-devant.

Paroisse canonique :

Décret canonique du 19 mars, 1834.

Pour description, *voir* : décret de même date, page 455.

MOINS : *Cette partie annexée à Ste-Elizabeth, par 40 V. c. 37.*

MOINS : *Les îles annexées à la Visitation de l'Ile du Pads, par proclamation du 4 juin, 1875.*

MOINS : *Cette partie comprise dans St-Cuthbert, par proclamation du 9 février, 1846.*

MOINS : *Cette partie comprise dans St-Norbert, par proclamation du 17 janvier, 1853.*

MOINS : *Le fief Petit Bruno compris dans St-Barthélemy, par proclamation du 17 août, 1835.*

——oOo——

Paroisse de St. Cyprien de De Lery.

Décret canonique du 25 mai, 1831.

PROCLAMATION DU 2 JUILLET, 1835.

Les limites pour les fins paroissiales et

BERTHIER AND DORNILLIERS.—On the representations of the seignior and inhabitants of Berthier, and the offer made by the seignior to pay, one half the expense of workmanship, or of performing all the necessary mason work for the bulding of a parish church on the ground by him appropriated to this purpose, they are permitted to build the said parish church and a presbytery on the said ground, for the building of which presbytery the inhabitants of Isle du Pads shall be held to furnish as much timber, and of the same form, as the inhabitants of Berthier have furnished to them for the building of the presbytery of Isle du Pads, and to deliver the said timber on the spot where the said presbytery shall be built, as they have bound themselves to do by deed of the eighth January 1716; the extent of which new parish shall be two leagues and a half, to wit : two leagues in front which the said fief of Berthiers contains, reckoned from the fief of Chicot, upwards along the St. Lawrence, to ths fief d'Orvilliers ; and half a league in front which the said fief d'Orvilliers contains, from Berthier upwards to the fief of Dautray, together with the Isles au Castor, Randin, and du Mitan, situated opposite Berthier aforesaid ; Isle au Foin and the Islet situated opposite d'Orvilliers aforesaid, and the extent in depth of the said two fiefs ; and the curé who may be established in the said new parish shall serve, by may of mission ; the fiefs of Dautray and Lanoraie, until it becomes necessary to erect a now parish there ; and until the church of Berthier is built, this fief and that of d'Orvilliers shall be served, as a mission, by the curé of l'Isle du Pads, as aforesaid.

Canonical parish :

Canonical decree of the 19th March, 1834.

For description, *vide* : degree of same date, folio 455.

MINUS : *That part annexed to Ste. Elizabeth, by 40 V. c. 37.*

MINUS : *The Islands annexed to La Visitation de l'Isle du Pads, by proclamation of the 4th June, 1875.*

MINUS : *That part comprised in St. Cuthbert, by proclamation of the 9th February, 1846.*

MINUS : *That part comprised in St Norbert, by proclamation of the 17th January, 1853.*

MINUS : *The fief Petit Bruno comprised in St. Barthélemy, by proclamation of the 17th August, 1835.*

——oOo——

Parish of St. Cyprien de De Lery.

Canonical decree of the 25th May, 1831.

PROCLAMATION OF THE 2nd JULY, 1835.

The limits for municipal and parochial

municipales étant les mêmes, *voir :* proclamation de même date, page 218.

MOINS : *Cette partie comprise dans St. Bernard de Lacolle, par proclamation du 29 novembre, 1860.*

———oOo———

Paroisse de St. Edouard de St. George.

Décret canonique du 20 novembre, 1829.

PROCLAMATION DU 10 JUILLET, 1835.

Les limites pour les fins paroissiales et municipales étant les mêmes, *voir* : proclamation de même date, page 210.

Annexion :

Décret canonique du 12 février, 1872.

PROCLAMATION DU 10 NOVEMBRE, 1874.

Pour description, *voir :* proclamation de même date, page 211.

MOINS : *Cette partie comprise dans St. Michel Archange, par proclamation du 23 septembre, 1853.*

———oOo———

Paroisse de Ste. Julie.

Détachée de Varennes et de Belœil.

Décret canonique du 27 novembre, 1850.

PROCLAMATION DU 6 MAI, 1851.

Les limites pour les fins paroissiales et municipales étant les mêmes, *voir :* proclamation de même date, page 276.

MOINS : *Cette partie annexée à Saint Bruno de Montarville, par proclamation du 14 novembre, 1857.*

———oOo———

Paroisse de St. Augustin.

Détachée de St. Eustache, Ste. Scholastique et de Ste. Thérèse de Blainville.

Décret canonique du 18 août, 1840.

PROCLAMATION DU 24 JANVIER, 1844

Les limites pour les fins paroissiales et municipales étant les mêmes, *voir :* proclamation de même date, page 379.

MOINS : *Cette partie comprise dans Ste. Monique, par proclamation du 31 janvier, 1872.*

———oOo———

Paroisse de Ste. Famille de Boucherville.

Edits et ordonnances du 3 mars, 1722.

Enregistré au Bureau du Procureur Général du Roi, le 5 octobre, 1722.

Les limites pour les fins paroissiales et municipales étant les mêmes, *voir :* édits et ordonnances de même date, page 262.

purposes being the same, *vide* : proclamation of same date folio 218.

MINUS : *That part comprised in St. Bernard de Lacolle, by proclamation of the 29th November, 1860.*

———oOo———

Parish of St. Edouard de St. George.

Canonical decree of the 20th November, 1829.

PROCLAMATION OF THE 10th JULY, 1835.

The limits for parochial and municipal purposes being the same, *vide :* proclamation of same date, folio 210.

Annexation :

Canonical decree of the 12th February, 1872.

PROCLAMATION OF THE 10TH NOVEMBER, 1874.

For description, *vide :* proclamation of same date, folio 211.

MINUS : *That part comprised in St. Michel Archange, by proclamation of the 23rd September, 1853.*

———oOo———

Parish of Ste. Julie.

Detached from Varennes and Belœil.

Canonical decree of the 27th November, 1850.

PROCLAMATION OF THE 6TH MAY, 1851.

The limits for parochial and municipal purposes being the same, *vide :* proclamation of same date, folio 276.

MINUS : *That part annexed to St. Bruno de Montarville, by proclamation of the 14th November, 1857.*

———oOo———

Parish of St. Augustin.

Detached from St. Eustache, Ste. Scholastique and Ste. Thérèse de Blainville.

Canonical decree of the 18th August, 1840.

PROCLAMATION OF THE 24th JANUARY, 1844.

The limits for parochial and municipal purposes being the same, *vide :* proclamation of same date, folio 379.

MINUS : *That part comprised in Ste. Monique, by proclamation of the 31st January, 1872.*

———oOo———

Parish of Ste. Famille de Boucherville.

Edits and ordinances of the 3rd March, 1722.

Registered at the King's Attorney General's Office, on the 5th October, 1722.

The limits for parochial and municipal purposes being the same, *vide* : edicts and ordinances of same date, folio 262.

MOINS : *Cette partie annexée à St. Hubert, par proclamation du 15 juin*, 1877.

———oOo———

Paroisse du Patronage de St Joseph.

Détachée de St. Eustache et de St. Benoît.

Décret canonique du 26 août, 1874.

PROCLAMATION DU 9 JUIN, 1856.

Les limites pour les fins paroissiales et municipales étant les mêmes, *voir :* proclamation de même date, page 380.

Annexion :

Détachée de L'Annonciation.

Décret canonique du 26 août, 1874.

38 V. C. 28. SANCTIONNE LE 23 FEVRIER. 1875.

Pour description, *voir* : page 380.

MOINS : *Cette partie comprise dans L'Annonciation, par proclamation du 20 avril*, 1875.

———oOo———

Paroisse de Ste. Anne de Varennes.

Edits et ordonnances du 3 mars, 1722.

Enrégistré au Bureau du Procureur Général du Roi le 5 octobre, 1722.

VARENNES.—L'étendue de la paroisse de Ste. Anne, située sur le dit fief, sera d'environ deux lieues, savoir : un quart de lieue de front que contient le fief de la Demoiselle Le Sueur, depuis le fief de Marigot, en remontant le long du fleuve jusqu'au fief de St. Michel, demi lieue de front que contient le dit fief de St. Michel, en remontant jusqu'au fief de la Trinité, demi lieue de front que contient le dit fief de la Trinité, en remontant jusqu'à Varennes, et demi lieue et six arpents de front que contient le dit fief de Varennes, en remontant jusqu'à Boucherville, des profondeurs des dits fiefs, et de l'étendue des Isles à l'Aigle et Ste. Thérèse, situées au-devant des dits fiefs, à l'exception du domaine de la Dame veuve du Sieur de Langloiserie, et les habitations de Louis et Urbain Briant, situées au bout d'en haut de la dite Isle Ste. Thérèse, qui seront de la paroisse de la Pointe-aux-Trembles de l'Isle de Montréal, à laquelle ils ont été ci-dessus joints.

Paroisse canonique :

Décret canonique du 1er mars, 1832.

Pour description, *voir* : décret de même date, page 255.

MOINS : *Cette partie comprise dans Ste. Julie, par proclamation du 6 mai*, 1851.

MOINS : *Cette partie annexée à L'Assomption de Repentigny, par 45 V. c. 44.*

———oOo———

MINUS : *That part annexed to Saint Hubert, by proclamation of the 15th June*, 1877.

———oOo———

Parish of Patronage of St. Joseph.

Detached from St. Eustache and St. Benoît.

Canonical decree of the 26th August, 1874.

PROCLAMATION OF THE 9th JUNE, 1856.

The limits for parochial and municipal purposes being the same, *vide* : proclamation of same date, folio 380.

Annexation :

Detached from L'Annonciation.

Canonical decree of the 26th August, 1874.

38 V. C. 28. ASSENTED TO THE 23RD FEBRUARY. 1875.

For description, *vide* : folio 380.

MINUS : *That part comprised in L'Annonciation, by proclamation of the 20th April*, 1875.

———oOo———

Parish of Ste. Anne de Varennes.

Edicts and ordinances of the 3rd March, 1722.

Registered at the King's Attorney General's Office, on the 5th October, 1722.

VARENNES.—The extent of the parish of Sainte-Anne, situated in the above fief, shall be about two leagues, to wit : a quarter of a league in front which the fief of the Demoiselle Le Sueur contains, from the fief of Marigot upwards along the River St. Lawrence to the fief of St. Michel ; half a league in front, which the said fief of St. Michel contains, going up as far as the fief of la Trinité ; half a league in front which the said fief of La Trinité consains, going up as far as Varennes; and half a league and six arpents in front, which the said fief of Varennes contains, going up as far as Boucherville, with the depth of the said fief, and the extent of the Isles à l'Aigle and Ste. Thérèse, lying opposite the said fiefs, except the domain of the widow of the late Sieur de Langloiserie and the lands of Louis et Urbain Briant, situated at the upper end of the said Isle Sainte-Thérèse, which shall be of the parish of Pointe-aux-Trembles on the Island of Montreal, to which they have been here in above annexed.

Canonical parish :

Canonical decree of the 1st March, 1832.

For description, *vide* : decree of same date, folio 255.

MINUS : *That part comprised in Ste. Julie, by proclamation of the 6th May*, 1851.

MINUS : *That part annexed to L'Assomptioe de Repentigay, by 45 V. c. 44.*

———oOo———

Paroisse de St. Ambroise de Kildare.

Décret canonique du 26 février, 1842.

PROCLAMATION DU 10 JUILLET, 1843.

Les limites pour les fins paroissiales et municipales étant les mêmes, *voir :* proclamation de même date, page 508.

MOINS : *Cette partie comprise dans St. Charles Borromée, par proclamation du 16 juin, 1845.*

MOINS : *Cette partie comprise dans St. Liguori, par 27-28 V. c. 54 et proclamation du 22 juin, 1880.*

MOINS : *Cette partie annexée à St. Liguori, par 33 V. c. 44.*

MOINS : *Cette partie comprise dans Bienheureux Alphonse de Rodriguez, par proclamation du 3 mai, 1859.*

MOINS : *Cette partie annexée à Bienheureux Alphonse de Rodriguez, par 40 V. c. 38.*

———oOo———

Paroisse de St Félix de Valois.

Détachée de Ste Elizabeth.

Décrets canoniques du 14 novembre, 1840 et 6 septembre, 1844.

Pour description, *voir :* décrets de même dates, page 507.

MOINS : *Cette partie comprise dans St Jean de Matha, par proclamation du 15 juin, 1880 et 18 V. c. 100.*

———oOo———

Paroisse de Ste Mélanie.

Décret canonique du 18 mai, 1858.

Pour description, *voir :* décret de même date, page 497.

MOINS : *Cette partie comprise dans Ste Béatrix, par proclamation du 11 mai, 1864.*

———oOo———

Paroisse de St Sauveur.

Détachée partie de St Jérôme Rivière du Nord.

Décret canonique du 10 février, 1854.

Pour description, *voir :* page 408.

MOINS : *Cette partie comprise dans Saint Hippolyte, par 36, c. 34.*

———oOo———

Paroisse de la Ste Trinité de Contrecœur.

Edits et ordonnances du 3 mars, 1722.

Enrégistré au Bureau du Procureur-Général du Roi, le 5 octobre, 1722.

CONTRECŒUR. L'étendue de la paroisse de

Parish of St. Ambroise de Kildare.

Canonical decree of the 26th February, 1842.

PROCLAMATION OF THE 10th JULY, 1843.

The limits for parochial and municipal purposes being the same, *vide :* proclamation of same date, folio 508.

MINUS : *That part comprised in Saint Charles Borromée, by proclamation of the 16th June, 1845.*

MINUS : *That part comprised in St. Liguori, by 27-28 V. c. 54 and proclamation of the 22nd June, 1880.*

MINUS : *That part annexed to St. Liguori, by 33 V. c. 44.*

MINUS : *That part comprised in Bienheureux Alphonse de Rodriguez, by proclamation of the 3rd May, 1859.*

MINUS : *That part annexed to Bienheureux Alphonse de Rodriguez, by 40 V. c. 38.*

———oOo———

Parish of St Felix de Valois.

Detached from Ste Elizabeth.

Canonical decrees of the 14th November, 1840 and 6th September, 1841.

For description, *vide :* decrees of same dates, folio 507.

MINUS : *That part compristng in Saint Jean de Matha, by proclamation of the 15th June, 1880 and 18 V. c. 100.*

———oOo———

Parish of Ste Mélanie.

Canonical decree of the 18th May, 1858.

For description, *vide :* decree of same date, folio 497.

MINUS : *That part comprised in Ste Béatrix, by proclamation of the 11th May, 1864.*

———oOo———

Parish of St Sauveur.

Detached from St Jérôme Rivière du Nord.

Canonical decree of the 10th February, 1854.

For description, *vide :* folio 408.

MINUS : *That part comprised in St Hippolyte, by 36, c. 34.*

———oOo———

Parish of St Trinitè de Contrecœur.

Edicts and ordinances of the 3rd March, 1722.

Registered at the King's Attorney General's Office, on the 5th October, 1722.

CONTRECŒUR.—The extent of the parish of

la Ste Trinité, situé sur ce fief, sera d'une lieue et demie et quatre arpents de front, que contient le dit fief de Contrecœur, y comprise la part qui en appartient au Sieur de la Corne, et arrière fief nommé Fosseneuve, étant au bout d'en haut, le dit front à prendre du côté d'en bas, depuis Saint Ours, en remontant le long du fleuve, jusqu'au fief de Bellevue, ensemble des profondeurs renfermées dans ces bornes, dans laquelle paroisse il sera incessamment établi un curé qui desservira, par voie de mission, la paroisse de St Ours, comme il est dit ci-devant.

Paroisse canonique :

Décret canonique du 27 novembre, 1832.

Pour description, *voir* : décret de même date, page 285.

MOINS : *Cette partie comprise dans St Antoine de Padoue, par proclamation du 30 janvier, 1890, émise conformément à un indult apostolique en date du 2 décembre, 1888.*

——oOo——

Paroisse de St Antoine de Longueuil.

Edits et ordonnances du 3 mars, 1722.

Enregistré au Bureau du Procureur Général du Roi le 5 octobre, 1722.

Les limites pour les fins paroissiales et municipales étant les mêmes, *voir* ; édits et ordonnances de même date, page 292.

MOINS : *Cette partie comprise dans St Joseph de Chambly, par décret canonique du 30 mai, 1833.*

MOINS : *Cette partie comprise dans St Hubert, par proclamation du 17 janvier, 1863.*

MOINS : *Cette partie annexée à St Bruno, par proclamation du 2 avril, 1853.*

MOINS : *Cette partie annexée à St Hubert, par proclamation du 23 février, 1881.*

——oOo——

Paroisse de St Jérome, Riviere du Nord.

Décret canonique du 15 novembre, 1834.

Pour description, *voir* : décret de même date, page 416.

MOINS : *Cette partie comprise dans St Janvier de Blainville, par proclamation du 28 mai, 1846.*

MOINS : *Cette partie comprise dans la municipalité de Mille Isles.*

MOINS : *Cette partie comprise dans St Colomban, par 24 V. c. 28.*

MOINS : *Cette partie comprise dans St Sauveur, par décret canonique du 10 février, 1854.*

——oOo——

la Sainte Trinité, situate in this fief, shall be one league and a half and four arpents in front, which the said fief of Contrecœur, contains, including the part thereof which belongs to the Sieur de la Corne, and an arrière fief named Fosseneuve, being at the upper end the said front reckoned from St Ours, at the lower side, upwards along the river St Lawrence to the fief of Bellevue, with the depths included in these limits ; in which parish there shall immediately be established a curé, who shall serve, by way of mission, the parish of St Ours, as aforesaid.

Canonical parish :

Canonical decree of the 27th November, 1832.

For description, *vide :* decree of same date folio 285.

MINUS : *That part comprised in St Antoine de Padoue, by proclamation of the 30th January, 1890, issued in virtue of an Apostolical indult dated the 2nd December, 1888.*

——oOo——

Parish of St Antoine de Longueuil.

Edicts and ordinances of the 3rd March, 1722.

Registered at the King's Attorney General's Office, on the 5th October, 1722.

The limits for parochial and municipa purposes being the same, *vide* : edicts and ordinances of same date, folio 292.

MINUS : *That part comprised in St Joseph de Chambly, by canonical decree of the 30th May, 1833.*

MINUS : *That part comprised in St Hubert, by proclamation of the 17th January, 1863.*

MINUS : *That part annexed to St Bruno, by proclamation of the 2nd April, 1853.*

MINUS : *That part annexed to St Hubert, by proclamation of the 23rd February, 1881.*

——oOo——

Parish of St Jérome, Riviere du Nord.

Canonical decree of the 15th November, 1834.

For description, *vide :* decree of same date, folio 416.

MINUS : *That part comprised in St Janvier de Blainville, by proclamation of the 28th May, 1846.*

MINUS : *That part comprised in the municipality of Mille Isles.*

MINUS : *That part comprised in St Colomban, by 24 V. c. 28.*

MINUS : *That part comprised in St Sauveur, by canonical decree of the 10th February, 1854.*

——oOo——

Paroisse du St Enfant Jesus (dans la cite de Montreal.)

Détachée de Montréal.

Décret canonique du 12 mars, 1867.

38 V. c. 29. SANCTIONNE LE 23 FEVRIER, 1875.

La paroisse du Saint Enfant Jésus, érigée par décret en date du 12 mars, 1867, amendé et publié en 1874, comprenant les villages Saint Jean Baptiste et Mile End, la Côte Sainte Catherine, les Tanneries des Bélairs, la Côte Visitation et une partie du chemin Papineau, et bornée au sud-ouest, par la Côte des Neiges ; au sud-est, par la limite de la cité de Montréal, jusqu'au chemin Papineau ; de là, remontant par le nord, jusqu'à la susdite Côte Visitation incluse ; enfin au nord-est et au nord-ouest, par la paroisse de la Longue Pointe, et par celle du Sault aux Récollet.

MOINS : *Les limites de St Jean Baptiste, par 39 V. c. 36.*

MOINS : *Cette partie comprise dans la paroisse de St Grégoire le Thaumaturge, par décret canonique du 7 décembre,* 1887.

———oOo———

Paroisse de St-Hermas.

Décret canonique du 12 mai, 1834.

Pour description, *voir* : décret de même date, page 372.

MOINS : *Cette partie comprise dans St-Canut, par proclamation du 9 juin,* 1857.

———oOo———

Paroisse de St-Jean-Baptiste (dans la cite de Montreal).

Détachée de St-Enfant Jesus.

Décret canonique du 11 décembre, 1875.

39 V. c. 36. SANCTIONNE LE 24 DECEMBRE, 1875.

La paroisse de St-Jean-Baptiste, érigée par décret en date du onze de décembre 1875, comprenant la partie sud de la paroisse du St-Enfant Jésus, et bornée au nord, par le chemin des Tanneries appelé aujourd'hui Mont-Royal ; à l'est, par le milieu du chemin Papineau ; au sud, par la cité de Montréal ; à l'ouest, par la montagne ou Mont-Royal.

MOINS : *Cette partie annexée à St-Grégoire le Thaumaturge, par décret canonique du 25 décembre,* 1887, *et 53 V. c. 65.*

Voir : 53 *V c* 66. *Sanctionné le* 2 *avril,* 1890.

———oOo———

Parish of St Enfant Jesus (in the city of Montreal

Detached from Montréal.

Canonical decree of the 12th March, 1867.

38 V. c. 29. ASSENTED TO THE 23TH FEBRUARY, 1875.

The parish of the Saint Enfant Jésus, erected by decree, dated the twelfth of March, 1867, amended and published in 1874, comprising the villages of St Jean Baptiste and Mile End, the Côte Ste Catherine, the Tanneries des Bélairs, the Côte Visitation, and a part of the Papineau road, and bounded towards the south-west, by the Côte des Neiges ; to the south-east, by the limits of the city of Montréal, to the Papineau road ; from thence, ascending towards the north, to the aforesaid Côte Visitation, included ; finally, towards the north-east and to the north-west, by the parish of Longue Pointe, and by that of Sault-au-Récollet.

MINUS : *The limits of St Jean Baptiste, by 39 V. c.* 36.

MINUS : *That part comprised in the parish of St Grégoire le Thaumaturge, by canonical decree of the 7th December,* 1887.

———oOo———

Parish of St. Hermas.

Canonical decree of the 12th May, 1834.

For description, *vide* : decree of same date, folio 372.

MINUS : *That part comprised in St. Canut, by proclamation of the 9th June,* 1857.

———oOo———

Parish of St. Jean Baptiste (in the cite of Montreal).

Detached from St Enfant Jesus.

Canonical decree of the 11th December, 1875.

39 V. c. 36. ASSENTED TO THE 24TH DECEMBER, 1875.

The parish of St. Jean-Baptiste, erected by decree, dated december 11th 1875, comprising the southern part of the parish of St. Enfant Jésus, and bounded on the north, by the Tanneries road, now called Mount-Royal; on the east, by the centre of the Papineau road ; on the south, by the city of Montreal ; on the west, by the mountain or Mount-Royal.

MINUS : *That part annexed to St. Grégoire le Thaumaturge, by canonical decree of the 25th December,* 1887, *and 53 V. c. 65.*

Vide : 54 *V. c.* 66. *Assented to the 2nd April,* 1890.

———oOo———

Paroisse de St-Benoit.

Détachée de St-Eustache.

Décret canonique du 9 mai, 1834.

Pour description, *voir*, décret de même date, page 376.

MOINS : *Cette partie comprise dans le Patronage de St-Joseph, par proclamation du 9 juin, 1850.*

MOINS : *Cette partie comprise dans St-Placide, par proclamation du 23 février, 1849.*

———oOo———

Paroisse de Ste-Scholastique,

Détachée partie de St. Eustache.

Décret canonique du 10 mai, 1834.

Pour description, *voir* : décret de même date, page 404.

MOINS : *Cette partie comprise dans St-Canut, par proclamation du 9 juin, 1857.*

MOINS : *Cette partie comprise dans Ste-Monique, par proclamation du 31 janvier, 1872.*

———oOo———

Paroisse de N. D. du Bon Conseil.

Décret canonique du 20 décembre, 1879.

Détachée de St-Vincent de Paul à Montréal.

Décret canonique du 7 février, 1883.
Gaz. Off. Qué. 30 juillet, 1887.

Les catholiques parlant la langue anglaise de la paroisse de St-Vincent de Paul à Montréal.

MOINS : *Cette partie comprise dans la paroisse de St-Grégoire le Thaumaturge, par décret canonique du 7 décembre, 1887.*

———oOo———

Paroisse de Ste-Therese de Blainville.

Décrets canoniques du 14 novembre, 1825, et 7 mai, 1834.

PROCLAMATION DU 5 NOVEMBRE, 1836.

Les limites pour les fins paroissiales et municipales étant les mêmes, *voir* : proclamation de même date, page 412.

MOINS : *Cette partie comprise dans Ste-Monique, par proclamation du 31 janvier, 1872 et par 39 V. c. 38.*

MOINS : *Cette partie comprise dans St-Augustin, par proclamation du 24 janvier, 1844.*

MOINS : *Cette partie comprise dans St-Janvier de Blainville, par proclamation du 28 mai, 1846.*

———oOo———

Parish of St. Benoit.

Detached from St. Eustache.

Canonical decree of the 9th May, 1834.

For description, *vide* : decree of same date, folio 376.

MINUS : *That part comprised in the Patronage, de St. Joseph, by proclamation of the 9th June, 1856.*

MINUS : *That part comprised in St. Placide by proclamation of the 23rd February, 1849.*

———oOo———

Parish of Ste. Scholastique.

Detached partly from St. Eustache.

Canonical decree of the 10th May, 1834.

For description, *vide* : decree of same date, folio 404.

MINUS : *That part comprised in St. Canut, by proclamation of the 9th June, 1857.*

MINUS : *That part comprised in Ste. Monique, by proclamation of the 31st January, 1872.*

———oOo———

Parish of N. D. du Bon Conseil

Canonical decree of the 20th December, 1879.

Detached from St. Vincent de Paul at Montreal.

Canonical decree of the 7th February, 1883.
Que. Off. Gaz. of the 30th July, 1887.

The catholics speaking the english language of the parish of St. Vincent de Paul at Montreal.

MINUS : *That part comprised in the parish of St. Grégoire le Thaumaturge, by canonical decree of the 7th December, 1887.*

———oOo———

Parish of Ste-Therese de Blainville.

Canonicals decrees of the 14th November, 1825, and of the 7th May, 1834.

PROCLAMATION OF THE 5th NOVEMBER, 1836.

The limits for parochial and municipal purposes being the same, *vide* : proclamation of same date, folio 412.

MINUS : *That part comprised in Ste. Monique, by proclamation of the 31st January, 1872 and by 39 V. c. 38.*

MINUS : *That part comprised in St. Augustin, by proclamation of the 24th January, 1844.*

MINUS : *That part comprised in St. Janvier de Blainville, by proclamation of the 28th May, 1846.*

———oOo———

Paroisse de l'Assomption.

Décret canonique du 21 novembre, 1835.

Les limites pour les fins paroissiales et municipales étant les mêmes, *voir* : décret de même date, page 410.

Annexion :

Détachée de St-Sulpice.

Décret canonique du

PROCLAMATION DU 29 NOVEMBRE, 1860.

Pour description, *voir :* proclamation de même date, page 410.

MOINS : *Cette partie comprise dans l'Epiphanie par proclamation du 6 avril*, 1854.

———oOo———

Paroisse de St-Francois d'Assise de la Longue-Pointe.

Edits et ordonnances du 3 mars, 1722.

Enregistré au Bureau du Procureur Général du Roi, le 5 octobre, 1722.

Les limites pour les fins paroissiales et municipales étant les mêmes, *voir* : edits et ordonnances de même date, page 333.

MOINS : *Cette partie comprise dans St-Léonard de Port Maurice par proclamation du 7 avril*, 1886.

———oOo———

Paroisse de St-Martin.

Décret canonique du 3 juin, 1841.

PROCLAMATION DU 16 AOUT, 1842.

Les limites pour les fins paroissiales et municipales étant les mêmes, *voir* : proclamation de même date, page 309.

MOINS : *Cette partie comprise dans Ste-Dorothée, par proclamation du 9 août*, 1869.

———oOo———

Paroisse de St. Lin de Lachenaye.

Décret canonique du 12 novembre, 1828.

PROCLAMATION DU 5 NOVEMBRE, 1836.

Les limites pour les fins paroissiales et municipales étant les mêmes, *voir* : proclamation de même date, page 370.

MOINS : *Cette partie annexée à St-Roch de l'Achigan, par proclamation du 21 février*, 1860.

Annexion :

Detachée de St-Henri
de Mascouche.

Décret canonique du 25 novembre, 1889.

PROCLAMATION DU 4 JANVIER, 1893.

Pour description, *voir* : proclamation de même date, page 371.

———oOo———

Parish of l'Assomption.

Canonical decree of the 21st November, 1835.

The limits for parochial and municipal purposes being the same, *vide :* decree of the same date, folio 410.

Annexation :

Detached from St. Sulpice.

Canonical decree of the

PROCLAMATION OF THE 29th NOVEMBER, 1860.

For description, *vide* : proclamation of same date, folio 410.

MINUS : *That part comprised in L'Epiphanie, by proclamation of the 6th April*, 1854.

———oOo———

Parish of St-Francois d'Assise de la Longue Pointe.

Edicts and ordinances of the 3rd March, 1722.

Registered at the King's Attorney General's Office, on the 5th October, 1722.

The limits for parochial and municipal purposes being the same, *vide* : edicts and ordinances of same date, folio 333.

MINUS : *That part comprised in St. Léonard de Port Maurice, by proclamation of the 7th April*, 1886.

———oOo———

Parish of St. Martin.

Canonical decree of the 3rd June, 1841.

PROCLAMATION OF THE 16TH AUGUST, 1842.

The limits for parochial and municipal purposes being the same, *vide* : proclamation of same date, folio 309.

MINUS : *That part comprised in Ste-Dorothée, by proclamation of the 9th August*, 1869.

———oOo———

Parish of St. Lin de Lachenaye.

Canonical decree of the 12th November, 1828.

PROCLAMATION OF THE 5th NOVEMBER, 1836.

The limits for parochial and municipal purposes being the same, *vide :* proclamation of same date, folio 370.

MINUS : *That part annexed to St. Roch de l'Achigan, by proclamation of the 21st February*, 1860.

Annexation :

Detached from St. Henri
de Mascouche.

Canonical decree of the 25th November, 1889.

PROCLAMATION OF THE 4TH JANUARY, 1893.

For description, *vide* : proclamation of same date, folio 371.

———oOo———

Paroisse de St-Colomban.

Reconnue par 24 *V. c.* 28.

Comprenant cette partie de l'augmentation de la seigneurie du Lac des Deux-Montagnes qui se trouve au nord de la Rivière du Nord.

MOINS : *Cette partie comprise dans St-Canut, par proclamation du 9 juin,* 1857.

———oOo———

La paroisse de St. Blaise.

Détachée partie des paroisses de St-Jean, St. Valentin et de Ste. Marguerite de Blairfindie.

Décret canonique du 8 octobre, 1890.

PROCLAMATION DU 20 AOUT, 1892.

Révoquée par

PROCLAMATION DU 6 OCTOBRE, 1892.

Les limites pour les fins paroissiales et municipales étant les mêmes, *voir* : proclamation de même date, page 231.

———oOo———

Paroisse de Ste. Rose de Lima.

Décret canonique du 25 décembre, 1841.

PROCLAMATION DU 28 SEPTEMBRE, 1843.

Les limites pour les fins paroissiales et municipales étant les mêmes, *voir :* proclamation de même date, page 306.

MOINS : *Cette partie comprise dans Ste. Dorothée, par proclamation du 9 août,* 1869.

———oOo———

Paroisse de la Visitation du Sault au Recollet.

Décret canonique du 9 avril, 1834.

PROCLAMATION DU 3 JANVIER, 1846.

Les limites pour les fins paroissiales et municipales étant les mêmes, *voir* : proclamation de même date, page 336.

MOINS : *Cette partie comprise dans St. Léonard de Port Maurice, par proclamation du 7 avril,* 1886,

MOINS : *Cette partie annexée à St. Léonard de Port Maurice, par proclamation du* 31 *mai,* 1887,

———oOo———

Paroisse de St. Joseph de Chambly.

Edits et ordonnances du 3 mars, 1722.

Enregistré au Bureau du Procureur Général du Roi, le 5 octobre, 1722.

CHAMBLY.—L'étendue de la paroisse de Saint-Louis, établie dans la chapelle du Fort de Chambly, sera de celle de la seigneurie du dit Chambly, qui est de trois lieues de

71

Parish of St. Colomban.

Acknowledged by 24 *V. c.* 28.

Comprising that part of the augmentation of the seigniory of Lake of Two-Mountains, lying to the north of the Rivière du Nord.

MINUS : *That part comprised in St. Canut, by proclamation of the 9th June,* 1857.

———oOo———

The parish of St. Blaise.

Detached partly from the parishes of St-Jean, St. Valentin and Ste. Marguerite de Blairfindie.

Canonical decree of the 8th October, 1890.

PROCLAMATION OF THE 20th AUGUST, 1892.

Revoked by

PROCLAMATION OF THE 6th OCTOBER, 1892.

The limits for parochial and municipal purposes being the same, *vide* : proclamation of same date, folio 231.

———oOo———

Parish of Ste. Rose de Lima.

Canonical decree of the 25th December, 1841.

PROCLAMATION OF THE 28TH SEPTEMBER, 1843.

The limits for parochial and municipal purposes being the same, *vide :* proclamation of same date, folio 306.

MINUS : *That part comprised in Ste. Dorothée, by proclamation of the 9th August,* 1869.

———oOo———

Parish of La Visitation du Sault au Recollet.

Canonical decree of the 9th April, 1834.

PROCLAMATION OF THE 3rd JANUARY, 1846.

The limits for parochial and municipal purposes being the same, *vide* : proclamation of same date, folio 336.

MINUS : *That part comprised in St. Léonard de Port Maurice, by proclamation of the 7th April,* 1886.

MINUS : *That part annexed to St. Léonard de Port Maurice, by proclamation of the* 31*th May,* 1887.

———oOo———

Parish of St. Joseph de Chambly.

Edicts and ordinances of the 3rd March, 1722.

Registered at the King's Attorney General's Office, on the 5th October, 1722.

CHAMBLY.—The extent of the parish of Saint-Louis, established in the chapel of Fort Chambly, shall be that of the seigniory of Chambly aforesaid, which is three leagues

front sur une lieue de profondeur de chaque côté de la Rivière de Chambly, autrement dit de St. Louis et de Richelieu, le dit front à prendre, savoir : une lieue au-dessus du dit fort, et deux lieues au-dessous ; et vu le petit nombre d'habitants qu'il y a dans cette seigneurie, qu'ils sont hors d'état de payer des dîmes, étant pauvres et commençant que d'établir leurs terres, il serait nécessaire pour le bien de la garnison de ce fort d'y établir un aumônier fixe, qui fût tenu d'y résider et de servir, par voie de mission, les habitants de la dite seigneurie, même les fiefs des Sieurs de Longueuil et de Rouville, situés au-dessous de la dite seigneurie, qui ont chacun deux lieues d'étendue, à mesure qu'ils s'établiront, et sous ces conditions assurer au dit aumônier cinq cents livres par an pour sa subsistance, jusqu'à ce que la dite paroisse soit suffisamment établie pour fournir à la subsistance d'un curé.

Paroisse canonique.

Décret canonique du 30 mai, 1833.

Pour description, *voir :* décret de même date, page 263.

Annexion :

Détachée de St. Hubert.

Décret canonique du 23 mai, 1877.

PROCLAMATION DU 15 DECEMBRE, 1880.

Pour description, *voir* : proclamation de même date, page 264.

MOINS : *Cette partie comprise dans St. Bruno de Montarville, par proclamation du 9 octobre,* 1846.

MOINS : *Cette partie comprise dans St. Bazile le Grand par proclamation du 15 juin,* 1871.

MOINS : *Cette partie annexée à Saint Bruno de Montarville, par proclamation du 2 avril,* 1853.

MOINS : *Cette partie annexée à St. Luc, par* 43-44 *V. c.* 35.

—oOo—

Paroisse de la Nativite de la Sainte-Vierge (dans la cite de Montreal).

Détachée de N. D. de Montréal.

Décret canonique du 10 septembre, 1867.

38 V. c. 29. SANCTIONNE LE 23 FEVRIER, 1875.

La paroisse de la Nativité de la Sainte-Vierge, érigée par décret en date du 10 septembre 1867, amendé et publié en 1874, bornée au sud, par le fleuve St. Laurent ; à l'ouest, par le centre d'une rue projetée portant le nom de Richardson, formant les limites de la cité de Montréal, au courant Ste.

in front by one league in depth on each side of the River Chambly, otherwise called Saint-Louis and Richelieu, the said front to be taken, to wit : one league above the said fort and two leagues below the same ; and considering the small number of inhabitants there are in that seigniory and that they are unable to pay tithes, being poor and only beginning to improved their lands, it would be necessary, for the benefit of the garnison of the said fort, to establish there a permanent Chaplain, who should be held to reside there and to serve by way of mission the inhabitants of the said seigniory, and also the fiefs of Sieurs de Longueuil and Rouville situate below the said seigniory, and containing each two leagues in extent and under these conditions to assure to the said Chaplain five hundred *livres* a year, for his subsistence, until the said parish is sufficiently settled to provide for the subsistence and support of a curé.

Canonical parish :

Canonical decree of the 30th May, 1833.

For description, *vide* : decree of same date, folio 263.

Annexation :

Detached from St. Hubert.

Canonical decree of the 23rd May 1877.

PROCLAMATION OF THE 15th DECEMBER, 1880.

For description, *vide* : proclamation of same date, folio 264.

MINUS : *That part comprised in Saint-Bruno de Montarville, by proclamation of the 9th October,* 1846.

MINUS : *That part comprised in Saint Bazile le Grand, by proclamation of the 15th June,* 1871.

MINUS : *That part annexed to Saint Bruno de Montarville, by proclamation of the 2nd April,* 1853.

MINUS : *That part annexed to St. Luc, by* 43-44 *V. c.* 35.

—oOo—

Parish of La Nativite de la Sainte-Vierge (in the city of Montreal).

Detached from N. D. de Montréal.

Canonical decree of the 10th September, 1867.

38 V. c. 29. ASSENTED TO THE 23RD FEBRUARY, 1875.

The parish of the la Nativité de la Sainte-Vierge, erected by decree, bearing date the tenth of September 1867, amended and published in 1874, bounded on the south, by the river St. Lawrence ; to the west, by the centre of a proposed street, bearing the name of Richardson street, forming the

Marie, laquelle ligne se prolongeant jusqu'au trait-quarré des terres de la côte de la Visitation ; au nord, par le dit trait-quarré, jusqu'à la paroisse de la Longue-Pointe ; et à l'est, par la dite paroisse de la Longue-Pointe.

MOINS : *Cette partie annexée à St. Vincent de Paul, par proclamation du 13 janvier, 1876.*

MOINS : *Cette partie comprise dans la paroisse de St Grégoire le Thaumaturge, par décret canonique du 7 décembre, 1887.*

MOINS : *Cette partie comprise dans la paroisse du Très St. Nom de Jésus, par décret canonique du 20 août, 1888.*

———oOo———

Paroisse de St. Eustache.

Décret canonique du 15 novembre, 1825.

Pour description, *voir* : décret de même date, page 415.

MOINS : *Cette partie comprise dans St. Augustin, par proclamation du 24 janvier, 1844.*

MOINS : *Cette partie comprise dans le Patronage de St. Joseph, par proclamation du 9 juin, 1856.*

MOINS : *Cette partie comprise dans Ste. Thérèse de Blainville, par décret du 7 mai, 1834.*

MOINS : *Cette partie comprise dans Ste. Scholastique, par décret canonique du 10 mai, 1834.*

MOINS : *Cette partie comprise dans L'Annonciation, par proclamation du 20 avril, 1875.*

———oOo———

Paroisse de Ste. Elizabeth.

Décret canonical du 14 octobre, 1834.

Pour description, *voir* : page 486.

MOINS : *Cette partie comprise dans St. Félix de Valois, par décret canonique du 14 novembre, 1840.*

MOINS : *Cette partie annexée à St. Félix de Valois, par décret du 6 septembre, 1844.*

MOINS : *Cette partie comprise dans St. Thomas, par proclamation du 4 février, 1853.*

Annexion :

Détachée de Ste. Geneviève de Berthier.

Décret canonique du 28 juin, 1875.

40 V. c. 37. SANCTIONNE LE 28 DECEMBRE, 1876.

Pour description, *voir* : annexion sous la même autorité page 486.

MOINS : *Cette partie comprise dans St. Charles Borromée, par proclamation du 16 juin, 1845.*

———oOo———

Paroisse de St Paul [dans la cité de Montreal].

Détachée de St Henri.

boundary of the city of Montreal towards the current Sainte-Marie, the prolongation of which line extends to the trait-quarré of the lands of the Côte de la Visitation ; to the north, by the said trait-quarré to the parish of Longue-Pointe ; and to the east, by the said parish of Longue-Pointe.

MINUS : *That part annexed to St. Vincent de Paul, by proclamation of the 13th January, 1876.*

MINUS : *That part comprised in the parish of St Grégoire le Thaumaturge, by canonical decree of the 7th December, 1887.*

MINUS : *That part comprised in the parish of the Très St. Nom de Jésus, by canonical decree of the 20th August, 1888.*

———oOo———

Parish of St. Eustache.

Canonical decree of the 15th November, 1825.

For description, *vide* : decree of same date folio 415.

MINUS : *That part comprised in St. Augustin, by proclamation of the 24th January, 1844.*

MINUS : *That part comprised in the Patronage de St. Joseph, by proclamation of the 9th June, 1856.*

MINUS : *That part comprised in Ste. Thérèse de Blainville, by decree of the 7th May, 1834.*

MINUS : *That part comprised in Ste. Scholastique, by canonical decree of the 10th May, 1834.*

MINUS : *That part comprised in L'Annonciation, by proclamation of the 20th April, 1875.*

———oOo———

Parish of Ste. Elizabeth.

Canonical decree of the 14th October, 1834.

For description, *vide* : folio 486.

MINUS : *That part comprised in St. Félix de Valois, by canonical decree of the 14th November, 1840.*

MINUS : *That part annexed to St. Félix de Valois, by decree of the 6th September, 1844.*

MINUS : *That part comprised in St. Thomas, by proclamation of the 4th February, 1853.*

Annexation

Detached from Ste. Geneviève de Berthier.

Canonical decree of the 28th June, 1875.

40 V. c. 37. ASSENTED TO THE 28TH DECEMBER, 1876.

For description, *vide* : annexation under same authority, folio 486.

MINUS : *That part comprised in St. Charles Borromée, by proclamation of the 16th June, 1845.*

———oOo———

Parish of St Paul [in the city of Montreal].

Detached from St Henri.

Décret canonique du 10 décembre, 1875.

39 V. c. 36 SANCTIONNE LE 24 DECEMBRE, 1875.

La paroisse de Saint Paul, érigée par décret en date du dix de décembre 1875, comprenant la partie sud-ouest de la paroisse de Saint Henri des Tanneries, partie de la rivière Saint Pierre et partie de la Côte St Paul, et bornée au sud, par le fleuve St Laurent, à partir de la propriété actuellement occupée par J. H. Mooney incluse, en remontant jusqu'à la terre de John Crawford incluse ; à l'ouest, par les limites actuelles de la paroisse de Lachine, jusqu'au chemin de fer de Lachine ; au nord, à partir de la propriété de Dame Veuve McNaughton excluse, en descendant par le dit chemin de fer jusqu'à sa jonction avec le chemin de la côte St Paul ; de là, par une ligne droite traversant le canal Lachine ; suivant ensuite le sud du dit canal en descendant, jusqu'au pont du chemin de fer le Grand Tronc, traversant le dit canal ; de là, à l'est, par une ligne descendant au dit fleuve laquelle passera à l'ouest des maisons de l'aqueduc ; de là, au milieu d'une grande rue appelée No. un ; de là, jusqu'au fleuve St Laurent.

MOINS : *Cette partie comprise dans Ste Elizabeth du Portugal, par décret canonique du 6 août* 1894, *publié dans la Gazette Officielle du 25 août*, 1894.

———oOo———

Paroisse du Sacré Cœur de Jesus (dans la cite de Montreal.)

Détachée de Ste Brigide.

Décret canonique du 11 décembre, 1875.

39 V. c. 36. SANCTIONNE LE 24 DECEMBRE, 1875.

La paroisse du Sacré-Cœur de Jésus, érigée par décret en date du 11 décembre 1875, comprenant la partie nord de la paroisse de Ste Brigide et bornée au nord, par les limites actuelles de la cité de Montréal ; à l'est, par le milieu de la rue Colborne, en descendant jusqu'à sa jonction avec la rue Logan ; au sud, par le milieu de la dite rue Logan ; continuée jusqu'à la rue Visitation ; de là, par une ligne droite supposée être aussi le milieu de la dite rue Logan continuée, jusqu'à la rue Amherst ; à l'ouest, en remontant par le milieu de la dite rue Amherst jusqu'aux susdites limites de la cité.

MOINS : *Cette partie annexée à Ste Marie par décret du 2 avril*, 1880.

MOINS : *Cette partie comprise dans la paroisse de St Grégoire le Thaumaturge, par décret canonique du 7 décembre*, 1887.

———oOo———

Canonical decree of the 10th December, 1875.

39 V. c. 36, ASSENTED TO THE 24TH DECEMBER, 1875.

The parish of St Paul, erected by a decree dated December 10th 1875, comprising the south-western part of the parish of St Henri des Tanneries, part of the river Saint Pierre and part and the Côte St Paul, and bounded on the south, by the river St Lawrence, starting from the property actually occupied by J. H. Mooney included, and running upwards to the property of John Crawford included ; on the west, by the actual limits of the Lachine parish to the Lachine Railway ; on the north, from the property of Dame widow McNaughton excluded, by following the said railroad until its junction with the Côte St Paul road ; thence, by a straight line crossing the Lachine canal ; following then the south of the said canal, as far as the Grand Trunk railway bridge crossing the said canal ; thence, on the east, by a line running down to the river and which is to pass to the west of the water-works buildings ; thence, in the middle of a highway called No. 1 ; and thence, to the St Lawrence river.

MINUS: *That part comprised in Ste Elizabeth du Portugal, by canonical decree of the 6th August*, 1894, *published in the Official Gazette of the 25 August*, 1894.

———oOo———

Parish of Sacre Cœur de Jesus (in the city of Montreal.)

Detached from Ste Brigide,

Canonical decree of the 11th December, 1875.

39 V. c. 36. ASSENTED TO THE 24TH DECEMBER, 1875.

The parish of Sacré-Cœur de Jésus, erected by decree dated december 11th, 1875, comprising the northern part of the parish of Ste Bridget, and bounded on the north by the present limits of the city of Montreal ; on the east, by the middle of Colborne street, going downwards till its junction with Logan street ; on the south, by the middle of the said Logan street to Visitation street ; thence, by a straight line supposed to be also the middle of Logan street to Amherst street ; on the west, by the middle of the said Amherst street in an upward direction to the aforesaid limits of the city.

MINUS : *That part annexed to St Marie, by decree of the 2nd April*, 1880.

MINUS : *That part comprised in the parish of St Grégoire le Thaumaturge, by canonical decree of the 7th December*, 1887.

———oOo———

Paroisse de St-Joseph (dans la cite de Montreal.)

Détachée de N.-D. de Montréal.

Décrets canoniques du 16 novembre, 1867 et du 6 juillet, 1874.

Reconnue civilement le 4 mars, 1882.

Bornée au nord, par la paroisse de Notre-Dame de Grâces ; à l'ouest, par la même paroisse et celle de Saint-Henri des Tanneries ; au sud, par le fleuve St-Laurent ; et à l'est, par le milieu de la rue McGill ; et en tout le reste par le territoire commun à Saint-Patrice et à Notre-Dame.

Voir : Gazette Officielle de Québec, No. 9 de 1882, page 571.

MOINS : *Cette partie annexée à la paroisse de N.-D. de Montréal par décret du 19 août, 1880, voir; Gaz. Off. No. 9 de 1882, page 572.*

MOINS : *Cette partie annexée à Ste. Cunégonde, par décret du 24 septembre, 1880, voir : Gaz. Off. No. 9 de 1882, page 572.*

MOINS : *Cette partie comprise dans la paroisse de St-Charles, par décret canonique du 27 avril, 1883.*

———oOo———

Paroisse de Ste-Anne (dans la cite de Montreal.)

Décrets canoniques du 16 novembre, 1867 et 6 juillet, 1874.

Paroisse pour les catholiques parlant la langue anglaise et comprise dans les mêmes limites que celle de St-Joseph, *voir* : pour limites, page 1117.

Avis dans la *Gazette Officielle* de Québec, No. 9 de 1882, page 571.

MOINS : *Cette partie annexée à St-Patrice, par décret du 19 août, 1880, voir : Gaz. Off. No. 9 de 1882, page 572.*

MOINS : *Cette partie annexée à Ste-Cunégonde, par décret du 24 septembre, 1880, voir : Gaz. Off. No. 9 de 1882, page 571.*

MOINS : *Cette partie annexée à St-Gabriel, par décret canonique du 16 février, 1884.*

MOINS : *Cette partie annexée à St-Antoine, par décret canonique du 19 mars, 1884.*

———oOo———

Paroisse de St-Joseph de la Riviere des Prairies.

Edits et ordonnances du 3 mars, 1722.

Enrégistré au Bureau du Procureur Général du Roi, le 5 octobre, 1722.

Parish of St. Joseph (in the city of Montreal.)

Detached from N. D. de Montreal,

Canonical decrees of the 16th November, 1867 and 6th July, 1874.

Civilly recognized the 4th March, 1882.

Bounded on the north, by the parish of Notre-Dame de Grâces ; on the west, by the same parish and that of Saint Henri des Tanneries ; on the south, by the river Saint Lawrence ; and on the east, by the centre of McGill street ; and for the remainder by territory common to Saint Patrick and to Notre-Dame.

Vide : Quebec Official Gazette, No. 9 of 1882, folio 571.

MINUS : *That part annexed to the parish of N.-D. de Montréal, by decree of the 19th August, 1880, vide : Quebec Official Gazette, No. 9 of 1882, folio 572.*

MINUS : *That part annexed to Ste. Cunégonde, by decree of the 24th September, 1880, vide : Quebec Official Gazette, No. 9 of 1882, folio 572.*

MINUS : *That part comprised in the parish of St. Charles, by canonical decree of the 27th April, 1883.*

———oOo———

Parish of Ste. Anne (in the city of Montreal.

Canonical decrees of the 16th November, 1867 and 6th July, 1874.

Parish for catholics speaking the english language and comprised within the same limits as that of St. Joseph, *vide* : for limits, folio 1117.

Notice in the Quebec *Official Gazette*, No 9 of 1882, folio 571.

MINUS : *That part annexed to St. Patrice, by decree of the 19th August, 1880, vide : Official Gaz. No. 9 of 1882, folio 572.*

MINUS : *That part annexed to Ste. Cunégonde, by decree of the 24th September, 1880, vide : Official Gazette No. 9 of the 1882, folio 571.*

MINUS : *That part annexed to St. Gabriel, by canonical decree of the 16th February, 1884.*

MINUS : *That part annexed to St. Antoine, by canonical decree of the 19th March, 1884.*

———oOo———

Parish of St. Joseph de la Riviere des Prairies.

Edicts and ordinances of the 3rd March, 1722.

Registered at the King's Attorney General's Office, on the 5th October, 1722.

LA RIVIERE DES PRAIRIES.—L'étendue de la paroisse de St-Joseph, située en la dite côte, en l'Isle de Montréal, sera de celle de la dite côte seulement, qui contient deux lieues d'étendue, à prendre du bas de la dite Isle, en remontant le long de la Rivière des Prairies.

Paroisse canonique :

Décret canonique du 10 avril, 1834.

Pour description, *voir* : décret de même date, page 321.

MOINS : *Cette partie comprise dans St-Francois de Salles.*

———oOo———

Paroisse de St-Jacques de l'Achigan.

Décret canonique du 2 août, 1831.

PROCLAMATION DU 17 AOUT, 1835.

Les limites pour les fins paroissiales et municipales étant les mêmes, *voir* : proclamation de même date, page 450.

MOINS : *Cette partie comprise dans L'Epiphanie, par proclamation du 6 avril*, 1854.

MOINS : *Cette partie comprise dans St-Alexis, par proclamation du 18 août*, 1851.

MOINS : *Cette partie comprise dans St-Liguori, par proclamation du 22 juin*, 1880.

MOINS : *Cette partie comprise dans Ste-Marie Salomée, par proclamation du 27 décembre*, 1888.

———oOo———

Paroisse de St-Henri (dans la cite de Montreal.

Detachée de N. D. de Montreal.

Décret canonique du 2 juillet, 1867.

38 V. c. 29. SANCTIONNE LE 23 FEVRIER, 1875.

La paroisse de Saint Henri, érigée par le décret de Monseigneur Ignace Bourget, évêque catholique romain de Montréal, en date du deux de juillet 1867, amendé et publié en 1874, comprenant les villages Delisle, Saint Augustin et St-Henri de la Côte St-Paul, la ferme Saint Gabriel et partie de la Côte Saint Paul et de la Rivière Saint Pierre, et bornée au sud, par le fleuve St. Laurent ; à l'est, par la limite actuelle de la cité de Montréal ; au nord, par le côté sud du petit chemin de la Côte St-Antoine (incluse) ; se poursuivant vers l'ouest jusqu'à la terre d'un nommé Joseph Décari (exclusé) ; de là, vers le sud et l'ouest, par une ligne passant sur l'extrémité du côteau St-Pierre, jusqu'aux bornes de la paroisse de Lachine ; à l'ouest, par la dite paroisse de Lachine.

MOINS : *Les limites de la paroisse de St-Paul, par 39 V. c. 36.*

RIVER DES PRAIRIES.—The extent of the parish of St. Joseph, situated in the above côte, in the Island of Montreal, shall be that of the said côte only, which contains two leagues in extent, reckoned from the lower end of the said island, upwards along the river des Prairies.

Canonical parish :

Canonical decree of the 10th April, 1834.

For description, *vide* : decree of same date, folio 321.

MINUS : *That part comprised in St. Francois de Salles.*

———oOo———

Parish of St. Jacques l'Achigan.

Canonical decree of the 2nd August, 1831.

PROCLAMATION OF THE 17th AUGUST, 1835.

The limits for parochial and municipal purposes being the same, *vide* : proclamation of same date, folio 450.

MINUS : *That part comprised in L'Epiphanie, by proclamation of the 6th April*, 1854.

MINUS : *That part comprised in St. Alexis, by proclamation of the 18th August*, 1851.

MINUS : *That part comprised in St. Liguori, by proclamation of the 22nd June*, 1880.

MINUS : *That part comprised in Ste. Marie Salomée, by proclamation of the 27th December*, 1888.

———oOo———

Parish of St. Henri (in the city of Montreal.)

Detached from N. D. de Montreal.

Canonical decree of the 2nd July, 1867.

38 V. c. 29. ASSENTED TO THE 23RD FEBRUARY, 1875

The parish of Saint Henri, erected by decree of Monseigneur Ignace Bourget, Roman Catholic Bishop of Montreal, bearing date the 2nd of July, 1867, amended and published in 1874, including the villages Delisle, St. Augustin and St. Henri of Côte St. Paul, the St. Gabriel farm, and part of the Côte St. Paul, and of the River Saint Pierre, and bounded to the south, by the River St. Lawrence ; to the east, by the present boundary of the city of Montreal ; to the north, partly by the south side of the by-road of the Côte Saint Antoine, (included) ; extending towards the west, to the land of one Joseph Décari, (excluded) ; from thence, to the south and west, by a line passing through the extremity of Côteau Saint Pierre, to the boundaries of the parish of Lachine ; to the west, by the said parish of Lachine.

MINUS : *The limits of the parish of St. Paul, by 39 V. c. 36.*

MOINS : *Les limites de la paroisse de Ste-Cunégonde, par 39 V. c. 36.*

MOINS : *Les limites de la paroisse de St-Gabriel, par 39 V. c. 36.*

MOINS : *Cette partie comprise dans Ste-Elizabeth du Portugal, par décret canonique du 6 août, 1894, publié le 25 août, 1894 dans la Gazette Officielle.*

MOINS : *Cette partie annexée à N.-D.de Grâces, par proclamation du 12 octobre, 1877.*

———oOo———

MINUS : *The limits of the parish of Ste. Cunégonde, by 39 V. 36.*

MINUS : *The limits of the parish of St. Gabriel, by 39 V. c. 36.*

MINUS : *That part comprised in Ste. Elizabeth du Portugal, by canonical decree of the 6th August, 1894 and published of the Official Gazette of the 25th August, 1894.*

MINUS : *That part annexed to N.-D. de Grâces, by proclamation of the 12th October, 1877.*

———oOo———

ARCHIDIOCÈSE D'OTTAWA.

ARCHDIOCESE OF OTTAWA.

Erigé en diocèse le 25 juin, 1847, et en archidiocèse le 8 juin, 1886.

N. B. Une partie seulement de l'archidiocèse d'Ottawa est située dans la Province de Québec. L'autre partie est située dans la Province d'Ontario.

Erected into a diocese the 25th June, 1847, and into an archdiocese on the 8th June, 1886.

N. B. Only one part of the archdiocese of Ottawa is situated in the Province of Quebec. The other part is situated in the Province of Ontario.

Paroisse de St. Felix de Valois.

Décret canonique du 7 mai, 1880.

PROCLAMATION DU 21 OCTOBRE, 1880.

Une étendue de territoire d'à peu près quarante-huit à cinquante mille acres en superficie, bornée comme suit : au nord, par les cantons de Preston et Addington ; à l'est, par la ligne de séparation entre les lots numéros dix-huit et dix-neuf des différents rangs du canton de Suffolk ; au sud-est, par la seigneurie de la Petite Nation ; au sud, par la partie du canton de Ripon, à l'ouest de la Rivière de la Petite Nation ; à l'ouest, par le 6e rang du canton de Hartwell.

———oOo———

Paroisse de St. Paul d'Aylmer.

Décret canonique du 3 octobre, 1840.

Paroisse canonique :

Se compose des cantons d'Onslow, Eardley, et de toute la partie de Hull qui s'étend jusqu'à la montagne inclusivement, en exceptant le village des Chaudières, au sud-est du chemin de Brigham y comprise la terre d'André Levney.

———oOo———

Paroisse de Ste. Agathe.

Détachée de Ste. Adèle.

Décret canonique du 4 mars, 1875.

PROCLAMATION DU 17 AOUT, 1875.

☞Les limites pour les fins paroissiales et municipales étant les mêmes, *voir* : proclamation de même date, page 406.

———oOo———

Parish of St. Felix de Valois.

Canonical decree of the 7th May, 1880.

PROCLAMATION OF THE 21st OCTOBER, 1880.

An extent of territory of about forty-eight or fifty thousand acres in superficies, bounded as follows ; on the north, by the townships of Preston and Addington ; on the east, by the line of separation between the lots numbers eighteen and nineteen of the several ranges of the township of Suffolk ; on the south-east, by the seigniory of Petito Nation ; on the south, by the part of the township of Ripon to the west of the river Petite Nation ; on the west, by the 6th range of the township of Hartwell.

———oOo———

Parish of St. Paul d'Aylmer.

Canonical decree of the 3rd October, 1840.

Canonical parish :

Formed of the townships of Onslow, Eardley, and of all that part of Hull which extends as far as the mountain inclusively, excepting therefrom the village of Chaudières, to the south-east of the Brigham road the land of André Levney included.

———oOo———

Parish of Ste. Agathe.

Detached from Ste. Adèle.

Canonical decree of the 4th March, 1875.

PROCLAMATION OF THE 17TH AUGUST, 1875.

The limits for parochial and municipal purposes being the same, *vide :* proclamation of same date, folio 406.

———oOo———

Paroisse de St. Francois de Salles de Templeton.

Décret canonique du 8 octobre, 1840.

Paroisse canonique :

Composée du canton de Templeton et du village des Chaudières, jusqu'au chemin de Brigham, y comprise la terre d'André Levney.

———oOo———

La paroisse de St. Jean l'Evangeliste.

Décret canonique du 4 octobre, 1887.

PROCLAMATION DU 9 DECEMBRE, 1887.

Tout le territoire borné vers le nord, partie par la ligne de division entre les rangs six et sept, depuis le lot No. vingt-huit du dit canton de Lochaber jusqu'à la ligne de séparation entre les lots seize et quinze, partie par la ligne de division entre les rangs sept et huit, depuis la ligne entre les lots seize et quinze, jusqu'à la ligne de séparation entre le canton Lochaber et le Gore du même nom, et partie par la ligne de division entre les rangs cinq et six du dit Gore de Lochaber, depuis le susdit canton de Lochaber jusqu'à la ligne qui sépare le Gore de Lochaber de la seigneurie de la Petite Nation ; vers l'est, par la dite seigneurie de la Petite Nation ; vers le sud, par la Rivière Ottawa ; vers l'ouest, par le canton Buckingham.

———oOo———

Paroisse de L'Ange-Gardien.

Décret canonique du 6 octobre, 1861.

PROCLAMATION DU 28 NOVEMBRE, 1861.

Une étendue de territoire formant partie du canton de Buckingham d'environ 6 milles de front sur environ 5 milles de profondeur, bornée comme suit, savoir : au nord, partie par la ligne qui sépare le 4e du 5e rang du dit canton, à partir du côté ouest de la rivière du Lièvre, jusqu'au lot No. 19, inclusivement, et partie par la ligne qui sépare le 5e du 6e rang du lot No. 20 au lot No. 28, inclusivement ; la susdite paroisse ainsi bornée comprenant une superficie d'environ 9 lieues carrées.

Annexion :

Décret canonique du 24 septembre, 1880.

PROCLAMATION DU 22 DECEMBRE, 1882.

Une étendue d'environ 8000 acres, et bornée comme suit, savoir : au nord, par la ligne ou cordon qui sépare les rang 5e et 6e du

Parish of St. Francois de Salles de Templeton.

Canonical decree of the 8th October, 1840.

Canonical parish :

Formed of the township of Templeton and of the village of Chaudières, as far as the Brigham road, including the land of André Levney.

———oOo———

The parish of St. Jean l'Evangeliste.

Canonical decree of the 4th October, 1887.

PROCLAMATION OF THE 9th DECEMBER, 1887.

All the territory bounded towards the north, partly by the division line between the sixth and seventh ranges from the lot No. twenty-eight, of the said township of Lochaber as far as the line of separation between the lots sixteen and fifteen, partly by the division line between the seventh and eighth ranges from the line between the lots sixteen and fifteen, as far as the line of separation between the township of Lochaber and the Gore of the same name, and partly by the division line between the fifth and sixth ranges of the said Gore of Lechaber, from the aforesaid township of Lochaber as far as the line which separates the Gore of Lochaber, from the seigniory of La Petite Nation, towards the east, by the said seigniory, La Petite Nation, towards the south, by the Ottawa river ; towards the west, by Buckingham township.

———oOo———

Parish of L'Ange Gardien.

Canonical decree of the 6th October, 1861.

PROCLAMATION OF THE 28th NOVEMBER, 1861.

An extent of territory forming part of the township of Buckingham of about 6 miles in front by about 5 miles in depth, bounded as follows, to wit : on the north, partly by the line which separates the 4th from the 5th range of the said township, from the west bank of the River du Lièvre to lot No. 19, inclusively, and partly by the line separating the 5th from the 6th range from lot No. 20 to lot No. 28, inclusively ; the said parish so bounded containing 9 square leagues in superficies.

Annexation :

Canonical decree of the 24th September, 1880.

PROCLAMATION OF THE 22ND DECEMBER, 1882.

A tract of land of about 8000 acres, and bounded as follows, to wit : on the north, by the division line which separates the 5th and

canton de Templeton ; vers le sud, par la rivière Ottawa ; à l'est, par la ligne limitative entre le dit canton et le canton de Buckingham ; et à l'ouest, par la ligne qui divise les lots No. 8 et No. 9, dans les rangs 1er; 2ème, 3ème, 4ème et 5ème de Templeton.

———oOo———

Paroisse de St-Etienne de Chelsea.

Décret canonique du 29 décembre, 1859.

PROCLAMATION DU 29 AOUT, 1861.

Comprendra toute cette étendue de territoire décrite comme suit, savoir : commençant à la ligne de ville entre le canton de Hull et le canton de Templeton ; de là, courant ouest, sur la ligne de concession entre les 5e et 6e rangs du dit canton de Hull, jusqu'au chemin connu comme le chemin Gatineau, à l'ouest de la rivière Gatineau ; de là, courant le long du dit chemin, sud, jusqu'au lot No. 4 dans le 4e rang, la propriété de Thomas C. Brigham ; de là, suivant le chemin qui traverse, à l'ouest, qui suit le pied de la montagne, jusqu'au lot No. 22 entre les 7e et 8e rangs du dit canton de Hall ; de là, suivant la dite concession jusqu'à la ligne de ville du canton d'Eardley ; de là, entre les 5e et 6e concessions d'Eardley, jusqu'à la ligne latérale entre les 3e et 4e lots ; de là, nord, suivant la dite ligne latérale jusqu'à la ligne de concession entre les 11e et 12e rangs du canton d'Eardley ; de là, courant est, jusqu'à la ligne de ville entre le canton de Hull et le canton d'Eardley ; de là, suivant la ligne de ville entre le canton de Hull et le canton de Wakefield, courant est, le long de la ligne de ville du canton de Wakefield, jusqu'à la ligne de ville entre le canton de Hull et le canton de Templeton ; de là, courant sud, sur la ligne de ville jusqu'entre les 5e et 6e rangs du dit canton de Hull. Le tout comprenant une étendue d'environ 10 milles carrés.

———oOo———

Paroisse de St-Philippe d'Argenteuil.

Décret canonique du 24 janvier, 1856.

PROCLAMATION DU 6 AOUT, 1861.

Comprendra cette partie du canton de Chatham bornée au sud, par la rivière Outaouais ; à l'est, par la ligne qui sépare le canton de Chatham de la seigneurie d'Argenteuil, renfermant cette partie de l'Ile aux Chats qui se trouve dans Chatham ; au nord, par le canton de Wentworth ; à l'ouest, par le chemin désigné communément par le nom de Montée d'Owens, et passant entre les lots Nos. 11 et 12 dans les 1er, 2e et 3e rangs du dit canton de Chatham, et par une ligne à

6th ranges of the township of Templeton ; on the south, by the river Ottawa ; on the east, by the boundary line between the said township and the township of Buckingham ; and on the west, by the line which divides lots No. 8 and No. 9, in the 1st, 2nd, 3rd, 4th and 5th ranges of Templeton.

———oOo———

Parish of St. Etienne de Chelsea.

Canonical decree of the 29th December, 1859.

PROCLAMATION OF THE 29th AUGUST, 1861.

Shall comprised and be composed of all that extent of territory, described as follows, to wit : commencing at the town line between the township of Hull and the township of Templeton ; thence running west, on the concession line between the 5th and 6th ranges of the said township of Hull, to the road known as the Gatineau Road, west of the Gatineau river ; thence, running along the said road, south, to lot No. 4 in the 4th range, the property of Thomas C. Brigham ; then, following the road leading across, westerly, which follows the foot of the Mountain to lot No. 22, between the 7th and 8th ranges of the said township of Hull ; then, following the said concession to the town line of the township of Eardley ; then, between the 5th and 6th concessions of Eardley to the side line between the 3rd and 4th lots ; then, north, following the said side line to the concession line between the 11th and 12th ranges of the township of Eardley ; then, running east, to the town line between the township of Hull and the township of Eardley ; then, following the town line between the township of Hull and the township of Wakefield, running east along of the town line of the township of Hull and the township of Templeton ; then, running south, on the town line between the 5th and 6th ranges of the said township of Hull. The whole comprising an area of about 10 square miles.

———oOo———

Parish of St. Philippe d'Argenteuil.

Canonical decree of the 24th January, 1856.

PROCLAMATION OF THE 6th AUGUST, 1861.

Shall be composed of that part of the township of Chatham, bounded towards the south, by the River Ottawa ; towards the east, by the line separating the township of Chatham from the seigniory of Argenteuil, including that part of the Ile aux Chats which is in Chatham ; towards the north, by the township of Wentworth ; towards the west, by the road commonly known as the Montée d'Owens, and passing between lots Nos. 11 and 12, in the 1st, 2nd et 3rd ranges of the

peu près parallèle à ce chemin, et passant entre les lots Nos. 24 et 25 dans les 5e, 6e, 7e, 8e, 9e, 10e, 11e et 12e rangs ; le lot No. 24 se trouvant ainsi inclus dans la dite paroisse ci-dessus décrite. La dite paroisse ainsi bornée, comprenant une superficie d'environ 9 lieues quarrées.

———oOo———

Paroisse de Ste. Cécile de la Peche.

Décret canonique du 24 décembre, 1868.

PROCLAMATION DU 8 AOUT, 1871.

Une étendue de territoire d'environ dix milles quarrés et renfermant, dans le canton de Masham, les lots depuis le numéro quatorze jusqu'au numéro cinquante-sept inclusivement, des quatre premiers rangs, les lots depuis le numéro quarante-trois jusqu'au numéro cinquante-sept inclusivement du cinquième rang, et enfin les lots depuis le numéro quarante-huit jusqu'au numéro cinquante-sept dans les cinq autres rangs.

Dans le canton de Aldfield, les cinq premiers lots des cinq rangs qui touchent au canton de Masham.

Dans le canton de Eardley, les dix-neuf premiers lots des onzième, douzième et treizième rangs.

Dans le canton d'Onslow, les dix derniers lots des dixième, onzième, douzième et treizième rangs.

———oOo———

Paroisse de St-Gregoire de Nazianze. de Buckingham.

Décret canonique du 10 juin, 1865.

48 V. c. 38. SANCTIONNE LE 9 MAI, 1885.

La paroisse, formant une superficie d'environ cinq lieues carrées, est bornée au sud, par la rivière Ottawa ; à l'est, par la ligne de division entre les cantons de Buckingham et de Lochaber jusqu'à l'intersection de la ligne de la huitième concession du dit canton, laquelle ligne sert de limite pour les sept premières concessions dans les huitième, neuvième, dixième, onzième et douzième concessions, les quatre premiers lots étant attachés à la mission de St-Malachie; au nord, par les cantons de Portland et de Derry ; à l'ouest, par la rivière du Lièvre dans les trois premières concessions, par le numéro vingt inclusivement dans la quatrième concession, et enfin par la ligne de division entre les cantons de Buckingham et de Templeton.

———oOo———

Paroisse de St-Casimir de Ripon.

Décret canonique du 28 juin, 1880.

PROCLAMATION DU 15 FEVRIER, 1881.

Un certain territoire d'à peu près neuf

said township of Chatham, and by a line nearly parallel to this road and passing between lots Nos. 24 and 25, in the 5th, 6th, 7th, 8th, 9th, 10th, 11th and 12th ranges ; the lot No. 24 being thus included in the said parish hereinabove described. The said parish thus bounded, comprising a superficies of about 9 square leagues.

———oOo———

Parish of Ste. Cecile de la Peche.

Canonical decree of the24th December, 1868.

PROCLAMATION OF THE 8TH AUGUST, 1871.

An extent of territory of about eighteen miles square and including, in the township of Masham, the lots from number fourteen to number fifty-seven inclusive, of the first four ranges, the lots from number forty-three to number fifty-seven inclusive of the fifth range, and lastly the lots from number forty-eight to number fifty-seven in the five remaining ranges.

In the township of Aldfield, the first five lots of the five ranges adjoining the township of Masham.

In the township of Eardley, the first nineteen lots of the eleventh, twelfth and thirteenth ranges.

In the township of Onslow, the ten last lots of the tenth, eleventh, twelfth and thirteenth ranges.

———oOo———

Parish of St. Gregoire Nazianze de Buckingham.

Canonical decree of the 10th June, 1865.

48 V. c. 38. ASSENTED TO THE 8TH MAY, 1885.

The parish, covering a superficial area of about five square leagues, is bounded on the south, by the Ottawa River ; on the east, by the division line between the townships of Buckingham and Lochaber, as far as the intersection of the line of the eighth concession of the said township, which line serves as the limit of the first seven concessions in the eighth, ninth, tenth, eleventh and twelfth concessions, the first four lots being attached to the St. Malachy mission ; on the north, by the townships of Portland and Derry ; on the west, by the river du Lièvre in the first three concessions, by number twenty inclusively in the fourth concession, and finally by the division line between the townships of Buckingham and Templeton.

———oOo———

Parish of St-Casimir de Ripon.

Canonical decree of the 28th June, 1880.

PROCLAMATION OF THE 15TH FEBRUARY, 1881.

A certain territory of about nine miles in

milles de front sur six milles de profondeur; borné comme suit : au nord, par le canton de Hartwell ; à l'est, par la Rivière Petite Nation et la ligne qui sépare le dit canton de la seigneurie de Petite Nation ; au sud, par le canton et l'augmentation (Gore) de Lochaber ; et à l'ouest, par le canton de Mulgrave, de manière que la dite paroisse comprendra tout le canton de Ripon, à l'exception de cette partie située à l'est de la Rivière Petite Nation, qui fait partie de la paroisse de St-Félix de Valois de Hartwell.

———oOo———

Paroisse de St-Andre Avellin.

Décret canonique du 26 janvier, 1851.

PROCLAMATION DU 24 AOUT, 1872.

Les limites pour les fins paroissiales et municipales étant les mêmes, *voir* : proclamation de même date, page 303.

———oOo———

La paroisse de N.-D. de Bonsecours.

Décret canonique du 26 septembre, 1831.

Reconnue civilement par 46 V. c. 41. Sanctionné le 30 mars, 1883.

Pour description, *voir* : page 301.

Annexion :

Détachée de St-Angélique.

Décret canonique du 10 septembre, 1886.

PROCLAMATION DU 23 OCTOBRE, 1894.

Pour description, *voir :* proclamation de même date, page 301.

———oOo———

Paroisse de Ste-Angelique.

Décret canonique du 15 février, 1853.

PROCLAMATION DU 19 AOUT, 1859.

Les limites pour les fins paroissiales et municipales étant les mêmes, *voir* : proclamation de même date, page 320.

MOINS : *Cette partie annexée à N.-D. de Bonsecours, par proclamation du 23 octobre,* 1894.

front by six miles in depth ; bounded as follows : on the north, by the township of Hartwell ; on the east, by the River Petite Nation and the line which separates the said township from the seigniory of Petite Nation ; on the south, by the township and gore of Lochaber ; and on the west, by the township of Mulgrave, so that the said parish will comprise the whole of the township of Ripon, with the exception of that part lying to the east of the River Petite Nation which forms part of the parish of St. Félix de Valois de Hartwell.

———oOo———

Parish of St. Andre Avellin.

Canonical decree of the 26th January, 1861.

PROCLAMATION OF THE 24th AUGUST, 1872.

The limits for parochial and municipal purposes being the same, *vide* : proclamation, of same date, folio 303.

———oOo———

The parish of N.-D. de Bonsecours.

Canonical decree of the 26th September, 1831.

Civilly recognized by 46 V. c. 41. Assented to the 30th March, 1883.

For description, *vide* : folio 301.

Annexation :

Detached from Ste. Angélique.

Canonical decree of the 10th September, 1886.

PROCLAMATION OF THE 23rd OCTOBER, 1894.

For description, *vide* : proclomation of same date, folio 301.

———oOo———

Parish of Ste. Angelique.

Canonical decree of the 15th February, 1853.

PROCLAMATION OF THE 19th AUGUST, 1859.

The limits for parochial and municipal purposes being the same, *vide* : proclamation of same date, folio 320.

MINUS : *That part annexed to N.-D. de Bonsecours, by Proclamation of the 23rd October,* 1894.

VICARIAT APOSTOLIQUE DE PONTIAC.

APOSTOLIC VICARIATE OF PONTIAC.

Erigé le 11 juillet, 1882.

Erected on the 11th July, 1882.

Paroisse de Ste Anne du Grand Calumet.

Décret canonique du 22 septembre, 1840.

Paroisse canonique.

Se compose de l'Ile du Grand Calumet et lieux environnants.

——oOo——

Paroisse de St. Alexandre de Clarendon.

Décret canonique du 29 septembre, 1840.

Paroisse canonique :

Formée des cantons de Bristol et Litchfield.

——oOo——

Paroisse de St. Alphonse de l'Ile des Allumettes.

Décret canonique du 25 septembre, 1840.

Paroisse canonique :

Comprend l'Ile des Allumettes et autres lieux environnants.

——oOo——

Parish of Ste. Anne du Grand Calumet.

Canonical decree of the 22nd September, 1840.

Canonical parish :

Is composed of Grand Calumet Island and neighbouring places.

——oOo——

Parish of St. Alexandre de Clarendon.

Canonical decree of the 29th September, 1840.

Canonical parish :

Formed of the townships of Bristol and Litchfield.

——oOo——

Parish of St. Alphonse of Allumettes Island.

Canonical decree of the 25th September, 1840.

Canonical parish :

Comprises Allumettes Island and other neighbouring places.

——oOo——

DIOCÈSE DE VALLEYFIELD.

DIOCESE OF VALLEYFIELD.

Erigé le 5 avril, 1892.

Erected on the 5th April, 1892.

La paroisse de St Romain de Hemmingford.

Décret canonique du 9 août, 1853.

Description signée par l'hon. E. J. Flynn le 18 août, 1893.

Partie dans le canton de Hemmingford et partie dans le canton de Havelock, formant un territoire comprenant tout le canton de Hemmingford tel que cadastré en l'an 1888 et tel qu'il appert sur le plan officiel dans le bureau d'enregistrement pour le comté de Huntingdon ; aussi les deux premiers rangs du canton de Havelock depuis la ligne de Hemmingford jusqu'à la ligne de Franklin, comprenant 42 lots originaires, étant tous les lots depuis le lot No. 22 jusqu'au lot No. 42 inclus du premier rang, et du lot No. 73 au lot No. 93 inclusivement dans le second rang du dit canton de Havelock, et borné comme suit, savoir : au sud, par la ligne de limite internationale sur ou près du 45e parallèle de latitude, divisant une partie de la province de Québec de l'Etat de New-York ; au sud-est, par la seigneurie de Lacolle (paroisse de St Bernard de Lacolle) ; au nord-est, par le canton de Sherrington (paroisse de St Patrice de Sherrington) ; au nord-ouest, par la seigneurie de Beauharnois, jusqu'à la limite ouest du canton de Hemmingford ; de là, vers le sud, en suivant la ligne de division entre le dit canton de Hemmingford et le canton de Havelock, jusqu'à la ligne entre les second et troisième rangs du dit canton de Havelock ; de là, le long de la dite ligne de division, vers l'ouest, jusqu'à la ligne de de Franklin ; et de là, vers le sud, jusqu'à la ligne frontière internationale.

La dite paroisse contenant une superficie de 47404 acres de terre plus ou moins.

Annexion :

Detachée de St Jean Chrysostôme.

Décret canonique du 28 février, 1893.

PROCLAMATION DU 11 SEPTEMBRE, 1893.

Tout le territoire comprenant les Nos.

The parish of St Romain de Hemmingford.

Canonical decree of the 9th August, 1853.

Description signed by Hon. E. J. Flynn on the 18th August, 1893.

Partly in the township of Hemmingford and partly in the township of Havelock, forming a territory comprising all the township of Hemmingford as cadastred in the year 1888, and as shown on the official plan in the registry office for the county of Huntingdon; also the two first ranges of the township of Havelock from the Hemmingford line to the Franklin line, comprising 42 of the original lots, being all the lots from lot No. 22 to lot No. 42 inclusive of the first range and from lot No. 73 to lot No. 93 inclusive in the second range of the said township of Havelock, and bounded as follows to wit : on the south, by the international boundary line, on or about the 45th parallel of latitude, dividing part of the province of Quebec from the State of New-York ; on the south-east, by the seigniory of Lacolle (parish of St Bernard de Lacolle) ; on the north-east, by the township of Sherrington (parish of St Patrice de Sherrington) ; on the north-west, by the seigniory of Beauharnois, as far as the westerly limit of the township of Hemmingford, thence southward following the line of division between the said township of Hemmingford and the township of Havelock, to the range line between the second and the third ranges of the said township of Havelock ; thence along the said line of division, westward to the Franklin line and thence southward to the international boundary line.

The said parish measuring in superficies 47404 acres more or less.

Annexation :

Detached from St Jean Chrysostôme.

Canonical decree of the 28th February, 1893.

PROCLAMATION OF THE 11TH SEPTEMBER, 1893.

All the territory comprising the Nos 1118a,

1118a, 1118b, 1118c, 1118d, 1118e, 1118f et 1118g des plan et livre de renvoi officiels du canton de Hemmingford et borné comme suit, savoir : au nord, par un chemin public ; à l'ouest, par la ligne de division entre le canton de Havelock et le canton de Hemmingford ; au sud, par la ligne de rang entre les second et troisième rangs de Hemmingford ; et à l'est, par les lots Nos. 117a, 117b, 117c, 117d, 117e et 117f et une partie par la rivière des Anglais ; mesurant environ vingt-et-une chaînes, cinquante chaînons de largeur sur soixante-douze chaînes de longueur, formant une superficie de cent cinquante-quatre acres, trois roods et 8 perches.

———oOo———

La paroisse de Ste-Barbe.

Détachée de St-Anicet.

Décret canonique du 6 février, 1882.

PROCLAMATION DU 12 JUIN, 1882.

Les limites pour les fins paroissiales et municipales étant les mêmes, *voir :* proclamation de même date, page 265.

RECTIFICATION.

49-50 V. c. 59. SANCTIONNE LE 21 MARS, 1886.

Pour description, *voir* : même statut à la 265.

———oOo———

Paroisse de Tres Saint Sacrement.

Détachée partie des paroisses de Ste-Martine, St-Jean-Chrysostôme et St-Malachie d'Ormstown.

Décret canonique du 23 janvier, 1885.

PROCLAMATION DU 2 AVRIL, 1885.

Les limites pour les fins paroissiales et municipales étant les mêmes, *voir* : proclamation de même date, page 203.

———oOo———

Paroisse de St-Clet.

Détachée de St. Ignace du Côteau du Lac.

Décret canonique du 24 septembre, 1849.

PROCLAMATION DU 14 MARS, 1850.

Les limites pour les fins paroissiales et municipales étant les mêmes, *voir* : proclamation de même date, page 341.

Annexion :

Détachée de St-Ignace du Côteau du Lac.

Décret canonique du 24 février, 1871.

PROCLAMATION DU 20 MAI, 1871.

Pour description, *voir* : proclamation de même date, page 342.

———oOo———

1118b, 1118c, 1118d, 1118e, 1118f and 1118g of the official plan and book of reference of the township of Hemmington and bounded as follows, to wit : on the north, by a public road ; on the west, by the line of division between the township of Havelock and the township of Hemmingford ; on the south, by the range line between the second and the third ranges of Hemmingford ; and on the east, by the lots Nos. 117a, 117b, 117c, 117d, 117e, 117f and a part by the English river ; measuring about twenty-one chains fifty links in breadth by seventy-two chains in length, forming a superficies of one hundred and fifty-four acres, three roods and eight perches.

———oOo———

Parish of Ste-Barbe.

Detached from Ste. Anicet.

Canonical decree of the 6th February, 1882.

PROCLAMATION OF THE 12TH JUNE, 1882.

The limits for parochial and municipal purposes being the same, *vide :* proclamation of same date, folio 265.

RECTIFICATION.

49-50 V. c. 59. ASSENTED TO THE 21ST MARS, 1886.

For description, *vide :* same statute at folio 265.

———oOo———

Parish of Tres Saint Sacrement.

Detached partly from the parish of Ste. Martine, St. Jean-Chrysostôme and St. Malachie d'Ormstown.

Canonical decree of the 23rd January, 1885.

PROCLAMATION OF THE 2nd APRIL, 1885.

The limits for parochial and municipal purposes being the same, *vide* : proclamation of same date, folio 203.

———oOo———

Parish of St. Clet.

Detached from St. Ignace du Côteau du Lac.

Canonical decree of the 24th September, 1849.

PROCLAMATION OF THE 14th MARCH, 1850.

The limits for parochial and municipal purposes being the same, *vide :* proclamation of same date, folio 341.

Annexation :

Detached from St. Ignace du Côteau du Lac.

Canonical decree of the 24th February, 1871.

PROCLAMATION OF THE 20th MAY, 1871.

For description, *vide :* proclamation of same date, folio 342.

———oOo———

Paroisse de St-Zotique.

Détachée de St-Polycarpe.

Décret canonique du 7 mars, 1849.

PROCLAMATION DU 4 JUIN, 1849.

Les limites pour les fins paroissiales et municipales étant les mêmes, *voir* : proclamation de même date, page 346.

MODIFICATION.

PROCLAMATION DU 20 DÉCEMBRE, 1872.

Pour description, *voir :* proclamation de même date, page 347.

———oOo———

Paroisse de St-Urbain Premier.

Détachée de Ste-Martine.

Décret canonique du 13 octobre, 1848.

PROCLAMATION DU 22 JUIN, 1849.

Les limites pour les fins paroissiales et municipales étant les mêmes, *voir :* proclamation de même date, page 209.

———oOo———

Paroisse de St-Joachim de Chateauguay.

Edits et ordonnances du 3 mars, 1722.

Enregistré au Bureau du Procureur Général du Roi, le 5 octobre, 1722.

CHATEAUGUAY.—Ce fief qui contient trois lieues de front le long du fleuve, sur deux de profondeur, à prendre du côté d'en bas, depuis le fief du Sault Saint Louis en remontant jusqu'aux terres non concédées, n'ayant aucune paroisse voisine, et n'ayant pas assez établi pour y en ériger une paroisse, continuera à être desservi par voie de mission par le missionnaire des sauvages Iroquois du Sault Saint Louis.

Paroisse civile :

Décret canonique du 27 mars, 1845.

PROCLAMATION DU 25 FEVRIER, 1846.

Pour description, *voir* : proclamation de même date, page 208.

———oOo———

Paroisse de St-Stanislas de Kostka.

Détachée de St-Louis de Gonzague et de St-Timothée.

Décret canonique du 23 novembre 1853.

PROCLAMATION DU 29 DÉCEMBRE, 1854.

Les limites paroissiales et municipales étant les mêmes, *voir :* proclamation de même date, page 274.

Parish of St-Zotique.

Detached from St. Polycarpe.

Canonical decree of the 7th March, 1849.

PROCLAMATION OF THE 4th JUNE, 1849.

The limits for parochial and municipal purposes being the same, *vide :* proclamation of the same date, folio 346.

MODIFICATION.

PROCLAMATION OF THE 20th DECEMBER, 1872.

For description, *vide* : proclamation of same date, folio 347.

———oOo———

Parish of St. Urbain Premier.

Detached from Ste-Martine.

Canonical decree of the 13th October, 1848.

PROCLAMATION OF THE 22ND JUNE, 1849.

The limits for parochial and municipal purposes being the same, *vide :* proclamation of same date, folio 209.

———oOo———

Parish of St-Joachim de Chateauguay.

Edicts and ordonnances of the 3rd March, 1722.

Registered at the King's Attorney General's Office, on the 5th October, 1722.

CHATEAUGUAY.—This fief, which contains three leagues in front along the River Saint Lawrence, by two leagues in depth, from the fief of Sault Saint Louis at the lower side, upwards to the ungranted lands, having no parish adjoining it, and not being sufficienty settled for one to be erected therein, shall continue to be served as a mission by the missionary to the Iroquois Indians of Sault Saint Louis.

Civil parish :

Canonical decree of the 27th March, 1845.

PROCLAMATION OF THE 25TH FEBRUARY, 1846.

For description, *vide* : proclamation of same date, folio 208.

———oOo———

Parish of St Stanislas de Kostka.

Detached from St. Louis de Gonzague and from St. Timothée.

Canonical decree of the 23rd November, 1853.

PROCLAMATION OF THE 29TH DECEMBER, 1854.

The limits for parochial and municipal purposes being the same, *vide* : proclamation of same date, folio 274.

Annexion :

Décret canonique du 26 juillet, 1855.

PROCLAMATION DU 14 JUILLET, 1857.

Toute cette partie des 1er et 2e rangs du canton de Godmanchester, à partir du lot No. 1 au lot No. 13 inclusivement des dits deux rangs, bornée comme suit, savoir : au nord-ouest, par la ligne qui sépare le No. 13 d'avec le No. 14, des dits deux rangs ; au sud-est, par la ligne qui sépare le 2e rang d'avec le 3e rang du dit canton ; et enfin, au nord et au nord-est, par la ligne qui sépare la seigneurie de Beauharnois d'avec le dit canton.

Annexion :

Détachée de Ste-Cécile.

Décret canonique du 20 janvier, 1868.

PROCLAMATION DU 17 AOUT, 1868.

Pour description, *voir* : proclamation de même date, page 274.

MOINS : *Cette partie comprise dans Ste-Barbe, par proclamation du 12 juin*, 1882.

———oOo———

Paroisse de St-Etienne.

Détachée de St-Clément et de St-Louis de Gonzague.

Décret canonique du 16 mars, 1869.

PROCLAMATION DU 26 OCTOBRE, 1869.

Comprendra le territoire décrit et borné comme suit : 1. du territoire qui suit faisant aujourd'hui partie de la paroisse de St-Clement de Beauharnois, savoir le rang appelé St-Laurent en entier, la première concession de Nord-Georgetown, depuis le numéro un inclus, jusqu'au numéro vingt-cinq, aussi inclus, le rang au nord de la petite rivière St-Louis, depuis le numéro A inclus, jusqu'à celui actuellement occupé par Grégoire Bergeron et Alexis Hébert aussi inclus, et celui du sud de la dite rivière, à partir en haut du lot (inclus) actuellement possédé par Israël Laberge, jusqu'à celui actuellement possédé par Jacques Brunel, aussi inclus ; 2. du territoire qui suit, faisant aujourd'hui partie de la paroisse de St-Louis de Gonzague, savoir : la seconde concession de North-Georgetown des deux côtés depuis le numéro un, inclus, jusqu'au numéro vingt-six, aussi inclus, laquelle dite nouvelle paroisse sera bornée par l'extrémité des susdites paroisses de St-Clément de Beauharnois, de St-Louis de Gonzague ainsi démembrées et par celle de la paroisse de Ste-Martine.

———oOo———

Annexation :

Canonical decree of the 26th July, 1855.

PROCLAMATION OF THE 14TH JULY, 1857.

All that part of the 1st and 2nd ranges of the township of Godmanchester, from lot No. 1 to lot No. 13 inclusive of the said two ranges, bounded as follows, to wit : towards the north-west, by the line separating No. 13 from No. 14 of the said two ranges ; towards the south-east, by the line which separates the 2nd range from the 3rd range of the said township ; and lastly, towards the north and north-east, by the line separating the seigniory of Beauharnois from the said township.

Annexation :

Detached from St. Cécile.

Canonical degree of the 20th January, 1868.

PROCLAMATION OF THE 17th AUGUST, 1868.

For description, *vide* : proclamation of same date, folio 274.

MINUS : *That part comprised in Ste-Barbe, by proclamation of the 12th June*, 1882.

———oOo———

Parish of St. Etienne.

Detached from St. Clément and from St. Louis de Gonzague.

Canonical decree of the 16th March, 1869.

PROCLAMATION OF THE 26th OCTOBER, 1869.

Shall comprise and be composed of all that certain tract of land described and bounded as follows : First, of the following territory now forming part of the parish of Saint Clément de Beauharnois, that is to say ; the whole of the range called Saint Laurent, the first concession of North Georgetown, from number one inclusive to number twenty-five also inclusive, the range on the north of the little river Saint Louis, from letter A inclusive to that now occupied by Grégoire Bergeron and Alexis Hébert also inclusive, and that on the south of the said river, beginning above from the lot now in the possession of Israël Laberge inclusive to that now in the possession of Jacques Brunel also inclusive ; secondly, of the following territory now forming part of the parish of Saint Louis de Gonzague, that is to say : the second concession of North Georgetown, on both sides, form number one inclusive to number twenty-six also inclusive ; which said new parish shall be bounded by the extremity of the above-named parishes of St. Clément de Beauharnois, of St. Louis de Gonzague, thus dismembered, and by that of the parish of Sainte Martine.

———oOo———

Paroisse de St-Joseph.

Décret canonique du 24 octobre, 1863.

PROCLAMATION DU 10 MAI, 1864.

La paroisse de St-Joseph, située dans le comté de Huntingdon, comprendra tout le territoire décrit et borné comme suit : vers le nord, par les paroisses de St-Anicet et de St-Stanislas de Kostka ; vers l'est, par la ligne qui sépare la seigneurie de Beauharnois d'avec les cantons de Godmanchester et d'Hinchinbrook ; vers le sud, par le trait-quarré des terres du 5e rang du susdit canton d'Hinchinbrook, jusqu'à la rivière Châteauguay ; suivant ensuite la dite rivière, par la rive nord, jusqu'à la ligne provinciale ; de là, jusqu'à la ligne qui divise le canton de Godmanchester de celui de Dundee ; enfin, vers l'ouest, par les bornes actuelles de la nouvelle paroisse de Ste-Agnès.

———oOo———

Paroisse de St. Antoine Abbe.

Décret canonique du 18 juillet, 1854.

PROCLAMATION DU 8 JUIN, 1860.

Les limites pour les fins paroissiales et municipales étant les mêmes, *voir* : proclamation de même date, page 206.

Annexion :

Decret canonique du 5 février, 1861.

PROCLAMATION DU 12 JUILLET, 1870.

Cette étendue de terre comprenant partie du canton de Franklin, dans le comté de Huntingdon, et partie de la seigneurie de Beauharnois, dans le comté de Châteauguay, comprenant les 8e, 7e et 6e rangs de Jamestown, étant borné comme suit, savoir : partie par la ligne du canton d'Hinchinbrooke, partie par la paroisse de St. Malachie, partie par celle de St. Jean-Chrysostôme et partie par celle du susdit Saint-Antoine Abbé.

———oOo———

Paroisse de Ste. Clothilde.

Détachée de St. Jean-Chrysostôme.

Décret canonique du 11 novembre, 1884.

PROCLAMATION DU 2 AVRIL, 1885.

Les limites pour les fins paroissiales et municipales étant les mêmes, *voir :* proclamation de même date, page 205.

———oOo———

Parish of St. Joseph.

Canonical decree of the 24th October, 1863.

PROCLAMATION OF THE 10TH MAY, 1864.

The parish of St. Joseph, situate in the county of Huntingdon, shall comprise all the territory described and bounded as follows : to the north, by the parishes of St. Anicet and of St.Stanislas de Kostka; towards the east, by the line which separates the seigniory of Beauharnois from the townships of Godmanchester and Hinchinbrook ; towards the south, by the depth line, (trait-quarré) of the lands of the 5th range of the said township of Hinchinbrook, to the River Châteauguay ; thence, following the said river, along the north bank, to the Province line ; thence, to the line which divides the township of Godmanchester from that of Dnndee ; lastly, towards the west, by the existing limits of the new parish of Ste-Agnès.

———oOo———

Parish of St. Antoine Abbe.

Canonical decree of the 18th July, 1854.

PROCLAMATION OF THE 8TH JUNE, 1860.

The limits for parochial and municipal purposes being the same, *vide :* proclamation of the same date, folio 206.

Annexation :

Canonical decree of the 5th February, 1861.

PROCLAMATION OF THE 12TH JULY, 1870.

The tract of land comprising part of the township of Franklin, in the county of Huntington, and part of the seigniory of Beauharnois, in the county of Châteauguay, and comprising the 8th, seventh and sixth ranges of Jamestown ; and being bounded as follows, that is to say : partly by the line of the township of Hinchinbrooke, partly by the parish of St. Malachie, partly by that of St. Jean-Chrysostôme, and partly by that of the above mentioned St. Antoine Abbé.

———oOo———

Parish of Ste. Clothilde.

Detached from St. Jean-Chrysostême.

Canonical decree of the 11th November, 1884.

PROCLAMATION OF THE 2nd APRIL, 1885.

The limits for parochial and municipal purposes being the same, *vide* : proclamation of the same date, folio 205.

———oOo———

Paroisse du Tres Saint Redempteur.

Détachée de Ste. Madeleine de Rigaud et de Ste. Marthe.

Décret canonique du 14 octobre, 1880.

PROCLAMATION DU 30 DECEMBRE, 1880.

Les limites pour les fins paroissiales et municipales étant les mêmes, *voir* : proclamation de même date, page 356.

———oOo———

Paroisse de Ste. Philomene.

Décret canonique du 7 décembre, 1842.

PROCLAMATION DU 28 SEPTEMBRE, 1843.

Les limites pour les fins paroissiales et municipales étant les mêmes, *voir :* proclamation de même date, page 280.

———oOo———

Paroisse de St. Lazare.

Détachée de St. Michel de Vaudreuil.

Décret canonique du 29 septembre, 1875.

PROCLAMATION DU 24 DECEMBRE, 1875.

Les limites pour les fins paroissiales et municipales étant les mêmes, *voir :* proclamation de même date, page 354.

Annexation

Détachée de St. Joseph.

Décret canonique du 2 janvier, 1878.

PROCLAMATION DU 14 NOVEMBRE, 1882.

Borné vers le nord, par la grande ligne seigneuriale de Vaudreuil ; vers le nord-est, par la continuation du grand chemin de la Côte St. Louis de Soulanges ; vers le sud-est, partie par le chemin du Petit St. Louis, partie par la terre de Olivier Dupond, connue sous le No. 83 du cadastre de la paroisse de Saint-Joseph, et partie par la terre de Michel Dupond, désignée sous le No. 45 du cadastre de la paroisse de St. Joseph ; et vers le sud-ouest, partie par la paroisse de Saint-Clet, partie par la paroisse de Saint-Ignace, et partie par une portion de la ligne qui divise le rang Petit Saint-Louis de la concession nord du rang St. Dominique.

———oOo———

Paroisse de St Jean Chrysostome.

Détachée de Ste Martine.

Décret canonique du 2 février, 1843.

PROCLAMATION DU 5 AOUT, 1858.

Les limites pour les fins municipales et paroissiales étant les mêmes, *voir* : proclamation de même date, page 204.

Parish of Tres Saint Redempteur.

Detached from Ste. Madeleine de Rigaud and Ste. Marthe.

Canonical decree of the 14th October, 1880.

PROCLAMATION OF THE 30TH DECEMBER, 1880.

The limits for parochial and municipal purposes being the same, *vide :* proclamation of same date, folio 356.

———oOo———

Parish of Ste. Philomene.

Canonical decree of the 7th December, 1842.

PROCLAMATION OF THE 28th SEPTEMBER, 1843.

The limits for parochial and municipal purposes being the same, *vide :* proclamation of same date, folio 280.

———oOo———

Parish of St. Lazare.

Detached from St. Michel de Vaudreuil.

Canonical decree of the 29th September, 1875.

PROCLAMATION OF THE 24th DECEMBER, 1875

The limits for parochial and municipal purposes being the same, *vide :* proclamation of same date, folio 354.

Annexation :

Detached from St. Joseph.

Canonical decree of the 2nd January, 1878.

PROCLAMATION OF THE 14th NOVEMBER, 1882.

Bounded on the north, by the seigniorial main line of Vaudreuil ; on the north-east, by the continuation of the main road of the côte St. Louis de Soulanges ; on the south-east, partly by the Petit St. Louis road, partly by the property of Olivier Dupond, known as No. 83 of the cadastre of the parish of Saint Joseph, and partly by the land of Michel Dupond, designated as No. 45 of the cadastre of the parish of St. Joseph ; and on the south-west, partly by the parish of St. Clet, partly by the parish of St. Ignace, and partly by a portion of the line which divides the Petit St. Louis range from the north concession of the Saint Dominique range.

———oOo———

Parish of St Jean Chrysostome.

Detached from Ste Martine.

Canonical decree of the 2nd February, 1843.

PROCLAMATION OF THE 5TH AUGUST, 1858.

The limits for parochial and municipal purposes being the same, *vide :* proclamation of same date, folio 204.

MOINS : *Cette partie annexée à St Patrice de Sherrington, par 32 V. c. 46.*

MOINS : *Cette partie comprise dans Très Saint-Sacrement, par proclamation du 2 avril,* 1885.

MOINS : *Cette partie comprise dans Saint Clothilde, par proclamation du 2 avril,* 1885.

MOINS : *Cette partie annexée à St Romain de Hemmingford, par proclamation du 11 septembre,* 1893.

———oOo———

Paroisse de Ste Cécile.

Détachée de la paroisse de Ste Timothée

Décret canonique du 1er février, 1855.

PROCLAMATION DU 1er MAI, 1855.

Les limites pour les fins paroissiales et municipales étant les mêmes, *voir :* proclamation de même date, page 289.

MOINS : *Cette partie annexée à St Stanislas de Kostka, par proclamation du 17 août,* 1868.

———oOo———

Paroisse de Ste Martine.

Décret canonique du 15 août, 1829.

PROCLAMATION DU 10 JUILLET, 1835.

Les limites pour les fins paroissiales et municipales étant les mêmes, *voir* : proclamation de même date, page 294.

MOINS : *Cette partie comprise dans St Urbain Premier, par proclamation du 22 juin,* 1849.

MOINS : *Cette partie comprise dans Très Saint Sacrement, par proclamation du 2 avril,* 1885.

MOINS : *Cette partie comprise dans St Jean Chrysostôme, par proclamation du 5 août,* 1858.

———oOo———

Paroisse de Ste Jeanne de Chantal (Isle Perrot.)

Décret canonique du 13 janvier, 1832.

Pour description, *voir* : décret de même date page 348.

———oOo———

Paroisse de St Timothée.

Décret canonique du 18 juillet, 1829.

PROCLAMATIJON DU 2 JUILLET, 1835.

Les limites pour les fins paroissiales et municipales étant les mêmes, *voir :* proclamation de même date, page 288.

MOINS : *Cette partie comprise dans St Louis de Gonzague, par proclamation du 28 janvier,* 1853.

MOINS : *Cette partie comprise dans St Cécile, par proclamation du 1er mai,* 1855.

MINUS : *That part annexed to St Patrice de Sherrington, by 32 V. c. 46.*

MINUS : *That part comprised in Très Saint Sacrement, by proclamation of the 2nd April,* 1885.

MINUS : *That part comprised in Ste Clothilde, by proclamation of the 2nd April,* 1885.

MINUS : *That part annexed to St Romain de Hemmingford, by proclamation of the 11th September,* 1893.

———oOo———

Parish of Ste Cécile.

Detached from the parish of Ste Timothée.

Canonical decree of the 1st February, 1855.

PROCLAMATION OF THE 1st MAY, 1855.

The limits for parochial and municipal purposes being the same, *vide :* proclamation of same date, folio 289.

MINUS : *That part annexed to St Stanislas de Kostka, by proclamation of the 17th August,* 1868.

———oOo———

Parish of Ste Martine.

Canonical decree of the 15th August, 1829.

PROCLAMATION OF THE 10TH JULY, 1835.

The limits for parochial and municipal purposes being the same, *vide* . proclamation of same date, folio 294.

MINUS : *That part comprised in St Urbain Premier, by proclamation of the 22th June,* 1849.

MINUS : *That part comprised in Très Saint Sacrement, by proclamation of the 2nd April,* 1885.

MINUS : *That part comprised in St Jean Chrysostôme, by proclamation of the 5th August,* 1858.

———oOo———

Parish of Ste Jeanne de Chantel (Isle Perrot).

Canonical decree of the 13th January, 1832.

For description, *vide* : decree of same date, folio 348.

———oOo———

Parish of St Timothée.

Canonical decree of the 18th July, 1829.

PROCLAMATION OF THE 2ND JULY, 1835.

The limits for parochial and municipal purposes being the same, *vide :* proclamation of same date, folio 288.

MINUS : *That part comprised in St Louis de Gonzague, by proclamation of the 28th January,* 1853.

MINUS : *That part comprised in Ste Cécile, by proclamation of the 1st May,* 1855.

MOINS ; *Cette partie comprise dans St Stanislas de Kostka, par proclamation du 20 décembre, 1854.*

———oOo———

Paroisse de St Telesphore.

Détachée de St Polycarpe.

Décret canonique du 27 septembre, 1858.

PROCLAMATION DU 19 AVRIL, 1877.

Les limites pour les fins paroissiales et municipales étant les mêmes, *voir :* proclamation de même date, page 340.

———oOo———

Paroisse de Ste Marthe.

Détachée de Ste Madeleine de Rigaud.

Décret canonique du 27 septembre, 1846.

PROCLAMATION DU 12 MARS, 1857.

Les limites pour les fins paroissiales et municipales, étant les mêmes, *voir :* proclamation de même date, page 351.

MOINS : *Cette partie comprise dans Très Saint Rédempteur, par proclamation du 30 décembre,* 1880.

———oOo———

Paroisse de St Michel de Vaudreuil.

Décret canonique du 23 février, 1830.

Pour description, *voir* : décret de même date, page 347.

MOINS : *Cette partie comprise dans St Lazare, par proclamation du 24 décembre,* 1875.

———oOo———

Paroisse de Ste Justine de Newton.

Décret canonique du 28 septembre, 1854.

Paroisse canonique :

Se compose de tout le canton de Newton.

MOINS : *Cette partie comprise dans Très Saint Rédempteur, par proclamation du 30 décembre,* 1880.

———oOo———

Paroisse de St Patrice de Hinchinbrooke.

Paroisse canonique :

Décret canonique du 26 décembre, 1840.

Formée du canton de Hinchinbrooke, excepté cette partie qui s'étend sur la Rivière Châteauguay, depuis le village de Huntingdon, inclusivement, jusqu'à la place appelée " Portage. "

———oOo———

MINUS : *That part comprised in St Stanislas de Kostka, by proclamation of the 20th December,* 1854.

———oOo———

Parish of St Telesphore.

Detached from St Polycarpe.

Canonical decree of the 27th September, 1858.

PROCLAMATION OF THE 19TH APRIL, 1877.

The limits for parochial and municipal purposes being the same, *vide* : proclamation of same date, folio 340.

———oOo———

Parish of Ste Marthe.

Detached from Ste Madeleine de Rigaud.

Canonical decree of the 27th September, 1846.

PROCLAMATION OF THE 12TH MARCH, 1857.

The limits for parochial and municipal purposes being the same, *vide* : proclamation of same date, folio 351.

MINUS : *That part comprised in Très Saint Rédempteur, by proclamation of the 30th December,* 1880.

———oOo———

Parish of St Michel de Vaudreuil.

Canonical decree of the 23rd February, 1830.

For description, *vide :* decree of same date, folio 347.

MINUS : *That part comprised in St Lazare, by proclamation of the 24th December,* 1875.

———oOo———

Parish of Ste Justine de Newton.

Canonical decree of the 28th September, 1854.

Canonical parish ;

Is composed of the whole of the township of Newton.

MINUS : *That part comprised in Très Saint Rédempteur, by proclamation of the 30th December.* 1880.

———oOo———

Parish of St Patrice de Hinchinbrooke.

Canonical parish :

Canonical decree of the 26th December, 1840.

Formed of the township of Hinchinbrooke, except that part which extends on the River Châteauguay, from the village of Huntingdon, inclusive, to the place called "Portage."

———oOo———

Paroisse de St Clement de Beauharnois

Décret canonique du 1er août, 1829.

PROCLAMATION DU 10 JUILLET, 1835.

Les limites pour les fins paroissiales et municipales étant les mêmes, *voir* : proclamation de même date, page 295.

MOINS : *Cette partie comprise dans St Louis de Gonzague, par proclamation du 28 janvier, 1853.*

MOINS : *Cette partie comprise dans St Etienne, par proclamation du 26 octobre, 1869.*

———oOo———

Paroisse de St Malachie d'Ormstown.

Décret canonique du 25 mai, 1858

PROCLAMATION DU 21 AOUT, 1858.

Les limites pour les fins paroissiales et municipales étant les mêmes, *voir* : proclamation de même date, page 207.

MOINS : *Cette partie comprise dans Très Saint Sacrement, par proclamation du 2 avril, 1885.*

———oOo———

Paroisse de St Anicet.

Décret canonique du 26 mai, 1827.

Pour description, *voir* : décret de même date, page 267.

MOINS : *Cette partie annexée à St Stanislas de Kostka, par proclamation du 14 juillet, 1857.*

MOINS : *Cette partie comprise dans Ste Barbe, par proclamation du 12 juin, 1882.*

MOINS : *Cette partie comprise dans St Agnès, par proclamation du*

RECTIFICATION.

49-50 V. C. 59. SANCTIONNE LE 21 JUIN, 1886.

Pour description, *voir* : même statut à la page 267.

———oOo———

Paroisse de St Polycarpe.

Décret canonique du 12 janvier, 1830.

Reconnue civilement par 24 V. c. 28.

Pour description, *voir* : page 346.

MOINS : *Cette partie comprise dans St Zotique, par proclamation du 4 juin, 1849.*

MOINS : *Cette partie comprise dans St Télesphore, par proclamation du 19 avril, 1877.*

———oOo———

Paroisse de St-Joseph de Soulanges.

Décret canonique du 18 mars, 1833.

PROCLAMATION DU 12 NOVEMBRE, 1847.

Les limites pour les fins paroissiales et municipales étant les mêmes, *voir* : proclamation de même date, page 341.

MOINS : *Cette partie annexée à St-Lazare par proclamation du 14 novembre, 1882.*

———oOo———

Parish of St Clement de Beauharnois.

Canonical decree of the 1st August, 1829.

PROCLAMATION OF THE 10th July, 1835.

The limits for parochial and municipal purposes being the same, *vide* : proclamation of same date, folio 295.

MINUS : *That part comprised in Saint Louis de Gonzague, by proclamation of the 28th January, 1853.*

MINUS : *That part comprised in St Etienne, by proclamation of the 26th October, 1869.*

———oOo———

Parish of St Malachie d'Ormstown.

Canonical decree of the 25th May, 1858.

PROCLAMATION OF THE 21st AUGUST, 1858.

The limits for parochial and municipal purposes being the same, *vide* : proclamation of same date, folio 207.

MINUS : *That part comprised in Très Saint Sacrement, by proclamation of the 2nd April, 1885.*

———oOo———

Parish of St Anicet.

Canonical decree of the 26th May, 1827.

For description, *vide* : decree of same date, folio 267.

MINUS : *That part annexed to St Stanislas de Kostka, by proclamation of the 14th July, 1857.*

MINUS : *That part comprised in Ste Barbe, by proclamation of the 12th June, 1882.*

MINUS : *That part comprised in Ste Agnès, by proclamation of the*

RECTIFICATION.

49-50 V. C. 59. ASSENTED TO THE 21TH JUNE, 1886.

For description, *vide* : same statute at folio 267.

———oOo———

Parish of St Polycarpe.

Canonical decree of the 12th January, 1830.

Civilly acknowledged by 24 V. c. 28.

For description, *vide* : folio 346.

MINUS : *That part comprised in St Zotique, by proclamation of the 4th June, 1849.*

MINUS : *That part comprised in St Télesphore, by proclamation of the 19th April, 1877.*

———oOo———

Parish of St. Joseph de Soulanges

Canonical decree of the 18th March, 1833.

PROCLAMATION OF THE 12TH NOVEMBER, 1847.

The municipal and parochial limits being the same, *vide* : proclamation of same date, folio 341.

MINUS : *That part annexed to St. Lazare, by proclamation of the 14th November, 1882.*

———oOo———

Paroisse de St-Louis de Gonzague.

Décret canonique du 30 décembre, 1851.

PROCLAMATION DU 28 JANVIER, 1853.

Les limites paroissiales et municipales étant les mêmes, *voir* : proclamation de même date, page 294.

MOINS : *Cette partie comprise dans St-Stanislas de Kostka, par proclamation du 29 décembre,* 1854.

MOINS : *Cette partie comprise dans St-Etienne, par proclamation du 26 octobre,* 1869.

———oOo———

Paroisse de Ste-Magdeleine de Rigaud.

Décret canonique du 4 mai, 1830.

Pour description, *voir* : décret de même date, page 362.

MOINS : *Cette partie comprise dans Ste-Marthe, par proclamation du 12 mars,* 1857.

MOINS : *Cette partie comprise dans Très-Saint Rédempteur, par proclamation du 30 décembre,* 1880.

———oOo———

Paroisse de St-Ignace du Coteau du Lac.

Décret canonique du 27 février, 1832.

PROCLAMATION DU 23 JUILLET, 1846.

Les limites pour les fins paroissiales et municipales étant les mêmes, *voir :* proclamation de même date, page 351.

MOINS : *Cette partie comprise dans St-Clet, par proclamation du 14 mars,* 1850.

MOINS : *Cette partie annexée à St-Clet, par proclamation du 20 mars,* 1871.

———oOo———

Paroisse de Ste. Agnes.

Décret canonique du 17 septembre, 1863.

PROCLAMATION DU 10 MAI, 1864.

La paroisse de Ste. Agnès, située dans le comté de Huntingdon, comprendra tout le territoire décrit et borné comme suit : vers l'ouest, par la Rivière aux Saumons ; vers le sud, par la ligne provinciale ; vers le nord, par le fleuve St. Laurent ou le lac St. François ; vers l'est, par le chemin de ligne entre les lots Nos. 59 et 60 du canton de Godmanchester, faisant communiquer du susdit lac St. François à la Rivière à la Truite ; suivra le dit chemin jusqu'au trait-quarré des terres de la 2e concession du susdit canton ; puis descendant en suivant le dit trait-quarré jusqu'au chemin de ligne qui passe entre les lots Nos. 48 et 49 ; suivra le dit chemin de ligne, jusqu'au trait-quarré de la 4e concession ; puis remontera le dit trait-quarré, jusqu'au canton de Dundee.

———oOo———

Parish of St. Louis de Gonzague

Canonical decree of the 30th December, 1851.

PROCLAMATION OF THE 28TH JANUARY, 1853.

The limits for parochial and municipal purposes being the same, *vide :* proclamation of same date, folio 294.

MINUS : *That part comprised in St. Stanislas de Kostka, by proclamation of the 29th December,* 1854.

MINUS : *That part comprised in St. Etienne, by proclamation of the 26th October,* 1869.

———oOo———

Parish of Ste. Magdeleine de Rigaud.

Canonical decree of the 4th May, 1830.

For description, *vide* : decree of same date, folio, 362.

MINUS : *That part comprised in Ste. Marthe, by proclamation of the 12th March,* 1857

MINUS : *That part comprised in Très-Saint-Rédempteur, by proclamation of the 30th December,* 1880.

———oOo———

Parish of St. Ignace du Coteaa du Lac.

Canonical decree of the 27th February, 1832.

PROCLAMATION OF THE 23rd JULY, 1846.

The limits for parochial and municipal purposes being the same, *vide :* proclamation of the same date, folio 351.

MINUS : *That part comprised in St. Clet, by proclamation of the 14th March,* 1850.

MINUS : *That part annexed to St. Clet, by proclamation of the 20th March,* 1871.

———oOo———

Parish of Ste. Agnes.

Canonical decree of the 17th September, 1863.

PROCLAMATION OF THE 10TH MAY, 1864.

The parish of Sainte Agnès, situate in the county of Huntingdon, shall comprise all the territory described and bounded as follows : towards the west, by Salmon River, towards the south, by the Province line ; towards the north, by the river St. Lawrence or lake St. Francis ; towards the east, by the line road, (chemin de ligne), between the lots Nos. 59 and 60 of the township of Godmanchester, being a means of communication between the said lake St. Francis and Trout River ; thence, following the said line road, to the depth line, (trait-quarré), of the lands of the second concession of the said township ; thence, downwards following the said depth line, to the line road which passes between the lots Nos. 48 and 49 ; thence, following the said line road, to the depth line of the 4th concession ; thence, along the said depth line, to the township of Dundee.

———oOo———

LE DIOCÈSE DE ST-HYACINTHE.

THE DIOCESE OF ST. HYACINTHE.

Erigé le 8 juin, 1852. | Erected on the 8th June, 1852.

Paroisse de St-Pierre de Sorel.

Edits et ordonnances du 3 mars, 1722.

Enregistré au Bureau du Procureur Général du Roi, le 5 octobre, 1722.

Les limites pour les fins paroissiales et municipales étant les mêmes, *voir :* édits et ordonnances de même date, page 550.

MOINS : *Cette partie annexée à St-Robert, par proclamation du 10 avril,* 1874.

MOINS : *Ces parties annexées à Ste-Victoire, par proclamation des 1er septembre,* 1865 *et* 29 *juillet,* 1875.

Annexion :

39 V. C. 37 SANCTIONNE LE 24 DECEMBRE, 1875.

Pour description, *voir* : annexion sous la même autorité, page 551.

MOINS : *Cette partie comprise dans Ste-Victoire, par proclamation du* 10 *juillet,* 1843.

MOINS : *Cette partie comprise dans St-Robert, par proclamation du* 17 *October,* 1857.

MOINS : *Cette partie comprise dans St-Joseph, par proclamation du* 29 *juillet,* 1875.

MOINS : *Cette partie comprise dans Ste-Anne, par proclamation du* 14 *mai,* 1877.

MOINS : *Cette partie annexée à Saint-Joseph, par proclamation du* 6 *avril,* 1882.

MOINS : *Les îles annexées à La Visitation de l'Isle du Pads, par proclamation du* 4 *juin,* 1875 *et par* 39 *V. c.* 37.

—oOo—

Paroisse de St-Louis.

Détachée partie de Ste-Victoire et partie de St-Marcel.

Décret canonique du 4 décembre, 1874.

PROCLAMATION DU 20 AVRIL, 1875.

Les limites pour les fins paroissiales et municipales étant les mêmes, *voir :* proclamation de même date, page 567.

Parish of St. Pierre de Sorel.

Edicts and ordinances of the 3rd March, 1722.

Registered at the King's Attorney General's Office, on the 5th October, 1722.

The limits for parochial and municipal purposes being the same, *vide* : edicts and ordinances of same date, folio 550.

MINUS : *That part annexed to St. Robert, by proclamation of the* 10*th April,* 1874.

MINUS : *Those parts annexed to Ste. Victoire, by proclamation of the* 1*st September,* 1865, *and* 29*th July,* 1875.

Annexation :

39 V. C. 37. ASSENTED TO THE 24TH DECEMBER, 1875.

For description, *vide* : annexation under the same authority, folio 551.

MINUS : *That part comprised in Ste. Victoire, by proclamation of the* 10*th July,* 1843.

MINUS : *That part comprised in St. Robert, by proclamation of the* 17*th October,* 1857.

MINUS : *That part comprised in St. Joseph, by proclamation of the* 29*th July,* 1875,

MINUS : *That part comprised in Ste. Anne, by proclamation of the* 14*th May,* 1877.

MINUS : *That part annexed to St. Joseph, by proclamation of the* 6*th April,* 1882.

MINUS : *The islands annexed to La Visitation de l'Ile du Pads, by proclamation of the* 4*th June,* 1875 *and by* 39 *V. c,* 37.

—oOo—

Parish of St. Louis,

Detached partly from Ste. Victoire and partly from St. Marcel.

Canonical decree of the 4th December, 1874.

PROCLAMATION OF THE 20TH APRIL, 1875.

The limits for parochial and municipal purposes being the same, *vide :* proclamation of same date, folio 567.

Annexion :

Détachée de
Ste-Victoire.

Décret canonique du 26 novembre, 1876.

PROCLAMATION DU 6 AVRIL, 1877.

Pour description, *voir :* proclamation de même date, page 567.

———oOo———

Paroisse de St-Marc de Cournoyer.

Décret canonique du 22 mars, 1792.

PROCLAMATION DU 10 JUILLET, 1835.

Les limites pour les fins paroissiales et municipales étant les mêmes, *voir* : proclamation de même date, page 252.

Annexion :

Détachée de St-
Mathieu de Beloeil.

Décret canonique du 30 mars, 1860.

PROCLAMATION DU 10 SEPTEMBRE, 1860.

Pour description, *voir :* proclamation de même date, page 253.

———oOo———

Paroisse de St-Robert.

Détachée de St-
Pierre de Sorel.

Décret canonique du 5 janvier, 1855.

PROCLAMATION DU 17 OCTOBRE, 1857.

Les limites pour les fins paroissiales et municipales étant les mêmes, *voir :* proclamation de même date, page 525.

Annexion :

Détachée de
St-Aimé.

Décret canonique du 21 août, 1861.

PROCLAMATION DU 3 AVRIL, 1862.

Pour description, *voir* : proclamation de même date, page 525.

Annexion :

Détachée de St-
Pierre de Sorel.

Décret canonique du 22 octobre, 1873.

PROCLAMATION DU 10 avril, 1874.

Pour description, *voir :* proclamation de même date, page 526.

Annexion :

Détachée de
Ste-Victoire.

Décret canonique du 6 mars, 1875.

PROCLAMATION DU 21 JUIN, 1875.

Pour description *voir* : proclamation de même date, page 526.

———oOo———

Annexation :

Detached from
Ste. Victoire.

Canonical decree of the 26th November, 1876.

PROCLAMATION OF THE 6th APRIL, 1877.

For description, *vide :* proclamation of same date, folio 567.

———oOo———

Parish of St. Marc de Cournoyer.

Canonical decree of the 22nd March, 1792.

PROCLAMATION OF THE 10th JULY, 1835.

The limits for parochial and municipal purposes being the same, *vide :* proclamation of same date, folio 252.

Annexation :

Detached from
St. Mathieu de
Beloeil.

Canonical decree of the 30th March, 1860.

PROCLAMATION OF THE 10th SEPTEMBER, 1860.

For description, *vide* : proclamation of same date, folio 253.

———oOo———

Parish of St. Robert.

Detached from
St. Pierre de Sorel.

Canonical decree of the 5th January, 1855.

PROCLAMATION OF THE 17th OCTOBER, 1857.

The limits for parochial and municipal purposes being the same, *vide :* proclamation of same date, folio 525.

Annexation :

Detached
from St. Aimé.

Canonical decree of the 21st August, 1861.

PROCLAMATION OF THE 3rd APRIL, 1862.

For description, *vide :* proclamation of same date, folio 525.

Annexation :

Detached from
St. Pierre de Sorel.

Canonical decree of the 22nd October, 1873.

PROCLAMATION OF THE 10th APRIL, 1874

For description, *vide* : proclamation of same date, folio 526.

Annexation :

Detached from
Ste. Victoire.

Canonical decree of the 6th March, 1875.

PROCLAMATION OF THE 21st JUNE, 1875.

For description, *vide* : proclamation of the same date, folio 526.

———oOo———

Paroisse de St-Roch de Richelieu.

Décret canonique du 17 février, 1859.

PROCLAMATION DU 4 JUIN, 1859.

Les limites pour les fins paroissiales et municipales étant les mêmes, *voir :* proclamation de même date, page 565.

———oOo———

Paroisse de St-Joseph.

Détachée de St-Pierre de Sorel.

Décret canonique du 30 mars, 1885.

PROCLAMATION DU 29 JUILLET, 1875.

Les limites pour les fins paroissiales et municipales étant les mêmes, *voir* : proclamation de même date, page 534.

Annexion :

Détachée de St-Pierre de Sorel.

Décret canonique du 20 janvier, 1882.

PROCLAMATION DU 6 AVRIL 1882.

Pour description, *voir :* proclamation de même date, page 535.

———oOo———

Paroisse de St. Alphonse.

Décret canonique du 6 février, 1875.

PROCLAMATION DU 21 JUIN, 1875.

Une étendue de terre d'environ cinq milles de front, sur environ quatre milles de profondeur, bornée comme suit, savoir : au nord, partie par la ligne qui sépare le cinquième rang du quatrième rang, partie par la ligne qui sépare le troisième rang du quatrième rang du canton de Granby ; à l'est, par la ligne de division entre les numéros vingt et vingt-et-un, dans le quatrième rang du même canton, par la ligne de division entre les numéros douze et treize, dans le troisième rang, par la ligne de division entre les numéros treize et quatorze dans le deuxième rang, par la ligne de division entre les numéros quatorze et quinze, dans le premier rang du même canton de Granby ; au sud, par la ligne qui sépare le canton de Granby de celui de East Farnham ; à l'ouest, par la ligne qui sépare le canton de Granby de la paroisse de l'Ange-Gardien.

Annexion :

Détachée de

Décret canonique du 22 février, 1876.

PROCLAMATION DU 30 SEPTEMBRE, 1876.

Un territoire de cent vingt arpents de front par environ vingt-huit arpents de profondeur,

Parish of St. Roch de Richelieu.

Canonical decree of the 17th February, 1859.

PROCLAMATION OF THE 4TH JUNE, 1859.

The limits for municipal and parochial purposes being the same, *vide* : proclamation of same date folio 565.

———oOo———

Parish of St. Joseph.

Detached from St. Pierre de Sorel.

Canonical decree of the 30th March, 1875

PROCLAMATION OF THE 29TH JULY, 1875.

The limits for parochial and municipal purposes being the same, *vide :* proclamation of same date, folio 534.

Annexation :

Detached from St. Pierre de Sorel.

Canonical decree of the 20th January, 1882.

PROCLAMATION OF THE 6th APRIL, 1882.

For description, *vide :* proclamation of same date, folio 535.

———oOo———

Parish of St. Alphonse.

Canonical decree of the 6th February, 1875.

PROCLAMATION OF THE 21st JUNE, 1875.

An extent of territory of about five miles in front by about four miles in depth, bounded as follows, that is to say : on the north, partly by the line which separates the fifth from the fourth range, partly by the line which separates the third from the fourth range of the township of Granby ; on the east, by the line of division between numbers twenty and twenty-one, in the fourth range of the same township, by the line of division between numbers twelve and thirteen, in the third range, by the line of division between numbers thirteen and fourteen, in the second range, and by the line of division between numbers fourteen and fifteen in the first range, all in the said township of Granby ; on the south, by the line which separates the township of Granby from that of East Farnham ; on the west, by the line which separates the township of Granby from the parish of L'Ange-Gardien.

Annexation :

Detached from

Canonical decree of the 22nd February, 1876.

PROCLAMATION OF THE 30th SEPTEMBER, 1876.

A territory of one hundred and twenty arpents in front by about twenty-eight a

borné comme suit : au nord, par le chemin du sixième rang du canton de Farnham,(dans cette partie dite East-Farnham) et le premier rang du canton de Granby ; à l'ouest, par la ligne seigneuriale ; au sud, par la ligne qui sépare le sixième rang du cinquième rang du dit canton ; à l'est, par la ligne qui sépare les lots numéros quinze et seize du sixième rang du dit canton de Farnham, (dans cette partie appelée East-Farnham).

———oOo———

La paroisse de St Nazaire d'Acton.

Détachée partie de St. Germain de Grantham, partie de St. Théodore d'Acton, partie de St. Ephrem d'Upton et partie de St. Jean l'Evangéliste de Wickham.

Décret canonique du 20 avril, 1893.

PROCLAMATION DU 19 JUILLET, 1893.

La paroisse de Saint-Nazaire d'Acton, en partie dans les cantons d'Upton, de Grantham, d'Acton et de Wickham, dans les comtés de Bagot et de Drummond, est formée du démembrement d'une certaine partie des paroisses de Saint-Ephrem d'Upton, de Saint-Théodore d'Acton, de Saint-Germain de Grantham et de Saint-Jean l'Evangéliste de Wickham, et comprend un territoire de forme irrégulière, contenant treize mille huit cent quatre-vingt-six acres et trente-six perches ; comprenant : 1. Tous les lots depuis le lot No. trois cent quatre-vingt-un inclusivement, jusqu'au lot No. quatre cent quatre-vingt-trois aussi inclusivement, des plan et livre de renvoi officiels du cadastre de la paroisse de Saint-Théodore d'Acton, dans les Xe, XIe, XIIe rangs du dit canton d'Acton, 2. Tous les lots depuis le lot No. cent quarante-deux inclusivement, jusqu'au lot No. cent cinquante-quatre aussi inclusivement, depuis le lot No. trois cent vingt-six inclusivement, jusqu'au lot No. trois cent quatre-vingt-douze aussi inclusivement, des plan et livre de renvoi officiels du cadastre de la dite paroisse de Saint-Ephrem d'Upton, dans les Ier, IIe, XXe et XXIe rangs du dit canton d'Upton, comté de Bagot ; 3. Tous les lots depuis le lot No. mille quatre-vingt-seize inclusivement, jusqu'au lot No. onze cent neuf aussi inclusivement, le lot No. treize cent trente-huit inclusivement, jusqu'au lot numéro mille trois cent soixante-et-seize aussi inclusivement, des plan et livre de renvoi officiels du cadastre de la dite paroisse de Saint-Germain de Grantham. comprenant les lots primitifs un, deux, trois, quatre et cinq, dans les XIe,XIIe pents in depth, bounded as follows, namely : on the north, by the road of the sixth range of the township of Farnham, in the part called Farnham East) and the first range of the township of Granby ; on the west, by the seigniorial line ; on the south, by the line separating the sixth and fifth ranges of the said township ; on the east, by the line separating lots numbers fifteen and sixteen of the sixth range of the said township of Farnham, (in that part called (East Farnham).

———oOo———

The parish of St. Nazaire d'Acton.

Detached partly from St. Germain de Grantham, partly from St. Théodore d'Acton, partly from St. Ephrem d'Upton and partly from St Jean l'Evangéliste de Wickham.

Canonical decree of the 20th April, 1893.

PROCLAMATION OF THE 19th JULY, 1893.

The parish of Saint Nazaire d'Acton, partly in the townships of Upton, of Grantham, of Acton and of Wickham, in the counties of Bagot and of Drummond, is made up of the dismemberment of a certain part of the parishes of Saint Ephrem d'Upton, of Saint Theodore d'Acton, of Saint Germain de Grantham and of Saint Jean l'Evangeliste de Wickham, and comprises a territory of irregular outline, containing thirteen thousand eight hundred and eighty-six acres and thirty-six perches ; comprising : 1. All the lots from lot number three hundred and eighty-one included, to lot number four hundred and eighty-three also included, of the official plan and book of reference of the cadastre of the parish of Saint Theodore d'Acton, in ranges X, XI and XII of the township of Acton ; 2. All the lots from lot number one hundred and forty-two included, to one hundred and fifty-four also included ; from lot number three hundred and twenty-six included, to lot number three hundred and ninety-two also included, of the official plan and book of reference of the cadastre of the said parish of Saint Ephrem d'Upton, in the Ist, IInd, XXth and XXIst ranges of the said township of Upton, county of Bagot ; 3. All the lots from lot number one thousand and ninety-six included, to lot number one thousand one hundred and nine also included ; lot number thirteen hundred and thirty-eight included, to lot number one thousand three hundred and seventy-six also included, of the official plan and book of reference of the cadastre of the said parish of Saint Germain de Grantham, comprising the original lots

et XIIIe rangs du dit canton de Grantham, comté de Drummond ; 4. Enfin, les lots numéros vingt-six, vingt-sept et vingt-huit, dans le rang XII, de l'arpentage primitif du canton Wickham. Le dit territoire est borné comme suit, savoir : au nord et au nord-est, par les paroisses de Saint-Eugène et de Saint-Germain de Grantham ; à l'est, par les paroisses de Saint-Eugène, de Saint-Germain de Grantham, de Saint-Jean l'Evangéliste de Wickham et de Saint-Théodore d'Acton ; au sud et au sud-ouest, par les paroisses de Saint-Jean l'Evangéliste de Wickham, de Saint-Théodore d'Acton et de Saint-Ephrem d'Upton ; à l'ouest, par la paroisse de Sainte-Hélène.

N. B. Détachée du comté de Drummond et annexée au comté de Bagot, par 57 V. c. 67.

———oOo———

La paroisse de St Francois d'Assise de Frelighsburg.

Décret canonique du 26 février, 1894.

PROCLAMATION DU 29 MAI, 1894.

Tout le territoire formé du démembrement de partie de la paroisse de Sainte Croix de Dunham, située dans la seigneurie de Saint Armand, aussi appelée " Saint Armand East Parish, " d'une partie du canton Dunham, ainsi que d'une certaine partie de Saint Damien de Stanbridge, dans le comté de Missisquoi, district de Bedford, et diocèse de Saint Hyacinthe, comprend un territoire de forme irrégulière renfermant :

1. Tous les Nos depuis le lot No un inclusivement jusqu'au lot No quatre cent cinquante-six inclusivement, y compris le lot No quatre cent cinquante-sept, du chemin de fer Montreal, Portland et Boston, aussi les lots Nos quarante-sept a, soixante a, cent quatre-vingt-huit a, deux cent douze a, deux cent seize a, deux cent trente-cinq a, deux cent quatre-vingt-sept a et trois cent quatre-vingt-dix-huit a, des plan et livre de renvoi officiels du cadastre de la seigneurie Saint Armand, appelée " Saint Armand East Parish, " et paroisse de Sainte Croix de Dunham.

2. Tous les lots depuis le lot No un inclusivement, jusqu'au lot No cent six inclusivement, y compris le lot No quatre-vingt-six a, des plan et livre de renvoi officiels du cadastre du village de Frelighsburg, dans la seigneurie Saint Armand, appelée " Saint Armand East Parish.

3. Tous les lots Nos un, deux, trois, cent quatre-vingt-dix à cent quatre-vingt-seize inclusivement, trois cent soixante-et-seize

one, two, three, four and five, in the ranges XI, XII and XIII, of the said township of Grantham, county of Drummond ; 4. Lastly, lots numbers twenty-six, twenty-seven and twenty-eight, in range XII, of the original survey of the township of Wickham. Which said territory is bounded as follows, to wit : on the north and north-east, by the parishes of Saint Eugène and Saint Germain de Grantham ; on the east, by the parishes of Saint-Eugène, of Saint Germain de Grantham, of Saint Jean l'Evangeliste de Wickham and of Saint Theodore d'Acton ; on the south and south-west, by the parishes of Saint Jean l'Evangéliste de Wickham, of Saint Théodore d'Acton and of Saint Ephrem d'Upton ; on the west, by the parish of Sainte Hélène.

N. B. Detached from the county of Drummond and annexed to the county of Bagot, by 57 V. c. 67.

———oOo———

The parish of St Francois d'Assise of Frelighsburg.

Canonical decree of the 26th February, 1894.

PROCLAMATION OF THE 29TH MAY, 1894.

All the territory made up of the dismemberment of part of the parish of Sainte Croix de Dunham, situated in the seigniory of Saint Armand, also called " Saint Armand East Parish ", of a part of the township Dunham, also of a certain part of the parish of Saint Damien de Stanbridge, in the county of Missisquoi, district of Bedford, and diocese of Saint Hyacinthe, comprises a territory of irregular outline including :

1. All the numbers from lot No one inclusively to lot number four hundred and fifty-six inclusively, including therein lot number four hundred and fifty-seven, of the Montreal, Portland and Boston railway, also lots numbers forty-seven a, sixty a, one hundred and eighty-eight a, two hundred and twelve a, two hundred and sixteen a, two hundred and thirty-five a, two hundred and eighty-seven a and three hundred and ninety-eight a, of the official plan and book of reference of the cadastre of the seigniory Saint Armand, called " Saint Armand East Parish, " and parish of Sainte Croix de Dunham.

2. All the lots from lot No one inclusively to lot number one hundred and six inclusively, including therein lot No eight six a, of the official plan et book of reference of the cadastre of the village of Frelighsburg, in the seigniory Saint Armand, called " Saint Armand East Parish. "

3. All the lots Nos one, two, three, one hundred and ninety to one hundred and ninety-six inclusively, three hundred and

à trois cent soixante-dix-huit inclusivement, cinq cent cinquante-neuf à cinq cent soixante-trois inclusivement, sept cent vingt-sept à sept cent trente-trois inclusivement, ainsi que les Nos neuf cent dix et neuf cent onze, du plan et livre de renvoi officiels du cadastre du canton Dunham, dans le premier lot des dits premiers rangs du dit canton et même paroisse de Sainte Croix de Dunham.

4. Tous les lots depuis le lot No deux mille neuf cent vingt-sept inclusivement, jusqu'au lot No deux mille neuf cent soixante-et-douze inclusivement, des plan et livre de renvoi officiels du cadastre du canton de Stanbridge et la paroisse de Saint Damien de Stanbridge, dans les quatre premiers lots primitifs des premier et deuxième rangs du dit canton Stanbridge, lequel dit territoire est borné comme suit, savoir : au nord, par les paroisses de Sainte Croix de Dunham et Saint Damien de Stanbridge, au sud, par l'Etat du Vermont, dans les Etats Unis de l'Amérique, à l'est, partie par la paroisse de Ste Croix et partie par la paroisse de Saint André de Sutton ou par le canton Sutton, à l'ouest, par la paroisse canonique de Notre Dame de Lourdes de Saint Armand ou Saint Armand West Parish et la paroisse de Saint Damien de Stanbridge.

La dite paroisse de Saint François d'Assise de Frelighsburg, formant un territoire contenant environ trente-trois mille six cent dix-sept acres, deux roods et trente-deux perches (33,617 acres, 2 roods et 32 perches en superficie.

———oOo———

Paroisse St-Pierre de Verone.

Détachée de St-George de Clarenceville, N.-D. des Anges de Stanbridge et de St-Sébastien.

Décret canonique du 1 juin, 1895.

PROCLAMATION DU 13 SEPTEMBRE, 1895.

Tout le territoire formée d'une partie du canton Stanbridge et du démembrement de partie des paroisses de Saint George de Clarenceville et de Notre-Dame-des-Anges de Stanbringe dans le comté de Missisquoi,ainsi que du démembrement d'une partie de la paroisse de Saint Sébastien, dans le comté d'Iberville, forme un territoire irrégulier comprenant tous les lots depuis le lot numéro un, inclusivement, jusqu'au lot numéro deux cent onze, aussi inclusiuement, du cadastre officiel du canton Stanbridge ; de plus comprenant aussi partie du lot deux cent quatorze, partie du lot deux cent vingt-huit,tous

seventy-six to three hundred and seventy-eight inclusively, five hundred and fifty-nine to five hundred and sixty-three inclusively, seven hundred and twenty-seven to seven hundred and thirty-three inclusively, as also Nos nine hundred and ten and nine hundred and eleven, of the official plan and book of refere..ce of the cadastre of the township Dunham, in the first lot of the ten first ranges of the said township and same parish of Sainte Croix de Dunham.

4. All the lots from lot No two thousand nine hundred and twenty-seven inclusively, to lot No two thousand nine hundred and seventy-two inclusively, of the official plan and book of reference of the cadastre of the cadastre of the township Stanbridge and the parish of Saint Damien de Stanbridge, in the four first primitive lots of the first and second ranges of the said township of Stanbridge which said territory is bounded as follows, to wit : on the north, by the parishes of Sainte Croix de Dunham and Saint Damien de Stanbridge, on the south, by the State of Vermont, one of the United States of America, on the east, partly by the parish of Sainte Croix and partly by the parish of Saint André de Sutton or by the township of Sutton, on the west, by the canonical parish of Notre Dame de Lourdes of Saint Armand or St Armand West Parish and parish of Saint Damien de Stanbridge.

The said parish of Saint François d'Assise de Frelighsburg, forming a territory containing about thirty-three thousand six hundred and seventeen acres, two roods and thirty-two perches (33,617 acres, 2 roods and 32 perches) in area.

———oOo———

Parish St. Pierre de Verone.

Detached from St. George de Clarenceville, N.-D. des Anges de Stanbridge and St. Sébastien.

Canonical decree of the 1st June, 1895.

PROCLAMATION OF THE 13TH SEPTEMBER, 1895.

All the territory formed of a part of the township of Stanbridge and of the dismemberment of part of the parishes of Saint George de Clarenceville and of Notre-Dame des Anges of Stanbridge, in the county of Missisquoi, as also of the dismemberment of a part of the parish of Saint Sébastien, in the county of Iberville, forms an irregular territory comprising all the lots from lot number one inclusively to lot number two hundred and eleven, also inclusively, of the official cadastre of the township of Stanbridge ; and also comprising part of lot two hundred and fourteen, part of lot two hundred and twenty-

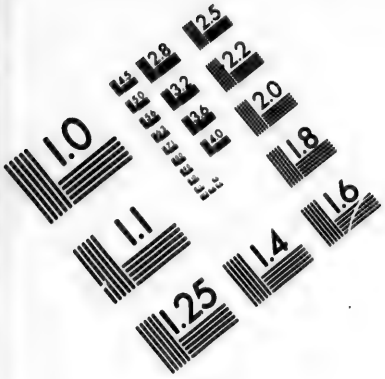

IMAGE EVALUATION TEST TARGET (MT-3)



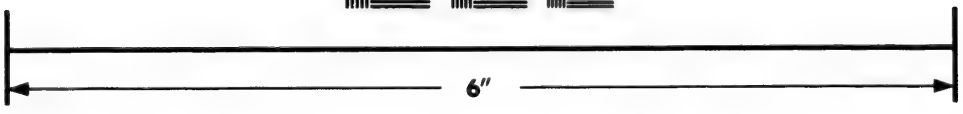

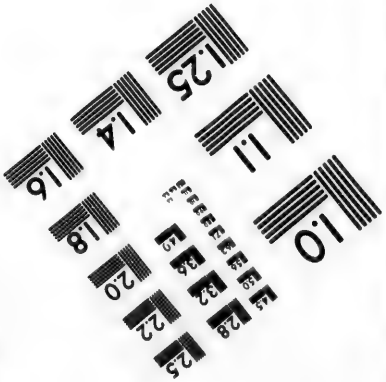

Photographic Sciences Corporation

23 WEST MAIN STREET
WEBSTER, N.Y. 14580
(716) 872-4503

2.8
2.5
2.2
2.0
1.0

les lots deux cent quarante-et-un, deux cent quarante-deux et deux cent quarante-trois, tous les lots depuis le lot numéro deux cent cinquante-et-un, inclusivement, jusqu'au lot numéro deux cent cinquante-sept,aussi inclusivement, les lots nnméros deux cent soixante-et-trois, deux cent soixante-et-quatre les lots numéros deux cent soixante-et-sept et deux cent soixante-et-huit, les lots deux cent soixante-et-douze, deux cent soixante-et-treize,les lots numéros deux cent soixante-et-dix-huit, deux cent soixante-et-dix-neuf et deux cent quatre-vingt,partie du lot six cent quatre-vingt-dix-neuf. Les lots numéros sept cent six et sept cent sept, partie du lot numéro sept cent huit, partie du lot numéro sept cent neuf, partie du lot numéro sept cent dix, partie du lot numéro sept cent onze, partie du lot numéro sept cent douze, partie du lot numéro sept cent treize, les lots numéros sept cent quinze, sept cent dix-neuf, sept cent vingt et partie du lot numéro onze cent soixante-et-quatre, étant le numéro du chemin de fer du Vermont Central, des plan et livre de renvoi du cadastre officiel de Stanbridge. Les parties des lots ci-dessus mentionnées situées dans le neuvième rang du canton de Stanbridge,comprennent cette partie des dits lots à l'ouest du chemin qui traverse en diagonale les douze premiers lots de l'arpentage primitif du neuvième rang du canton de Stanbridge. De plus, tous les lots, depuis le lot numéro cent soixante-et-dix, inclusivement, jusqu'au lot numéro cent quatre-vingt-un, aussi inclusivement, du cadastre officiel de la paroisse Saint George de Clarenceville. Aussi, tous les lots depuis le let numéro cent cinquante-quatre, inclusivement, jusqu'au lot numéro cent soixante-et-dix-huit, aussi inclusivement, plus, tous les lots depuis le lot numéro trois cent quarante-six, inclusivement jusqu'au lot numéro trois cent soixante-et-neuf, aussi inclusivement y compris les lots numéros trois cent cent cinquante-cinq A et trois cent soixante A du susdit cadastre de la paroisse de Saint Sébastin. Enfin, tous les lots depuis le lot numéro cent six, inclusivement, jusqu'au lot numéro cent seize, plus, les lots numéros cent vingt jusqu'au lot numéro cent vingt-trois et cent vingt-cinq à cent trente-sept, inclusivement, plus, partie du lot numéro cent quarante-cinq, appartenant au chemin de fer Vermont Central, du plan et livre de renvoi officiel du cadastre de la paroisse de Notre-Dame des Anges de Stanbridge.

La dite paroisse de Saint Pierre de Vérone

eight, the whole of lots two hundred and forty-one,two hundred and forty-two and two hundred and forty-three, all of the lots from lot number two hundred and fifty-one, inclusively to lot number two hundred and fifty-seven also included ; lots two hundred and sixty-three, two hundred and sixty-four, lots numbers two hundred and sixty-seven and two hundred and sixty-eight, lots two hundred and seventy-two, two hundred and seventy-three, lots numbers two hundred and seventy-eight, two hundred and seventy-nine and two hundred and eighty, part of lot six hundred and ninety-nine,lots numbers seven hundred and six and seven hundred and seven, part of lot number seven hundred and eight, part of lot number seven hundred and nine, part of lot number seven hundred and ten, part of lot number seven hundred and eleven, part of lot number seven hundred and twelve,part of lot number seven hundred and thirteen, lots numbers seven hundred and fifteen, seven hundred and nineteen, seven hundred and twenty and part of lot number eleven hundred and sixty-four, being the number of the Vermont Central Railway, of the official plan and book of reference of the official cadastre of Stanbridge. The parts of lots herein above mentioned situate in the ninth range of the township of Stanbridge, comprise that part of the said lots situate to the west of the road which crosses diagonally the twelve first lots of the primitive survey of the ninth range of the township of Stanbridge. Also,all the lots from lot number one hundred and seventy,inclusively, to lot number one hundred and eighty-one, also included, of the official cadastre of the parish of Saint George de Clarenceville. Also all the lots from number one hundred and fifty-four inclusively, to lot number one hundred and seventy-eight, also included, and all the lots from lots number three hundred and forty-six inclusively to lot number three hundred and sixty-nine also included, comprising thereon the lots numbers three hundred and fifty-five A and three hundred and sixty A, of the said cadastre of the parish of Saint Sébastien. Lastly all the lots from numbers one hundred and six inclusively, to lot number one hundred and sixteen also lots numbers one hundred and twenty to lot number one hundred and twenty-three and one hundred and twenty-five to one hundred and thirty-seven included ; also part of lot number one hundred and forty-five belonging to the Vermont Central Railway, of the official plan and book of reference of the cadastre of the parish of Notre-Dame des Anges de Stanbridge.

The said parish of Saint Pierre de Vérone

étant bornée comme suit, savoir : au nord, par la paroisse de Notre-Dame-des-Anges de Stanbridge, à l'est, partie par Notre-Dame-des-Anges et partie par la paroisse Saint Damien de Stanbridge, au sud, partie par la paroisse de Saint-Armand-Ouest et partie par Saint George de Clarenceville, à l'ouest, partie par la paroisse de Saint George de Clarenceville, partie par la paroisse de Saint Sébastien et partie par la paroisse de Notre-Dame-des-Anges de Stanbridge.

La dite paroisse de Saint Pierre de Vérone comprenant un territoire formant une superficie d'environ 10,306 arpents et 42 perches, plus ou moins.

N. B. St-George de Clarenceville ne parait pas avoir été érigée civilement.

———oOo———

La paroisse de St-Jacques de Clarenceville.

Détachée partie St-George de Henryville.

Décret canonique du 7 mars, 1872.

PROCLAMATION DU 22 FEVRIER, 1888.

" Tout le territoire comprenant la partie démembrée de la paroisse de Saint-George de Henryville, qui se trouve située au sud-ouest de la Rivière du Sud, dans la seigneurie de Noyan, comté et district d'Iberville, aussi la partie de Saint-George de Henryville, située au sud-ouest de la Rivière du Sud, dans la seigneurie de Noyan, dans le comté de Missisquoi, district de Bedford, plus tout le territoire compris dans la seigneurie de Foucault, dans lequel territoire se trouvent compris inclusivement les lots Nos. suivants, un jusqu'à deux cent trente-six plus quatorze a quatre-vingt-quatorze a, quatre-vingt-quinze a, cent dix-sept a, cent vingt-neuf a, cent vingt-neuf b, cent quarante-neuf a, deux cent trente-quatre a et les autres Nos. un jusqu'à cent vingt-quatre plus trente a, quarante-deux a, quarante-huit a et les autres numéros cent quatre-vingt-douze jusqu'à trois cent quatre-vingt-dix-huit plus deux cent quarante-quatre a, deux cent quarante-six a, deux cent cinquante a, deux cent cinquante b, deux cent cinquante c, trois cent soixante-treize a, et les autres numéros de un jusqu'à quatre-vingt-quinze des plan et livre de renvoi officiels du cadastre fait pour la dite seigneurie de Foucault, et la dite partie de la seigneurie de Noyan situés dans le comté de Missisquoi et déposés au bureau d'enrégistrement de Bedford, et aussi les numéros un jusqu'à trente-huit plus deux a et trente-cinq a des plan et livre de renvoi officiels du cadastre

being bounded as follows, to wit: on the north, by the parish of Notre-Dame des Anges de Stanbridge, on the east, partly by Notre-Dame des Anges and partly by the parish of Saint Damien de Stanbridge, on the south, partly by the parish of Saint Armand West and partly by Saint George de Clarenceville, on the west, partly by the parish of Saint George de Clarenceville, partly by the parish of Saint Sebastien and partly by the parish of Notre-Dame des Anges de Stanbridge.

The said parish of Saint Pierre de Vérone forming a territory of about ten thousand and three hundred and six arpents and 42 perches in area.

———oOo———

The parish of St. Jacques de Clarenceville.

Detached partly from St. George de Henryville.

Canonical decree of the 7th March, 1872.

PROCLAMATION OF THE 22nd FEBRUARY, 1888.

" All the territory comprising the dismembered part of the parish of Saint George de Henryville, situated on the south-west of the Rivière du Sud, in the seigniory of Noyan, county and district of Iberville, also that part of Saint George de Henryville, situated on the south-west of the Rivière du Sud, in the seigniory of Noyan, in the county of Missisquoi, district of Bedford, furthermore all the territory comprised in the Foucault seigniory in which territory is comprised inclusively, the lots bearing the following numbers : one up to two hundred and thirty-six also fourteen A, ninety-four A, ninety-five A, one hundred aud seventeen A, one hundred and twenty-nine A, one hundred and twenty-nine B, one hundred and forty-nine A, two hundred and thirty-four A and the other Nos. one up to one hundred and twenty-four also thirty A, forty-two A, forty-eight A and the other numbers one hundred and ninety two up to three hundred and ninety eight also two hundred and forty-four A two hundred and forty-six A, two hundred and fifty A, two hundred and fifty B, two hundred and fifty C, three hundred and seventy three A and the other numbers from one to ninety five of the official plan and book of reference of the cadastre made for the said Foucault seigniory, and the said part of the seigniory of Noyan, situated in the county of Missisquoi, and deposited in the Registration Office of Bedford, and also the numbers one

fait pour la partie de la paroisse de Saint-George de Henryville, dans le comté de Iberville et déposé au bureau d'enrégistrement d'Iberville, le dit territoire étant borné comme suit, savoir : au nord-est par la Rivière du Sud jusqu'à la ligne qui sépare le comté de Missisquoi du comté d'Iberville ; aussi au nord-est, par la paroisse de Saint-George de Henryville ; au nord par les paroisses de Saint-George de Henryville et de Saint-Sébastien, à l'est, partie par la paroisse de Saint-Sébastien et partie par la baie de Missisquoi ; au sud, par la ligne qui sépare le Canada de l'Etat du Vermont, dans les Etats-Unis ; enfin à l'ouest, par les eaux de la rivière Richelieu, en y comprenant toutefois les îles qui s'y trouvent et qui n'appartiennent pas à l'archidiocèse de Montréal ; les dites îles portant les numéros deux cent trente-cinq et deux cent trente-six. La dite paroisse de Saint-Jacques de Clarenceville formant un territoire d'environ trente mille arpents en superficie. "

ERRATUM :

Gaz. Off. Qué., de 1888, page 841 ;

A la 42e ligne entre les mots : "plus trente a et quarante-deux a" il faut ajouter : " plus trente-et-un a, trente-deux a, trente-six a."

———oOo———

La paroisse de Ste. Sabine.

Détachée de St. Alexandre, Ste. Brigide de Monnoir, N. D. des Anges de Stanbridge, St. Ignace de Stanbridge et de St. Romuald de Farnham.

Décret canonique du 15 juillet, 1893.

PROCLAMATION DU 16 DECEMBRE, 1893.

La paroisse Sainte-Sabine, formée du démembrement des paroisses ci-haut mentionnées, comprend un territoire de forme irrégulière, renfermant inclusivement les numéros vingt-quatre jusqu'à quatre-vingt-dix, y compris le numéro soixante et cinq A, des plan et livre de renvoi officiels du cadastre de la paroisse de Saint-Romuald de Farnham, aussi les numéros trois cent soixante et deux, jusqu'à trois cent soixante et dix-sept, et cinq cent six jusqu'à cinq cent trente-trois, des plan et livre de renvoi officiels du cadastre de la paroisse Sainte-Brigide de Monnoir ; aussi les numéros quarante-deux jusqu'à quatre-vingt-onze, des plan et livre de renvoi officiels

up to thirty-eight also two A and thirty-five A on the official plan and book of reference of the cadastre, made for that part of the parish of Saint George de Henryville in the county of Iberville, and deposited in the Registration Office of Iberville, the said territory being bounded as follows, to wit : on the north-east, by the Rivière du Sud, as far as the line separating the county of Missisquoi from the county of Iberville, also on the north-east, by the parish of Saint George de Henryville, on the north, by the parishes of Saint George de Henryville and Saint Sébastien ; on the east, partly by the parish of Saint Sébastien, and partly by Missisquoi Bay ; on the south, by the line separating Canada from the State of Vermont, in the United States ; finally on the west, by the waters of the Richelieu river, comprising, however, the Islands situated thereon and which do not belong to the archdiocese of Montreal ; the said islands bearing the numbers two hundred and thirty five and two hundred and thirty six. The said parish of Saint Jacques de Clarenceville forming a territory of thirty thousand arpents, or thereabouts, in superficies.

ERRATUM.

Que. Off. Gaz., of 1888, folio 841.

At the 42nd line between the words : "also thirty a and forty-two a " must be added the words : "also thirty-one a, thirty-two a, thirty-six a."

———oOo———

The parish of Ste. Sabine.

Detached from St. Alexandre. Ste. Brigide de Monnoir, N. D. des Anges de Stanbridge, St. Ignace de Stanbridge and from St. Romuald de Farnham.

Canonical decree of the 15th July, 1893.

PROCLAMATION OF THE 16th DECEMBER, 1893.

The parish of Sainte-Sabine, formed of the dismemberment of the parishes above named, comprises a territory of irregular outline, containing numbers twenty-four to ninety inclusively, comprising therein number sixty-five A, of the official plan and book of reference of the cadastre of the parish of Saint-Romuald de Farnham, also numbers three hundred and sixty-two to three hundred and seventy-seven, and five hundred and six to five hundred and thirty-three, of the official plan and book of reference of the cadastre of the parish of Sainte-Brigide de Monnoir ; also numbers forty-two to ninety-one, of the official plan and book of reference

du cadastre de la paroisse Saint-Alexandre ; aussi les numéros quatorze cent trente-cinq jusqu'à quatorze cent soixante et deux, des plan et livre de renvoi officiels du cadastre de la paroisse Saint-Ignace de Stanbridge, aussi les numéros neuf cent trente-huit jusqu'à neuf cent soixante, neuf cent soixante et trois et quarorze cent quatre jusqu'à quatorze cent trente-quatre, des plan et livre de renvoi officiels du cadastre de la paroisse de Notre-Dame des Anges de Stanbridge. Laquelle paroisse est bornée comme suit, savoir: au nord, par la paroisse Sainte-Brigide ; au nord-est et à l'est, par la paroisse Saint-Romuald de Farnham ; au sud-est, par la paroisse Saint-Ignace de Stanbridge ; au sud, par la paroisse Notre-Dame des Anges de Stanbridge ; et à l'ouest, par les paroisses Saint-Alexandre et Sainte-Brigide. La dite paroisse Sainte-Sabine formant un territoire d'environ treize mille deux cent cinquante-trois arpents, cinquante-sept perches et trois cent quarante-deux pieds en superficie.

———oOo———

Paroisse de N. D. de Granby.

Décret canonique du 3 décembre, 1859.

PROCLAMATION DU 14 JUIN, 1860.

Comprendra et sera composée de toute cette certaine étendue de territoire, bornée comme suit : au nord, partie par la paroisse de Ste. Cécile de Milton, et partie par la ligne qui sépare les douze derniers numéros du dixième rang d'avec le neuvième rang du canton de Granby ; à l'est, partie par la paroisse de St. Joachim de Shefford, partie par la ligne qui sépare le lot No. 1 du lot No. 2 du 5e rang de Shefford, et la ligne qui sépare le lot No. 11 du lot No. 12 des deux premiers rangs du canton de Granby, et la ligne qui sépare le lot No. 10 du lot No. 11 dans les six rangs de cette partie du canton de Farnham, connue comme East Farnham ; au sud, par la ligne qui sépare le 2e rang du 3e rang pour les lots depuis le No. 1 jusqu'au lot No. 11 inclusivement du canton de Granby, et par la paroisse de Sainte-Croix de Dunham ; à l'ouest, par la paroisse de Saint-Romuald de Farnham, partie par la ligne qui sépare le canton de Granby de la seigneurie de St. Hyacinthe, et partie par la ligne qui sépare le lot No. 22 du lot No. 23 des 5e et 6e rangs de Granby, et la ligne qui sépare le lot No. 21 du lot No. 22 du 7e rang de Granby susdit.

of the cadastre of the parish of Saint Alexandre, also numbers fourteen hundred and thirty-five to fourteen hundred and sixty-two, of the official plan and book of reference of the cadastre of the parish of Saint-Ignace de Stanbridge, also numbers nine hundred and thirty-eight to nine hundred and sixty, nine hundred and sixty-three and fourteen hundred and four to fourteen hundred and thirty-four, of the official plan and book of reference of the cadastre of the parish of Notre-Dame des Anges de Stanbridge. Which parish is bounded as follows, to wit : on the north, by the parish of Sainte Brigide ; on the north-east and east, by the parish of Saint Romuald de Farnham ; on the south-east, by the parish of Saint Ignace de Stanbridge ; on the south, by the parish of Notre-Dame des Anges de Stanbridge ; and on the west, by the parishes of Saint Alexandre and Sainte Brigide. The said parish of Sainte-Sabine comprises a territory of about thirteen thousand two hundred and fifty-three arpents, fifty-seven perches and three hundred and forty-two feet in superficies.

———oOo———

Parish of N. D. de Granby.

Canonical decree of the 3rd December, 1859

PROCLAMATION OF THE 14TH JUNE, 1860.

Shall comprise and be composed of all that certain extent of territory, bounded as follows : towards the north, partly by the parish of Sainte Cécile de Milton, and partly by the line which separates the twelve last numbers of the 10th range from the 9th range of the township of Granby ; towards the east, partly by the parish of Saint Joachim de Shefford, partly by the line which separates the lot No. 1 from the lot No. 2 of the 5th range of Shefford, and the line which separates lot No. 11 from lot No. 12 of the two first ranges of the township of Granby, and the line which separates the lot No. 10 from the lot No. 11 in the six ranges of that part of the township of Farnham, known as East Farnham ; towards the south, by the line which separates the 2nd from 3rd range for the lots from No. 1 to No. 11 inclusive of the township of Granby, and by the parish of Ste. Croix de Dunham ; towards the west, by the parish of St. Romuald de Farnham, partly by the line which separates the township of Granby from the seigniory of Saint Hyacinthe, and partly by the line which separates the lot No. 22 from lot No. 23 of the 5th and 6th ranges of Granby, and the line which separates the lot No. 21 from lot No. 22 of the 7th range of Granby aforesaid.

Annexion :

Détachée de

Décret canonique du 12 février, 1884.

PROCLAMATION DU 1er MAI, 1884.

Une étendue de cinq mille quatre-vingt-sept acres environ, et comprend les lots numéros un, deux, trois, quatre, cinq, six, sept, huit, neuf et dix, du sixième rang, les lots numéros un jusqu'à neuf inclusivement du septième rang, et les lots numéros un, deux, trois et quatre du huitième rang, tous du canton de Shefford ; elle est bornée au nord, partie par la paroisse de Sainte-Pudentienne et partie par la limite nord du lot numéro dix du sixième rang de Shefford ; au sud, par la paroisse de Saint-François-Xavier, ou le cinquième rang du dit canton de Shefford ; à l'est, partie par la dite paroisse de Sainte-Pudentienne ou par la ligne qui sépare les lots numéros quatre et cinq du huitième rang du dit canton, partie par la ligne ouest du lot numéro dix du septième rang et partie par la limite ouest du lot numéro onze du sixième rang de ce même canton de Shefford; à l'ouest, par la paroisse de Notre-Dame de Granby ou le canton de Granby.

MOINS : *Cette partie comprise dans St. Vincent Ferrier, par proclamation du 7 février*, 1874.

MOINS : *Cette partie comprise dans Ste. Pudentienne, par proclamation du 24 février*, 1874.

MOINS : *Cette partie comprise dans St. Alphonse, par proclamation du 21 juin*, 1875.

———oOo———

Paroisse de St. Gregoire le Grand.

Détachée partie de Ste. Marie de Monnoir.

Décret canonique du 30 avril, 1836.

PROCLAMATION DU 7 MAI, 1847.

Les limites pour les fins paroissiales et municipales étant les mêmes, *voir* : proclamation de même date, page 549.

MOINS : *Cette partie annexée à Ste. Angèle de Monnoir, par proclamation du 23 janvier*, 1878.

MOINS : *Cette partie annexée à Saint Alexandre, par proclamation du 30 juin*, 1858.

Annexion :

Détachée de St. Athanase.

Décret canonique du 20 septembre, 1892.

PROCLAMATION DU 29 NOVEMBRE, 1892.

Pour description, *voir* : proclamation de même date, page 549.

———oOo———

Annexation :

Detached from

Canonical decree of the 12th February, 1884.

PROCLAMATION OF THE 1st MAY, 1884.

An extent of about five thousand and eighty-seven acres, and comprises lots numbers one two, three, four, five, six, seven, eight, nine and ten of the sixth range, the lots from number one to nine inclusive of the seventh range, and the lots numbers one, two, three and four of the eighth range, all of the township of Shefford ; bounded to the north, partly by the parish of Sainte Pudentienne and partly by the north limit of the number ten of the sixth range of Shefford ; to the south, by the parish of Saint Erançois Xavier, or the fifth range of the said township of Shefford ; to the east, partly by the said parish of Sainte Pudentienne or by the line which separates lots numbers four and five, from the eighth range of the said township, partly by the line west of lot number ten of the seventh range and partly by the west limit of lot number eleven of the sixth range of the same township of Shefford ; to the west, by the parish of Notre-Dame of Granby or the township of Granby.

MINUS : *That part comprised in Saint Vincent Ferrier, by proclamation of the 7th February*, 1874.

MINUS : *That part comprised in Sainte Pudentienne, by proclamation of the 24th February*, 1874.

MINUS : *That part comprised in St. Alphonse, by proclamation of the 21st June*, 1875.

———oOo———

Parish of St. Gregoire le Grand.

Detached partly from Ste. Marie de Monnoir.

Canonical decree of the 30th April, 1836.

PROCLAMATION OF THE 7th MAY, 1847.

The limits for parochial and municipal purposes being the same, *vide* : proclamation of same date, folio 549.

MINUS : *That part annexed to Sainte Angèle de Monnoir, by proclamation of the 23rd January*, 1878.

MINUS : *That part annexed to St. Alexandre, by proclamation of the 30th June*, 1858.

Annexation :

Detached from St. Athanase.

Canonical decree of the 20th September, 1892.

PROCLAMATION OF THE 29th NOVEMBER, 1892.

For description, *vide* : proclamation of same date, folio 549.

———oOo———

La paroisse de St. Thomas d'Aquin.

Détachée partie de N. D. de St Hyacinthe et partie de La Présentation.

Décret canonique du 2 avril, 1893.

PROCLAMATION DU 23 AOUT, 1893.

Les limites pour les fins paroissiales et municipales étant les mêmes, *voir* : proclamation de même date, page 551.

———oOo———

Paroisse de Ste-Rose de Lima de Sweetsburg.

Décret canonique du 20 septembre, 1876.

PROCLAMATION DU 11 JUILLET, 1877.

Au nord, par le canton de Farnham, (partie-est) ; à l'est, partie par le canton de Brome et partie par le canton de Sutton ; au sud, par la ligne qui sépare les numéros quinze des numéros seize dans les premier, deuxième, troisième et quatrième rangs du canton de Dunham, par la ligne qui sépare le numéro dix-sept du numéro dix-huit dans le cinquième rang, par la ligne qui sépare les numéros vingt des numéros vingt-et-un dans les sixième et septième rangs, par la ligne qui sépare le numéro vingt-trois du numéro vingt-quatre dans le huitième rang ; à l'ouest, par la ligne qui sépare les numéros seize et dix-sept du quatrième rang des numéros seize et dix-sept du cinquième rang par la ligne qui sépare les numéros dix-huit, dix-neuf et vingt du cinquième rang des numéros dix-huit, dix-neuf et vingt du sixième rang, par la ligne qui sépare les numéros vingt-et-un, vingt-deux et vingt-trois du septième rang des numéros vingt-et-un, vingt-deux et vingt-trois du huitième rang, par la ligne qui sépare les numéros vingt-quatre, vingt-cinq, vingt-six, vingt-sept et vingt-huit du huitième rang des numéros vingt-quatre, vingt-cinq, vingt-six, vingt-sept et vingt-huit du neuvième rang du dit canton de Dunham.

MOINS : *Cette partie annexée à Sainte Croix de Dunham, par proclamation du 16 juillet,* 1883.

———oOo———

Paroisse de St-Ignace.

Détachée de N.-D. des Anges de Stanbridge.

Décret canonique du 3 avril, 1876.

PROCLAMATION DU 30 OCTOBRE, 1876.

Dans le comté de Missisquoi : une étendue de terre d'environ six milles par cinq ; bornée au nord, par le canton de Farnham ; au sud, par la ligne qui sépare la paroisse de Notre-

The parish of St. Thomas d'Aquin.

Detached partly from N. D. de St. Hyacinthe and partly from La Présentation.

Canonical decree of the 2nd April, 1893.

PROCLAMATION OF THE 23rd AUGUST, 1893.

The limits for parochial and municipal purposes being the same, *vide :* proclamation of same date, folio 551.

———oOo———

Parish of Ste. Rose de Lima de Sweetsburg.

Canonical decree of the 20th September, 1876.

PROCLAMATION OF THE 11th JULY, 1877.

On the north, by the township of Farnham (east part) ; on the east, partly by the township of Brome and partly by the township of Sutton ; on the south, by the line which separates numbers fifteen from the numbers sixteen in the second, third and fourth ranges of the township of Dunham, by the line which separates number seventeen from the number eighteen in the fifth range, by the line which separates number twenty from numbers twenty-one in the sixth and seventh ranges, and by the line which separates number twenty-three from number twenty-four in the eighth range ; on the west, by the line which separates numbers sixteen and seventeen of the fourth range from numbers sixteen and seventeen of the fifth range, by the line which separates numbers eighteen, nineteen and twenty of the fifth range from numbers eighteen, nineteen and twenty of the sixth range, by the line which separates numbers twenty-one, twenty-two and twenty-three of the seventh range from numbers twenty-one, twenty-two and twenty-three of the eighth range, and by the line which separates numbers twenty-four, twenty-five, twenty-six, twenty-seven and twenty-eight of the eight range from numbers twenty-four, twenty-five, twenty-six, twenty-seven and twenty-eight of the ninth range of the said township of Dunham.

MINUS : *That part annexed to Sainte Croix of Dunham, by proclamation of the 16th July,* 1883.

———oOo———

Parish of St. Ignace.

Detached from N.-D. des Anges de Stanbridge.

Canonical decree of the 3rd April, 1876.

PROCLAMATION OF THE 30TH OCTOBER, 1876.

In the county of Missisquoi : a tract of land of about six miles by five, bounded on the north, by the township of Farnham ; south, by the line separating the parish of

Dame des Anges de la paroisse de St-Damien de Bedford ; à l'est, par le canton de Dunham ; et à l'ouest, par le trait-quarré des terres du septième rang du canton de Stanbridge.

MOINS : *Cette partie comprise dans la paroisse de Ste-Sabine, par proclamation du 16 décembre, 1893.*

———oOo———

Paroisse de St-Sebastien.

Détachée de St-George de Henryville.

Décret canonique du 13 juillet, 1864.

PROCLAMATION DU 17 FEVRIER, 1865.

Les limites pour les fins paroisses et municipales étant les mêmes, *voir* : proclamation de même date, page 530.

Annexion :

Décret canonique du 9 septembre, 1878.

PROCLAMATION DU 24 MARS, 1879.

La partie du canton de Stanbridge, sise et située entre la Rivière aux Brochets et la ligne qui sépare cette partie de Stanbridge de la seigneurie de Noyan, formant un territoire d'environ mille cinquante-trois arpents en superficie ; bornée comme suit, savoir : au nord, depuis la Rivière aux Brochets jusqu'à la ligne seigneuriale de Noyan, par les limites de la paroisse de Notre-Dame des Anges, qui est la ligne qui sépare le lot numéro onze du lot numéro douze du canton de Stanbridge ; à l'est, par la Rivière aux Brochets ; au sud, par Saint Armand-Ouest et la Baie de Missisquoi ; et à l'ouest, par la ligne qui sert de limite à la paroisse de Saint Sébastien, et qui sépare la seigneurie Noyan du canton de Stanbridge.

MOINS : *Cette partie comprise dans St-Pierre de Vérone, par proclamation du 13 septembre, 1895.*

———oOo———

Paroisse de St-Marcel.

Détachée de St-Aimé et de St-Jude.

Décret canonique du 10 septembre, 1852.

PROCLAMATION DU 1 SEPTEMBRE, 1853.

Les limites pour les fins paroissiales et municipales étant les mêmes, *voir :* proclamation de même date, page 564.

Annexion :

Détachée de St-Hugues.

Décret canonique du 7 janvier, 1875.

PROCLAMATION DU 4 JUIN, 1875.

Une étendue de terre bornée comme suit,

Notre-Dame des Anges from the parish of Saint Damien de Bedford ; east, by township of Dunham ; and west, by the division line of the lands of the seventh range of the township Stanbringe.

MINUS : *That part comprised in the parish of Ste. Sabine, by proclamation of the 16th December, 1893.*

———oOo———

Parish of St. Sebastien.

Detached from St. George de Henryville.

Canonical decree of the 13th July, 1864.

PROCLAMATION OF THE 17th FEBRUARY, 1865.

The limits for parochial and municipal purposes being the same, *vide* : proclamation of same date, folio 530.

Annexation :

Canonical decree of the 9th September, 1878.

PROCLAMATION OF THE 24th MARCH, 1879.

That portion of the township of Stanbridge situate and being between Rivière aux Brochets and the line separating such portion of Stanbridge from the seigniory of Noyan forming and extent of territory of about one thousand and fifty-three arpents in superficies; bounded as follows,to wit : on the north, from the River aux Brochets to the seigniorial line of Noyan, by the limit of the parish of Notre-Dame des Anges, which is the line that separates the lot number eleven from the lot number twelve of the township of Stanbridge ; on the east, by the River aux Brochets ; on the south, by Saint Armand-West and Missisquoi Bay ; and on the west, by the line which serves as a limit to the parish of Saint Sébastien, and which separates the seigniory of Noyan from the township of Stanbridge.

MINUS : *That part comprised in St. Pierre de Vérone, by proclamation of the 13th September, 1895.*

———oOo———

Parish of St. Marcel.

Detached from St-Aimé and St-Jude.

Canonical decree of the 10th September,1852.

PROCLAMATION OF THE 1ST SEPTEMBER, 1853.

The limits for parochial and municipal purposes being the same, *vide :* proclamation of same date, folio 564.

Annexation :

Detached from St-Hugues.

Canonical decree of the 7th January, 1875.

PROCLAMATION OF THE 4TH JUNE, 1875.

A certain tract of land bounded as follows,

savoir : au nord-est, par les terres de Saint Guillaume ; au nord, par le cordon qui sépare leurs terres des terres du quatrième rang de St-Marcel ; au sud, partie par le chemin qui sépare le rang Sainte Julie du quatrième rang de Saint Hugues, et partie par la ligne entre François-Xavier Rousseau et Joseph Rousseau ; au sud-est, partie au cordon de la terre d'Antoine Fafard et de Paul Belhumeur, de plus une pointe de terre d'environ sept arpents en superficie appartenant à Edouard Laferrière, entre le chemin de frontière du quatrième rang de Saint Hugues, des terres du cordon du quatrième rang de St-Marcel, et le flanc des terres du troisième rang de St-Hugues.

MOINS : *Cette partie comprise dans St-Louis, par proclamation du 20 avril*, 1875.

oOo

Paroisse de St-Vincent.

Décret canonique du 20 septembre, 1873.

PROCLAMATION DU 7 FÉVRIER, 1874.

Une étendue de territoire, dans le comté de Brome, d'environ 11 milles de front sur 6 milles de profondeur, bornée comme suit, savoir : au nord, partie par la ligne qui sépare le canton de Farnham de celui de Granby, jusqu'au lot No. 9 inclusivement, et partie par la ligne qui divise le 4e du 5e rang de Farnham, depuis le lot No. 1 jusqu'au lot No. 8 inclusivement ; à l'est, par la ligne qui divise le canton de Farnham de celui de Brome ; au sud, par la ligne qui divise le canton de Farnham de celui de Dunham ; à l'ouest, partie par la ligne entre les lots Nos. 29 et 30 qui divise le canton de Farnham-Est de celui de Farnham-Ouest, et partie par la ligne qui divise le canton de Farnham-Est de la paroisse de l'Ange Gardien.

MOINS : *Cette partie annexée à St-Alphonse, par proclamation du 30 septembre*, 1876.

oOo

Paroisse de St-Joachim de Shefford.

Décret canonique du 6 juin, 1858.

PROCLAMATION DU 10 SEPTEMBRE, 1860.

Les limites paroissiales et municipales étant les mêmes, *voir :* proclamation de même date, page 575.

Annexion :

Détachée de

Décret canonique du 9 juillet, 1874.

PROCLAMATION DU 3 FÉVRIER, 1875.

Une étendue de terre d'un mille de front sur cinq milles de profondeur d'un côté, et de six milles de front sur un mille de profon-

to wit : to the north-east, by the lands of St. Guillaume ; on the north, by the cordon of the lands of the fourth range of St. Marcel ; on the south, partly by the road which separates the range Ste. Julie from the fourth range of Saint Hugues, and partly by the line between François-Xavier Rousseau and Joseph Rousseau ; on the south-east, partly by the cordon of the land of Antoine Fafard and Paul Belhumeur, and in addition a point of about seven arpents in superficies, belonging to Edouard Laferrière, between the front road of the fourth rang of St. Hugues, the lands of the cordon of the fourth range of Saint Marcel, and the side *flanc* of the lands of the third range of St. Hugues.

MINUS : *That part comprised in St-Louis, by proclamation of the 20th April*, 1875.

oOo

Parish of St. Vincent.

Canonical decree of the 20th September, 1873.

PROCLAMATION OF THE 7th FEBRUARY, 1874.

An extent of territory in the county of Brome, of about 11 miles in front by 6 miles in depth, bounded as follows, to wit : on the north, partly by the line which separates the township of Farnham from that of Granby, as far as lot No. 9 inclusive, and partly by the line which divides the 4th from the 5th range of Farnham, from lot No. 1 to lot No. 8 inclusive ; on the east, by the line which divides the township of Farnham from that of Brome ; on the south, by the line which divides the township of Farnham from that of Dunham ; and on the west, partly by the line between lots Nos. 29 and 30 which divides the township of East-Farnham from that of West-Farnham, and partly by the line which divides the township of East-Farnham from the parish of l'Ange Gardien.

MINUS : *That part annexed to St-Alphonse, by proclamation of the 30th September*, 1876.

oOo

Parish of St. Joachim de Shefford.

Canonical decree of the 6th June, 1858.

PROCLAMATION OF THE 10th SEPTEMBER, 1860.

The limits for parochial and municipal purposes being the same, *vide :* proclamation of same date, folio 575.

Annexation :

Detached from

Canonical decree of the 9th July, 1874.

PROCLAMATION OF THE 3rd FEBRUARY, 1875.

An extent of territory of one mile in front by five miles in depth, on one side, and of six miles in front by one mile in depth, on

deur de l'autre côté, bornée comme suit, savoir : au nord, par la ligne qui sépare le troisième rang du quatrième rang de Roxton; à l'est, partie par la ligne qui sépare le canton d'Ely de celui de Roxton, et partie par la paroisse de Saint Joachim de Shefford ; au sud, par la paroisse de Saint Joachim de Shefford ; et à l'ouest, par la ligne qui sépare les lots douze des lots onze dans les dixième et onzième rangs de Shefford, et dans les premier,deuxième et troisième rangs de Roxton.

MOINS : *Cette partie comprise dans Ste-Pudentienne, par proclamation du 24 février*, 1874.

MOINS : *Cette partie annexée à N.-D. de Granby, par proclamation du 1er mai*, 1884.

Annexion :

Détachée de Pudentienne.

Décret canonique du 21 octobre, 1887.

PROCLAMATION DU 13 FÉVRIER, 1888.

Tout le territoire comprenant les lots Nos. dix et onze, dans les huitième, neuvième, dixième et onzième rangs du canton de Shefford, et aussi les lots Nos. dix et onze dans le premier rang du canton de Roxton ; le dit territoire est de plus borné comme suit, savoir : au nord, par la paroisse de Sainte Pudentienne, ou par la ligne qui sépare le premier du deuxième rang du canton de Roxton; à l'est et au sud, par la paroisse de Saint Joachim de Shefford ; à l'ouest, par la paroisse de Sainte Pudentienne, ou par la ligne qui sépare les lots Nos. neuf et dix dans les huitième, neuvième, dixième et onzième rangs du canton de Shefford, et par la même ligne de séparation entre les lots Nos. neuf et dix dans le premier rang du canton de Roxton. La dite partie démembrée de la paroisse Ste-Pudentienne,formant un territoire d'environ deux mille huit cents arpents en superficie.

———oOo———

Paroisse de St-Mathieu de Belœil.

Décret canonique du 23 mars, 1831.

PROCLAMATION DU 2 JUILLET, 1835.

Les limites pour les fins paroissiales et municipales étant les mêmes, *voir* : proclamation de même date, page 269.

MOINS : *Cette partie comprise dans Ste-Julie, par proclamation du 6 mai*, 1851.

MOINS : *Cette partie annexée à St-Marc, par proclamation du 10 septembre*, 1860.

———oOo———

the other side, bounded as follows, that is to say ; on the north, by the line which separates the third and fourth ranges of Roxton ; on the east, partly by the line which separates the township of Ely from that of Roxton, and partly by the parish of Saint Joachim de Shefford ; on the south, by the parish of St. Joachim de Shefford ; and on the west,by the line which separates the lots number twelve from the lots number eleven in the tenth and eleventh ranges of the township of Shefford, and in the first, second and third ranges of the township of Roxton.

MINUS : *That part comprised in Sainte Pudentienne, by proclamation of the 21th February*, 1874.

MINUS : *That part annexed to N. D. de Granby, by proclamation of the 1st May*, 1884.

Annexation :

Detached from Ste. Pudentienne.

Canonical decree of the 21st October, 1887.

PROCLAMATION OF THE 13th FEBRUARY, 1888.

All the territory comprising the lots Nos. ten and eleven in the eighth, ninth, tenth and eleventh ranges of the township of Shefford,and also the lots Nos.ten and eleven in the first range in the township of Roxton, furthermore the said territory is bounded as follows, to wit : on the north, by the parish of Sainte Pudentienne, or by the line which separates the first from the second range of the township of Roxton ; on the east and on the south, by the parish of Saint Joachim de Shefford ; on the west,by the parish of Sainte Pudentienne or by the line which separates the lots Nos. nine and ten in the eighth, ninth,tenth and eleventh ranges of the township of Shefford,and by the same line of separation between the lots Nos. nine and ten in the first range of the township of Roxton. The said dismembered part of the parish of Sainte Pudentienne forming a territory of two thousand eight hundred arpents or thereabouts, in superficies.

———oOo———

Parish of St-Mathieu de Belœil.

Canonical decree of the 23rd March, 1831.

PROCLAMATION OF THE 2nd JULY, 1835.

The limits for parochial and municipal purposes being the same, *vide* : proclamation of same date, folio 269.

MINUS : *That part comprised in Ste. Julie, by proclamation of the 6th May*, 1851.

MINUS : *That part annexed to St. Marc, by proclamation of the 10th September*, 1860.

———oOo———

Paroisse de Ste-Rosalie.

Décret canonique du 3 juin, 1832.

PROCLAMATION DU 10 JUILLET, 1835.

Les limites pour les fins paroissiales et municipales étant les mêmes, *voir* : proclamation de même date, page 568.

MOINS : *Cette partie annexée à St-Hyacinthe le Confesseur, par proclamation du 28 décembre,* 1857.

———oOo———

Paroisse de St-Simon.

Décret canonique du 5 novembre, 1834.

PROCLAMATION DU 11 FÉVRIER, 1860.

Les limites pour les fins paroissiales et municipales étant les mêmes, *voir* : proclamation de même date, page 587.

———oOo———

Paroisse de St-Liboire.

Détachée partie de St-Dominique.

Décret canonique du 4 avril, 1856.

PROCLAMATION DU 28 AOUT, 1856.

Les limites pour les fins paroissiales et municipales étant les mêmes, *voir* : proclamation de même date, page 587.

———oOo———

Paroisse de St-Edouard de Knowlton.

Décret canonique du 1er septembre, 1873.

PROCLAMATION DU 3 FÉVRIER, 1875.

Une étendue de terre de quinze milles de front sur six milles et demi de profondeur, bornée comme suit, savoir : au nord, par les lots seize des rangs un, deux, trois et quatre du canton de Brome, par les lots vingt-et-un des rangs cinq, six, sept et huit du même canton, par les lots vingt-quatre des rangs neuf, dix et onze du même canton, par les lots neuf des rangs un et deux du canton de Bolton, et par les lots dix-sept des rangs trois, quatre et cinq du même canton ; à l'est, par la ligne qui divise le cinquième du sixième rang du canton de Bolton ; au sud, par la ligne qui divise le canton de Bolton de celui de Potton, et par la ligne qui divise le canton de Brome de celui de Sutton ; et à l'ouest, par la ligne qui divise le canton de Brome des cantons de Dunham et Farnham.

———oOo———

Parish of Ste. Rosalie.

Canonical decree of the 3rd June, 1832.

PROCLAMATION OF THE 10 JULY, 1835.

The limits for parochial and municipal purposes being the same, *vide* : proclamation of same date, folio 568.

MINUS: *That part annexed to St-Hyacinthe le Confesseur, by proclamation of the 28th December,* 1857.

———oOo———

Parish of St. Simon.

Canonical decree of the 5th November, 1834.

PROCLAMATION OF THE 11th FEBRUARY, 1860.

The limits for parochial and municipal purposes being the same, *vide* : proclamation of same date, folio 587.

———oOo———

Parish of St. Liboire.

Detached partly from St, Dominique.

Canonical decree of the 4th April, 1856.

PROCLAMATION OF THE 28th AUGUST, 1856.

The limits for parochial and municipal purposes being the same, *vide* : proclamation of same date, folio 587.

———oOo———

Parish of St. Edward of Knowlton.

Canonical decree of the 1st September, 1873.

PROCLAMATION OF THE 3rd FEBRUARY, 1875.

An extent of land of fifteen miles in front by six miles and a half in depth, bounded as follows, that is to say : on the north, by the lots numbers sixteen in the first, second, third and fourth ranges of the township of Brome, by the lots number twenty-one in the fifth, sixth, seventh and eighth ranges of the same township, by the lots number twenty-four in the ninth, tenth and eleventh ranges of the same township, by the lots number nine in the first and second ranges of the township of Bolton, and by the lots number seventeen in the third, fourth and fifth ranges of the same township ; on the east, by the line which divides the fifth range from the sixth in the township of Bolton ; on the south, by the line which divides the township of Bolton from that of Potton, and by the line which divides the township of Brome from that of Sutton ; and on the west, by the line which divives the township of Brome from the townships of Dunham and Farnham.

———oOo———

Paroisse de St-George.

Décret canonique du 4 avril, 1835.

PROCLAMATION DU 16 AOUT, 1842.

Les limites pour les fins paroissiales et municipales étant les mêmes, *voir :* municipalité de St-George de Noyan de Henryville, proclamation de même date, page 531.

MOINS : *Cette partie comprise dans St-Alexandre, par proclamation du 13 janvier,* 1851.

MOINS : *Cette partie comprise dans St-Sébastien, par proclamation du 17 février,* 1865.

MOINS : *Cette partie comprise dans N.-D. des Anges de Stanbridge, par proclamation du 30 octobre,* 1876.

MOINS : *Cette partie comprise dans Ste-Anne de Sabrevois, par proclamation du 1er mars,* 1888.

———oOo———

Paroisse de Ste-Brigide de Monnoir.

Décret canonique du 23 mars, 1836.

PROCLAMATION DU 7 MAI, 1847.

Les limites pour les fins paroissiales et municipales étant les mêmes, *voir :* proclamation de même date, page 552.

MOINS : *Cette partie annexée à St-Alexandre, par proclamation du 21 septembre,* 1857.

MOINS : *Cette partie comprise dans la paroisse de Ste-Sabine, par proclamation du 16 décembre,* 1893.

MOINS : *Cette partie annexée à St-Césaire, par proclamation du 15 août,* 1894.

———oOo———

Paroisse de St-Alexandre.

Détachée de
St-Athanase.

Décret canonique du 8 novembre, 1850.

PROCLAMATION DU 13 JANVIER, 1851.

Les limites pour les fins paroissiales et municipales étant les mêmes, *voir* : proclamation de même date, page 531.

Annexion :

Détachée de

Décret canonique du 18 mars, 1857.

PROCLAMATION DU 21 SEPTEMBRE, 1857.

Pour description voir : proclamation de même date, page 532.

Annexion :

Détachée de St-
Grégoire le Grand.

Décret canonique du 26 mars, 1858.

PROCLAMATION DU 30 JUIN, 1858.

Pour description, *voir*, proclamation de même date, page 532.

MOINS : *Cette partie comprise dans la paroisse de Ste-Sabine, par proclamation du 16 décembre,* 1893.

———oOo———

Parish of St. George.

Canonical decree of the 4th April, 1835.

PROCLAMATION OF THE 16TH AUGUST, 1852.

The limits for parochial and municipal purposes being the same, *vide* : municipality of St. George of Noyan of Henryville, proclamation of same date, folio 531.

MINUS : *That part comprised in St. Alexandre, by proclamation of the 13th January,* 1851.

MINUS : *That part comprised in St. Sébastien, by proclamation of the 17th February,* 1865.

MINUS : *That part comprised in N. D. des Anges de Stanbridge, by proclamation of the 30th October,* 1876.

MINUS : *That part comprised in Ste. Anne de Sauvevois, by proclamation of the 1st March,* 1888.

———oOo———

Parish of Ste. Brigide de Monnoir.

Canonical decree of the 23rd March, 1836.

PROCLAMATION OF THE 7TH MAY, 1847.

The limits for parochial and municipal purposes being the same, *vide :* proclamation of same date, folio 552.

MINUS : *That part annexed to St. Alexandre, by proclamation of the 21st September,* 1857.

MINUS : *That part comprised in the parish of Ste. Sabine, by proclamation of the 16th December,* 1893.

MINUS : *That part annexed to St. Césaire, by proclamation of the 15th August,* 1894.

———oOo———

Parish of St. Alexandre.

Detached from
St Athanase

Canonical decree of the 8th November, 1850.

PROCLAMATION OF THE 13th JANUARY, 1851.

The limits for parochial and municipal purposes being the same, *vide* : proclamation of same date, folio 531.

Annexation

Detached from

Canonical decree of the 18th March, 1857.

PROCLAMATION OF THE 21ST SEPTEMBER, 1857.

For description *vide* : proclamation of same date, folio 532.

Annexation :

Detached from
St Gregoire le
Grand

Canonical decree of the 26th March, 1858.

PROCLAMATION OF THE 30TH JUNE, 1858.

For description, *vide* : proclamation of same date, folio 532.

MINUS : *That part comprised in the parish of Ste. Sabine, by proclamation of the 16th December,* 1893.

———oOo———

Paroisse de St. Romuald de Farnham.

Décret canonique du 31 octobre, 1851.

PROCLAMATION DU 14 JUILLET, 1854.

Comprend la partie du canton de Farnham appelée *West Farnham*, formant un territoire d'environ 9 milles de longueur sur environ 8 milles de largeur, bornée comme suit, savoir : au sud, par le canton de Stanbridge ; au sud-ouest, par la seigneurie de Monnoir ; au nord-est, par les terres Nos. 24 des 1er, 2e, 3e, 4e, 5e et 6e rangs, dans le canton de Farnham, inclusivement ; au nord, par le canton de Granby et la seigneurie de Rougemont (St. Hyacinthe). Il est entendu que la langue de terre actuellement en dispute est considérée y appartenant.

MOINS : *Cette partie comprise dans St. Vincent, par proclamation du 7 février*, 1874.

MOINS : *Cette partie comprise dans la paroisse de Ste. Sabine, par proclamation du 16 décembre*, 1893.

———oOo———

Paroisse de St. Pie.

Décret canonique du 26 août, 1829.

PROCLAMATION DU 2 JUILLET, 1835.

Les limites pour les fins paroissiales et municipales étant les mêmes, *voir :* proclamation de même date, page 581.

Annexion :

Détachée de St. Paul d'Abbottsford.

Décret canonique du 6 septembre, 1858.

PROCLAMATION DU 18 JANVIER, 1859.

Pour description, *voir :* proclamation de même date, page 581.

MOINS : *Cette partie comprise dans Saint-Paul, (Abbotsford), par* 27-28 *V. c.* 54.

———oOo———

Paroisse de Saint-Jean-Baptiste de Rouville.

Détachée partie de St. Charles, St. Damase, St. Césaire et St. Hilaire de Rouville.

Décret canonique du 13 août, 1846.

PROCLAMATION DU 19 AOUT, 1859.

Les limites pour les fins paroissiales et municipales étant les mêmes, *voir :* proclamation de même date, page 542.

Annexion :

Détachée de St. Damase.

Décret canonique du 25 novembre, 1880.

PROCLAMATION DU 11 JANVIER, 1882.

Pour description, *voir* : page 543, à l'annexion par 48 V. c. 37.

Parish of St. Romuald de Farnham.

Canonical decree of the 31st October, 1851.

PROCLAMATION OF THE 14th JULY, 1854.

Comprises that part of the township of Farnham called West Farnham, forming a territory of about 9 miles in length by about 8 miles in width, bounded as follows, to wit : on the south, by the township of Stanbridge ; on the south-west, by the seigniory of Monnoir ; on the north-east, by the lands Nos. 24 of the 1st, 2nd, 3rd, 4th, 5th and 6th ranges, in the township of Farnham, inclusive ; on the north, by the township of Granby and the seigniory of Rougemont, (St. Hyacinthe). It being understood that the tongue of land now in dispute is considered to belong to it.

MINUS : *That part comprised in St. Vincent, by proclamation of the 7th February*, 1874

MINUS : *That part comprised in the parish of Ste. Sabine, by proclamation of the* 16*th December*, 1893.

———oGo———

Parish of St. Pie.

Canonical decree of the 26th August, 1829.

PROCLAMATION OF THE 2nd JULY, 1835.

The limits for parochial and municipal purposes being the same, *vide* : proclamation of same date, folio 581.

Annexation :

Detached from St. Paul d'Abbottsford.

Canonical decree of the 6th September, 1858.

PROCLAMATION OF THE 18th JANUARY, 1859.

For description, *vide* : proclamation of the same date, folio 581.

MINUS : *That part comprised in St. Paul (Abbotsford), by* 27-28 *V. c.* 54.

———oOo———

Parish of Saint-Jean-Baptiste de Rouville.

Detached partly from St. Charles, St. Damase, St. Césaire and St. Hilaire of Rouville.

Canonical decree of the 13th August, 1846.

PROCLAMATION OF THE 19th AUGUST, 1859.

The limits for parochial and municipal purposes being the same, *vide* : proclamation of the same date, folio 542.

Annexation :

Detached from St. Damase.

Canonical decree of the 25th November, 1880.

PROCLAMATION OF THE 11th JANUARY, 1882.

For description, *vide :* folio 543, at the annexation by 48 V. c. 37.

MOINS : *Cette partie comprise dans Ste. Marie Madeleine, par proclamation du 15 mai, 1877 et 42-43 V. c. 44.*

MOINS : *Cette partie annexée à Ste. Marie Madeleine, par proclamation du 22 juillet, 1879 et 42-43 V. c. 44.*

Annexion :

Détachée de St. Hilaire.

Décret canonique du 3 mars, 1886.

PROCLAMATION DU 15 SEPTEMBRE, 1886.

Pour description, *voir* : proclamation de même date, page 544.

Paroisse de Ste Croix.

Décret canonique du 25 octobre, 1858.

PROCLAMATION DU 16 FÉVRIER, 1877.

Une étendue de territoire, dans le comté de Missisquoi, d'environ 13 milles de longueur sur environ 12 milles de profondeur, bornée comme suit, savoir : au nord, par la ligne qui sépare les lots 22 des lots 23 dans les 10e, 9e, et 8e rangs du canton de Dunham, par la ligne qui sépare les lots 20 des lots 21 dans les 7e et 6e rangs du même canton, par la ligne qui sépare le lot 17 du lot 18 dans le 5e rang du même canton, par la ligne qui sépare les lots 15 des lots 16 dans les 4e, 3e, 2e et 1er rangs du même canton ; à l'est, partie par les lignes qui séparent les lots 22 et 21 du 8e rang des lots 22 et 21 du 7e rang, les lots 20, 19 et 18 du 6e rang des lots 20, 19 et 18 du 5e rang, par la ligne qui sépare les lots 17 et 16 dans les 5e et 4e rangs du même canton et partie par le canton de Sutton ; au sud, par la ligne provinciale ; à l'ouest, partie par la partie ouest de la seigneurie de St Armand et partie par le canton de Stanbridge.

Annexion :

Détachée de

Décret canonique du 10 novembre, 1882.

PROCLAMATION DU 16 JUILLET, 1883.

Toute cette partie du canton de Dunham, comprenant les lots numéros vingt-trois, vingt-quatre, vingt-cinq, vingt-six, vingt-sept et vingt-huit de chacun des rangs neuvième et dixième, et le lot numéro vingt-trois, du huitième rang du dit canton, et bornée comme suit : au nord, partie par la ligne qui divise le canton Farnham, du canton de Dunham, et partie par la ligne de division des lots numéros vingt-trois et vingt-quatre du huitième rang de Dunham ; au sud, par la ligne de séparation des lots numéro vingt-

MINUS : *That part comprised in Ste. Marie Madeleine, by proclamation of the 15th May, 1877 and 42-43 V. c. 44.*

MINUS : *That part annexed to Ste. Marie Madeleine, by proclamation of the 22nd July, 1879 and 42-43 V. c. 44.*

Annexation :

Detached from St. Hilaire.

Canonical decree of the 3rd March, 1886.

PROCLAMATION OF THE 15th SEPTEMBER, 1886.

For description, *vide :* proclamation of same date, folio 544.

Parish of Ste Croix.

Canonical decree of the 25th October, 1858.

PROCLAMATION OF THE 16TH FEBRUARY, 1877.

An extent of territory, in the county of Missisquoi, of about 13 miles in length by about 12 miles in depth, bounded as follows, to wit : on the north, by the line which separates the lots 22 from the lots 23 in the 10th, 9th and 8th ranges of the township of Dunham, by the line which separates the lots 20 from the lots 21 in the 7th and 6th ranges of the same township, by the line which separates lot 17 from lot 18 in the 5th range of the same township, by the line which separates the lots 15 from the lots 16 in the 4th, 3rd, 2nd and 1st ranges of the same township ; on the east, partly by the lines which separate the lots 22 and 21 of the 8th range, the lots 22 and 21 of the 7th range, the lots 20, 19 and 18 of the 6th range from the lots 20, 19 and 18 in the 5th range, by the line which separates the lots 17 and 16 in the 5th and 4th ranges of the same township and partly by the township of Sutton ; on the south, by the province line ; on the west partly by the west part of the seigniory of St Armand and partly by the township of Stanbridge.

Annexation :

Detached from

Canonical decree of the 10th November, 1882.

PROCLAMATION OF THE 16TH JULY, 1883.

That part of the township of Dunham, including lots numbers twenty-three, twenty-four, twenty-five, twenty-six, twenty-seven and twenty-eight of each of the ninth and tenth ranges, and lot number twenty-three of the eight range of the said township, and bounded as follows : to the north, partly by the line which divides the township of Farnham from the township of Dunham, and partly by the division line of lots numbers twenty-three and twenty-four, of the eight range of Dunham ; to the south, by the sepa-

deux et des lots numéro vingt-trois, dans les huitième, neuvième et dixième rangs de Dunham ; à l'est, partie par le cordon entre le septième et le huitième rang du dit canton, et partie par le cordon des rangs huitième et neuvième du dit canton ; et vers l'ouest, par la ligne limitative ouest du dit canton de Dunham.

MOINS : *Cette partie comprise dans la paroisse de St Francois d'Assise de Frelighsburg, par proclamation du 29 mai, 1894.*

———oOo———

Paroisse de Ste Victoire.

Détachée de St Pierre de Sorel.

Décret canonique du 5 avril, 1842.

PROCLAMATION DU 10 JUILLET, 1843.

Les limites pour les fins paroissiales et municipales étant les mêmes, *voir :* proclamation de même date, page 533.

Annexion :

Détachee de St Pierre de Sorel.

Décret canonique du 25 octobre, 1847.

PROCLAMATION DU 1er SEPTEMBRE, 1865.

Pour description, *voir :* proclamation de même date, page 533.

Annexion :

Déeachée de St Pierre de Sorel.

Décret canonique du 6 mars, 1875.

PROCLAMATION DU 29 JUILLET, 1875.

Pour description, *voir :* proclamation de même date, page 533.

MOINS : *Cette partie comprise dans St Robert, par proclamation du 17 octobre, 1857.*

MOINS : *Cette partie annexée à St Louis, par proclamation du 6 avril, 1877.*

MOINS : *Cette partie annexée à St Robert, par proclamation du 21 juin, 1875.*

———oOo———

Paroisse de St Ange Gardien.

Décret canonique du 21 octobre, 1851.

PROCLAMATION DU 25 AOUT, 1854.

Les limites pour les fins municipales et paroissiales étant les mêmes, *voir :* proclamation de même date, page 527.

———oOo———

Paroisse de St Aimé.

Détachée de St Pierre de Sorel.

Décret canonique du 11 avril, 1834.

PROCLAMATION DU 10 JUILLET, 1843.

Les limites pour les fins paroissiales et

ration line of lots number twenty-two and of lots number twenty-three, in the eighth, ninth and tenth ranges of Dunham ; to the east, partly by the line between the seventh and the eighth ranges of the said township, and partly by the division line of the eight and ninth ranges of the said township ; and towards the west, by the west boundary line of the said township of Dunham.

MINUS : *That part comprised in the parish of St Francois d'Assise de Frelighsburg, by proclamation of the 29th May, 1894.*

———oOo———

Parish of Ste Victoire.

Detached from St Pierre de Sorel.

Canonical decree of the 5th April, 1842.

PROCLAMATION OF THE 10TH JULY, 1843.

The limits for parochial and municipal purposes being the same, *vide* : proclamation of same date, folio 533.

Annexation :

Detached from St Pierre de Sorel.

Canonical decree of the 25th October, 1847.

PROCLAMATION OF THE 1st SEPTEMBER, 1865.

For description, *vide :* proclamation of same date, folio 533.

Annexation :

Detached from St Pierre de Sorel.

Canonical decree of the 6th March, 1875.

PROCLAMATION OF THE 29TH JULY, 1875.

For description, *vide* : proclamation of same date folio 533.

MINUS : *That part comprised in St Robert, by proclamation of the 17th October, 1857.*

MINUS : *That part annexed to St Louis, by proclamation of the 6th April, 1877.*

MINUS : *That part annexed to St Robert, by proclamation of the 21st June, 1875.*

———oOo———

Parish of St Ange Gardien.

Canonical decree of the 21st October, 1851.

PROCLAMATION OF THE 25TH AUGUST, 1854.

The limits for parochial and municipal purposes being the same, *vide* : proclamation of same date, folio 527.

———oOo———

Parish of St Aimé.

Detached from St Pierre de Sorel.

Canonical decree of the 11th April, 1834.

PROCLAMATION OF THE 10TH JULY, 1843.

The limits for parochial and municipal

municipales étant les mêmes, *voir :* proclamation de même date, page 574.

MOINS : *Cette partie comprise dans St Marcel, par proclamation du 1er septembre,* 1853.

MOINS : *Cette partie annexée à St Robert, par proclamation du 3 avril,* 1862.

———oOo———

Paroisse de l'Immaculée Conception de St Ours.

Edits et ordonnances du 3 mars, 1722.

Enrégistré au Bureau du Procureur Général du Roi, le 5 octobre, 1722.

SAINT-OURS.—L'étendue de la paroisse de l'Immaculee Conception, située sur le dit fief, sera de 2 lieues, que contient de front le dit fief, à prendre du côté d'en bas depuis Saurel en remontant le long du fleuve jusqu'à Contrecœur, ensemble des profondeurs renfermées dans ces bornes : et jusqu'à ce qu'il y ait un nombre suffisant d'habitants pour fournir à la subsistance et entretien d'un curé, cette paroisse sera desservie par voie de mission, par le curé de Contrecœur, qui y dira la messe de deux dimanche l'un.

Paroisse canonique :

Décret canonique du 23 novembre, 1831.

Pour description, *voir* : décret de même date, page 582.

MOINS : *Cette partie comprise dans St Roch de Richelieu, par proclamation du 4 juin,* 1859.

———oOo———

Paroisse de St. Paul (Abbotsford).

Décret canonique du 13 septembre, 1855.

PROCLAMATION DU 20 JUILLET, 1863.

Comprendra une étendue de territoire d'environ 6 milles de front sur 7 milles de profondeur, et bornée comme suit, savoir : au sud, partie par le cordon qui sépare le 4e rang du 5e rang du canton de Granby, partie par le cordon des terres de la concession nord du rang Séraphine et partie par le cordon des terres de la concession nord de la Barbue ; à l'ouest, partie par le cordon des terres de la concession est du rang St. Ours, et partie par la ligne qui sépare le rang L'Espérance et les terres de la rivière de la concession de la Montagne ; au nord et au nord-est, partie par la descente qui longe la terre de Charles Bengle, partie par le cordon des terres de la Rivière Noire qui longe le pied de la Montagne jusqu'au rang St. Charles, et partie par la ligne qui sépare la terre de Jean-Baptiste Marquette des terres de la Rivière Noire ; à l'est, partie par les cantons de Milton et de Granby, et partie par les lots numéros 22 des

purposes being the same, *vide* : proclamation of the same date, folio 574.

MINUS : *That part comprised in St Marcel, by proclamation of the 1st September,* 1853.

MINUS : *That part annexed to St Robert, by proclamation of the 3rd April,* 1862.

———oOo———

Parish of Immaculée Conception de St Ours.

Edicts and ordinances of the 3rd March, 1722.

Registered at the King's Attorney General's Office, on the 5th October, 1722.

SAINT-OURS.—The extent of the parish of l'Immaculée Conception, situate in the above fief, shall be two leagues, which the said fief contains in front reckoned from Saurel, on the lower side, upwards along the River St Lawrence to Contrecœur, with the depth included in those limits ; and until there is a sufficient number of inhabitants to provide for the subsistence and support of a curé, this parish, shall be served, as a mission, by the curé of Contrecœur, who shall say mass in it on one out of every two Sundays.

Canonical parish :

Canonical decree of the 23rd November, 1831.

For description, *vide* : decree of same date, folio 582.

MINUS : *That part comprised in St Roch de Richelieu, by proclamation of the 4th June,* 1859.

———oOo———

Parish of St. Paul (Abbotsford).

Canonical decree of the 13th September, 1855.

PROCLAMATION OF THE 20th JULY, 1863.

Shall comprise an extent of territory of about 6 miles in front by 7 miles in depth, and bounded as follows, to wit : on the south, partly by the range line (cordon) which separates the 4th from the 5th range of the township of Granby, partly by the range line of the lands of the northerly concession of the range " Séraphine ", and partly by the range line, (cordon) of the lands of the northerly concession of La Barbue ; on the west, partly by the range line (cordon) of the lands of the easterly concession of the range St. Ours and partly by the line which separates the range L'Espérance and the lands along the river from the concession of the Mountain (La Montagne) ; on the north and northeast, partly by the road descent which borders the land of Charles Bengle, partly by the range line (cordon) of the lands of the Black River which run along the foot of the Mountain, as far as the range St. Charles, and

5e et 6e rangs et par le lot numéro 21 du 7e rang du dit canton de Granby.

Annexion :

Détachée de St. Césaire.

Décret canonique du 22 mars, 1881.

PROCLAMATION DU 6 JUILLET, 1881.

Pour description, *voir* : proclamation de même date, page 553.

MOINS : *Cette partie du canton de Granby comprise dans St. Alphonse de Granby, par 54 Vict. ch. 55.*

———oOo———

Paroisse de St. Mathias.

Décret canonique du 19 novembre, 1830.

PROCLAMATION DU 10 JUILLET, 1835.

Les limites pour les fins paroissiales et municipales étant les mêmes, *voir* : proclamation de même date, page 545.

Annexion :

Détachée de Ste. Marie de Monnoir.

Décret canonique du 28 mai, 1870.

PROCLAMATION DU 20 MAI, 1871.

Pour description, *voir* : proclamation de même date, page 545.

MOINS : *Cette partie comprise dans N. D. de Bonsecours, par proclamation du 15 février, 1869.*

MOINS : *Cette partie annexée à St. Athanase de Bleury, par proclamation du 26 septembre, 1844.*

———oOo———

Paroisse de Ste. Angele.

Détachée de Ste. Marie de Monnoir.

Décret canonique du 3 août, 1864.

PROCLAMATION DU 15 MARS, 1865.

Les limites pour les fins paroissiales et municipales étant les mêmes, *voir :* proclamation de même date, page 555.

Annexion :

Détachée de Ste. Marie de Monnoir.

Décret canonique du 4 avril, 1877.

PROCLAMATION DU 23 JANVIER, 1878.

Pour description, *voir* : proclamation de même date, page 555.

partly by the line which divides the land of Jean-Baptiste Marquette from the lands of Black River; on the east, partly by the townships of Milton and Granby, and partly by lots numbers 22 of the 5th and 6th ranges, and by lot number 21 in the 7th range of said township of Granby.

Annexation :

Detached from St. Césaire.

Canonical decree of the 22nd March, 1881.

PROCLAMATION OF THE 6th JULY, 1881.

For description, *vide* : proclamation of same date, folio 553.

MINUS : *That part of the township of Granby comprised in St. Alphonse of Granby, by 54 Vict. ch. 55.*

———oOo———

Parish of St. Mathias.

Canonical decree of the 19th November, 1830.

PROCLAMATION OF THE 10th JULY, 1835.

The limits for parochial and municipal purposes being the same, *vide :* proclamation of same date, folio 545.

Annexation :

Detached from Ste. Marie de Monnoir.

Canonical decree of the 28th May, 1870.

PROCLAMATION OF THE 20th MAY, 1871.

For description, *vide* : proclamation of same date, folio 545.

MINUS : *That part comprised in N. D. de Bonsecours, by proclamation of the 15th February, 1869.*

MINUS : *That part annexed to St. Athanase de Bleury, by proclamation of the 26th September, 1844.*

———oOo———

Parish of Ste. Angele.

Detached from Ste. Marie de Monnoir.

Canonical decree of the 3rd August, 1864.

PROCLAMATION OF THE 15th MARCH, 1865.

The limits for parochial and municipal purposes being the same, *vide* : proclamation of same date, folio 555.

Annexation :

Detached from Ste. Marie de Monnoir.

Canonical decree of the 4th April, 1877.

PROCLAMATION OF THE 23rd JANUARY, 1878.

For description, *vide* : proclamation of same date, folio 555.

Annexion :

Détachée de St. Grégoire le Grand.

Décret canonique du 26 mars, 1877.

PROCLAMATION DU 23 JANVIER, 1878.

Une étendue de territoire de forme irrégulière située dans la seigneurie de Monnoir, ayant une largeur de 18 arpents dans la partie nord et 23 arpents dans la partie sud, sur une profondeur de 10 arpents dans la partie est et 24 arpents dans la partie ouest, bornée comme suit, savoir : au nord, par le chemin du rang appelé Lamontagne ; à l'est, par la terre de Pierre Viens, de Ste. Angèle ; au sud, par le chemin de la Grande Ligne ; à l'ouest, par la descente appelée les Vingt-Quatre.

———oOo———

Paroisse de Ste. Marie de Monnoir.

Décret canonique du 24 janvier, 1832.

PROCLAMATION DU 10 JUILLET, 1835.

Les limites pour les fins paroissiales et municipales étant les mêmes, *voir* : proclamation de même date, page 559.

MOINS : *Cette partie comprise dans Ste. Angèle de Monnoir, par proclamation du 15 mars*, 1865.

MOINS : *Cette partie comprise dans Notre-Dame de Bonsecours, par proclamation du 15 février*, 1869.

MOINS : *Cette partie annexée à St. Mathias, par proclamation du 20 mai*, 1871.

MOINS : *Cette partie annexée à Ste. Angèle de Monnoir, par proclamation du 23 janvier*, 1878.

MOINS : *Cette partie comprise dans St. Grégoire le Grand, par proclamation du 7 mai*, 1847.

MOINS : *Cette partie annexée à N.-D. de Bonsecours, par proclamation du 14 juillet*, 1886.

———oOo———

Paroisse de N. D. de Bonsecours.

Détachée partie de St. Mathias et partie de Ste. Marie de Monnoir.

Décret canonique du 5 septembre, 1868.

PROCLAMATION DU 15 FEVRIER, 1869.

Les limites pour les fins paroissiales et municipales étant les mêmes, *voir* : proclamation de même date, page 556.

Annexion :

Détachée de Ste. Marie de Monnoir.

Décret canonique du 14 mars, 1886.

PROCLAMATION DU 14 JUILLET, 1886.

Pour description, *voir* : proclamation de même date, page 557.

———oOo———

Annexation :

Detached from St. Grégoire le Grand.

Canonical decree of the 26th March, 1877.

PROCLAMATION OF THE 23rd JANUARY, 1878.

An extent of land of irregular form, situate in the seigniory of Monnoir, having a breadth of 18 arpents in the north part and 23 arpents in the south part, on a depth of 10 arpents in the east part and 24 arpents in the west part, bounded as follows, to wit : on the north, by the road of the range called Lamontagne ; on the east, by the land of Pierre Viens, of Ste. Angèle ; on the south, by the road of the Grande Ligne ; on the west, by the descent called les Vingt-Quatre.

———oOo———

Parish of Ste. Marie de Monnoir.

Canonical decree of the 24th January, 1832.

PROCLAMATION OF THE 10th JULY, 1835.

The limits for parochial and municipal purposes being the same, *vide :* proclamation of same date, folio 559.

MINUS : *That part comprised in Ste. Angèle de Monnoir, by proclamation of the 15th March*, 1865.

MINUS : *That part comprised in Notre-Dame de Bonsecours, by proclamation of the 15th February*, 1869.

MINUS : *That part annexed to St. Mathias, by proclamation of the 20th May*, 1871.

MINUS : *That part annexed to Ste. Angèle de Monnoir, by proclamation of the 23rd January* 1878.

MINUS : *That part comprised in St. Grégoire le Grand, by proclamation of the 7th May*, 1847.

MINUS : *That part annexed to N. D. de Bonsecours, by proclamation of the 14th July*, 1886.

———oOo———

Parish of N. D. de Bonsecours.

Detached partly from St. Mathias and partly from Ste. Marie de Monnoir.

Canonical decree of the 5th September, 1868.

PROCLAMATION OF THE 15th FEBRUARY, 1869.

The limits of parochial and municipal purposes being the same, *vide :* proclamation of the same date, folio 556.

Annexation :

Detached from Ste. Marie de Monnoir.

Canonical decree of the 14th March, 1886.

PROCLAMATION OF THE 14th JULY, 1886.

For description, *vide* : proclamation of same date, folio 557.

———oOo———

Paroisse de St. Hyacinthe-le-Confesseur.

Détachée de N. D. de St. Hyacinthe et de St. Barnabé.

Décret canonique du 15 octobre, 1853.

PROCLAMATION DU 8 JUIN, 1854.

Les limites pour les fins paroissiales et municipales étant les mêmes, *voir* : proclamation de même date, page 527.

Annexion :

Décret canonique du 14 octobre, 1857.

PROCLAMATION DU 28 DECEMBRE, 1857.

Une étendue de terrain contenant environ soixante arpents de profondeur sur autant de largeur, dans le rang Saint-Dominique, et d'environ trente arpents de profondeur sur seize de largeur dans le rang Sainte-Marie-Anne, le tout formant un territoire borné comme suit, savoir : au sud-est, par la paroisse de St. Dominique, par la ligne qui sépare les terres de Joseph Poulin et Jacques Blanchard et celles de Pierre Durocher et Hubert Leduc ; au sud-ouest, par le cordon qui sépare les terres du rang Saint-Dominique d'avec celles du rang St. François, dans la paroisse de Notre-Dame de Saint-Hyacinthe ; au nord-ouest, partie par le cordon qui sépare les terres des rangs St. Dominique et Sainte-Marie-Anne d'avec les terres de la rivière, dans les paroisses de Saint-Hyacinthe le Confesseur et de Notre-Dame de St. Hyacinthe, et partie par la ligne qui sépare la terre de Pierre Lamothe, dans le rang St. Dominique, d'avec les terres du rang Ste. Marie-Anne ; et au nord-est, partie par la ligne qui sépare la terre de Joseph Poulin d'avec celle de François Morel, dans le rang Ste. Marie-Anne, et partie par le cordon qui sépare le rang Saint-Dominique d'avec les terres des troisième, quatrième et cinquième concessions de Ste. Rosalie.

———oOo———

Paroisse de Ste. Marie Madeleine.

Détachée de N.-D. de St. Hyacinthe, La Présentation, St. Hilaire, St. Jean-Baptiste de Rouville, St. Damase et St. Charles.

Décret canonique du 25 septembre, 1876.

PROCLAMATION DU 15 MAI, 1877.

Les limites pour les fins paroissiales et municipales étant les mêmes, *voir* : proclamation de même date, page 523.

Parish of St. Hyacinthe le Confesseur.

Detached from N. D. de St. Hyacinthe, and St. Barnabé.

Canonical decree of the 15th October, 1853.

PROCLAMATION OF THE 8TH JUNE, 1854.

The limits for parochial and municipal purposes being the same, *vide* : proclamation of same date, folio 527.

Annexation

Canonical decree of the 14th October, 1857.

PROCLAMATION OF THE 28th DECEMBER, 1857.

An extent of ground containing about sixty arpents in depth by as many in breadth, in the range St. Dominique, and about thirty arpents in depth by sixteen in breadth, in the range Ste. Marie Anne, the whole forming a territory bounded as follows, to wit : towards the south-east, by the parish of St. Dominique, by the line separating the lands of Joseph Poulin and Jacques Blanchard and those of Pierre Durocher and Hubert Leduc ; towards the south-west, by the limit line (cordon) which divides the lands of the range St. Dominique from those of the range St. François, in the parish of Notre-Dame de Saint Hyacinthe ; towards the north-west, partly by the cordon which separates the lands of the ranges Saint Dominique and Sainte Marie Anne from the lands of the river, in the parishes of Saint Hyacinthe the Confesseur and of Notre-Dame de Saint Hyacinthe, and partly by the line which separates the land of Pierre Lamothe, in the range Saint Dominique, from the lands of the range Sainte Marie-Anne ; and towards the north-east, partly by the line which separates the land of Joseph Poulin from that of François Morel, in the range Sainte Marie-Anne, and partly by the cordon which separates the range Saint Dominique from the lands of the third, fourth and fifth concessions of Sainte Rosalie.

———oOo———

Parish of Ste. Marie Madeleine.

Detached from N.-D. de St. Hyacintho, La Présentation, St. Hilaire, St. Jean-Baptiste de Rouville, St. Damase and St. Charles.

Canonical decree of the 25th September, 1876.

PROCLAMATION OF THE 15th MAY, 1877.

The limits for parochial and municipal purposes being the same, *vide* : proclamation of same date, folio 523.

Annexion :

Détachée de St. Jean-Baptiste de Rouville.

Décret canonique du 27 décembre, 1878.

PROCLAMATION DU 22 JUILLET, 1879.

Pour description, *voir :* proclamation de même date, page 524.

Annexion :

Détachée de St. Damase.

Décret canonique du 16 octobre, 1891.

PROCLAMATION DU 16 JANVIER, 1892.

Pour description, *voir* : proclamation de même date, page 524.

———oOo———

Paroisse de Ste. Anne.

Détachée de St. Pierre de Sorel.

Décret canonique du 4 novembre 1876.

PROCLAMATION DU 14 MAI, 1877.

Les limites pour les fins paroissiales et municipales étant les mêmes, *voir* : proclamation de même date, page 566.

———oOo———

Paroisse de St. Antoine (Riviere Chambly).

1er avril, 1860.

Rapport du Rvd. L. Z. Moreau, Sec. de l'Evêque de Saint-Hyacinthe.

Cette paroisse dans laquelle il y a un prêtre résidant depuis près de 100 ans, n'est pas encore érigée.

Elle est située dans la seigneurie de Contrecœur et bornée par la rivière Richelieu, et les paroisses de St. Marc, Contrecœur et St. Roch de Richelieu.

Partie détachée de Ste. Trinité de Contrecœur.

Erection civile:

Décret canonique du 23 octobre, 1889.

PROCLAMATION DU 30 JANVIER, 1890.

Les limites paroissiales et municipales étant les mêmes, *voir :* proclamation de même date, page 266.

———oOo———

La paroisse de Ste. Anne de Sabrevois.

Détachée de St. Athanase et de St. George de Henryville.

Décret canonique du 15 novembre, 1887.

PROCLAMATION DU 1 MARS, 1888.

Les limites paroissales et municipales étant les mêmes, *voir :* proclamation de même date, page 556.

———oOo———

Annexation :

Detached from St. Jean-Baptiste de Rouville.

Canonical decree of the 27th December, 1878.

PROCLAMATION OF THE 22nd JULY, 1879.

For description, *vide :* proclamation of same date, folio 524.

Annexation :

Detached from St. Damase.

Canonical decree of the 1st October, 1891.

PROCLAMATION OF THE 16TH JANUARY, 1892.

For description, *vide* : proclamation of same date, folio 524.

———oOo———

Parish of Ste. Anne.

Detached from St. Pierre de Sorel.

Canonical decree of the 4th November, 1876.

PROCLAMATION OF THE 14th MAY, 1877.

The limits for parochial and municipal purposes being the same, *vide :* proclamation of the same date, folio 566.

———oOo———

Parish of St. Antoine (Riviere Chambly).

1st April, 1860.

Report of the Rvd. L. Z. Moreau, Sec. of the Bishop of St. Hyacinthe.

This parish in which a priest has been resident for nearly 100 years is not yet erected.

It is situated in the seigniory of Contrecœur and bounded by the river Richelieu, and by the parishes of St. Marc, Contrecœur and St. Roch de Richelieu.

Partly detached from Ste. Trinité de Contrecœur.

Civil erection :

Canonical decree of the 23rd October, 1889.

PROCLAMATION OF THE 30TH JANUARY, 1890.

The limits for parochial and municipal purposes being the same, *vide :* proclamation of same date, folio 266.

———oOo———

The parish of Ste. Anne de Sabrevois.

Detached from St. Athanase and St. George de Henryville.

Canonical decree of the 15th November, 1887.

PROCLAMATION OF THE 1st MARCH, 1888.

The parochial and municipal limits being the same, *vide* : proclamation of same date, folio 556.

———oOo———

Paroisse de St. Andre d'Acton.

Décret canonique du 8 janvier, 1859.

PROCLAMATION DU 10 AVRIL, 1862.

Les limites pour les fins paroissiales et municipales étant les mêmes, *voir* : proclamation de même date, page 609.

MOINS : *Cette partie comprise dans la paroisse de Ste-Christine, par proclamation du 21 septembre*, 1888.

———oOo———

Paroisse de St-Bernardin de Waterloo.

Décret canonique du 20 septembre, 1865.

PROCLAMATION DU 26 MARS, 1867.

Cette paroisse située dans le comté de Shefford, comprendra une étendue de territoire d'environ 8 milles de front sur environ 6 milles de profondeur, bornée comme suit : au nord, partie par le 7e rang du canton de Shefford et partie par le 4e rang du canton de Stukely ; à l'est, partie par le canton de Stukely, et partie par les lots Nos. 6 des 1er, 2nd et 3e rangs du même canton ; au sud, partie par le canton de Brome et partie par celui de Bolton ; et à l'ouest, par les Nos. 10 des 1er, 2nd, 3e, 4e, 5e et 6e rangs du canton de Shefford. Le tout conformément au plan fait par Michael Mitchell, arpenteur provincial, daté le 23 novembre, 1866.

———oOo———

Paroisse de St-Dominique.

Décret canonique du 26 mars, 1833.

PROCLAMATION DU 21 AVRIL, 1855.

Les limites pour les fins paroissiales et municipales étant les mêmes, *voir* : proclamation de même date, page 600.

MOINS : *Cette partie comprise dans St-Liboire, par proclamation du 28 août*, 1856.

———oOo———

Paroisse de Ste-Helene.

Détachée de Ste-Hugues.

Décret canonique du 12 février, 1853.

PROCLAMATION DU 6 AVRIL, 1854.

Les limites pour les fins paroissiales et municipales étant les mêmes, *voir :* proclation de même date, page 578.

MOINS : *Cette partie annexée à St-Ephrem d'Upton, par proclamation du 14 août*, 1889.

———oOo———

Paroisse de St-Athanase de Bleury.

Décret canonique du 4 septembre, 1829.

PROCLAMATION DU 2 JUILLET, 1835.

Les limites pour les fins paroissiales et

Parish of St. Andre d'Acton.

Canonical decree of the 8th January, 1859.

PROCLAMATION OF THE 10th APRIL, 1862.

The limits for parochial and municipal purposes being the same, *vide* : proclamation of same date, folio 609.

MINUS : *That part comprised in the parish of Ste, Christine, by proclamation of the 21st September*, 1888.

———oOo———

Parish of St. Bernardin de Waterloo.

Canonical decree of the 20th September, 1865.

PROCLAMATION OF THE 26th MARCH, 1867.

This parish situate in the County of Shefford, shall comprise and extent of territory of about 8 miles in front by about 6 miles in depth, bounded as follows : on the north, partly by the 7th range of the township of Shefford and partly by the 4th range of the township of Stukely ; on the east, partly by the township of Stukely and partly by lots Nos. 6 of the 1st, 2nd and 3rd ranges of the same township ; on the south, partly by the township of Brome and partly by that of Bolton ; and on the west, by lots Nos. 10 of the 1st, 2nd, 3rd, 4th, 5th and 6th ranges of the township of Shefford. The whole in conformity of the plan made by Michael Mitchell, provincial land surveyor, dated the 23rd November, 1866.

———oOo———

Parish of St. Dominique.

Canonical decree of the 26th March, 1835.

PROCLAMATION OF THE 21st APRIL, 1855.

The limits for parochial and municipal purposes being the same, *vide* : proclamation of same date, folio 600.

MINUS : *That part comprised in St. Liboire, by proclamation of the 28th August*, 1856.

———oOo———

Parish of Ste. Helene.

Detached from St. Hugues.

Canonical decree of the 12th February, 1853.

PROCLAMATION OF THE 6th APRIL, 1854.

The limits for parochial and municipal purposes being the same, *vide :* proclamation of same date, folio 578.

MINUS : *That part annexed to St. Ephrem d'Upton, by proclamation of the 14th August*, 1889.

———oOo———

Parish of St. Athanase de Bleury.

Canonical decree of the 4th September, 1829.

PROCLAMATION OF THE 2nd July, 1835.

The limits for parochial and municipal

municipales étant les mêmes, *voir* : proclamation de même date, page 539.

Annexion :

Détachée de St-Mathias.

Décrets canoniques des 27 avril, 1832, 14 mars, 1836 et 19 avril, 1841.

PROCLAMATION DU 26 SEPTEMBRE, 1844.

Pour description, *voir :* proclamation de même date, page 540.

MOINS : *Cette partie comprise dans St-Alexandre, par proclamation du 13 janvier,* 1851.

MOINS : *Cette partie comprise dans St. Grégoire le Grand, par proclamation du 7 mai,* 1847

MOINS : *Cette partie comprise dans Ste-Anne de Sabrevois, par proclamation du 1 mars,* 1888.

MOINS : *Cette partie annexée à St-Grégoire le Grand, par proclamation du 29 novembre,* 1892.

———oOo———

Paroisse de N.-D. desAnges de Stanbridge.

Décret canonique du 22 août, 1845.

PROCLAMATION DU 4 AVRIL, 1846.

La paroisse comprendra une étendue de territoire comprenant le canton de Stanbridge et telles parts et parties de la Grande Ligne et la huitième concession des seigneuries de Sabrevois et de Noyan, connue et distinguée sous le nom de Ridge, dans la paroisse de Saint-George de Noyan, qui sont par les présentes détachées de la dite paroisse de Saint George,pour former partie de la paroisse de Notre-Dame des Anges de Stanbridge ; la dite paroisse de Notre-Dame des Anges ayant pour ces bornes celles du canton de Stanbridge ainsi que celle des dites parts ou parties de la dite paroisse de Saint-George, dans les dites seigneuries de Noyan et de Sabrevois, lesquelles sont par les présentes annexées à la dite nouvelle paroisse de Notre-Dame des Anges, telle que ci-dessus décrite en les présentes.

MOINS : *Cette partie comprise dans St-Damien, par proclamation du 21 novembre,* 1866.

MOINS : *Cette partie comprise dans St-Ignace, par proclamation du 30 octobre,* 1876.

———oOo———

Paroisse de St-Jean Baptiste de Roxton.

Décret canonique du 15 février, 1856.

PROCLAMATION DU 28 NOVEMBRE, 1861.

Comprendra les 24e, 25e, 26e, 27e et 28e lots des 7e, 8e, 9e, 10e et 11e rangs du canton d'Ely, et tout le canton de Roxton, moins les

purposes being the same, *vide* : proclamation of same date, folio 539.

Annexation :

Detached from St. Mathias.

Canonical decrees of the 27th April, 1832, 14th March, 1836 and 19th April, 1841.

PROCLAMATION OF THE 26TH SEPTEMBER, 1844.

For description,*vide* : proclamation of same date, folio 540.

MINUS : *That part comprised in St. Alexandre, by proclamation of the 13th January,* 1851.

MINUS : *That part comprised in St. Grégoire le Grand, by proclamation of the 7th May,* 1847.

MINUS : *That part comprised in Ste. Anne de Sabrevois, by proclamation of the 1st March,* 1888.

MINUS : *That part annexed to St. Grégoire le Grand, by proclamation of the 29th November,* 1892.

———oOo———

Parish of N.-D. des Anges de Stanbridge.

Canonical decree of the 22th August, 1845.

PROCLAMATION OF THE 4th APRIL, 1846.

The parish shall have an extent of territory comprising the township of Stanbridge and those parts or portions of the Grande Ligne and the 8th concession of the seigniories of Sabrevois and of Noyan, known and distinguished under the name of Ridge, in the parish of Saint George de Noyan, which are hereby detached from the said parish of Saint George, to form part of the parish of Notre-Dame des Anges de Stanbridge, the said parish of Notre-Dame des Anges having for its boundaries those of the township of Stanbridge and those of the said parts or portions of the said parish of Saint George, in the said seigniories of Noyan and of Sabrevois, which are hereby annexed to the said new parish of Notre-Dame des Anges as hereinabove described.

MINUS : *That part comprised in St. Damien, by proclamation of the 21st November,* 1866.

MINUS : *That part comprised in St. Ignace, by proclamation of the 30th October,* 1876.

———oOo———

Parish of St. Jean-Baptiste de Roxton.

Canonical decree of the 15th February, 1856.

PROCLAMATION OF THE 28th NOVEMBER, 1861.

Shall comprise the lots Nos. 24, 25, 26, 27 et 28 in the 7th, 8th, 9th, 10th and 11th ranges of the township of Ely, and the whole of the

2 premiers rangs de ce dernier canton, et les 5 premiers Nos. des 9 autres rangs du même canton, formant une étendue de territoire d'environ 10 milles de front, sur environ 9 milles de profondeur, bornée comme suit, savoir : au nord, par la ligne qui sépare les cantons de Roxton et d'Ely du canton d'Acton ; à l'est, partie par la ligne qui sépare le 6e du 7e rang du canton d'Ely, et partie par celle qui sépare le dit canton d'Ely, de celui de Roxton ; au sud, partie par la ligne qui sépare les 24es des 23es lots, dans les 7e, 8e, 9e, 10e et 11e rangs du dit canton d'Ely, et partie par la ligne qui sépare le 2e du 3e rang du dit canton de Roxton ; à l'ouest, par la ligne qui sépare les 5es des 6es lots, dans les 3e, 4e, 5e, 6e, 7e, 8e, 9e, 10e et 11e rangs du dit canton de Roxton.

MOINS : *Cette partie comprise dans Ste-Pudentienne, par proclamation du 24 février*, 1874.

MOINS : *Cette partie annexée à St-Joachim de Shefford, par proclamation du 3 février*, 1875,

MOINS : *Cette partie comprise dans la paroisse de Ste-Christine, par proclamation du 21 septembre*, 1888.

———oOo———

Paroisse de St-Theodore d'Acton.

Décret canonique du 12 novembre, 1861.

PROCLAMATION DU 10 AVRIL, 1862.

Les limites pour les fins paroissiales et municipales étant les mêmes, *voir* : proclamation de même date, page 589.

Annexion :

Détachée de St-André d'Acton.

Décret canonique du 3 novembre, 1889.

PROCLAMATION DU 11 MARS, 1890.

Tout le territoire comprenant la partie du cinquième rang du canton d'Acton, formant environ quatre-vingt-dix arpents de front sur vingt-huit arpents de profondeur, comprenant les numéros depuis quatre cent quatre-vingt-sept inclusivement jusqu'à cinq cent trente-et-un, aussi inclusivement, des plan et livre de renvoi officiels du cadastre de la dite paroisse de Saint André d'Acton, borné comme suit, savoir : au nord, par les terres du sixième rang du dit canton d'Acton, dans la paroisse de Saint Théodore d'Acton, à l'est, par le numéro cadastré quatre cent quatre-vingt-six, dans la dite paroisse de Saint André

township of Roxton, with the exception of the 2 first ranges of this latter township and of the lots from No. 1 to No. 5 inclusive in the nine remaining ranges of the same township, forming altogether an extent of territory of about 10 miles in front by about 9 miles in depth, bounded as follows, to wit : towards the north, by the line which separates the townships of Roxton and Ely from the township of Acton ; towards the east, partly by the line which separates the 6th from the 7th range of the township of Ely, and partly by that which separates the said township of Ely from the township of Roxton ; towards the south, partly by the line which separates the lots Nos. 24 from the lots Nos. 23 in the 7th, 8th, 9th, 10th and 11th ranges of the said township of Ely, and partly by the line which separates the 2nd from the 3rd range of the said township of Roxton ; and towards the west, by the line which separates the lots Nos. 5 from the lots Nos. 6 in the 3rd, 4th, 5th, 6th, 7th, 8th, 9th, 10th and 11th ranges of the said township of Roxton.

MINUS : *That part comprised in Ste. Pudentienne, by proclamation of the 24th February*, 1874.

MINUS : *That part annexed to St. Joachim de Shefford, by proclamation of the 3rd February*, 1875.

MINUS : *That part comprised in the parish of Ste. Christine, by proclamation of the 21st September*, 1888.

———oOo———

Parish of St. Theodore d'Acton.

Canonical decree of the 26th November, 1861.

PROCLAMATION OF THE 19th APRIL, 1862.

The limits for parochial and municipal purposes being the same, *vide* : proclamation of same date, folio 589.

Annexation

Detached from St. André d'Acton.

Canonical decree of the 3rd November, 1889.

PROCLAMATION OF THE 11th MARCH, 1890.

The whole territory comprising the part of the fifth range of the township of Acton, being about ninety arpents in front by twenty-eight arpents in depth, comprising the numbers from four hundred and eighty-seven, inclusively, to five hundred and thirty-one, also inclusively on the official plan and in the book of reference of the cadastre of the said parish of Saint André of Acton, bounded as follows, to wit : to the north, by the lands of the sixth range of the said township of Acton, in the parish of Saint Théodore d'Acton, to the east, by the cadastral number four hundred and

d'Acton, au sud, par les terres du quatrième rang du même canton d'Acton, dans la paroisse de Saint André d'Acton, et à l'ouest, par la paroisse de Saint Ephrem d'Upton. La dite partie démembrée de la paroisse de Saint André d'Acton à être annexée à Saint Théodore d'Acton formant un territoire mesurant environ deux mille cinq cent vingt arpents en superficie.

MOINS : *Cette partie comprise dans St-Nazaire d'Acton, par proclamation du 19 juillet*, 1893.

oOo

La paroisse de Ste. Christine.

Détachée de St. Jean-Baptiste de Roxton, St. André d'Acton et de St. Fulgence de Durham.

Décret canonique du 15 avril, 1888.

PROCLAMATION DU 21 SEPTEMBRE, 1888.

Tout le territoire borné au nord-est par la ligne qui sépare le canton d'Acton du canton de Durham ; à l'est, par la ligne qui sépare le sixième du septième rang du canton d'Ely ; au sud, partie par la ligne qui sépare le canton d'Acton de celui d'Ely, partie par la ligne qui sépare le vingt-troisième du vingt-quatrième lot du canton d'Ely, dans les septième, huitième, neuvième, dixième et onzième rangs, partie par la ligne qui sépare le canton d'Acton de celui de Roxton ; à l'ouest, partie par la ligne qui sépare le canton d'Ely de celui de Roxton, partie par la ligne qui sépare le vingt-troisième du vingt-quatrième lot, dans le premier et le deuxième rang du canton d'Acton, partie par la ligne qui sépare le vingtième du vingt-et-unième lot, dans le troisième et quatrième rangs du canton d'Acton ; au nord, partie par la ligne qui sépare le deuxième du troisième rang du canton d'Acton, partie par la ligne qui sépare le quatrième du cinquième rang du dit canton d'Acton. Comprenant : 1. dans le canton d'Acton dans le premier rang, depuis et y compris le lot numéro un jusque et y compris le lot numéro vingt-trois, dans le deuxième rang, depuis et y compris le lot numéro quatre jusque et y compris le lot numéro vingt-trois, dans le troisième rang, depuis et y compris le lot numéro sept jusque et y compris le lot numéro vingt, dans le quatrième rang depuis et y compris le lot numéro dix jusque et y compris le lot numéro vingt ; 2. dans le canton d'Ely, depuis et y compris le lot numéro vingt-quatre jusque et y compris le lot numéro vingt-huit des septième, huitième, neuvième, dixième et onzième rangs du dit canton. La dite paroisse de Sainte-Christine, comprenant un territoire de forme irrégulière, contient une superficie de eighty-six, in the said parish of Saint André of Acton to the south, by the lands of the fourth range of the same township of Acton, in the parish of Saint André of Acton, and to the west, by the parish of Saint Ephrem d'Upton. The said part, so designated of the parish of Saint André of Acton, to be annexed to Saint Théodore d'Acton composing a territory measuring about two thousand five hundred and twenty arpents in superficies.

MINUS : *That part comprised in St. Nazaire d'Acton by proclamation of the 19th July*, 1893.

oOo

The parish of Ste. Christine.

Detached from St. Jean-Baptiste de Roxton, St. André d'Acton and St. Fulgence de Durham.

Canonical decree of the 15th April, 1888.

PROCLAMATION OF THE 21st SEPTEMBER, 1888.

All the territory bounded on the north-east, by the line separating the township of Acton from the township of Durham ; to the east, by the line separating the sixth from seventh range of the township of Ely ; to the south, partly by the line which separates the township of Acton from the township of Ely, partly by the line which separates the twenty-third from the twenty-fourth lot of the township of Ely, in the seventh, eighth, ninth, tenth and eleventh ranges, partly by the line which separates the township of Acton from the township of Roxton ; to the west, partly by the line which separates the township of Ely from the township of Roxton, partly by the line which separates the twenty-third from the twenty-fourth lot, in the first and second ranges of the township of Acton, partly by the line which separates the twentieth from the twenty-first lot, in the third and fourth ranges of the township of Acton ; to the north, partly by the line which separates the second from the third range of the township of Acton, partly by the line which separates the fourth from the fifth range of the said township of Acton, comprising : 1. In the township of Acton in the first range, from and comprising the lot number one, to and comprising the lot number twenty-three in the second range, from lot number four inclusively to lot number twenty-three inclusively ; in the third range from lot number seven inclusively, to lot number twenty inclusively, in the fourth range, from lot number ten inclusively, to lot number twenty inclusively ; 2. In the township of Ely, from the lot number twenty-four inclusively, to lot number twenty-eight inclusively of the seventh, eighth, ninth, tenth and eleventh ranges of the said township. The said parish

quatorze mille sept cent soixante et dix acres, plus ou moins.

———oOo———

La paroisse de St. Michel de Rougemont.

Détachée de St. Césaire

Décret canonique du 8 septembre, 1886.

PROCLAMATION DU 20 JANVIER, 1887.

Pour description, *voir* : proclamation de même date, page 535.

Annexion :

Détachée de St. Césaire.

Décret canonique du 29 février, 1888.

PROCLAMATION DU 19 MAI, 1888.

Pour description, *voir* : proclamation de même date, page 535.

Annexion :

Détachée de St. Damase,
comté de St. Hyacinthe.

Décret canonique du 5 février, 1889.

PROCLAMATION DU 19 JUIN, 1889.

Tout le territoire comprenant les lots numéros depuis trois cent trois inclusivement, jusqu'à trois cent seize aussi inclusivement dans le rang de la Caroline et les autres Nos. depuis trois cent dix-sept inclusivement, jusqu'à trois cent trente-neuf aussi inclusivement et depuis trois cent cinquante inclusivement, jusqu'à quatre cent neuf aussi inclusivement dans le rang des Dix de Corbin et des Vingt de Corbin, tels qu'ils sont portés et décrits actuellement sur le plan et livre de renvoi officiels du cadastre de la dite paroisse de Saint-Damase, lequel territoire est borné comme suit, savoir : au nord et au nord-est, par le numéro du cadastre trois cent deux, du rang de la Caroline et le No. cadastré trois cent quarante-neuf du rang de Corbin, dans la dite paroisse de Saint-Damase ; à l'est et au sud-est, par la paroisse de Saint-Césaire ; au sud-ouest et à l'ouest, par la paroisse de Saint-Michel de Rougemont ; au nord-ouest et au nord, par les rangs de Cordélia et de Sainte-Louise, dans la susdite paroisse de Saint-Damase.

La partie de Saint-Damase à être annexée à Saint-Michel de Rougemont, comprenant un territoire d'à peu près treize cent trente-huit arpents en superficie.

Annexion :

Détachée de la paroisse
de St. Césaire,

of Sainte Christine comprising a territory of irregular outline, containing a superficie of fourteen thousand seven hundred and seventy acres, more or less.

———oOo———

The parish of St. Michel de Rougemont.

Detached from St. Césaire.

Canonical decree of the 8th September, 1886.

PROCLAMATION OF THE 20TH JANUARY, 1887.

For description, *vide* : proclamation of same date, folio 535.

Annexation :

Detached from St. Césaire.

Canonical decree of the 29th February, 1888.

PROCLAMATION OF THE 19TH MAY, 1888.

For description, *vide* : proclamation of same date, folio 535.

Annexation :

Detached from St. Damase,
county of St. Hyacinthe.

Canonical decree of the 5th February, 1889.

PROCLAMATION OF THE 19TH JUNE, 1889.

All the territory comprising the lots numbers from three hundred and three inclusive, to three hundred and sixteen, also inclusive in the range of la Caroline, and the other Nos. from three hundred and seventeen inclusive to three hundred and thirty-nine, also inclusive and from three hundred and fifty inclusive, to four hundred and nine, also inclusive, in the range *des Dix* of Corbin and *des Vingt* of Corbin, such as now known and described on the official plan and in the book of reference, of the cadastre for the said parish of Saint Damase, which territory is bounded as follows, to wit : to the north and north-east, by the cadastral number three hundred and two of the range of la Caroline, and by the cadastral number three hundred and forty-nine, of the range of Corbin, in the said parish of Saint Damase ; to the east and south-east, by the parish of Saint Césaire ; to the south-west and to the west, by the parish of Saint Michel de Rougemont ; to the north-west and to the north, by the ranges of Cordelia and Sainte Louise in the aforesaid parish of Saint Damase.

The portion of Saint Damase to be annexed to Saint Michel de Rougemont, comprises a territory of about thirteen hundred and thirty-eight arpents, in superficies.

Annexation :

Detached from the parish
of St. Césaire.

Décret canonique du 16 avril, 1890.

PROCLAMATION DU 14 AOUT, 1890.

Pour description, *voir :* proclamation de même date, page 537.

———oOo———

Paroisse de St. Ephrem d'Upton.

Décret canonique du 9 janvier, 1854.

PROCLAMATION DU 9 JUIN, 1854.

Les limites pour les fins paroissiales et municipales étant les mêmes, *voir :* proclamation de même date, page 580.

Annexion :

Détachée de Ste. Hélène.

Décret canonique du 26 mars, 1889.

PROCLAMATION DU 14 AOUT, 1889.

Pour description, *voir* : proclamation de même date, page 580.

MOINS : *Cette partie comprise dans St. Nazaire d'Acton, par proclamation du 19 juillet*, 1893.

———oOo———

Paroisse de Ste. Cecile de Milton.

Décret canonique du 12 février, 1856.

PROCLAMATION DU 11 JUILLET, 1856.

Les limites pour les fins paroissiales et municipales étant les mêmes, *voir* : proclamation de même date, page 598.

MOINS : *Cette partie comprise dans Ste. Pudentienne, par proclamation du 24 février*, 1874.

———oOo———

Paroisse de St. Valerien.

Décret canonique du 29 février, 1856.

PROCLAMATION DU 13 MAI, 1857.

Les limites pour les fins paroissiales et municipales étant les mêmes, *voir :* proclamation de même date, page 586.

MOINS : *Cette partie comprise dans Ste. Pudentienne, par proclamation du 24 février*, 1874.

———oOo———

Paroisse de St. Charles.

Décret canonique du 2 novembre, 1825.

PROCLAMATION DU 10 JUILLET, 1835.

Les limites pour les fins paroissiales et municipales étant les mêmes, *voir* : proclamation de même date, page 528.

MOINS : *Cette partie comprise dans Sainte-Marie-Madeleine, par proclamation du 15 mai*, 1877.

MOINS : *Cette partie annexée à La Présentation, par proclamation du 21 février*, 1860.

MOINS : *Cette partie comprise dans St. Jean-Baptiste de Rouville, par proclamation du 19 août*, 1859.

———oOo———

Canonical decree of the 16th April, 1890.

PROCLAMATION OF THE 14th AUGUST, 1890.

For description, *vide* : proclamation of same date, folio 537.

———oOo———

Parish of St. Ephrem d'Upton.

Canonical degree of the 9th January, 1854.

PROCLAMATION OF THE 9th JUNE, 1854.

The limits for parochial and municipal purposes being the same, *vide :* proclamation of same date, folio 580.

Annexation :

Detached from Ste. Hélène.

Canonical decree of the 26th March, 1889.

PROCLAMATION OF THE 14TH AUGUST, 1889.

For description, *vide* : proclamation of same date folio 580.

MOINS : *That part comprised in St. Nazaire d'Acton, by proclamation of the 19th July*, 1893.

———oOo———

Parish of Ste. Cecile de Milton.

Canonical decree of the 12th February, 1856.

PROCLAMATION OF THE 11th JULY, 1856.

The limits for parochial and municipal purposes being the same, *vide :* proclamation of same date, folio 598.

MINUS : *That part comprised in Ste. Pudentienne, by proclamation of the 24th February*, 1874.

———oOo———

Parish of St. Valerien.

Canonical decree of the 29th February, 1856.

PROCLAMATION OF THE 13th MAY, 1857.

The limits for parochial and municipal purposes being the same, *vide :* proclamation of same date, folio 586.

MINUS : *That part comprised in Ste. Pudentienne, by proclamation of the 24th February*, 1874.

———oOo———

Parish of St. Charles.

Canonical decree of the 2nd November, 1825.

PROCLAMATION OF THE 10th JULY, 1835.

The limits for parochial and municipal purposes being the same, *vide :* proclamation of same date, folio 528.

MINUS : *That part comprised in Ste. Marie-Madeleine, by proclamation of the 15th May*, 1877.

MINUS : *That part annexed to La Présentation, by proclamation of the 21st February*, 1860.

MINUS : *That part comprised in St. Jean-Baptiste de Rouville, by proclamation of the 19th August*, 1859.

———oOo———

Paroisse de St. Jude.

Décret canonique du 1er décembre, 1831.

PROCLAMATION DU 11 JUILLET, 1835.

Les limites pour les fins paroissiales et municipales étant les mêmes, *voir :* proclamation de même date, page 538.

Annexion :

Détachée de

Décret canonique du 25 novembre, 1853.

PROCLAMATION DU 6 AVRIL, 1854.

Pour description, *voir* : proclamation de même date, page 538.

MOINS : *Cette partie comprise dans St. Louis, par 44-45 V. c.* 33.

MOINS : *Cette partie comprise dans St. Barnabé, par proclamation du 10 juillet,* 1843.

———oOo———

Paroisse de N. D. de St Hyacinthe.

Décret canonique du 2 juin, 1832.

PROCLAMATION DU 11 JUILLET, 1835.

Les limites pour les fins paroissiales et municipales étant les mêmes, *voir* : proclamation de même date, page 540.

MOINS : *Cette partie comprise dans St. Hyacinthe le Confesseur, par proclamation du 8 juin,*1854.

MOINS : *Cette partie comprise dans Ste. Marie-Madeleine, par proclamation du 15 mai,* 1877.

MOINS : *Cette partie comprise dans St. Thomas d'Aquin, par proclamation du 23 août,* 1893.

———oOo———

Paroisse de St. Francois-Xavier de Shefford.

Décret canonique du 6 juin, 1858.

PROCLAMATION DU 20 MARS, 1862.

Comprendra une étendue de territoire d'environ 9 milles de front sur 9 milles de profondeur, bornée comme suit, savoir : au nord, partie par la ligne qui divise le 5e rang du 6e rang du canton de Shefford, et partie par la ligne qui divise le 2e du 3e rang du canton de Granby ; à l'est, partie par la poroisse de Ste. Anne de Stukely et partie par le canton de Bolton ; au sud, partie par la ligne qui divise les lots Nos. 12 des lots Nos. 11, dans les différents rangs du canton de Brome, et partie par le canton de Dunham ; à l'ouest, partie par la ligne qui divise les lots Nos. 10 des lots Nos. 11, dans les 6 rangs dans la partie est du canton de Farnham, et partie par la ligne qui divise les lots Nos. 11 des lots Nos. 12, dans les 1er et 2e rangs du canton de Granby susdit.

Parish of St. Jude.

Canonical decree of the 1st December, 1831.

PROCLAMATION OF THE 11TH JULY, 1835.

The limits for parochial and municipal purposes being the same, *vide :* proclamation of same date, folio 538.

Annexation

Detached from

Canonical decree of the 25th November, 1853.

PROCLAMATION OF THE 6TH APRIL, 1854.

For description, *vide* : proclamation of same date, folio 538.

MINUS : *That part comprised in St. Louis, by 44-45 V. c.* 33.

MINUS : *That part comprised in St. Barnabé, by proclamation of the 10th July,* 1843.

———oOo———

Parish of N.-D. de St. Hyacinthe.

Canonical decree of the 2nd June, 1832.

PROCLAMATION OF THE 11th JULY, 1835.

The limits for parochial and municipal purposes being the same, *vide :* proclamation of same date, folio 540.

MINUS : *That part comprised in St. Hyacinthe le Confesseur, by proclamation of the 8th June,* 1854.

MINUS : *That part comprised in Ste. Marie-Madeleine, by proclamation of the 15th May,* 1877.

MINUS : *That part comprised in St. Thomas d'Aquin, by proclamation of the 23rd August,* 1893.

———oOo———

Parish of St. Francois-Xavier de Shefford.

Canonical decree of the 6th June, 1858.

PROCLAMATION OF THE 20th MARCH, 1862.

Shall comprise an extent of territory of about 9 miles in front by 9 miles in depth, bounded as follows, to wit : towards the north, partly by the line which divides the 5th from the 6th range of the township of Shefford, and partly by the line which divides the 2nd from the 3rd range of the township of Granby ; towards the east, partly by the parish of Ste. Anne de Stukely, and partly by the township of Bolton ; towards the south, partly by the line which separates the lots Nos. 12 from the lots Nos. 11, in the several ranges of the township of Brome, and partly by the township of Dunham ; towards the west, partly by the line which divides the lots Nos. 10 from the lots Nos. 11, in the six ranges in the east part of the township of Farnham, and partly by the line which divides the lots Nos. 11, from the lots Nos. 12, in

MOINS : *Cette partie comprise dans St. Bernardin de Waterloo, par proclamation du 26 mars,* 1867.

MOINS : *Cette partie comprise dans St. Edouard de Knowlton, par proclamation du 3 février,* 1875.

MOINS : *Cette partie comprise dans St. Vincent, par proclamation du 7 février,* 1874.

———oOo———

Paroisse de Ste. Pudentienne.

Détachée de St. Valérien de Milton, Ste Cécile de Milton, N.-D. de Granby. St. Joachim de Shefford et de St. Jean-Baptiste de Roxton.

Décret canonique du 2 septembre, 1873.

PROCLAMATION DU 24 FEVRIER, 1874.

Les limites pour les fins paroissiales et municipales étant les mêmes, *voir :* proclamation de même date, page 591.

MOINS : *Cette partie annexée à Saint-Joachim de Shefford, par proclamation du 3 février,* 1875.

MOINS : *Cette partie annexée à la paroisse de St. Joachim de Shefford, par proclamation du 13 février,* 1888.

———oOo———

Paroisse de St. Damase.

Décret canonique du 11 septembre, 1829.

PROCLAMATION DU 10 JUILLET, 1835.

Les limites pour les fins paroissiales et municipales étant les mêmes, *voir :* proclamation de même date, page 548.

MOINS : *Cette partie comprise dans Ste. Marie-Madeleine, par proclamation du 15 mai,* 1877.

MOINS : *Cette partie comprise dans Saint-Jean-Baptiste de Rouville, par proclamation du 19 août,* 1359.

MOINS : *Cette partie annexée à St. Jean-Baptiste de Rouville, par prœclamation du 11 janvier,* 1882 *et* 48 *V. c.* 37.

MOINS : *Cette partie annexée à Ste. Marie-Madeleine, par proclamation du 16 janvier,* 1892.

MOINS : *Cette partie annexée à St. Michel de Rougemont, par proclamation du 19 juin,* 1889, *et* 53 *V. c.* 4. *Sanctionné le 2 avril,* 1890.

———oOo———

Paroisse de St-Hugues.

Décret canonique du 7 mai, 1831.

PROCLAMATION DU 10 JUILLET, 1835.

Les limites pour les fins paroissiales et municipales étant les mêmes, *voir :* proclamation de même date, page 579.

the 1st and 2nd ranges of the township of Granby aforesaid.

MINUS : *That part comprised in St. Bernardin de Waterloo, by proclamation of the 26th March,* 1867.

MINUS : *That part comprised in St. Edouard de Knowlton, by proclamation of the 3rd February,* 1875.

MINUS : *That part comprised in St. Vincent, by proclamation of the 7th February,* 1874.

———oOo———

Parish of Ste. Pudentienne.

Detached from St. Valérien de Milton, Ste. Cécile de Milton, N.-D. de Granby, St. Joachim de Shefford and St. Jean-Baptiste de Roxton.

Canonical decree of the 2nd September, 1873.

PROCLAMATION OF THE 24th FEBRUARY, 1874.

The limits for parochial and municipal purposes being the same, *vide* : proclamation of same date, folio 591.

MINUS : *That part annexed to St. Joachim de Shefford, by proclamation of the 3rd February,* 1875.

MINUS : *That part annexed to the parish of St. Joachim de Shefford, by proclamation of the 13th February,* 1888.

———oOo———

Parish of St. Damase.

Canonical decree of the 11th September, 1829.

PROCLAMATION OF THE 10th JULY, 1835.

The limits for municipal and parochial purposes being the same, *vide* : proclamation of same date folio 548.

MINUS : *That part comprised in Ste. Marie-Madeleine, by proclamation of the 15th May,* 1877.

MINUS : *That part comprised in St. Jean-Baptiste de Rouville, by proclamation of the 19th August,* 1859.

MINUS : *That part annexed to St. Jean-Baptiste de Rouville, by proclamation of the 11th January,* 1882, *and* 48 *V. c.* 37.

MINUS : *That part annexed to Ste. Marie Madeleine, by proclamation of the 16th January,* 1892.

MINUS : *That part annexed to St. Michel de Rougemont, by proclamation of the 19th June,* 1889, *and* 53 *V. c.* 4. *Assented to on the 2nd April,* 1890.

———oOo———

Parish of St. Hugues.

Canonical decree of the 7th May, 1831.

PROCLAMATION OF THE 10th JULY, 1835.

The limits for parochial and municipal purposes being the same, *vide :* proclamation of the same date, folio 579.

Annexion :

Décret canonique du 25 novembre, 1853.

PROCLAMATION DU 6 AVRIL, 1854.

Pour description, *voir* : proclamation de même date, page 579.

MOINS : *Cette partie annexée à St-Marcel, par proclamation du 4 juin*, 1875.

MOINS : *Cette partie comprise dans Ste-Hélène, par proclamation du 6 avril*, 1854.

———oOo———

Paroisse de St. Denis de la Riviere Chambly.

Décret canonique du 22 janvier, 1832.

PROCLAMATION DU 11 JUILLET, 1835.

Les limites pour les fins paroissiales et municipales étant les mêmes, *voir :* proclamation de même date, page 534.

MOINS : *Cette partie annexée à La Présentation, par proclamation du 12 juin*, 1849.

———oOo———

Paroisse de St-Barnabe.

Détachée de St. Jude.

Décret canonique du 5 mars, 1842.

PROCLAMATION DU 10 JUILLET, 1843.

Les limites pour les fins paroissiales et municipales étant les mêmes, *voir :* proclamation de même date, page 550.

MOINS : *Cette partie comprise dans St-Hyacinthe le Confesseur, par proclamation du 4 juin*, 1854.

———oOo———

Paroisse de la Presentation.

Décret canonique du 22 janvier, 1832.

PROCLAMATIJON DU 11 JUILLET, 1835.

Les limites pour les fins paroissiales et municipales, étant les mêmes, *voir :* proclamation de même date, page 546.

Annexion :

Détachée de St. Denis.

Décret canonique du 3 mars, 1849.

PROCLAMATION DU 12 JUIN, 1849.

Pour description, *voir :* proclamation de même date, page 547.

Annexion :

Détachée de St-Charles.

Décret canonique du 6 mai, 1859.

PROCLAMATION DU 21 FÉVRIER, 1860.

Pour description, *voir* : proclamation de même date, page 547.

MOINS : *Cette partie comprise dans St-Barnabé, par procalmation du 10 juillet*, 1843.

Annexation :

Canonical decree of the 25th November, 1853.

PROCLAMATION OF THE 6TH APRIL, 1854.

For description, *vide* : proclamation of same date, folio 579.

MINUS : *That part annexed to St. Marcel, by proclamation of the 4th June*, 1875.

MINUS : *That part comprised in Ste. Hélène, by proclamation of the 6th April*, 1854.

———oOo———

Parish of St. Denis de la Riviere Chambly.

Canonical decree of the 22nd January, 1832.

PROCLAMATION OF THE 11TH JULY, 1835.

The limits for parochial and municipal purposes being the same, *vide :* proclamation of same date, folio 534.

MINUS : *That part annexed to La Présentation, by proclamation of the 12th June*, 1849.

———oOo———

Parish of St. Barnabe.

Detached from St. Jude.

Canonical decree of the 5th March, 1842.

PROCLAMATION OF THE 10TH JULY, 1843.

The limits for parochial and municipal purposes being the same, *vide* . proclamation of same date, folio 550.

MINUS : *That part comprised in St. Hyacinthe le Confesseur, by proclamation of the 4th June*, 1854.

———oOo———

Parish of La Presentation.

Canonical decree of the 22nd January, 1832.

PROCLAMATION OF THE 11 JULY, 1835.

The limits for parochial and municipal purposes being the same, *vide :* proclamation of same date, folio 546.

Annexation :

Detached from St. Denis.

Canonical decree of the 3rd March, 1849.

PROCLAMATION OF THE 12TH JUNE, 1849.

For description, *vide* : proclamation of same date, folio 547.

Annexation :

Detached from St. Charles.

Canonical decree of the 6th May, 1859.

PROCLAMATION OF THE 21st FEBRUARY, 1860.

For description *vide* : proclamation of same date, folio 547.

MINUS : *That part comprised in St. Barnabé, by proclamation of the 10th July*, 1843.

MOINS : *Cette partie comprise dans Ste-Marie Madeleine, par proclamation du 15 mai*, 1877.

MOINS : *Cette partie comprise dans St-Thomas d'Aquin, par proclamation du 23 août*, 1899.

———oOo———

Paroisse de St-Damien.

Décret canonique du 21 mars, 1866.

PROCLAMATION DU 21 NOVEMBRE, 1866.

Située dans le comté de Missisquoi, comprendra une étendue de territoire d'environ 5 milles du nord au sud, sur environ 10 milles de l'est à l'ouest, bornée comme suit : à l'est, par le canton de Dunham ; à l'ouest, partie par la rivière aux Brochets et partie par la ligne qui sépare la seigneurie de Noyan du canton de Stanbridge ; au nord, par la ligne qui sépare les lots Nos. 14 des lots Nos. 15 de chacun des rangs du canton de Stanbridge, depuis la ligne du canton de Dunham jusqu'à la rivière aux Brochets, et depuis cette rivière jusqu'à la ligne seigneuriale de Noyan par la ligne qui sépare les lots Nos 11 des lots Nos 12 ; et au sud, par la paroisse de St-Armand-Ouest.

MOINS : *Cette partie annexée à St Sébastien, par proclamation du 24 mars*, 1879.

MOINS : *Cette partie annexée à N.-D. des Anges de Stanbridge, par proclamation du 16 septembre*, 1892.

MOINS : *Cette partie comprise dans la paroisse de St-Francois d'Assise de Frelighsburg par proclamation, du 29 mai*, 1894.

———oOo———

Paroisse de St-Hilaire.

Décret canonique du 24 février, 1827.

PROCLAMATION DU 10 JUILLET, 1835.

Les limites pour les fins municipales et paroissiales étant les mêmes, *voir* : proclamation de même date, page 554.

MOINS : *Cette partie comprise dans St-Jean-Baptiste de Rouville, par proclamation du 19 août*, 1859.

MOINS : *Cette partie comprise dans Ste-Marie Magde eine, par proclamation du 15 mai*, 1877, *et par 42-43 V. c. 44.*

MOINS : *Cette partie annexée à St-Jean-Baptiste de Rouville, par proclamation du 15 septembre*, 1886.

———oOo———

Paroisse de St-Cesaire.

Décret canonique du 24 septembre, 1833.

Pour description, *voir* : décret de même date page 655.

MOINS : *Cette partie annexée à St-Pie, par proclamaton du 18 janvier*, 1859.

MOINS : *Cette partie comprise dans St-Ange Gardien, par proclamation du 25 août*, 1854.

MINUS : *That part comprised in Ste-Marie Madeleine, by proclamation of the 15th May*, 1877.

MINUS : *That part comprised in St. Thomas d'Aquin, by proclamation of the 23rd August*, 1893.

———oOo———

Parish of St. Damien.

Canonical decree of the 21st May, 1866.

PROCLAMATION OF THE 21st NOVEMBER, 1866.

Situate in the county of Missisquoi, shall comprise an extent of territory of about 5 miles from north to south, by about 10 miles from east to west, bounded as follows : on the east, by the township of Dunham ; on the west, partly by the river aux Brochets and partly by the line which separates the seigniory of Noyan from the township of Stanbridge ; on the north, by the line which separates the lots Nos. 14 from the lots Nos. 15 in each of the ranges of the township of Stanbridge, from the line of the township of Dunham, to the river aux Brochets, and from this river to the seigniorial line of Noyan by the line which separates the lots Nos. 11 from the lots Nos. 12 ; and on the south, by the parish of St-Armand-West.

MINUS : *That part annexed to St. Sébastien, by proclamation of the 24th March*, 1879.

MINUS : *That part annexed to N.-D. des Anges de Stanbridge, by proclamation of the 16th September*, 1892.

MINUS : *That part comprised in the parish of St. Francois d'Assise de Frelighsburg, by proclamation of the 29th May* 1894.

———oOo———

Parish of St. Hilaire.

Canonical decree of the 24th February, 1827.

PROCLAMATION OF THE 10TH JULY, 1835.

The limits for parochial and municipal purposes being the same, *vide :* proclamation of same date, folio 554.

MINUS : *That part comprised in St. Jean-Baptiste de Rouville, by proclamation of the 19th August*, 1859.

MINUS : *That part comprised in Ste. Marie Magdeleine, by proclamation of the 15th May*, 1877, *and by 42-43 V. c. 44.*

MINUS : *That part annexed to St. Jean-Baptiste de Rouville, by proclamation of the 15th September*, 1886.

———oOo———

Parish of St. Cesaire.

Canonical decree of the 24th September, 1833.

For description, *vide :* decree of same date, folio 655.

MINUS : *That part annexed to St. Pie, by proclamation of the 18th January*, 1859.

MINUS : *That part comprised in St. Ange-Gardien, by proclamation of the 25th August*, 1854.

MOINS : *Cette partie comprise dans St-Jean de Rouville, par proclamation du 19 août,* 1859.

MOINS : *Cette partie comprise dans St. Paul, par proclamation du 6 juillet,* 1881.

MOINS : *Cette partie comprise dans St-Michel de Rougement, par proclamation du 20 janvier,* 1887.

MOINS : *Cette partie annexée à St-Michel de Rougemont, par proclamation du 19 mai,* 1888.

MOINS : *Cette partie annexée à St-Michel de Rougemont, par proclamation du 14 août,* 1890.

Annexion :

Détachée de Ste-Brigide.

Décret canonique du 25 mai, 1894.

PROCLAMATION DU 15 AOUT, 1894.

Tout le territoire formant partie de la paroisse de Sainte Brigide, dans le comté d'Iberville, étant de forme irrégulière et comprenant tous les lots depuis le lot numéro deux cent dix-sept inclusivement jusqu'au lot numéro deux cent quarante-et-un, aussi inclusivement, du cadastre officiel de la paroisse de Sainte Brigide. Le dit territoire étant borné comme suit, savoir : au nord-est et à l'est, par la paroisse de Saint Césaire, au sud-est et au sud-ouest, par la paroisse de Sainte Brigide, au nord-ouest, par la paroisse de Sainte Angèle.

La dite partie de la paroisse de Sainte Brigide à être annexée à la paroisse de Saint Césaire formant un territoire d'environ mille quatre-vingt-cinq arpents, vingt-six perches et trois cents pieds en superficie.

MINUS : *That part comprised in St. Jean-Baptiste de Rouville, by proclamation of the 19th August,* 1859.

MINUS : *That part annexed to St. Paul, by proclamation of the 6th July,* 1881.

MINUS : *That part comprised in St. Michel de Rougemont, by proclamation of the 20th January,* 1887.

MINUS : *That part annexed to St. Michel de Rougemont, by proclamation of the 19th May,* 1888.

MINUS : *That part annexed to St. Michel de Rougemont, by proclamation of the 14th August,* 1890.

Annexation :

Detached from St. Brigide.

Canonical decree of the 25th May 1894.

PROCLAMATION OF THE 15TH AUGUST, 1894.

All the territory forming part of the parish of Sainte Brigide, in the county of Iberville, being of irregular outline, and comprising all the lots from lot number two hundred and seventeen, inclusively to lot number two hundred and forty-one, also inclusively, of the official cadastre of the parish of Sainte Brigide. Said territory being bounded as follows, to wit : on the north-east and on the east, by the parish of Saint Césaire, on the south-east and on the south-west, by the parish of Sainte Brigide, on the north-west, by the parish of Saint Angèle.

The said part of the parish of Sainte Brigide to be annexed to the parish of Saint Césaire, forming a territory of about one thousand and eighty-five arpents, twenty-six perches and three hundred feet in area.

DIOCÈSE DE CHICOUTIMI.

DIOCESE OF CHICOUTIMI.

Erigé le 28 mai, 1878.

Erected on the 28th May, 1878.

Paroisse de St-Simeon.

Détachée partie de St-Fidèle de Mont-Murray.

Décret canonique du 30 mars, 1869.

PROCLAMATION DU 23 JUILLET, 1869.

Les limites pour les fins paroissiales et municipales étant les mêmes, *voir :* proclamation de même date, page 167.

———oOo———

Paroisse de Ste-Anne du Saguenay.

Décret canonique du 17 février, 1859.

34 V. c. 8. SANCTIONNE LE 24 DECEMBRE, 1870.

La paroisse de Sainte-Anne du Saguenay, érigée par décret de l'Archevêque de Québec, en date du dix-sept février mil huit cent soixante-et-trois, se compose de certaines parties des cantons Simard et Tremblay, situés dans les comté et district de Chicoutimi, comprenant une étendue de territoire d'environ neuf milles de profondeur, dont le front varie de neuf à douze milles ; bornée comme suit, savoir : vers l'est, par la rivière Valin ; vers le sud, par la rivière Saguenay ; vers l'ouest, par la rivière Shipshaw ; vers le nord, par les terres non cnncédées de la Couronne.

———oOo———

Paroisse de St-Louis de Metabetchouan.

Décret canonique du 4 novembre, 1870.

34 V. c. 8. SANCTIONNE LE 24 DECEMBRE, 1870.

Pour description, *voir* : page 143.

———oOo———

Paroisse de St-Jerome du Lac St-Jean.

Décret canonique du 5 novembre, 1870.

34 V. c. 8 SANCTIONNE LE 24 DECEMBRE, 1870.

Pour description, *voir* : page 156.

———oOo———

Parish of St. Simeon.

Detached partly from St. Fidèle de Mont Murray.

Canonical decree of the 30th March, 1869.

PROCLAMATION OF THE 23RD JULY, 1869.

The limits for parochial and municipal purposes being the same, *vide :* proclamation of same date, folio 167.

———oOo———

Parish of Ste. Anne du Saguenay.

Canonical decree of the 17th February, 1863.

34 V. c. 8. ASSENTED TO THE 24TH DECEMBER, 1870.

The parish of Sainte Anne du Saguenay, erected by a decree of the Archbishop of Québec, dated the seventeenth day of February, eighteen hundred and sixty three, consists of parts of the townships of Simard and Tremblay, in the county and district of Chicoutimi, comprising a tract of land of about nine miles in depth, with a frontage varying from nine to twelve miles, bounded as follows, that is to say : towards the east, by the river Valin ; on the south, by the river Saguenay ; on the west, by the river Shipshaw; on the north, bq the unconceded lands of the Crown.

———oOo———

Parish of St. Louis de Metabetchouan.

Canonical decree of the 4th November, 1870.

34 V. c. 8. ASSENTED TO THE 24TH DECEMBER, 1870.

For description, *vide* : folio 143.

———oOo———

Parish of St. Jerome du Lac St. Jean.

Canonical decree of the 5th November, 1870.

34 V. c. 8. ASSENTED TO THE 24TH DECEMBER, 1870.

For description, *vide* : folio 156.

———oOo———

Paroisse de St-Alphonse de Ligouri.

Décret canonique du 31 août, 1857.

PROCLAMATION DU 28 JANVIER, 1858.

Pour description, *voir* : Bagotville, division nord-ouest du canton de Bagot, page 113.

———oOo———

Paroisse de St-Felicien.

Décret canonique du 3 novembre, 1884.

PROCLAMATION DU 19 JUIN, 1885.

Tout le territoire borné comme suit, savoir: au nord-est, par le cordon entre le 1er et le 2e rang du canton de Parent, partant de la rive nord de la rivière Ashuapmouchouan et du lot No. 55 jusqu'à la rencontre de la ligne de division entre les cantons de Parent et Normandin ; au nord-ouest, depuis le poteau qui établit le cordon de division du 1er et 2ème rang du canton de Parent, suivant alors la ligne qui divise les deux cantons de Parent et Normandin jusqu'à la rivière Ashuapmouchouan ; de là, suivant la dite rivière Ashuapmouchouan qui sert de limite aux cantons de Dufferin et Normandin, jusqu'à la ligne entre les lots 12 et 13 du canton de Dufferin; de là, encore au nord-ouest, par la ligne entre les lots 12 et 13 des rangs I, II, III et IV du canton de Dufferin ; puis, au sud-ouest, par le canton du IVème et Vème rang du dit canton de Dufferin, depuis le lot 12 jusqu'au lot No. 1, point de rencontre de la ligne séparant les cantons de Dufferin et Demeules ; au nord-ouest, par la ligne de division entre Demeules et Dufferin en suivant la dite ligne jusqu'au cardon entre le Vème et VIème rang du canton de Demeules, au sud-ouest, par la ligne de division entre le Vème et VIème rang du canton de Demeules ; et suivant le fronton jusqu'à la ligne de division entre Demeules et Ashuapmouchouan ; poursuivant, de là, le même cordon qui divise dans le canton de Ashuapmouchouan le VIIème rang du VIIème, jusqu'à la rencontri de la Rivière à l'Ours ; enfin, au sud-est, par la Rivière à l'Ours, jusqu'à l'embouchure de la dite rivière dans la rivière Ashuapmouchouan. La dite paroisse de Saint Félicien enclavée dans partie des cantons de Ashuapmouchouan, Demeules, Dufferin et Parant, ayant environ onze milles et trois-quarts de front sur une profondeur de six milles et formant une superficie de quarante-et-un mille cinq cents quarante-neuf acres, plus ou moins.

———oOo———

Parish of St. Alphonse de Ligouri.

Canonical decree of the 31st August, 1857.

PROCLAMATION OF THE 28th JANUARY, 1858.

For description, *vide* : Bagotville, north-west division of the township of Bagot, folio 113.

———oOo———

Parish of St. Felicien.

Canonical decree of the 3rd November, 1884.

PROCLAMATION OF THE 19TH JUNE, 1885.

All the territory bounded as follows, to wit: to the north-east, by the division line beween the 1st and 2nd ranges of the township of Parent, starting from the north shore of the river Ashuapmouchouan and from lot No. 55 to its meeting with the division line between the townships of Parant and Normandin ; to the north-west, from the post which determines the division line of the 1st and 2nd ranges of the township of Parent, thence following the line which divides the two townships of Parent and Normandin to the river Ashuapmouchouan ; thence, following the said river Ashuapmouchouan, which serves as a boundary to the townships of Dufferin and Normandin, to the line between lots 12 and 13 of the township of Dufferin ; thence, still to the north-west, by the line between lots 12 and 13 of ranges I, II, III and IV of the township of Dufferin ; thence, to the south-west, by the division line of the IVth and Vth ranges of the said township of Dufferin, from lot 12 to lot No. 1 where it meets the line separating the townships of Dufferin and Demeules ; to the north-west, by the division line between Demeules and Dufferin following the said line to the division between the Vth and VIth ranges of the township of Demeules ; to the south-west, by the division line between the Vth and VI ranges of the township of Demeules, and following the frontal to the division line between Demeules and Ashuapmouchouan ; continuing, thence, the same line which divides in the township of Ashuapmouchouan, the VII range from the VIIIth, to its meeting with the Rivière à l'Ours ; finally, to the south-east, by the Rivière à l'Ours, as far as the mouth of the said river, on the river Ashuapmouchouan. The said parish of Saint Félicien enclosed within part to the townships of Ashuapmouchouan, Demeules, Dufferin and Parent, having about eleven miles and three quasters in front by a depth of six miles, and forming and area of forty-one thousand five hundred and forty-nine acres, more or less.

———oOo———

Paroisse de St-Urbain.

Détachée de St-Pierre et St-Paul de la Baie St-Paul.

Décret canonique du 8 septembre, 1827.

PROCLAMATION DU 11 JUILLET, 1855.

Les limites pour les fins paroissiales et municipales étant les mêmes, *voir* : proclamation de même date, page 171.

———oOo———

La paroisse de St-Gedeon.

Décret canonique du 23 février, 1884.

PROCLAMATION DU 19 MAI, 1886.

Les limites paroissiales et municipales étant les mêmes, *voir* : proclamation de même date, page 190.

MOINS : *Cette partie annexée à la paroisse de N.-D.d'Hébertville, par proclamation du 10 février*, 1887.

———oOo———

Paroisse de St-Etienne de la Malbaie.

Décret canonique du 4 février, 1825.

PROCLAMATION DU 5 MAI, 1837.

Les limites pour les fins paroissiales et municipales étant les mêmes, *voir* : proclamation de même date, page 176.

Annexion :

Détachée de St-Fidèle.

Décret canonique du 27 octobre, 1878.

PROCLAMATION DU 1er MAI, 1879.

Pour description, *voir* : proclamation de même date, page 177.

MOINS : *Cette partie comprise dans St. Irénée, par proclamation du 8 mars*, 1843.

———oOo———

Paroisse de l'Assomption de la Ste. Vierge des Eboulements.

Décret canonique du 7 juillet, 1827.

PROCLAMATION DU 11 JUILLET, 1835.

Les limites pour les fins paroissiales et municipales étant les mêmes, *voir* : proclamation de même date, page 175.

Annexion :

Détachée de la Baie St-Paul.

Décret canonique du 29 août, 1884.

PROCLAMATION DU 15 JUIN, 1885.

Pour description, *voir* : décret de même date, page 175.

MOINS : *Cette partie comprise dans St-Irénée, par proclamation du 8 mars*, 1843.

Parish of St. Urbain.

Detached from St. Pierre and St. Paul de la Baie St. Paul.

Canonical decree of the 8th September, 1827.

PROCLAMATION OF THE 11 JULY, 1855.

The limits for parochial and municipal purposes being the same, *vide* : proclamation of same date, folio 171.

———oOo———

The parish of St. Gedeon.

Canonical decree of the 23rd May, 1884.

PROCLAMATION OF THE 19TH MAY, 1886.

The municipal and parochial limits being the same, *vide* : proclamation of same date, folio 190.

MINUS : *That part annexed to the parish of N.-D.d'Hébertville, by proclamation of the 10th February*, 1887.

———oOo———

Parish of St. Etienne de la Malbaie.

Canonical decree of the 4th February, 1829.

PROCLAMATION OF THE 5th MAY, 1837.

The limits for parochial and municipal purposes being the same, *vide* : proclamation of same date, folio 176.

Annexation :

Detached from St. Fidèle.

Canonical decree of the 27th October, 1878.

PROCLAMATION OF THE 1st MAY, 1879.

For description, *vide* : proclamation of same date, folio 177.

MINUS : *That part comprised in St. Irénée, by proclamation of the 8th March*, 1843.

———oOo———

Parish of l'Assomption de la Ste. Vierge des Eboulements.

Canonical decree of the 17th July, 1827.

PROCLAMATION OF THE 11th JULY, 1835.

The limits for parochial and municipal purposes being the same, *vide* : proclamation of same date, folio 175.

Annexation :

Detached from la Baie St. Paul.

Canonical decree of the 29th August, 1884.

PROCLAMATION OF THE 15TH JUNE, 1885.

For description, *vide* : proclamation of same date, folio 175.

MINUS : *That part comprised in St. Irénée, by proclamation of the 8th March*, 1843.

MOINS : *Cette partie annexée à St-Irénée, par proclamation du 12 août,* 1890.

———oOo———

Paroisse de St-Fidele de Mont-Murray.

Décret canonique du 10 juin, 1850.

PROCLAMATION DU 19 SEPTEMBRE, 1855.

Les limites pour les fins paroissiales et municipales étant les mêmes, *voir* : proclamation de même date, page 182.

MOINS : *Ceete partie comprise dans St-Siméon, par proclamation du 23 juillet,* 1869.

MOINS : *Cette partie annexée à St-Etienne de la Malbaie, par proclamation du 1er mai,* 1879.

———oOo———

Paroisse de St. Francois-Xavier de Chicoutimi.

Décret canonique du 14 mai, 1859.

PROCLAMATION DU 17 OCTOBRE, 1859.

Comprendra une partie des cantons de Chicoutimi et Jonquières, et sera bornée comme suit savoir : vers le nord et le nord-est, par la rivière Saguenay ; vers le sud-est, par la paroisse de St-Alphonse de Ligouri ; vers le sud-ouest, à partir de la dite paroisse de St-Alphonse de Ligouri, par la ligne qui sépare le premier rang sud-ouest du chemin de Sydenham du premier lot des premier et second rangs du dit canton de Chicoutimi, jusqu'à la ligne qui sépare le dit second rang du troisième ; de là, allant vers le sud-ouest, en suivant la dite ligne de séparation entre les dits second et troisième rangs, jusqu'à la ligne qui sépare le douzième lot du treizième, dans les mêmes rangs ; de là, allant vers le nord-ouest, en suivant la dite ligne de séparation entre les dits douzième et treizième lots dans les troisième, quatrième et cinquième rangs du dit canton, jusqu'à la ligne qui sépare le dit cinquième rang du sixième du même canton ; de là, allant vers le sud-ouest, en suivant la dite ligne de séparation entre les dits cinquième et sixième rangs, jusqu'à la ligne qui sépare le dit canton de Chicoutimi du canton Laterrière ; de la, allant vers le nord-ouest en suivant la dite ligne de séparation entre les dits deux cantons, jusqu'au canton de Jonquières ; vers le nord-ouest, à partir de la paroisse de N.-D. de Laterrière, par la ligne qui sépare le dit canton de Chicoutimi du dit canton de Jonquières, jusqu'à la ligne qui sépare le cinquième rang du dixième dans le dit canton de Jonquières ; de là, allant vers le nord-ouest, en suivant la dite ligne de séparation, jusqu'au quatrième rang du dit canton de Jonquières : de là, allant vers le nord-est, en suivant la ligne qui

MINUS : *That part annexed to St. Irénée, by proclamation of the 12th August,* 1890

———oOo———

Parish of St. Fidele of Mont-Murray.

Canonical decree of the 10th June, 1850.

PROCLAMATION OF THE 19TH SEPTEMBER, 1855.

The limits for parochial and municipal purposes being the same, *vide* : proclamation of same date, folio 182.

MINUS : *That part comprised in St. Siméon, by proclamation of the 23rd July,* 1869.

MINUS : *That part annexed to St-Etienne de la Malbaie, by proclamation of the 1st May* 1879.

———oOo———

Parish of St. Francois-Xavier de Chicoutimi.

Canonical decree of the 14th May, 1859.

PROCLAMATION OF THE 17th OCTOBER, 1859.

Shall comprise a part of the townships of Chicoutimi and Jonquières, and shall be bounded as follows, that is to say : towards the north and the north-east, by the River Saguenay ; towards the south-east, by the parish of Saint Alphonse de Ligouri ; towards the south-west, commencing at the said parish of Saint Alphose de Liguori, by the line which separates the first range south-west of the Sydenham Road from the lot number one of the first and second ranges of the said township of Chicoutimi, to the line which separates the said second range from the third ; thence, towards the south-west, following the said line of separation between the second and third ranges, as far as the line which separates lot number twelve from lot number thirteen in the same ranges ; thence, towards the north-west, following the said line of separation between the said lots numbers twelve and thirteen in the third, fourth and fifth ranges of the said township, to the line which separates the said fifth range from the sixth of the same township ; thence, towards the south-west, following the said line of separation between the said fifth and sixth ranges, as far as the line which separates the said township of Chicoutimi from the township of Laterrière ; thence, towards the north-west, following the said line of separation between the two said townships, as far as the township of Jonquières ; towards the north-west, commencing at the parish of Notre-Dame de Laterrière, by the line which separates the said township of Chicoutimi from the said township of Jonquières, as far as the line which separates the fifth from the tenth range of the said township of Jonquières ;

sépare le dit quatrième rang, le troisième et le second rangs du dit canton du dixième du même canton, jusqu'au premier rang d'icelui canton ; de là, allant vers le nord-ouest, en suivant la ligne qui sépare le dit premier rang du second, jusqu'à la ligne qui sépare le trente-huitième lot des trente-cinquième, trente-sixième et trente-septième lots irréguliers dans le même premier rang ; de là, allant vers le nord-est en suivant la dite ligne de séparation entre les dits lots jusqu'à la rivière Saguenay ci-dessus mentionnée.

MOINS : *Cette partie comprise dans St. Dominique de Jonquières, par 34 V. c. 8, sec. 6.*

———oOo———

Paroisse de N.-D. du Lac St-Jean.

Décret canonique du 3 novembre, 1870.

34 V. c. 8. SANCTIONNE LE 24 DECEMBRE 1870.

La paroisse de *N. D. du Lac St-Jean*, érigée par le décret de Messieurs Charles Félix Cazeau et Elzéar-Alexandre Taschereau, administrateurs du diocèse de Québec, en date du trois novembre mil huit cent soixante-et-dix, se compose d'une partie des cantons de Charlevoix, Roberval et Ouiatchouan, situés dans les comté et district de Chicoutimi, comprenant une étendue de terrain d'environ neuf milles et demi de front, sur une profondeur moyenne de trois milles, bornée comme suit, savoir : vers le sud-ouest, par le troisième rang des dits cantons de Charlevoix et Roberval et par le quatrième rang du dit canton de Ouiatchouan ; vers le nord-ouest, par la ligne qui sépare le onzième lot du douzième, dans les trois premiers rangs du dit canton de Ouiatchouan ; vers le nord-est, partie par le terrain appelé la Réserve des Sauvages, dans le même canton, et partie par le Lac St-Jean ; vers le sud-est, par la rivière Ouiatchouan.

———oOo———

Paroisse de St. Joseph d'Alma.

Décret canonique du 21 janvier, 1884.

PROCLAMATION DU 13 AOUT, 1884.

Les limites pour les fins paroissiales et municipales étant les mêmes, *voir* : proclamation du 13 août, 1884, page 152, à description pour la paroisse civile.

———oOo———

thence, towards the north-west, following the said line of separation, to the fourth range of the said township of Jonquières ; thence, towards the north-east, following the line which separates the said fourth range, the third and the second ranges of the said township from the tenth of the same township, as far as the first range of the township aforesaid ; thence, towards the north-west, following the line which separates the said first range from the second, as far as the line which separates the lot number thirth-eight from the irregular lots numbers thirty-five, thirty-six and thirty-seven, in the same first range ; thence, towards the north-east, following the said line of separation between the said lots, as far as the River Saguenay aforesaid.

MINUS : *That part comprised in St. Dominique, de Jonquières, by 34 V. c. 8, sec. 6.*

———oOo———

Parish of N.-D. du Lac St-Jean.

Canonical decree of the 3rd November, 1870.

34 V. c. 8. ASSENTED TO THE 24TH DECEMBER, 1870.

The parish of *Notre-Dame du Lac St-Jean*, erected by a decree of Messieurs Charles-Félix Cazeau and Elzéar-Alexandre Taschereau, Administrators of the Diocese of Quebec, dated the third of November, eighteen hundred and seventy, consists of part of the townships of charlevoix, Roberval and Ouiatchouan, in the county and District of Chicoutimi, comprising a tract of land of about nine miles and a half in front, with an average depth of three miles, bounded as follows, that is to say : the south-west, by the third range of the said townships of Charlevoix and Roberval, and by the fourth range of the said township Ouiatchouan ; on the north-west, by the line which divides the eleventh from the twelfth lot in the three first ranges of the said townships of Ouiatchouan ; on the north-east, partly by the land known as the Indian Reserve the in the said township and partly by Lake St. John ; on the south-east, by the River Ouiatchouan.

———oOo———

Parish of St. Joseph d'Alma.

Canonical decree of the 21st January, 1884.

PROCLAMATION OF THE 13th AUGUST, 1884.

The limits for parochial and municipal purposes being the same, *vide* : proclamation of the 13th August, 1884, folio 152, at description for civil parish.

———oOo———

Paroisse de St. Dominique de Jonquieres.

Détachée partie de N.-D. de Laterrière.

Décret canonique du 7 novembre, 1870.

34 V. C. 8. SANCTIONNE LE 24 DECEMBRE, 1870.

Pour description, *voir :* page 192.

———oOo———

Paroisse de St. Fulgence.

Décret canonique du 8 novembre, 1870.

34 V. C. 8. SANCTIONNE LE 24 DECEMBRE, 1870.

Pour description, *voir* : page 155.

———oOo———

Paroisse de Ste. Agnes.

Décret canonique du 6 octobre, 1830.

PROCLAMATION DU 11 JUILLET, 1835.

Les limites pour les fins paroissiales et municipales étant les mêmes, *voir* : proclamation de même date, page 170.

MOINS : *Cette partie comprise dans St. Irénée, par proclamation du 8 mars*, 1843.

———oOo———

Paroisse de St. Louis de l'Ile aux Coudres.

Décret canonique du 24 août, 1827.

PROCLAMATION DU 11 JUILLET, 1835.

Les limites pour les fins paroissiales et municipales étant les mêmes, *voir* : proclamation de même date, page 165.

———oOo———

Paroisse de St. Alexis de Bagot.

Décret canonique du 21 mai, 1861.

PROCLAMATION DU 23 AOUT, 1861.

Une étendue de territoire de forme irrégulière d'environ 11 milles de front sur environ 5 milles de profondeur, bornée comme suit, savoir : vers le nord et l'est, partie par la rivière Saguenay et la Grande Baie ou Baie des Ha ! Ha ! et partie par la rivière appelée Rivière-à-Mars ; vers le sud-ouest, par le canton de Cimon ; vers le sud-est, par la ligne extérieure sud-est, ou limite du canton de Bagot.

———oOo———

Paroisse de St. Hilarion de Settrington.

Décret canonique du 20 mars, 1860.

PROCLAMATION DU 24 SEPTEMBRE, 1860.

Comprendra une étendue de territoire de forme irréguliére d'environ 7 milles de front

Parish of St. Dominique de Jonquieres.

Detached partly from N.-D. de Laterrière.

Canonical decree of the 7th November, 1870.

34 V. C. 8. ASSENTED TO THE 24TH DECEMBER, 1870.

For description, *vide* : folio 192.

———oOo———

Parish of St. Fulgence.

Canonical decree of the 8th November, 1870.

34 V. C. 8. ASSENTED TO THE 24TH DECEMBER, 1870.

For description, *vide* : folio 155.

———oOo———

Parish of Ste. Agnes.

Canonical decree of the 6th October, 1830.

PROCLAMATION OF THE 11th JULY, 1835.

The limits for parochial and municipal purposes being the same, *vide :* proclamation of same date, folio 170.

MINUS : *That part comprised in St. Irénée, by proclamation of the 8th March*, 1843.

———oOo———

Parish of St Louis de l'Ile aux Coudres.

Canonical decree of the 24th August, 1827.

PROCLAMATION OF THE 11th JULY, 1835.

The limits for parochial and municipal purposes being the same, *vide :* proclamation of same date, folio 165.

———oOo———

Parish of St. Alexis de Bagot.

Canonical decree of the 21st May, 1861.

PROCLAMATION OF THE 23rd AUGUST, 1861.

An extent of territory of irregular form of about 11 miles in front by the depth of about 5 miles, bounded as follows, to wit : towards the north and east, partly by the Saguenay river and the Great Bay or Baie des Ha ! Ha ! and partly by the river known by the name of Rivière-à-Mars ; towards the south-west, by the township of Cimon ; towards the south-east, by the south-east outline or limit of the township of Bagot.

———oOo———

Parish of St. Hilarion de Settrington.

Canonical decree of the 20th March, 1860.

PROCLAMATION OF THE 24th SEPTEMBER, 1860.

Shall comprise an extent of territory of irregular figure of about 7 miles in front by 6

sur 6 milles de profondeur, bornée comme suit, savoir : vers le nord, par la seigneurie da Murray Bay ; vers le nord-ouest, par le canton de Sales ; vers l'est, partie par la ligne de séparation entre le canton de Settrington et la seigneurie du Gouffre, et partie par la ligne qui sépare la concession de Ste. Croix et celle de St. George ; vers le sud-est, partie par la ligne qui sépare la terre de Abraham Tremblay, de celle de André Robitaille dans la dite concession Ste. Croix, et partie par la ligne qui sépare le dit canton de Settrington de la seigneurie des Eboulements.

———oOo———

La paroisse de L'Exaltation de la Ste. Croix de Tadousac.

Décret canonique du 12 décembre, 1889.

Proclamation du 28 mars, 1890.

Tout le territoire borné au sud, par le fleuve Saint-Laurent et la rivière Saguenay ; à l'ouest, par la ligne qui divise le canton Tadousac du canton Albert, à partir de l'anse à la Boule jusqu'au lot un, dans le rang ouest du chemin Albert ; au nord, par les lignes limitatives sud-est des rangs ouest et est du chemin Albert, formant un angle obtus à l'intersection du dit chemin Albert, de là, dans la direction nord-ouest, suivant le cordon en profondeur du rang est du dit chemin Albert, jusqu'à la ligne latérale qui divise les lots vingt-huit et vingt-neuf du premier rang ouest du chemin Baude ; de ce point dans la direction des lignes latérales des rangs se prolongeant dans la ligne qui divise les lots vingt-huit et vingt-neuf du premier rang ouest du chemin Baude et des premier et deuxième rangs est du chemin Baude, jusqu'à la profondeur de ce dernier rang ; de là, dans la direction sud-est,suivant le cordon en profondeur du susdit deuxième rang est du moulin, ou du chemin à Baude, jusqu'à la rencontre du deuxième rang est de la rivière à Baude ; à ce point suivant la limite nord-ouest du lot numéro cent quarante du cadastre du canton Tadousac jusqu'à la profondeur du susdit deuxième rang est de la rivière Baude ; et à l'est, par une ligne dans la direction sud-est, suivant le cordon en profondeur du susdit deuxième rang est de la rivière à Baude, et se prolongeant jusqu'au bord du fleuve Saint-Laurent passant entre les lots vingt-huit et vingt-neuf du rang est du canton Tadousac. La dite paroisse de l'Exaltation de la Sainte-Croix de Tadousac, comprend un territoire d'environ

miles in breadth, bounded as follows, to wit towards the north, by the seigniory of Murray Bay ; towards the north-west, by the township de Sales ; towards the east, partly by the line of separation between the township of Settrington and the seigniory du Gouffre, and partly by the line which separates the concession of Ste. Croix and that of St. George ; towards the south-east, partly by the line which separates the land of Abraham Tremblay and that of André Robitaille in the said concession of Ste. Croix, and partly by the line which separates the said township of Settrington from the seigniory of Eboulements.

———oOo———

The parish of the Exaltation de la Ste. Croix de Tadousac.

Canonical decree of the 12th December, 1889.

Proclamation of the 28th March, 1890.

All the territory bounded to the south, by the river Saint Lawrence and the river Saguenay ; to the west, by the line dividing the township Tadousac from the township Albert ; starting from l'Anse à la Boule to lot one, in the west range of the Albert road; to the north, by the south-east boundary lines of the west and east ranges of the Albert road, forming an obtuse angle at the intersection of the said Albert road ; thence, in the north-west direction, following the line at the depth of the east range of the said Albert road ; to the lateral line dividing the lots twenty-eight and twenty-nine of the first range, west of Baude road ; thence, in the direction of the lateral lines of the ranges and running in the line which divides the lots twenty-eight and twenty-nine of the first range, west of the Baude road, and of the first and second ranges, east of Baude road to the depth of this latter range ; thence, in the south-east direction following the line in rear of the said second range east of the mill, or of the road à Baude, to the intersection of the second range, east of the river à Baude ; to this point following the north-west limit of lot number one hundred and forty of the cadastre for the township Tadousac to the depth of the said second range east of the river Baude ; and to the east, by a line in the south-east direction, following the line in rear of the said second range east of the river à Baude and continuing to the bank of river Saint Lawrence passing between the lots twenty-eight and twenty-nine of the east range of the township of Tadousac. The said parish of l'Exaltation de la Sainte-Croix

ron dix-neuf mille neuf cent vingt-trois acres en superficie.

———oOo———

Paroisse de N.-D. d'Hebertville.

Décret canonique du 8 juin, 1868.

PROCLAMATION DU 12 OCTOBRE, 1868

Comprendra une étendue de territoire d'environ 11 milles de front sur environ 6½ milles de profondeur, bornée comme suit : vers le nord-est, partie par la Belle Rivière qui sépare le canton de Caron du canton de Signay, partie par la ligne qui sépare le 1er rang du 2e dans le dit canton de Signay, partie par la ligne qui sépare les lots Nos. 6 des lots Nos. 7, dans les 6e, 5e et 4e rangs du canton de Labarre, et partie par la ligne qui sépare le 3e rang du dit 4e rang, dans le même canton ; vers le sud-est, partie par la ligne qui sépare icelui canton du canton de Kenogami; partie par les lots occupés par Moïse et Magleire Hudon dit Beaulieu, dans le canton de Plessis, et partie par la ligne qui sépare le même canton du canton de Mésy ; vers le sud-ouest, partie par la ligne qui sépare le 2e rang du 3e, dans le même canton de Mésy, et partie par la ligne qui sépare le 3e rang du 4e, dans le dit canton de Caron ; vers le nord-ouest, par la ligne qui sépare les lots Nos. 24 des lots Nos. 25, dans les 3e, 2e et 1er rangs du dit canton de Caron, et partie par la ligne qui sépare les lots Nos. 57 des lots Nos. 58, dans le rang sud, dans le rang nord et dans le rang A,du même canton.

Annexion :

Détachée de St. Gédéon.

Décret canonique du 15 mai 1886.

PROCLAMATION DU 10 FÉVRIER, 1887.

Tout le territoire borné vers le nord-est, par la ligne de division entre les rangs 2 et 3 du canton Signay ; au sud-ouest, par la ligne qui sépare le rang 2 du rang un du dit canton Signay ; au sud-est, par la ligne de division entre le canton Signay et le canton Labarre ; enfin au nord-ouest, par la ligne qui sépare les lots 25 et 26 du 2e rang du canton Signay. Cette partie du canton Signay à être annexée à la paroisse de N. D. d'Hébertville, comprend les lots depuis le lot No. 13 jusqu'au lot No. 25 inclusivement, formant un territoire dans le 2e rang de Signay de 13 de Tadousac, comprising a territory of about nineteen thousand nine hundred and twenty-three acres in superficies.

———oOo———

Parish of N. D. d'Hebertville.

Canonical decree of the 8th June, 1868.

PROCLAMATION OF THE 12TH OCTOBER, 1868.

Shall comprise an extent of territory of about 11 miles in front by about 6½ miles in depth, bounded as follows : towards the north-east, partly by Belle River, which separates the township of Caron from the township of Signay, partly by the line which separates the 1st range from the 2nd in the said township of Signay, partly by the line which separates the lots Nos. 6 from the lots Nos. 7, in the 6th, 5th and 4th ranges of the township of Labarre, and partly by the line which separates the 3rd range from the said 4th range, in the same township; towards the south-east, partly by the line which separates the said township from the township of Kenogami, partly by the lots occupied by Moïse and Magloire Hudon dit Beaulieu, in the township of Plessis, and partly by the line which separates the same township from the township of Mésy ; towards the south-west, partly by the line which separates the 2nd from the 3rd range, in the said township of Mésy, and partly by the line which separates the 3rd range from the 4th, in the said township of Caron ; towards the north-west, by the line which separates the lots Nos. 24 from the lots Nos. 25, in the 3rd, 2nd and 1st ranges of the township of Caron, and partly by the line which separates the lots Nos. 57 from the lots Nos. 58, in the renge south, in the range north and in the range A, in the same township.

Annexation :

Detached from St. Gédéon.

Canonical decree of the 15th May, 1886.

PROCLAMATION OF THE 10th FEBRUARY, 1887.

All the territory bounded towards the north-east, by tha division line between ranges 2 and 3 of the township of Signay ; to the south-west, by the line which separates the range 2 from range one of the said township of Signay ; to the south-east, by the division line between the township of Signay and the township of Labarre ; finally to the north-west, by the line which separates lots 25 and 26 of the 2nd range of the township of Signay. Such part of the township of Signay to be annexed to the parish of N. D. d'Hébertville shall comprise the lots from lot No.

lots donnant une superficie de 1300 acres environ.

———oOo———

Paroisse de St. Irenee.

Détachée de St. Etienne, Ste. Agnès et des Eboulements.

Décrets canoniques du 12 mai, 1840 et 23 février, 1843.

PROCLAMATION DU 8 MARS, 1843.

Les limites pour les fins paroissiales et municipales étant les mêmes, *voir* : proclamation de même date, page 177.

MOINS : *Cette partie comprise dans St. Hilarion de Settrington, par proclamation du 24 septembre*, 1860.

Annexion :

Détachée des Eboulements.

Décret canonique du 15 octobre, 1884.

PROCLAMATION DU 12 AOUT, 1890.

Pour description, *voir* : proclamation de même date, page 178.

———oOo———

Paroisse de la Petite Riviere St. Francois-Xavier.

Edits et ordonnances du 3 mars, 1722.

Enregistré au Bureau du Procureur Général du Roi, le 5 octobre, 1722.

Pour description, *voir :* la municipalité à la page 165.

———oOo———

Paroisse de N. D de Laterriere.

Décret canonique du 1er juin, 1858.

PROCLAMATION DU 8 MARS, 1859.

Les limites pour les fins paroisses et municipales étant les mêmes, *voir* : proclamation de même date, page 153.

MOINS : *Cette partie comprise dans St. Dominique de Jonquières, par 34 V. c. 8.*

———oOo———

Paroisse de la Baie St. Paul.

Edits et ordonnances du 3 mars, 1722.

Enregistré au Bureau du Procural-Général du Roi, le 5 octobre, 1722.

BAIE SAINT-PAUL.—L'étendue de la paroisse de Saint-Pierre et Saint-Paul, située au dit lieu, sera de celle du fief de la rivière du Gouffre et des trois lieues de front de la partie de la seigneurie de la Baie Saint-Paul, qui est comprise dans cette paroisse, ensemble des prof
partie de se
fief des Ebo
continueron
sion, par le
qu'à ce qu'i
bitants pou

MOINS : *M*
Coudres, par

MOINS : *C*
par proclama

MOINS : *C*
de Settrington
1860.

MOINS : *C*
de la Ste. Vi
tion du 15 jui

13 to lot No. 25 inclusively, forming a territory in the 2nd range of Signay of 13 lots, giving a superficies of about 1300 acres.

———oOo———

Parish of St. Irenee.

Detached from St. Etienne, Ste. Agnès and Eboulements.

Canonical decrees of the 12th May, 1840 and 23rd February, 1843.

PROCLAMATION OF THE 8th MARCH, 1843.

The limits for parochial and municipal purposes being the same, *vide :* proclamation of same date, folio 177.

MINUS : *That part comprised in St. Hilarion de Settrington, by proclamation of the 24th September*, 1860.

Annexation :

Detached from Eboulements.

Canonical decree of the 15th October, 1884.

PROCLAMATION OF THE 12th AUGUST, 1890.

For description, *vide :* proclamation of same date, folio 178.

———oOo———

Parish of Petite Riviere St. Francois-Xavier.

Edicts and ordinances of the 3rd March, 1722.

Registered at the King's Attorney General's Office, on the 5th October, 1722.

For description, *vide :* the municipality folio 165.

———oOo———

Parish of N. D. de Laterriere.

Canonical decree of the 1st June, 1858.

PROCLAMATION OF THE 8th MARCH, 1859.

The limits for parochial and municipal purposes being the same, *vide* : proclamation of same date, folio 153.

MINUS : *That part comprised in St. Dominique de Jonquières, by 34 V. c. 8.*

———oOo———

Parish of La Baie St. Paul.

Edicts and ordinances of the 3rd March, 1722.

Registered at the King's Attorney General's Office, on the 5th October, 1722.

BAIE SAINT PAUL.—The extent of the parish of Saint Peter and Saint Paul, situated at the above place, shall be that of the fief of Biver du Gouffre, and the three leagues frontage of that part of the seigniory of St. Paul's Bay which is included in this parish, toge-

ble des profondeurs du dit fief et de la dite partie de seigneurie et l'Ile aux Coudres ; le fief des Eboulements et celui de la Malbaie continueront à être desservis, par voie de mission, par le curé de la Baie Saint-Paul, jusqu'à ce qu'il y ait un nombre suffisant d'habitants pour pouvoir y ériger une paroisse.

MOINS : *Mes limites de Saint-Louis de l'Ile aux Coudres, par proclamation du 11 juillet*, 1835.

MOINS : *Cette partie comprise dans St. Urbain, par proclamation du 11 juillet*, 1835.

MOINS : *Cette partie comprise dans St. Hilarion de Settrington, par proclamation du 24 septembre*, 1860.

MOINS : *Cette partie annexée à L'Assomption de la Ste. Vierge des Eboulements, par proclamation du 15 juin*, 1885.

ther with the extent in depth of the said fief and the said part of the said seigniory, and Isle-aux-Coudres ; the fief of Les Eboulements and that of La Malbaie shall continue to be served as a mission by the curé of Saint Paul's Bay, until there is a sufficient number of inhabitants for a parish to be erected there.

MINUS : *The limits of St. Louis de l'Ile-aux-Coudres, by proclamation of the 11th July*, 1835.

MINUS : *That part comprised in St. Urbain, by proclamation of the 11th July*, 1835.

MINUS : *That part comprised in St. Hilarion de Settrington, by proclamation of the 24th September*, 1860.

MINUS : *That part annexed to L'Assomption de la Ste. Vierge des Eboulements, by proclamation of the 15th June*, 1885.

PRÉFECTURE APOSTOLIQUE DE LA COTE NORD.

APOSTOLIC PREFECTURE OF THE NORTH SHORE.

Erigé le 29 mai, 1882.

Erected on the 29th May, 1882.

Paroisse de St. Pierre de la Pointe aux Esquimaux.

Décret canonique du 1er octobre, 1872.

36 V. c. 30. SANCTIONNE LE 24 DECEMBRE, 1872.

Pour description, *voir* : page 158.

Parish of St. Pierre de la Pointe aux Esquimaux.

Canonical decree of the 1st October, 1872.

36 V. c. 30. ASSENTED TO THE 24TH DECEMBER, 1872.

For description, *vide* : folio 158.

DIOCÈSE DE TROIS-RIVIÈRES.

DIOCESE OF THREE RIVERS.

Erigé le 18 juin, 1852.

Erected on the 18th June, 1852.

Paroisse de la Visitation de la Pointe du Lac.

Edits et ordonnances du 3 mars, 1722.

Enregistré au Bureau du Procureur Général du Roi, le 5 octobre, 1722.

Le fief des Pères Jésuites.—D'un quart de lieu de front, depuis la commune des Trois-Rivières, en remontant jusqu'à la concession d'Antoine Plé, la dite concession de trois arpants de front depuis le dit fief en remontant jusqu'au fief de Vieux Pont, ce dernier fief de dix-sept arpents de front, en remontant jusqu'à la concession du Sieur de Tonnancour, la dite concession de cinq arpents de front en remontant jusqu'au fief de Labadie, le dit fief de vingt-quatre arpents de front, en remontant jusqu'au fief de Boucherville, ce dernier fief de dix arpents de front, en remontant jusqu'aux concessions d'Ignace Lefebvre et autres, les dites concessions au nombre de cinq contenant cinq arpents de front chacune, le tout faisant vingt-cinq arpents d'étendue le long du fleuve, en remontant jusqu'au fief du Sieur de Tonnancour, et le dit fief de Tonnancour, d'une lieue et un quart de front, en remontant jusqu'au fief du Sieur Gatineau, le tout faisant ensemble deux lieues et demie d'étendue, ensemble les profondeurs renfermées dans ces bornes, seront desservis par voie de mission, jusqu'à ce qu'il y ait lieu d'y ériger une paroisse, à l'effet de laquelle mission il est permis aux habitants établis sur la dite étendue de faire construire une chapelle dans le lieu le plus commode.

Paroisse canonique.

Décret canonique du 20 septembre, 1832.

Pour description, *voir*: décret de même date, page 490.

Annexion :

Détachée de Ste. Anne d'Yamachiche.

Parish of La Visitation de la Pointe du Lac.

Edicts and ordonnances of the 3rd March, 1722.

Registered at the King's Attorney General's Office, on the 5th October, 1722.

The fief of the Jesuits Fathers.—Of one fourth of a league in front, from the common of Three Rivers, going upwards, to the concessions of Antoine Plé, the said common of three arpents in front, from the said fief, going upwards, to the fief of Vieux Pont, the last mentioned fief of seventeen arpents in front, going upwards, to the concession of the Sieur de Tonnancour, the said concession of five arpents in front, going upwards, to the fief of Labadie, the said fief, of twenty-four arpents in front, going upwards, to the fief of Boucherville, the last mentioned fief, of ten arpents in front, going upwards, to the concessions of Ignace Lefebvre and others, the said concessions, five in number, containing each five arpents in front, the whole making an extent of twenty-five arpents in front along the Saint Lawrence, going upwards, to the fief of the Sieur de Tonnancour, and the said fief de Tonnancour, of one league and a quarter in front, going upwards, to the fief of the Sieur Gatineau, the whole forming together an extent of two leagues and a half, with the depth included in these limits, shall be served, by way of mission, until it becomes necessary to erect a parish there, for the purposes of which mission the inhabitants settled on the said extent are permitted to build a chapel in the most convenient place.

Canonical parish :

Canonical decree of the 20th September, 1832.

For description, *vide* : decree of same date, folio 490.

Annexation :

Detached from Ste. Anne d'Yamachiche.

Décret canonique du 27 juin, 1868.

PROCLAMATION DU 14 NOVEMBRE, 1868.

Pour description, *voir :* proclamation de même date, page 490.

———oOo———

La paroisse de St. Theophile.

Détachée partie de N.-D. de Mont-Carmel et partie de St. Jacques des Piles.

Décret canonique du 21 décembre, 1894.

PROCLAMATION DU 25 MARS, 1895.

Les limites pour les fins paroissiales et municipales étant les mêmes, *voir :* proclamation de même date, page 451.

———oOo———

Paroisse de St. Prosper.

Détachée de Ste. Geneviève de Batiscan et de Ste. Anne de la Pérade.

Décret canonique du 27 février, 1850.

PROCLAMATION DU 13 FÉVRIER, 1855.

Les limites pour les fins paroissiales et municipales étant les mêmes, *voir* : proclamation de même date, page 434.

———oOo———

Paroisse de St. Alexis.

Détachée de St. Paulin.

Décret canonique du 30 novembre, 1871.

PROCLAMATION DU 30 NOVEMBRE, 1874.

Les limites pour les fins paroissiales et municipales étant les mêmes, *voir* : proclamation de même date, page 418.

Annexion :

Détachée de St. Paulin.

Décret canonique du 20 septembre, 1886.

PROCLAMATION DU 17 FEVRIER, 1887.

Pour description, *voir:* proclamation de même date, page 420.

———oOo———

Paroisse de Ste. Ursule.

Détachée de la Rivière du Loup et de Maskinongé.

Décret canonique du 9 mars, 1836.

PROCLAMATION DU 23 OCTOBRE, 1840.

Les limites pour les fins paroissiales et municipales étant les mêmes, *voir :* proclamation de même date, page 515.

Annexion :

Détachée de la Rivière du Loup.

Canonical decree of the 27th June, 1868.

PROCLAMATION OF THE 14th NOVEMBER, 1868.

For description, *vide* : proclamation of same date, folio 490.

———oOo———

The parish of St. Theophile.

Detached partly from N.-D. du Mont-Carmel and partly from St. Jacques des Piles.

Canonical decree of the 21st December, 1894.

PROCLAMATION OF THE 25th MARCH, 1895.

The limits for parochial and municipal purposes being the same, *vide :* proclamation of same date, folio 451.

———oOo———

Parish of St. Prosper.

Detached from Ste. Geneviève de Batiscan and Ste. Anne de la Pérade.

Canonical decree of the 27th February, 1850.

PROCLAMATION OF THE 13th FEBRUARY, 1855.

The limits for parochial and municipal purposes being the same, *vide* : proclamation of the same date, folio 434.

———oOo———

Parish of St. Alexis.

Detached from St. Paulin.

Canonical decree of the 30th November, 1871.

PROCLAMATION OF THE 30th NOVEMBER, 1874.

The limits for parochial and municipal purposes being the same, *vide* : proclamation of same date, folio 418.

Annexation :

Detached from St. Paulin.

Canonical decree of the 20th September, 1886.

PROCLAMATION OF THE 17TH FEBRUARY, 1887.

For description, *vide* : proclamation of the same date, folio 420.

———oOo———

Parish of Ste. Ursule.

Detached from Rivière du Loup and Maskinongé.

Canonical decree of the 9th March, 1836.

PROCLAMATION OF THE 23rd OCTOBER, 1840.

The limits for parochial and municipal purposes being the same, *vide :* proclamation of same date, folio 515.

Annexation :

Detached from Rivière du Loup.

Décret canonique du

PROCLAMATION DU 9 JUIN, 1856.

Pour description, *voir* : proclamation de même date, page 515.

Annexion :

Détachée de la Rivière du Loup.

Décret canonique du 29 janvier, 1873.

PROCLAMATION DU 17 DECEMBRE, 1873.

Pour description *voir* : proclamation de même date, page 516.

Annexion :

Détachée de St. Didace et de St. Justin.

Décret canonique du 21 avril, 1882.

PROCLAMATION DU 14 NOVEMBRE, 1882.

Pour description, *voir :* proclamation de même date, page 516.

———oOo———

Paroisse de Ste. Marie du Cap de la Madeleine.

Edits et ordonnances du 3 mars, 1722

Enregistré au Bureau du Procureur Général du Roi, le 5 octobre, 1722.

Les limites pour les fins paroissiales et municipales étant les mêmes, *voir :* édits et ordonnances de même date, page 449.

MOINS : *Cette partie comprise dans St. Maurice, par proclamation du 11 mai*, 1841.

MOINS : *Cette partie comprise dans N. D. du Mont-Carmel, par proclamation du 16 mars*, 1859.

MOINS : *Cette partie comprise dans Ste. Flore, par proclamation du 17 janvier*, 1863.

MOINS : *Cette partie annexée à N. D. du Mont-Carmel, par proclamation du 4 décembre*, 1877.

———oOo———

Paroisse de N. D. du Mont-Carmel.

Détachée de St. Maurice et de Ste. Marie du Cap de la Madeleine.

Décret canonique du 30 décembre, 1858.

PROCLAMATION DU 16 MARS, 1859.

Les limites pour les fins paroissiales et municipales étant les mêmes, *voir :* proclamation de même date, page 432.

Annexion :

Détachée de Ste. Marie du Cap de la Madeleine.

Décret canonique du 18 août, 1877.

PROCLAMATION DU 4 DECEMBRE, 1877.

Pour description, *voir :* proclamation de même date, page 432.

Canonical decree of the

PROCLAMATION OF THE 9TH JUNE, 1856.

For description, *vide :* proclamation of same date, folio 515.

Annexation

Detached from Rivière du Loup.

Canonical decree of the 29th January, 1873.

PROCLAMATION OF THE 17th DECEMBER, 1873.

For description, *vide* : proclamation of same date, folio 516.

Annexation :

Detached from St. Didace and St. Justin.

Canonical decree of the 21st April, 1882.

PROCLAMATION OF THE 14TH NOVEMBER, 1882.

For description, *vide* : proclamation of same date, folio 516.

———oOo———

Parish of Ste Marie du Cap de la Madeleine.

Edicts and ordinances of the 3rd March, 1722

Registered at the King's Attorney General's Office, on the 5th October, 1722.

The limits for parochial and municipal purposes being the same, *vide :* edicts and ordinances of same date, folio 449.

MINUS : *That part comprised in St. Maurice, by proclamation of the 11th May*, 1841.

MINUS : *That part comprised in N. D. du Mont-Carmel, by proclamation of the 16th March*, 1859.

MINUS : *That part comprised in Ste. Flore, by proclamation of the 17th January*, 1863.

MINUS : *That part annexed to N. D. du Mont-Carmel, by proclamation of the 4th December*, 1877.

———oOo———

Parish of N. D. du Mont-Carmel.

Detached from St. Maurice and Ste. Marie du Cap de la Madeleine.

Canonical decree of the 30th December, 1858.

PROCLAMATION OF THE 16th MARCH, 1859.

The limits for parochial and municipal purposes being the same, *vide :* proclamation of same date, folio 432.

Annexation :

Detached from Ste. Marie du Cap de la Madeleine.

Canonical decree of the 18th August, 1877.

PROCLAMATION OF THE 4th DECEMBER, 1877.

For description, *vide* : proclamation of same date, folio 432.

MOINS : *Cette partie comprise dans St. Théophile, par proclamation du 25 mars, 1895.*

———oOo———

Paroisse de St. Barnabe.

Décret canonique du 25 avril, 1832.

PROCLAMATION DU 13 JANVIER, 1835.

Les limites pour les fins paroissiales et municipales étant les mêmes, *voir* : proclamation de même date, page 513.

MOINS : *Cette partie annexée à Ste. Anne d'Yamachiche, par 47 V. c. 40.*

Annexion :

Dttachée de Ste. Anne d'Yamachiche.

Décret canonique du 27 décembre, 1892.

PROCLAMATION DU 9 MARS, 1893.

Pour description, *voir* : proclamation de même date, page 514.

———oOo———

Paroisse de St. Boniface.

Décret canonique du 3 février, 1859.

PROCLAMATION DU 14 AVRIL, 1859.

Les limites pour les fins paroissiales et municipales étant les mêmes, *voir :* proclamation de même date, page 480.

MOINS : *Cette partie annexée à Ste. Flore, par proclamation du 20 avril, 1875.*

———oOo———

Paroisse de St. Etienne.

Détachée de N. D. de Trois-Rivières.

Décret canonique du 3 février, 1859.

PROCLAMATION DU 14 AVRIL, 1859.

Les limites pour les fins paroissiales et municipales étant les mêmes, *voir* : proclamation de même date, page 499.

MOINS : *Cette partie annexée à N. D. du Mont-Carmel, par proclamation du 4 décembre, 1877.*

———oOo———

Paroisse de St. Mathieu.

Détachée partie de St. Boniface.

Décret canonique du 10 juillet, 1874.

PROCLAMATION DU 17 JUILLET, 1876.

Les limites pour les fins paroissiales et municipales étant les mêmes, *voir* : proclamation de même date, page 501.

MOINS : *Cette partie annexée à la paroisse de Ste. Flore, par proclamation du 31 mai, 1887.*

———oOo———

MINUS : *That part comprised in St. Théophile, by proclamation of the 25th March, 1895.*

———oOo———

Parish of St. Barnabe.

Canonical decree of the 25th April, 1832.

PROCLAMATION OF THE 13TH JANUARY, 1835.

The limits for parochial and municipal purposes being the same, *vide :* proclamation of same date, folio 513.

MINUS : *That part annexed to Ste. Anne d'Yamachiche, by 47 V. c. 40.*

Annexation :

Detached from Ste. Anne d'Yamachiche.

Canonical decree of the 27th December, 1892.

PROCLAMATION OF THE 9th MARCH, 1893.

For description, *vide* : proclamation of same date, folio 514.

———oOo———

Parish of St. Boniface.

Canonical decree of the 3rd February, 1859.

PROCLAMATION OF THE 14th APRIL, 1859.

The limits for parochial and municipal purposes being the same, *vide* : proclamation of same date, folio 480.

MINUS : *That part annexed to Ste. Flore, by proclamation of the 20th April,* 1875.

———oOo———

Parish of St Etienne.

Detached from N. D. de Trois-Rivières.

Canonical decree of the 3rd February, 1859.

PROCLAMATION OF THE 14th APRIL, 1859.

The limits for parochial and municipal purposes being the same, *vide* : proclamation of same date, folio 499.

MINUS : *That part annexed to N. D. du Mont-Carmel, by proclamation of the 4th December,*1877.

———oOo———

Parish of St. Mathieu.

Detached partly from St. Boniface.

Canonical decree of the 10th July, 1874.

PROCLAMATION OF THE 17th JULY, 1876.

The limits for parochial and municipal purposes being the same, *vide :* proclamation of same date, folio 501.

MINUS : *That part annexed to the parish of Ste. Flore, by proclamation of the 31st May,* 1887.

———oOo———

Paroisse de St. Narcisse.

Détachée de St. Stanislas.

Décrets canoniques du 14 juin, 1851, et 29 octobre, 1853.

PROCLAMATION DU 29 DECEMBRE, 1854.

Amendée et corrigée par proclamation du 14 avril, 1859.

Les limites pour les fins paroissiales et municipales étant les mêmes, *voir :* proclamation de même date, page 452.

Annexion :

Détachée de Ste. Geneviève de Batiscan.

Décret canonique du 23 août, 1866.

PROCLAMATION DU 16 OCTOBRE, 1866.

Pour description, *voir :* proclamation de même date, page 453.

MOINS : *Cette partie annexée à St. Luc, par proclamation du 3 décembre,* 1869.

Annexion :

Détachée de Ste. Geneviève de Batiscan.

Décret canonique du 24 juin, 1885.

PROCLAMATION DU 21 OCTOBRE, 1885.

Pour description, *voir* : proclamation de même date, page 454.

———oOo———

Paroisse de St. Francois-Xavier de Batiscan.

Edits et ordonnances du 3 mars, 1722.

Enregistré au Bureau du Procureur Général du Roi, le 5 octobre, 1722.

Les limites pour les fins paroissiales et municipales étant les mêmes, *voir* : proclamation de même date, page 447.

Ligne de division entre St. François-Xavier et Ste. Geneviève de Batiscan, *voir :* proclamation du 15 février, 1855, page 447.

MOINS : *Cette partie comprise dans Ste. Geneviève de Batiscan, par proclamation du 11 mai,* 1841.

———oOo———

Paroisse de St. Didace.

Décret canonique du 12 mai, 1863.

PROCLAMATION DU 27 AOUT, 1863.

Les limites pour les fins paroissiales et municipales étant les mêmes, *voir* : proclamation de même date, page 464.

Annexion :

Détachée de St. Gabriel de Brandon.

Parish of St. Narcisse.

Detached from St. Stanislas.

Canonical decrees of the 14th June, 1851, and 29th October, 1853.

PROCLAMATION OF THE 29TH DECEMBER, 1854.

Amended and revised by proclamation of the 14th April, 1859.

The limits for parochial and municipal purposes being the same, *vide* : proclamation of same date, folio 452.

Annexation :

Detached from Ste. Geneviève de Batiscan.

Canonical decree of the 23rd August, 1866.

PROCLAMATION OF THE 16th OCTOBER, 1866.

For description, *vide* : proclamation of same date, folio 453.

MINUS : *That part annexed to St. Luc, by proclamation of the 3rd December,* 1869.

Annexation :

Detached from Ste. Geneviève de Batiscan.

Canonical decree of the 24th June, 1885.

PROCLAMATION OF THE 21st OCTOBER, 1885.

For description, *vide* : proclamation of same date, folio 454.

———oOo———

Parish of St. Francois-Xavier de Batiscan.

Edicts and ordinances of the 3rd March, 1722.

Registered at the King's Attorney General's Office, on the 5th October, 1722.

The limits for parochial and municipal purposes being the same, *vide* : proclamation of same date, folio 447.

Division line between St. François-Xavier and Ste. Geneviève de Batiscan, *vide :* proclamation of the 15th February, 1855, folio 447.

MINUS : *That part comprised in Ste. Geneviève de Batiscan, by proclamation of the 11th May,* 1841.

———oOo———

Parish of St. Didace.

Canonical decree of the 12th May, 1863.

PROCLAMATION OF THE 27TH AUGUST, 1863.

The limits for parochial and municipal purposes being the same, *vide* : proclamation of same date, folio 464.

Annexation :

Detached from St. Gabriel de Brandon.

Décret canonique du 7 mai, 1870.

PROCLAMATION DU 19 JUIN, 1879.

Pour description, *voir* : proclamation de même date, page 465.

MOINS : *Cette partie annexée à St. Justin, par proclamation du 9 février*, 1864.

MOINS : *Cette partie annexée à Ste. Ursule, par proclamation du 14 novembre*, 1882.

———oOo———

Paroisse de St. Joseph de Maskinonge.

Edits et ordonnances du 3 mars, 1722.

Enrégistré au Bureau du Procureur Général du Roi, le 5 octobre, 1722.

MASQUINONGÉ.—L'étendue de la paroisse de St. Joseph, située sur le dit fief, sera de deux lieues et demie de front que contient la dite seigneurie, à prendre du côté d'en bas, depuis le fief des Ursulines des Trois-Rivières, en remontant jusqu'au fief du Chicot, ensemble des profondeurs de la dite seigneurie et de celles du fief du Sieur Cicard, étant au bout de la dite seigneurie et sera la dite paroisse desservie par voie de mission, jusqu'à ce qu'il y ait un nombre suffisant d'habitants pour fournir à la subsistance et entretien d'un curé.

Paroisse canonique :

Décret canonique du 19 janvier, 1833.

Pour description, *voir :* décret de même date, page 511.

Annexion :

Détachée de la Rivière du Loup,

Décret canonique du

PROCLAMATION DU 21 MAI, 1852.

Pour description, *voir* : proclamation de même date, page 511.

MOINS : *Cette partie comprise dans Sainte-Ursule, par proclamation du 23 octobre*, 1840.

MOINS : *Cette partie comprise dans St. Justin, par proclamation du 8 mars*, 1859.

MOINS : *Cette partie annexée à Saint-Justin, par proclamation du 19 juin*, 1879.

Annexion

Détachée de St. Antoine de la Rivière du Loup.

Décret canonique du 25 mai, 1888.

PROCLAMATION DU 22 MARS, 1889.

Pour description, *voir* : proclamation de même date, page 512.

———oOo———

Canonical decree of the 7th May, 1870.

PROCLAMATION OF THE 19TH JUNE, 1879.

For description, *vide* : proclamation of same date, folio 465.

MINUS : *That part annexed to St. Justin, by proclamation of the 9th February*, 1864.

MINUS : *That part annexed to Sainte-Ursule, by proclamation of the 14th November*, 1882.

———oOo———

Parish of St. Joseph de Maskinonge.

Edicts and ordinances of the 3rd March, 1722.

Registered at the King's Attorney General's Office, on the 5th October, 1722.

MASQUINONGÉ.—The extent of the parish of St. Joseph, situate in the above mentioned fief, shall be two leagues and a half in front, which the said seigniory contains, beginning at the fief of the Ursulines of Three Rivers, at the lower side, and proceeding upwards to the fief Le Chicot, with the extent in depth of the said seigniory and that of the fief of the Sieur Cicard, being at the end of the said seigniory ; and the said parish shall be served as a mission, until there is a sufficient number of inhabitants to provide for the subsistence and support of a curé.

Canonical parish ;

Canonical decree of the 19th January, 1833.

For description, *vide* : decree of same date, folio 511.

Annexation :

Detached from Rivière du Loup.

Canonical decree of the

PROCLAMATION OF THE 21st MAY, 1852.

For description *vide* : proclamation of same date, folio 511.

MINUS : *That part comprised in Ste. Ursule, by proclamation of the 23rd October*, 1840.

MINUS : *That part comprised in St. Justin, by proclamation of the 8th March*, 1859.

MINUS : *That part annexed to Saint Justin, by proclamation of the 19th June*, 1879.

Annexation :

Detached from St. Antoine de la Rivière du Loup.

Canonical decree of the 25th May, 1888.

PROCLAMATION OF THE 22nd MARCH, 1889.

For description, *vide :* proclamation of same date, folio 512.

———oOo ——

Paroisse des Trois-Rivieres.

Edits et ordonnances du 3 mars, 1722.

Enrégistré au Bureau du Procureur Général du Roi, le 5 octobre, 1722.

LES TROIS-RIVIÈRES.—L'étendue de la paroisse de cette ville sera de tout ce qui compose la haute et la basse-ville, et la demie lieue d'étendue qu'il y a au dehors de la ville, à prendre du côté d'en bas, depuis le fief du Cap dit la Madeleine, en remontant le long du fleuve, jusqu'à la dite ville et depuis la dite ville, en remontant, jusqu'à la commune, icelle comprise, ensemble les profondeurs renfermées dans ces bornes, seront desservies par voie de mission, jusqu'à ce qu'il y ait lieu d'ériger une paroisse.

Paroisse canonique :

Décret canonique du 19 septembre, 1832.

Pour description, *voir* : décret de même date, page 487.

MOINS : *Cette partie comprise dans St. Etienne, par proclamation du 14 avril*, 1859.

—oOo—

Paroisse St. Antoine de la Riviere du Loup.

Edits et ordonnances du 3 mars, 1722.

Enrégistré au Bureau du Procureur Général du Roi, le 5 octobre, 1722.

LA RIVIERE DU LOUP, SUR LE LAC ST-PIERRE.—L'étendue de la paroisse de St. Antoine, située sur le dit fief, sera de deux lieues et trois quarts, savoir : une lieue de front que contient le fief du feu Sieur Boucher de Grandpré, à prendre du côté d'en bas, depuis Grosbois en remontant jusqu'au fief de la Rivière du Loup ; une lieue de front que contient aussi le dit fief de la Rivière du Loup, depuis le fief de Grandpré, en remontant jusqu'au fief des Ursulines des Trois-Rivières, et trois quarts de lieue de front que contient le dit fief des Ursulines, depuis celui de la Rivière du Loup, en remontant jusqu'au fief de Maskinongé, ensemble des profondeurs renfermées dans ces bornes ; et sera la dite paroisse desservie par voie de mission, jusqu'à ce qu'il y ait un nombre suffisant d'habitants pour fournir à la subsistance et entretien d'un curé.

Paroisse canonique :

Décret canonique du 3 juin, 1833.

Pour description, *voir* : décret de même date, page 497.

MOINS : *Cette partie comprise dans Ste. Ursule, par proclamation du 23 octobre*, 1840.

MOINS : *Cette partie comprise dans St. Léon le Grand, par proclamation du 13 juin*, 1849.

Parish of Three Rivers.

Edicts and ordinances of the 3rd March, 1722.

Registered at the King's Attorney General's Office, on the 5th October, 1722.

THREE RIVERS.—The extent of the parish of this town shall be all that forms the upper and the lower town, and the half league in extent which is outside the town reckoned from the lower side, beginning at the fief of Cap de la Madelcine and ascending along the Saint-Lawrence to the said town, and from the said town up to the common, the same included, with the extent in depth comprised in these limits, shall be served by way of mission, until it becomes necessary to erect a parish.

Canonical parish :

Canonical decree of the 19th September, 1832.

For description, *vide* : decree of same date, folio 487.

MINUS : *That part comprised in St. Etienne, by proclamation of the 14th April*, 1859.

—oOo—

Parish St. Antoine de la Riviere du Loup.

Edicts and ordinances of the 3rd March, 1722.

Registered at the King's Attorney General's Office, on the 5th October, 1722.

RIVER DU LOUP, ON LAKE SAINT PETER.—The extent of the parish of Saint Antoine, situated on the above mentioned fief, shall be two leagues and three quarters, to wit : one league in front, which the fief of the Sieur Boucher de Grandpré contains, reckoned from Grosbois, at the lower side, and proceeding upwards to the fief of River du Loup; one league in front, which the said fief of River du Loup also contains, from the fief of Grandpré, going upwards, to the fief of the Ursulines of Three Rivers ; and three quarters of a league in front, which the said fief of the Ursulines contains, from that of River du Loup ; proceeding upwards, to the fief of Maskinongé, with the extent in depth included in these limits ; and the said parish shall be served as a mission until there is a sufficient number of inhabitants to provide for the subsistence and support of a curé.

Canonical parish :

Canonical decree of the 3rd June, 1833.

For description, *vide* : decree of same date, folio 497.

MINUS *:That part comprised in Ste. Ursule, by proclamation of the 23rd October*, 1840.

MINUS : *That part comprised in Saint Léon le Grand, by proclamation of the 13th June*, 1849.

MOINS : *Cette partie annexée à St. Joseph de Maskinongé, par proclamation du 21 mai,* 1852.

MOINS : *Ces parties annexées à Ste. Ursule, par proclamations des 9 juin* 1856 *et 17 décembre,* 1873.

MOINS : *Cette partie annexée à St. Joseph de Maskinongé, par proclamation du 22 mars,* 1889.

———oOo———

Paroisse de St. Stanislas de la Riviere des Envies.

Détachée de Ste. Geneviève de Batiscan et de Ste. Anne de la Pérade.

Décret canonique du 16 août, 1833.

PROCLAMATION DU 11 MAI, 1841.

Les limites pour les fins paroissiales et municipales étant les mêmes, *voir* : proclamation de même date, page 433.

MOINS : *Cette partie comprise dans St. Narcisse, par proclamations du 29 décembre,* 1851 *et du 14 avril,* 1859.

MOINS : *Cette partie comprise dans St. Tite, par proclamation du 11 juillet,* 1863.

MOINS : *Cette partie comprise dans St. Jacques des Piles, par proclamation du 10 août,* 1885.

MOINS : *Cette partie comprise dans St. Sévérin, par proclamation du 11 avril,* 1890.

MOINS : *Cette partie annexée à Ste. Thècle, par proclamation du 19 octobre,* 1891.

MOINS : *Cette partie comprise dans St. Adelphe, par proclamation du 19 octobre,* 1891.

———oOo———

Paroisse de St-Luc.

Détachée de Champlain.

Décret canonique du 27 septembre, 1864.

PROCLAMATION DU 19 JANVIER, 1865.

Les limites pour les fins paroissiales et municipales étant les mêmes, *voir :* proclamation de même date, page 444.

Annexion :

Détachée de St-Narcisse.

Décret canonique du 10 septembre, 1869.

PROCLAMATION DU 3 DECEMBRE, 1869.

Pour description, *voir* : proclamation de même date, page 445.

———oOo———

La paroisse de St-Adelphe.

Détachée de St-Stanislas.

Décret canonique du 23 avril, 1885.

PROCLAMATION DU 19 OCOOBRE, 1891.

Les limites paroissales et municipales

MINUS : *That part annexed to Saint-Joseph de Maskinongé, by proclamation of the 21st May,* 1852.

MINUS : *Those parts annexed to Ste. Ursule, by proclamations of the 9th June* 1856, *and 17th December,* 1873.

MINUS : *That part annexed to St. Joseph de Maskinongé, by proclamation of the 22nd March,* 1889.

———oOo———

Parish of St. Stanislas de la Riviere des Envies.

Detached from Ste. Geneviève de Batiscan and Ste. Anne de la Pérade.

Canonical decree of the 16th August, 1833.

PROCLAMATION OF THE 11th MAY, 1841.

The limits for parochial and municipal purposes being the same, *vide* : proclamation of same date, folio 433.

MINUS : *That part comprised in St. Narcisse, by proclamations of the 29th December,*1851 *and of the 14th April,* 1859.

MINUS : *That part comprised in St. Tite, by proclamation of the 11th July,* 1863.

MINUS : *That part comprised in St. Jacques des Piles, by proclamation of the 10th August,* 1885.

MINUS : *That part comprised in St. Sévérin, by proclamation of the 11th April,* 1890.

MINUS : *That part annexed to Ste. Thècle, by proclamation of the 19th October,* 1891.

MINUS : *That part comprised in St. Adelphe, by proclamation of the 19th October,* 1891.

———oOo———

Parish of St. Luc.

Detached from Champlain.

Canonical decree of the 27th September, 1864.

PROCLAMATION OF THE 19th JANUARY, 1865.

The limits for parochial and municipal purposes being the same, *vide :* proclamation of the same date, folio 444.

Annexation :

Detached from St. Narcisse.

Canonical decree of the 10th September, 1869.

PROCLAMATION OF THE 3rd DECEMBER, 1869.

For description, *vide :* proclamation of same date, folio 445.

———oOo———

The parish of St. Adelphe.

Detached from St-Stanislas.

Canonical decree of the 23rd April, 1885.

PROCLAMATION OF THE 19th OCTOBER, 1891.

The parochial and municipal limits being

étant les mêmes, *voir :* proclamation de même date, page 422.

———oOo———

Paroisse de Ste-Thecle.

Détachée de Ste-Anne de la Pérade.

Décret canonique du 15 mars, 1873.

PROCLAMATION DU 23 SEPTEMBRE, 1874.

Les limites pour les fins paroissiales et municipales étant les mêmes, *voir :* proclamation de même date, page 416.

Annexion :

Détachée de St-Stanislas.

Décret canonique du 5 septembre, 1888.

PROCLAMATION DU 19 OCTOBRE, 1891.

Pour description, *voir :* proclamation de même date, page 418.

———oOo———

Paroisse de St-Severe.

Décret canonique du 23 janvier, 1850.

Reconnue civilement par 24 V. c. 28.

Pour description, *voir :* page 495.

———oOo———

La paroisse de St-Severin.

Détachée de St-Tite et de St. Stanislas.

Décret canonique du 20 septembre, 1889.
" " " 16 janvier, 1890.

PROCLAMATION DU 11 avril, 1890.

Pour description, *voir :* proclamation de même date, page 424.

———oOo———

Paroisse de St-Tite.

Détachée de St. Stanislas.

Décret canonique du 11 mars, 1863.

PROCLAMATION DU 11 JUILLET, 1863.

Les limites pour les fins paroissiales et municipales étant les mêmes, *voir :* proclamation de même date, page 463.

Annexion :

Détachée de Ste. Anne de la Pérade.

Décret canonique du 27 février, 1873.

PROCLAMATION DU 10 MARS, 1874.

Pour description, *voir :* proclamation de même date, page 464.

MOINS : *Cette partie comprise dans St. Sévèrin, par proclamation du 11 avril, 1890.*

———oOo———

the same, *vide* : proclamation of same date, folio 422.

———oOo———

Parish of Ste. Thecle

Detached from Ste. Anne de la Pérade.

Canonical decree of the 15th March, 1873.

PROCLAMATION OF THE 23rd SEPTEMBER, 1874.

The limits for parochial and municipal purposes being the same, *vide* : proclamation of same date, folio 416.

Annexation :

Detached from St. Stanislas.

Canonical decree of the 5th September, 1888.

PROCLAMATION OF THE 19th OCTOBER, 1891.

For description, *vide* : proclamation of same date, folio 418.

———oOo———

Parish of St. Severe.

Canonical decree of the 23rd January, 1850.

Civilly recognized by 24 V. c. 28.

For description, *vide* : folio 495.

———oOo———

The parish of St. Severin.

Detached from St. Tite, and St. Stanislas.

Canonical decree of the 20th September, 1889.
" " " 16th January, 1890.

PROCLAMATION OF THE 11th APRIL, 1890.

For description, *vide* : proclamation of the same date, folio 424.

———oOo———

Parirh of St. Tite.

Detached from Ste. Stanislas.

Canonical decree of the 11th March, 1863.

PROCLAMATION OF THE 11th JULY, 1863.

The limits for parochial and municipal purposes being the same, *vide :* proclamation of same date, folio 463.

Annexation :

Detached from Ste. Anne de la Pérade.

Canonical decree of the 27th February, 1873.

PROCLAMATION OF THE 10th MARCH, 1874.

For description, *vide :* proclamation of same date, folio 464.

MINUS : *That part comprised in St. Sévérin, by proclamation of the 11th April, 1890.*

———oOo———

Paroisse de St. Maurice.

Détachée de Ste-Marie du Cap de la Magdeleine.

Décret canonique du 19 avril, 1837.

PROCLAMATION DU 11 MAI, 1841.

Les limites pour les fins municipales et paroissiales étant les mêmes, *voir :* proclamation de même date, page 448.

Annexion :

Détachee de La Visitation de Champlain.

Décret canonique du 20 décembre, 1853.

PROCLAMATION DU 29 MAI, 1854.

Pour description, *voir* : proclamation de même date, page 448.

MOINS : *Cette partie comprise dans N.-D. du Mont-Carmel, par proclamation du 16 mars*, 1859.

———oOo———

Paroisse de St. Justin.

Détachée de Maskinongé.

Décret canonique du 6 juillet, 1848.

PROCLAMATION DU 8 MARS, 1859.

Les limites pour les fins paroissiales et municipales étant les mêmes, *voir* : proclamation de même date, page 465.

Annexion :

Détachée de St-Didace.

Décret canonique du 6 novembre, 1863.

PROCLAMATION DU 9 FÉVRIER, 1864.

Pour description, *voir* : proclamation de même date, page 466.

Annexion :

Détachée de Maskinongé.

Décret canonique du 3 septembre, 1866.

PROCLAMATION DU 16 JUIN, 1879.

Pour description, *voir* : proclamation de même date, page 466.

MOINS : *Cette partie annexée à Ste-Ursule, par proclamation du 14 novembre*, 1882.

MOINS : *Cette partie comprise dans Ste-Alexis, par proclamation du 30 novembre*, 1874.

———oOo———

Paroisse de Ste. Anne de La Perade.

Edits et ordonnances du 3 mars, 1722.

Enregistré au Bureau du Procureur Général du Roi, le 5 octobre, 1722.

Pour description, *voir :* Edits et ordonances à la page 449.

MOINS : *Cette partie comprise dans Saint Stanislas, par proclamation du 11 mai*, 1841.

MOINS : *Cette partie comprise dans St-Prosper, par proclamation du 13 février*, 1855.

Parish of St. Maurice.

Detached from Ste. Marie du Cap de la Madeleine.

Canonical decree of the 19th April, 1837.

PROCLAMATION OF THE 11th MAY, 1841.

The limits for parochial and municipal purposes being the same, *vide :* proclamation of same date, folio 448.

Annexation :

Detached from La Visitation de Champlain.

Canonical decree of the 20 December, 1853.

PROCLAMATION OF THE 29TH MAY, 1854.

For description, *vide* : proclamation of same date, folio 448.

MINUS : *That part comprised in N.-D. du Mont-Carmel, by proclamation of the 16th March*, 1859.

———oOo———

Parish of St. Justin.

Detached from Maskinongé.

Canonical decree of the 6th July, 1848.

PROCLAMATION OF THE 8th MARCH, 1859.

The limits for parochial and municipal purposes being the same, *vide :* proclamation of same date, folio 465.

Annexation :

Detached from St. Didace,

Canonical decree of the 15th November, 1863.

PROCLAMATION OF THE 9th FEBRUARY, 1864.

For description, *vide* : proclamation of same date, folio 466.

Annexation :

Detached from Maskinongé.

Canonical decree of the 3rd September, 1866.

PROCLAMATION OF THE 19TH JUNE, 1879.

For description, *vide* : proclamation of same date folio 466.

MINUS : *That part annexed to Ste-Ursule, by proclamation of the 14th November*, 1882.

MINUS : *That part comprised in St. Alexis, by proclamation of the 30th November*, 1874.

———oOo———

Parish of Ste. Anne de la Perade.

Edicts and ordinances of the 3rd March, 1722.

Registered at the King's Attorney General's Office, on the 5th October, 1722.

For description, *vide* : Edicts and Ordinances, folio 449.

MINUS : *That part comprised in St. Stanislas, by proclamation of the 11th May*, 1841.

MINUS : *That part comprised in St. Prosper, by proclamation of the 13th February*, 1855.

MOINS : *Cette partie comprise dans Ste-Thècle, par proclamation du 23 septembre,* 1874.

MOINS : *Cette partie annexée à St-Tite, par proclamation du 10 mars,* 1874.

———oOo———

Paroisse de St-Leon le Grand.

Détachée de St-Antoine de la Rivière du Loup.

Décret canonique du 4 juin, 1833.

PROCLAMATION DU 13 JUIN, 1849.

Les limites pour les fins paroissiales et municipales étant les mêmes, *voir* : proclamation de même date, page 461.

MOINS : *Cette partie comprise dans St-Paulin, par proclamation du 6 juillet,* 1848.

MOINS : *Cette partie annexée à St-Paulin, par proclamation du 15 décembre,* 1874.

———oOo———

Paroisse de La Visitation de Champlain.

Edits et ordonnances du 3 mars, 1722.

Enregistré au Bureau du Procureur Général du Roi, le 5 octobre, 1722.

Les limites pour les fins paroissiales et municipales étant les mêmes, *voir :* edits et ordonnances de même date, page 450.

MOINS : *Cette partie comprise dans Ste-Geneviève de Batiscan, par proclamation du 11 mai,* 1841.

MOINS : *Cette partie comprise dans Saint Stanislas, par proclamation du 11 mai,* 1841.

MOINS : *Cette partie comprise dans St-Narcisse, par proclamation du 29 décembre,* 1854.

MOINS : *Cetie partie comprise dans St-Luc, par proclamation du 29 janvier,* 1865.

MOINS : *Cette partie annexée à St-Maurice, par proclamation du 29 mai,* 1851.

———oOo———

Paroisse de Ste-Genevieve de Batiscan

Détachée de St-François-Xavier de Batiscan et de La Visitation de Champlain.

Décret canonique du 16 août, 1833.

PROCLAMATION DU 11 MAI, 1841.

Les limites pour les fins paroissiales et municipales étant les mêmes, *voir* : proclamation de même date, page 431.

Ligne de division entre St-Frs.-Xavier et Ste-Geneviève de Batiscan.

PROCLAMATION DU 15 FÉVRIER, 1855.

Pour description, *voir* : proclamation de

MINUS : *That part comprised in Ste. Thècle, by proclamation of the 23rd September,* 1874.

MINUS : *That part annexed to St. Tite, by proclamation of the 10th March,* 1874.

———oOo———

Parish of St. Leon le Grand.

Detached partly from St. Antoine de la Rivière du Loup.

Canonical decree of the 4th June, 1833.

PROCLAMATION OF THE 13th JUNE, 1849.

The limits for parochial and municipal purposes being the same, *vide :* proclamation of same date, folio 461.

MINUS : *That part comprised in St. Paulin, by proclamation of the 6th July,* 1848.

MINUS : *That part annexed to St. Paulin, by proclamation of the 15th December,* 1874.

———oOo———

Parish of La Visitation de Champlain.

Edicts and ordinances of the 3rd March, 1722.

Registered at the King's Attorney General's Office, on the 5th October, 1722.

The limits for parochial and municipal purposes being the same, *vide:* edicts and ordinances of same date, folio 450.

MINUS : *That part comprised in Ste. Geneviève de Batiscan, by proclamation of the 11th May,* 1841.

MINUS : *That part comprised in St. Stanislas, by proclamation of the 11th May,* 1841.

MINUS : *That part comprised in St. Narcisse, by proclamation of the 29th December,* 1854.

MINUS : *That part comprised in St-Luc, by proclamation of the 29th January,* 1865.

MINUS : *That part annexed to St-Maurice, by proclamation of the 29th May,* 1851.

———oOo———

Parish of Ste-Genevieve de Batiscan.

Detached from St. François-Xavier de Batiscan, and La Visitation de Champlain.

Canonical decree of the 16th August, 1833.

PROCLAMATION OF THE 11TH MAY, 1841.

The limits for parochial and municipal purposes being the same, *vide :* proclamation of same date, folio 431.

Line of division between St. Frs.-Xavier and Ste. Geneviève de Batiscan.

PROCLAMATION OF THE 15th FEBRUARY, 1855.

For description, *vide* : proclamation of same

même date, page 447 à la municipalité de St-François-Xavier de Batiscan.

MOINS : *Cette partie comprise dans St. Stanislas, par proclamation du 11 mai, 1841.*

MOINS : *Cette partie comprise dans St. Prosper, par proclamation du 13 février, 1855.*

MOINS : *Cette partie annexée à St-Narcisse, par proclamation du 16 octobre, 1866.*

MOINS : *Cette partie annexée à St-Narcisse, par proclamation du 21 octobre, 1885.*

———oOo———

Paroisse de St-Paulin.

Détachée de St-Léon le Grand.

Décret canonique du 27 décembre, 1847.

PROCLAMATION DU 6 JUILLET, 1848.

Les limites pour les fins paroissiales et municipales étant les mêmes, *voir :* proclamation de même date, page 440.

Annexion :

Détachée de St. Léon le Grand.

Décret canonique du 30 novembre, 1871.

PROCLAMATION DU 15 DÉCEMBRE, 1874.

Pour description, *voir* : proclamation de même date, page 441.

MOINS : *Cette partie comprise dans St. Alexis, par proclamation du 30 novembre, 1874.*

MOINS : *Cette partie annexée à St. Alexis, par proclamation du 17 février, 1887.*

———oOo———

Paroisse de St-Elie.

Décret canonique du 4 février, 1865.

PROCLAMATION DU 12 AVRIL, 1865.

Comprendra une étendue de territoire d'environ 8 milles en profondeur et 5 milles de front, comprenant les premiers 7 rangs du canton de Caxton et bornée comme suit : au nord-est, partie par la ligne qui sépare au nord-est le dit canton de Caxton du canton de Shawenegan, et partie par la ligne qui sépare le 7e du 8e rang dans le dit canton de Caxton ; au nord-ouest, par la ligne nord-ouest des premiers 7 rangs du dit canton de Caxton ; au sud-ouest, par la ligne qui sépere le canton de Hunterstown du dit canton de Caxton ; et au sud-est, par la ligne qui sépare le dit canton de Caxton du fief Gatineau et l'augmentation de Caxton.

———oOo———

date, folio, 417, at the municipality of St. François-Xavier de Batiscan.

MINUS : *That part comprised in St. Stanislas, by proclamation of the 11th May, 1841.*

MINUS : *That part comprised in St. Prosper, by proclamation of the 13th February, 1855.*

MINUS : *That part annexed to Saint Narcisse, by proclamation of the 16th October, 1866.*

MINUS : *That part annexed to St. Narcisse, by proclamation of the 21st October, 1885.*

———oOo———

Parish of St. Paulin.

Detached from St. Léon le Grand.

Canonical decree of the 27th December, 1847.

PROCLAMATION OF THE 6th JULY, 1848.

The limits for parochial and municipal purposes being the same, *vide* : proclamation of same date, folio 440.

Annexation :

Detached from St. Léon le Grand.

Canonical decree of the 30th November, 1871.

PROCLAMATION OF THE 15th DECEMBER, 1874.

For description, *vide* : proclamation of same date, folio 441.

MINUS : *That part comprised in St. Alexis, by proclamation of the 30th November, 1874.*

MINUS : *That part annexed to St. Alexis, by proclamation of the 17th February, 1887.*

———oOo———

Parish of St. Elie.

Canonical decree of the 4th February, 1865.

PROCLAMATION OF THE 12th APRIL, 1865.

Shall comprise an extent of territory of about 8 miles in depth and 5 miles in front, comprising the first 7 ranges of the township of Caxton, and bounded as follows : to the north-east, partly by the line which separates on the north-east the said township of Caxton from the township of Shawenegan, and partly by the line which separates the 7th from the 8th range of the said township of Caxton ; to the north-west, by the north-west line of the first 7 ranges of the said township of Caxton ; to the south-west, by the line which separates the township of Hunterstown from the said township of Caxton ; and to the south-east, by the line which separates the said township of Caxton from the fief Gatineau and the augmentation of Caxton.

———oOo———

Paroisse de Ste-Flore.

Détachée de Ste-Marie
du Cap de la Madeleine.

Décret canonique du 27 octobre, 1862.

PROCLAMATION DU 17 JANVIER, 1863.

Les limites pour les fins paroissiales et municipales étant les mêmes, *voir :* proclamation de même date, page 500.

Annexion :

Détachée de St-Boniface.

Décret canonique du 25 septembre, 1874.

PROCLAMATION DU 20 AVRIL, 1875.

Pour description, *voir* : proclamation de même date, page 500.

MOINS : *Cette partie comprise dans St-Jacques des Piles, par proclamation du 10 août*, 1895.

Annexion :

Détachée de St-Mathieu.

Décret canonique du 17 janvier, 1887.

PROCLAMATION DU 31 MAI, 1887.

Tout le territoire borné vers le nord-ouest, par la ligne de division entre les cantons de Shawenegan et Caxton, vers le nord-est, par la ligne de division entre le dit canton de Shawenegan et la seigneurie du Cap de la Magdeleine, vers le sud-est, par la ligne de division entre les lots Nos. trente-neuf et quarante du susdit canton de Shawenegan, enfin vers le sud-ouest, par la ligne qui sépare le premier rang du deuxième rang du même canton. Le dit territoire de la paroisse de Saint-Mathieu à être annexé à la paroisse de Sainte Flore, comprend tous les lots du premier rang du canton Shawenegan depuis le lot No. quarante, inclusivement, jusqu'au lot No. cinquante-cinq, aussi inclusivement, ces lots étant connus et désignés sur les plans et livres de renvoi officiels du cadastre d'enregistrement du comté de Saint Maurice pour la paroisse de Saint Mathieu, sous les numéros quarante, quarante-et-un, quarante-deux, quarante-trois, quarante-quatre A, quarante-quatre B, quarante-cinq, quarante-six A, quarante-six B, quarante-sept, quarante-huit A, quarante-huit B, quarante-neuf A, quarante-neuf B, quarante-neuf C, cinquante, cinquante-et-un, cinquante-deux, cinquante-trois, cinquante-quatre, cinquante-cinq, formant en tout une étendue d'environ deux mille huit cent cinquante-six arpents en superficie.

N. B. Annexée au comté de St-Maurice, par 58 V. c. 12. Sanctionné le 12 janvier, 1895.

———oOo———

Parish of Ste. Flore.

Detached from Ste. Marie
du Cap de la Madeleine.

Canonical decree of the 27th October, 1862.

PROCLAMATION OF THE 17th JANUARY, 1863.

The limits for parochial and municipal purposes being the same, *vide :* proclamation of same date, folio 500.

Annexation :

Detached from St Boniface.

Canonical decree of the 25th September, 1874.

PROCLAMATION OF THE 20th APRIL, 1875.

For description, *vide :* proclamation of same date. folio 500.

MINUS : *That part comprised in St. Jacques des Piles, by proclamation of the 10th August*, 1895.

Annexation :

Detached from St. Mathieu.

Canonical decree of the 17th January, 1887

PROCLAMATION OF THE 31st MAY, 1887.

All the territory bounded towards the north-west, by the division line between Shawenegan and Caxton townships, towards the north-east, by the division line between the said Shawenegan township and the seigniory of Cap de la Madeleine, towards the south-east, by the division line between the lots No. thirty-nine and forty of the aforesaid township of Shawenegan, finally towards the south-west, by the line which separates the first range from the second range of the same township. The said territory of the parish of Saint Mathieu, to be annexed to the parish of Sainte Flore, comprises all the lots of the first range of the township of Shawenegan, from the lot No. forty inclusively, as far as the lot No. fifty-five, also inclusively, these lots being known and designated on the official plan and book of reference of the registration cadastre of the county of Saint Maurice, for the parish of Saint Mathieu, under the numbers forty, forty-one, forty-two, forty-three, forty-four A, forty-four B, forty-five, forty-six A, forty-six B, forty-seven, forty-eight A, forty-eight B, forty-nine A, forty-nine B, forty-nine C, fifty, fifty-one, fifty-two fifty-three, fifty-four and fifty-five forming in all an extent of about two thousand eight-hundred and fifty-six arpents in superficies.

N. B. Annexed to the county of St. Maurice, by 58 V. c. 12. Assented to the 12 January, 1895.

———oOo———

Paroisse de Ste-Anne d'Yamachiche.

Edits et ordonnances du 3 mars, 1722.

Enregistré au Bureau du Procureur General du Roi, le 5 octobre, 1722.

GROSBOIS DIT LES GRANDES ET PETITES RIVIERES OUAMACHICHE.—L'étendue de la paroisse de Ste-Anne, située sur le dit fief de Grosbois, sera de deux lieues et demie, savoir : demie lieue de front, que contient le fief du sieur Gatineau, à prendre du côte d'en bas, depuis le fief du sieur de Tonnanconr,en remontant le long du fleuve et lac St-Pierre, et jusqu'au dit fief de Grosbois ; deux lieues de front que contient le dit fief de Grosbois, en remontant le long du dit lac, jusqu'au fief des héritiers du sieur de Grandpré, ensemble des profondeurs des dits fief et de celles du fief des héritiers Dumontier, étant au bout du dit fief de Grosbois, et sera la dite paroisse desservie par voie de mission, jusqu'à ce qu'il y ait un nombre suffisant d'habitants pour fournir à la subsistance et entretien d'un curé.

Paroisse civile :

Décret canonique du 11 octobre, 1832.

PROCLAMATION DU 3 JUIN, 1852.

Les limites pour les fins paroissiales et municipales étant les mêmes, *voir :* proclamation de même date, page 502.

Annexion :

Détachée de St. Barnabé.

Décrets canoniques du 16 juillet, 1875 et 2 mai, 1884.

47 V. c. 40. SANCTIONNE LE 10 JUILLET, 1884.

Pour description, *voir* : page 503.

MOINS : *Cette partie comprise dans St-Sévère, par 24 V. c. 28.*

MOINS : *Cette partie annexée à la Visitation de la Pointe du Lac, par proclamation du 14 novembre,* 1868.

MOINS : *Cette partie annexée à St. Barnabé, par proclamation du 9 mars,* 1893.

MOINS : *Cette partie comprise dans St-Barnabé, par proclamation du 13 janvier,* 1835.

———oOo———

Paroisse de St-Jacques des Piles.

Détachée de Ste-Flore, des cantons Radnor, et MecKinack, et de St-Stanislas.

Décrets canoniques du 28 et 29 avril, 1885.

PROCLAMATION DU 10 AOUT, 1885.

Les limites pour les fins paroissiales et municipales étant les mêmes, *voir* : proclamation de même date, page 467.

MOINS : *Cette partie comprise dans St. Théophile, par proclamation du 25 mars,* 1895.

———oOo———

Parish of Ste. Anne d'Yamachiche.

Edicts and ordinances of the 3rd March, 1722.

Registred at the King's Attorney General's Office, on the 5th October, 1722.

GROSBOIS, OTHERWISE CALLED THE LARGER AND SMALLER RIVERS OUAMACHICHE.—The extent of the parish of Ste-Anne, situate on the above mentioned fief of Grosbois, shall be two leagues and a half, to wit : half a league in front, which the fief of the Sieur Gatineau contains, reckoned from the fief of the Sieur de Tonnancour at the lower side, and ascending along the River St. Lawrence and Lake Saint Peter, to the said fief of Grosbois ; and two leagues in front, which the said fief of Grosbois contains,ascending along the said lake, to the fief of the heirs of the Sieur de Grandpré, together with the extent in depth of the said fiefs and of the fief of the heirs Dumontier,being at the end of the said fief of Grosbois ; and the said parish shall be served as a mission until there is a sufficient number of inhabitants to provide for the subsistence and support of a curé.

Civil parish :

Canonical decree of the 11th October, 1832.

PROCLAMATION OF THE 3rd JUNE, 1852.

The limits for parochial and municipal purposes being the same, *vide* : proclamation of same date, folio 527.

Annexation :

Detached from St. Barnabé.

Canonical decrees of the 16th July,1875,and 2nd May, 1884.

47 V. c. 40. ASSENTED TO THE 10TH JUNE, 1884.

For description, *vide* : folio 503.

MINUS : *That part comprised in Saint Sévère, by 24 V. c. 28.*

MINUS : *That part annexed to La Visitation de la Pointe du Lac, by proclamation of the 14th November,* 1868.

MINUS : *That part annexed to St. Barnabé, by proclamation of the 9th March,* 1893.

MINUS : *That part comprised in St. Barnabé, by proclamation of the 12th January,* 1835.

———oOo———

Parish of St. Jacques des Piles.

Detached from Ste. Flore, townships Radnor,and MecKinack, and St. Stanislas.

Canonical decrees of the 28th and 29th April, 1885.

PROCLAMATION OF THE 10TH AUGUST, 1885.

The limits for parochial and municipal purposes being the same, *vide* : proclamation of same date, folio 467.

MINUS : *That part comprised in St. Théophile, by proclamation of the 25th March,* 1895.

———oOo———

DIOCÈSE DE NICOLET.

DIOCESE OF NICOLET.

Erigé le 10 juillet, 1885.

Erected on the 10th July, 1885.

Paroisse de St. Pierre les Becquets.

Décret canonique du 3 juillet, 1827.

PROCLAMATION DU 13 JANVIER, 1835.

Les limites pour les fins paroissiales et municipales étant les mêmes, *voir :* proclamation de même date, page 676.

MOINS : *Cette partie comprise dans Ste-Sophie de Lévrard, par proclamation du 23 avril, 1875.*

MOINS : *Cette partie annexée à Ste-Sophie de Lévrard, par proclamation du 20 avril, 1885.*

———oOo———

Paroisse de Ste-Marie de Blandford.

Détachée partie de Ste-Gertrude.

Décret canonique du 10 mars, 1871.

PROCLAMATION DU 8 AOUT, 1871.

Les limites pour les fins paroissiales et municipales étant les mêmes, *voir :* proclamation de même date, page 681.

Annexion

Décret canonique du 13 octobre, 1888.

PROCLAMATION DU 7 FÉVRIER, 1889.

Détacher de la paroisse de Sainte Gertrude et d'annexer à la paroisse de Sainte Marie de Blandford, dans le comté de Nicolet, dans le diocèse susdit,comme suit,savoir : Tout le territoire formé des lots Nos trois cent trente-six et trois cent trente-sept du cadastre officiel de la paroisse de Sainte Gertrude ; borné comme suit, savoir : au nord-ouest, par la ligne limitative entre le dit canton de Maddington et la seignedrie de Gentilly au nord-est, par le No. cent neuf du cadastre officiel de la paroisse de Sainte Marie de Blandford, au sud-est, par le chemin de front du quatrième rang le séparant du seizième rang du susdit canton de Maddington, et au sud-ouest, par les Nos. trois cent trente, trois cent trente-trois et trois cent trente cinq de la sus-dite paroisse de Sainte Gertrude. La partie de Sainte Gertrude annexée à Sainte Marie de

Parish of St. Pierre les Becquets.

Canonical decree of the 3rd July, 1827.

PROCLAMATION OF THE 13th JANUARY, 1835.

The limits for parochial and municipal purposes being the same, *vide* : proclamation of same date, folio 676.

MINUS : *That part comprised in St. Sophie de Lévrard, by proclamation of the 23rd April, 1875.*

MINUS : *That part annexed in Ste-Sophie de Lévrard, by proclamation of the 20th April, 1885.*

———oOo———

Parish of Ste. Marie de Blandford.

Detached partly from Ste. Gertrude.

Canonical decree of the 10th March, 1871.

PROCLAMATION OF THE 8th AUGUST, 1871.

The limits for parochial and municipal purposes being the same, *vide* : proclamation of same date, folio 681.

Annexation :

Canonical decree of the 30th October, 1888.

PROCLAMATION OF THE 7th FEBRUARY, 1889.

Detach from the parish of Sainte Gertrude and to be annexed to the parish of Sainte Marie de Blandford,in the county of Nicolet, in the Diocese aforesaid, to be as follows, that is to say : All the territory formed by lots Nos. three hundred and thirty-six and three hundred and thirty-seven of the official cadastre of the parish of Sainte Gertrude ; bounded as follows,to wit : to the north-west, by the boundary line between the said township of Maddington and the seigniory of Gentilly, to the north-east, by the No. one hundred and nine of the official cadastre of the parish of Sainte Marie de Blandford, to the south-east, by the front road of the fourth range separating it from the sixteenth range of the said township of Maddington, and to the south-west,by the lots Nos.three hundred and thirty, three hundred and thirty-three and

Blandford forme un territoire d'à peu près quatre cents acres en superficie.

———oOo———

Paroisse de St-Bonaventure d'Upton.

Détachée de St-Guillaume.

Décret canonique du 28 février, 1856.

PROCLAMATION DU 9 JUIN, 1856.

Les limites pour les fins paroissiales et municipales étant les mêmes, *voir :* proclamation de même date, page 633.

———oOo———

Paroisse de St-Samuel.

Détachée de St-Valère de Bulstrode, Ste-Clothilde de Horton, Ste-Eulalie et St-Léonard.

Décret canonique du 19 octobre, 1866.

41 V. c. 26. SANCTIONNÉ LE 9 MARS, 1878.

Pour description, *voir :* page 681.

MOINS : *Cette partie annexée à Ste-Eulalie, par proclamation du 26 mars*, 1881.

MOINS : *Cette partie comprise dans Ste-Clothilde de Horton, par 46 V. c. 38.*

MOINS : *Cette partie annexée à Ste-Clothilde de Horton, par proclamation de 7 décembre*, 1882.

Annexion :

Détachée de Ste-Clothilde de Horton.

Décret canonique du 26 mai 1890.

PROCLAMATION DU 22 AVRIL, 1892.

Tout le territoire comprenant la partie de l'augmentatiqn d'Aston et du canton de Horton, dans les comtés de Nicolet et d'Arthabaska, à être annexée à la paroisse de Saint Samuel, dans le comté de Nicolet, est formée d'un territoire comprenant : 1° Les lots numéros vingt-trois, vingt-quatre, vingt-quatre, vingt-cinq et vingt-six du quinzième rang de l'augmentation d'Aston, étant les lots Nos. cent dix-sept, cent dix-huit, cent dix-neuf du cadastre officiel de la paroisse de Sainte-Eulalie, et le No. cent dix du cadastre officiel de la paroisse de Saint-Léonard; 2° dans le troisième rang du canton de Horton, depuis depuis le No. douze jusqu'au chemin de la grande ligne, inclusivement, comprenant les lots Nos. cent, cent-un, cent-deux, cent trois, cent quatre, cent cinq, cent six, cent sept, cent huit, cent neuf, cent dix, cent onze, cent douze, cent treize, cent quatorze, cent-quinze, cent seize et cent dix-sept

three hundred and thirty-five of the said parish of Sainte Gertrude. The part of Sainte Gertrude annexed to Sainte Marie de Blandford forms a territory of about four hundred acres in superficies.

———oOo———

Parish of St. Bonaventure d'Upton.

Detached from St. Guillaume.

Canonical decree of the 28th February, 1856.

PROCLAMATION OF THE 9TH JUNE, 1856.

The limits for parochial and municipal purposes being the same, *vide :* proclamation of same date, folio 633.

———oOo———

Parish of St. Samuel.

Detached from St. Valère de Bulstrode, Ste. Clothilde de Horton, Ste. Eulalie and St. Léonard.

Canonical decree of the 19th October, 1866.

41 V. c. 26. ASSENTED TO THE 9TH MARCH, 1878.

For description, *vide* : folio 681.

MINUS : *That part annexed to Ste. Eulalie, by proclamation of the 26th March*, 1881.

MINUS : *That part comprised in Ste-Clothilde de Horton, by 46 V. c. 38.*

MINUS : *That part annexed to Ste. Clothilde de Horton, by proclamation of the 7th December*, 1882.

Annexation :

Detached from St-Clothilde de Horton.

Canonical decree of the 26th May, 1890.

PROCLAMATION OF THE 22nd APRIL, 1892.

All the territory comprising the portion of the gore of Aston and of the township of Horton, in the counties of Nicolet and of Arthabaska, to be annexed to the parish of Saint Samuel, in the county of Nicolet, is made up of a territory comprising : 1° Lots numbers twenty-three, twenty-four, twenty-five and twenty-six of the fifteenth range of the gore of Aston, being lots numbers one hundred and seventeen, one hundred and eighteen and one hundred and nineteen of the official cadastre of the parish of Sainte Eulalie, and number one hundred and ten of the official cadastre of the parish of Saint Léonard ; 2° In the third range of township of Horton, from No. twelve to the road of the main line (Grande Ligne) inclusively, comprising lots numbers one hundred, one hundred and one, one hundred and two, one hundred and three, one hundred and four, one hundred and five, one hundred and six, one

du cadastre officiel du canton de Horton ; 3° dans le quatrième rang du dit canton de Horton, depuis la ligne qui sépare le lot No. onze du lot No. douze, jusqu'à la ligne de séparation entre le canton de Horton et l'augmentation du canton de Bulstrode, comprenant les lots Nos. douze, inclusivement, jusqu'au lot No. vingt-et-un, aussi inclusivement, étant les lots Nos. cent cinquante-huit jusqu'au lot No. cent soixante-et-dix-sept, inclusivement, du cadastre officiel du canton de Horton ; 4° dans le cinquième rang du même canton de Horton les lots Nos. seize, dix-sept et dix-huit étant les Nos. deux cent quarante, deux cent quarante-et-un, deux cent quarante-deux et deux cent quarante-trois du cadastre officiel du canton de Horton. Le dit territoire est borné comme suit, savoir : Les dits lots du cinquième rang de Horton sont bornés au sud-ouest, par la ligne qui sépare le lot No. quinze du lot No. seize ; au nord-ouest, par le cordon qui sépare le quatrième rang du cinquième du dit canton de Horton ; à l'est, par la ligne qui sépare ce dernier canton de l'augmentation de Bulstrode. La partie du dit quatrième rang d'Horton est bornée à l'est, par la dite grande ligne qui sépare le canton de Horton de l'augmentation de Bulstrode ; au sud-est, par le dit canton qui sépare le quatrième rang du cinquième rang d'Horton ; au nord-ouest, par le canton qui sépare le troisième rang du quatrième rang du dit canton de Horton ; au sud-ouest, par la ligne qui sépare le lot No. onze du lot No. douze. La partie du troisième rang est bornée au nord-est par le chemin de la grande ligne ; au sud-ouest, par la ligne qui sépare le lot No. onze du lot No. douze ; au nord-ouest, partie par le cordon qui sépare le second rang du troisième rang du dit canton d'Horton, et partie par la branche nord-est de la rivière Nicolet ; enfin, la partie comprise dans le quinzième rang de l'augmentation d'Aston est bornée au sud-est, par le cordon qui sépare le dit quinzième rang d'Aston au second rang du dit canton d'Horton ; au sud et au sud-ouest, partie par la branche nord-est de la dite rivière Nicolet, et partie par la ligne qui sépare le lot No. vingt-six du lot No. vingt sept du quatrième rang de l'augmentation d'Aston ; au nord-ouest, par le cordon qui sépare le quatorzième rang du quinzième rang de la dite augmentation d'Aston ; enfin, au nord-est, par la ligne de séparation entre les lots Nos. vingt-deux et vingt-trois du quinzième rang de l'augmentation d'Aston.

hundred and seven, one hundred and eight, one hundred and nine, one hundred and ten, one hundred and eleven, one hundred and twelve, one hundred and thirteen, one hundred and fourteen, one hundred and fifteen, one hundred and sixteen and one hundred and seventeen of the official cadastre of the township of Horton ; 3° In the fourth range of the said township of Horton, from the line which divides lot No. eleven from lot No. twelve to the line of separation between the township of Horton and the gore of the town of Bulstrode, comprising lots Nos. twelve, inclusively, up to lot No. twenty-one, also inclusively, being Nos. one hundred and fifty-eight to lot No. one hundred and seventy-seven, inclusively, of the official cadastre of the township of Horton ; 4° In the fifth range of the same township of Horton, lots Nos. sixteen, seventeen and eighteen, being numbers two hundred and forty, two hundred and forty-one, two hundred and forty-two and two hundred and forty-three of the official cadastre of the township of Horton. The said territory is bounded as follows, to wit : The said lots of the fifth range of Horton, are bounded on the south-west, by the line which separates the lot number fifteen from lot number sixteen ; to the north-west, by the division line which divides the fourth range from the fifth range of the said township of Horton ; on the east, by the line which divides this latter township form the gore of Bulstrode. The portion of the said fourth range of Horton is bounded on the east, by the said main line, which divides the township of Horton from the gore of Bulstrode ; on the south-east, by the said division line which separates the fourth range from the fifth range of Horton ; on the north-west, by the division line which separates the third range from the fourth range of the said township of Horton ; on the south-west, by the line which separates lot No. eleven from lot No. twelve. The portion of third range is bounded on the north-east, by the main line road (chemin de la Grande Ligne) ; on the south-west, by the line which divides lot No. eleven from lot No. twelve ; on the north-west, partly by the division line which separates the second range from the third range of the said township of Horton and partly by the north eastern branch of the Nicolet river ; lastly the portion comprised within the fifteen range of the gore of Aston is bounded on the south-east, by the division line which separates the said fifteenth range of Aston from the second range of the said township of Horton ; on the south and south-west, partly by the north-east branch of the said Nicolet river, and partly by the line

La dite partie de l'augmentation d'Aston, ainsi que la partie du canton de Horton à été annexée à la paroisse de St-Samuel, dans le comté de Nicolet, comprenant un territoire d'environ 4482 acres en superficie.

———oOo———

Paroisse de Ste-Clothilde de Horton.

Décret canonique du 1er juillet, 1870.

46 V. C. 38. SANCTIONNE LE 30 MARS, 1883.

Pour description, *voir* : page 710.

Annexion :

Décret canonique du 11 août, 1881.

PROCLAMATION DU 8 DÉCEMBRE, 1882.

Premièrement.—Toute la partie du 2e rang de Horton qui se trouve au N. O. de la branche nord-est de la rivière Nicolet ; 2° Les lots Nos. 12, 13, 14, 15, 16, 17, 18 et la moitié S. O. du lot No. 19 du 3e rang du dit canton du Horton ; 3° Dans le 4e rang, les lots depuis le No. 12 jusqu'au No. 21 inclusivement, et dans le 5e rang du dit canton, les lots numéros 16, 17 et 18.

L'ensemble des parties de terrain ci-haut décrite couvre une étendue d'environ 4,800 acres et est bornée vers le N. O., par la paroisse de Sainte Eulalie ; vers l'est et le N. E., par la paroisse de Saint Valère ; vers le S. E., par le 5e rang de Horton ; et vers le S. O., partie par la branche N. E. de la Rivière Nicolet et partie par les lots Nos. 11 des 3e et 4e rangs de Horton.

Deuxièmement.—Dans le canton de Simpson, comté de Drummond, les lots depuis le No. 13 jusqu'au No. 28 inclusivement, des rangs 8e et 9e et tout le rang 10e composé de 28 lots.

Troisièmement.—Dans le canton de Wendover, comté de Drummond, les lots depuis le No. 1 jusqu'au No. 9 inclusivement, des rang 10, 11 et 12.

Les deux territoires en dernier lieu mentionnés (partie de Simpson et partie de Wendover), sont contigus et couvrent ensemble une étendue d'environ 19,000 acres. Ils sont bornés vers le N. O., partie par les lots No. 12 de chacun des 8e et 9e rangs de Simpson, et partie par les lots No. 10 des rangs 10, 11 et 12 de Wendover ; vers le nord-est, partie par la paroisse de Saint Léonard et partie par le onzième rang du dit canton de Simpson ; which separates lot No. twenty-six from lot No. twenty-seven of the fifteenth range of the gore of Aston ; on the north-west, by the division line which separates the fourteenth range from the fifteenth range of the said gore of Aston ; lastly, on the north-east, by the division line between lot Nos. 22 and 23 of the 15th range of the gore of Aston.

The said portion of the gore of Aston, as also the portion of the township of Horton to be annexed to the parish of St. Samuel in the county of Nicolet, comprising a territory of about 4482 acres in superficie.

———oOo———

Parish of Ste. Clothilde de Horton.

Canonical decree of the 1st July, 1870.

46 V. C. 38. ASSENTED TO THE 30TH MARCH, 1883.

For description, *vide* : folio 710.

Annexation :

Canonical decree of the 11th August, 1881.

PROCLAMATION OF THE 7th DECEMBER, 1882.

Firstly.—All that part of the 2nd range of Horton which lies north-west of the north-east branch of the River Nicolet. 2° Lots Nos. 12, 13, 14, 15, 16 17, 18, and the S. W. half of lot No. 19 of the 3rd range of the said township of Horton. 3° In the 4th range, the lots from No. 12 to No. 21 inclusively, and in the 5th range of the said township, lots Nos. 16, 17 and 18.

The parts of lots above described cover together an extent of about 4,800 acres, and are bounded on the N. W. by the parish of Sainte Eulalie ; on the east and N. E., by the parish of Saint Valère ; on the S. E. by the 5th range of Horton ; and on the S. W., partly by the N. E., branch of the river Nicolet, and partly by lots No. 11 of the 3rd and 4th ranges of Horton.

Secondly.—In township of Simpson, county of Drummond, the lots from No. 13 to No. 28 inclusively, of ranges 8th and 9th, and the whole of range 10th, made up of 28 lots.

Thirdly.—In the towpship of Wendover, county of Drummond, the lots from lot No. 1 to lot No. 9 inclusively, of ranges 10, 11 and 12.

The two tracts lastly above mentioned (part of Simpson and part of Wendover), are contiguous, and cover together an extent of about 19,000 acres. They are bounded on the N. W., partly by lots Nos. 12 of each of the 8th and the 9th ranges of Simpson and partly by lots No. 10 of the ranges 10, 11 and 12 of Wendover ; on the north-east, partly by the parish of Saint-Leonard, and partly by the eleventh range of the said township of Simp-

vers le sud-est, partie par les rangs 11 et 12 du canton de Simpson et partie par la paroisse de Sainte Elizabeth ; et vers le sud-ouest, partie par le 7e rang, partie par le neuvième rang du dit canton de Simpson, et partie par le neuvième rang du dit canton de Wendover.

MOINS : *Cette partie annexée à St-Samuel, par proclamation du 22 avril.* 1892.

———oOo———

Paroisse de St-Francois du Lac.

Edits et ordonnances du 3 mars, 1722.

Enrégistré au Bureau du Procureur Général du Roi, le 5 octobre, 1722.

Les limites pour les fins paroissiales et municipales étant les mêmes, *voir* : édits et ordonnances de même date, page 636.

MOINS : *Cette partie comprise dans St- Thomas de Pierreville, par proclamation du 30 janvier,* 1854.

MOINS : *Cette partie comprise dans N. D. de Pierreville, par proclamation du 21 juin,* 1894.

———oOo———

Paroisse de Ste-Brigitte.

Détachée partie de St. Zéphirin de Courval.

Décret canonique du 1er septembre, 1863.

PROCLAMATION DU 12 NOVEMBRE, 1863.

Les limites pour les fins paroissiales et municipales étant les mêmes, *voir* : proclamation de même date, page 675.

MOINS : *Cette partie annexée à la paroisse de Ste-Perpétue, par proclamation du 20 mai,* 1890.

———oOo———

Paroisse de St. David.

Décret canonique du 16 septembre, 1831.

PROCLAMATION DU 8 JANVIER, 1835.

Les limites pour les fins paroissiales et municipales étant les mêmes, *voir* : proclamation de même date, page 568.

MOINS : *Cette partie comprise dans St. Pie de Guire, par proclamation du 14 juin,* 1866.

———oOo———

Paroisse de St-Fulgence.

Décret canonique du 30 septembre, 1863.

PROCLAMATION DU 19 DÉCEMBRE, 1863.

Les limites pour les fins paroissiales et municipales étant les mêmes, *voir* : proclamation de même date, page 638, à municipalité de Durham-Sud, description de la paroisse civile.

MOINS : *Cette partie comprise dans la paroisse de Ste. Christine, par proclamation du 21 septem-*

son ; on the south-east, partly by the ranges 11 and 12 of the township of Simpson, and partly by the parish of Sainte Elizabeth ; and on the south-west, partly by the 7th range, and partly by the ninth range of the said township of Simpson, and partly by the ninth range of the said township of Wendover.

MINUS : *That part annexed to St. Samuel, by proclamation of the 22nd April,* 1892.

———oOo———

Parish of St. Francois du Lac.

Edicts and ordinances of the 3rd March, 1722.

Registered at the King's Attorney General's Office, on the 5th October, 1722.

The limits for parochial and municipal purposes being the same, *vide* : edicts and ordinances of same date, folio 636.

MINUS : *That part comprised in St. Thomas de Pierreville, by proclamation of the 30th January,* 1854.

MINUS : *That part comprised in N.-D.de Pierreville, by proclamation of the 21st June,* 1894.

———oOo———

Parish of Ste-Brigitte.

Detached partly from St. Zéphirin de Courval.

Canonical decree of the 1st September, 1863.

PROCLAMATION OF THE 12th NOVEMBER, 1863.

The limits for parochial and municipal purposes being the same, *vide :* proclamation of same date, folio 675.

MINUS : *That part annexed to the parish of Ste. Perpétue, par proclamation of the 20th May,* 1890.

———oOo———

Parish of St-David.

Canonical decree of the 16th September, 1831.

PROCLAMATION OF THE 8th JANUARY, 1835.

The limits for parochial and municipal purposes being the same, *vide* : proclamation of same date, folio 568.

MINUS : *That part comprised in Pie de Guire, by proclamation of the 14th June,* 1866.

———oOo———

Parish of St-Fulgence.

Canonical decree of the 30th September, 1863.

PROCLAMATION OF THE 19TH DECEMBER, 1863.

The limits for the parochial and municipal purposes being the same, *vide* : proclamation of same date, folio 638 at the municipality of South-Durham, description of civil parish.

MINUS : *That part comprised in the parish of Ste. Christine, by proclamation of the 21st Septem-*

bre, 1888 et annexée au comté de Bagot par 57 V. c. 68.

———oOo———

Paroisse de St-Antoine de la Baie du Febvre.

Décret canonique du 26 janvier, 1833.

PROCLAMATION DU 26 AVRIL, 1842.

Les limites pour les fins paroissiales et municipales étant les mêmes, *voir :* proclamation de même date, page 667.

MOINS : *Cette partie annexée à St-Jean Baptiste de Nicolet, par proclamation du 9 mars,* 1850

MOINS : *Cette partie comprise dans St-Elphège, par proclamation du 12 mars,* 1886.

———oOo———

Paroisse de St-Medard de Warwick.

Décret canonique du 1er mai, 1860.

PROCLAMATION DU 24 OCTOBRE, 1860.

Pour description, *voir* : page 759, à canton de Warwick, proclamation de même date.

Annexion :

Décret canonique du 6 septembre, 1879.

PROCLAMATION DU 22 DÉCEMBRE, 1880.

Les lots Nos. 1, 2, 3, 4, 5, 6 et 7 du 2e rang du canton de Tingwick, comprenant en tout 70 arpents de front sur 25 arpents de profondeur, et bornés comme suit : vers le nord-ouest, par le 1er rang du canton de Tingwick ; vers le nord-est, par le canton d'Arthabaska ; vers le sud-est, par le 3e rang du dit canton de Tingwick ; et vers le sud-ouest, par le lot No. 8 du dit 2e rang du susdit canton de Tingwick.

MOINS : *Cette partie annexée à Ste-Victoire, par proclamation du 9 mai,* 1864.

MOINS : *Cette partie comprise dans Ste. Elizabeth de Warwick, par proclamation du 19 février,* 1883.

———oOo———

Paroisse de St. Michel d'Yamaska.

Décret canonique du 10 août, 1833.

Pour description, *voir* : décret de même date, page 610.

———oOo———

Paroisse de St. Wenceslas.

Décret canonique du 2 octobre, 1857.

PROCLAMATION DU 18 JUILLET, 1862.

Les limites pour les fins paroissiales et municipales étant les mêmes, *voir* : proclamation de même date, page 674.

———oOo———

ber, 1888 and annexed to the county of Bagot by 5 V. c. 68.

———oOo———

Parish of St. Antoine de la Baie du Febvre.

Canonical decree of the 26th January, 1833.

PROCLAMATION OF THE 26TH APRIL, 1842.

The limits for parochial and municipal purposes being the same, *vide :* proclamation of same date, folio 667.

MINUS : *That part annexed to St. Jean Baptiste de Nicolet, by proclamation of the 9th March,* 1850.

MINUS : *That part comprised in St. Elphège, by proclamation of the 12th March,* 1886.

———oOo———

Parish of St. Medard de Warwick.

Canonical decree of the 1st May 1860.

PROCLAMATION OF THE 24th OCTOBER, 1860.

For description, *vide* : folio 759, at township of Warwick, proclamation of same date.

Annexation :

Canonical decree of the 6th September, 1879.

PROCLAMATION OF THE 22nd DECEMBER, 1880.

The lots Nos. 1, 2, 3, 4, 5, 6 and 7 of the 2nd range of the township of Tingwick, containing in all 70 arpents in front by 25 arpents in depth, and bounded as follows : towards the north-west, by the 1st range of the township of Tingwick ; towards the north-east, by the township of Arthabaska ; towards the south-east, by the 3rd range of the said township of Tingwick ; and towards the south-west, by the lot No. 8 of the said 2nd range of the above mentioned township of Tingwick.

MINUS : *That part annexed to Ste. Victoire, by proclamation of the 9th May,* 1864.

MINUS : *That part comprised in Ste. Elizabeth de Warwick, by proclamation of the 19th February,* 1883.

———oOo———

Parish of St. Michel d'Yamaska.

Canonical decree of the 10th August, 1833.

For description, *vide :* decree of same date folio 610.

———oOo———

Parish of St. Wenceslas.

Canonical decree of the 2nd October, 1857.

PROCLAMATION OF THE 18th JULY, 1862.

The limits for parochial and municipal purposes being the same, *vide :* proclamation of same date, folio 674.

———oOo———

Paroisse de St. Pie De Guire.

Détachée de St. David.

Décret canonique du 22 janvier, 1866.

PROCLAMATION DU 14 JUIN, 1866.

Les limites pour les fins paroissiales et municipales étant les mêmes, *voir* : proclamation de même date, page 632.

———oOo———

Paroisse de Ste. Helene de Chester Est.

Décret canonique du 13 septembre, 1860.

PROCLAMATION DU 18 DECEMBRE, 1860.

Comprendra une étendue de territoire d'environ 5 milles de front sur environ 6½ milles de profondeur, bornée comme suit, savoir : vers le nord, par la paroisse de St. Norbert d'Arthabaska ; vers l'est, par le premier rang du canton d'Halifax ; vers le sud, par le canton de Wolfstown ; et vers l'ouest, par Chester-Ouest. La dite paroisse ainsi bornée comprenant les lots depuis No. 1 au No. 26 inclusivement, dans les 1er, 2e, 3e, 4e et 5e rangs du canton de Chester-Est.

———oOo———

La paroisse de St. Majorique.

Détachée de St. Frédéric de Drummondville.

Décret canonique du 8 avril, 1888.

PROCLAMATION DU 17 SEPTEMBRE, 1888.

Tout le territoire comprenant les lots Nos. dix-sept, dix-huit, dix-neuf, vingt, vingt-et-un, vingt-deux, vingt-trois, vingt-quatre, vingt-cinq, vingt-six, vingt-sept et vingt-huit des cinq premiers rangs du dit canton de Grantham, ainsi que les abouts qui se trouvent vis-à-vis des dits lots entre le premier et deuxième rangs. La dite paroisse sera circonscrite et bornée comme suit, savoir : au nord-est, par la rivière Saint-François ; au sud-est, par la ligne nord-ouest du lot numéro seize dans chacun des dits cinq premiers rangs ; au sud-ouest, par la ligne nord-est du sixième rang du canton Grantham ; et au nord-ouest, par la ligne nord-ouest du dit canton. La dite paroisse de Saint-Majorique comprenant un territoire d'environ treize mille sept cent vingt-huit acres en superficie.

———oOo———

La paroisse de St. Aime de Kingsey Falls.

Détachée de la paroisse de Ste. Elizabeth de Warwick.

Parish of St. Pie De Guire.

Detached from St. David.

Canonical decree of the 22nd January, 1866.

PROCLAMATION OF THE 14TH JUNE, 1866.

The limits for parochial and municipal purposes being the same, *vide :* proclamation of same date, folio 632.

———oOo———

Parish of Ste. Helene of East Chester.

Canonical decree of the 13th September, 1860.

PROCLAMATION OF THE 18th DECEMBER, 1860.

Shall comprise an extent of territory of about 5 miles in front by the depth of about 6½ miles, bounded as follows, to wit : towards the north, by the parish of St. Norbert d'Arthabaska ; towards the east, by the 1st range of the township of Halifax ; towards the south, by the township of Wolfstown ; and towards the west, by Chester-West. The said parish so bounded comprising the lots from No. 1 to No. 26 inclusive, in the 1st, 2nd, 3rd, 4th and 5th ranges of the township of East-Chester.

———oOo———

The parish of St. Majorique.

Detached from St. Frédéric de Drummondville.

Canonical decree of the 8th April, 1888.

PROCLAMATION OF THE 17th SEPTEMBER, 1888.

All the territory comprising the lots Nos. seventeen, eighteen, nineteen, twenty, twenty-one, twenty-two, twenty-three, twenty-four, twenty-five, twenty-six, twenty-seven and twenty-eight of the five first ranges of the township of Grantham, also the ends which are opposite the said lots between the first and second ranges. The said parish shall be circumscribed and bounded as follows, to wit: to the north-east, by River Saint François; to the south-east, by the north-west line of lot No. sixteen in each of the said first five ranges ; to the south-west, by the north-east line of the sixth range of the township Grantham; and to the north-west, by the north-west line of the said township. The said parish of Saint Majorique comprising a territory of about thirteen thousand seven hundred and twenty-eight acres in superficies.

———oOo———

The parish of St. Aime de Kingsey Falls.

Detached from the parish of Ste. Elizabeth de Warwick.

Décret canonique du 3 mars, 1886.

PROCLAMATION DU 28 MAI, 1886.

Tout le territoire borné au nord-est, par la ligne de division entre les lots Nos. 26 et 25, dans le premier rang du canton Warwick, ainsi que dans le premier rang du canton de Tingwick, allant vers le sud-est, jusqu'à la ligne de séparation entre le premier et le deuxième rang du canton de Tingwick ; de là, vers le sud-ouest, par la ligne de division entre le premier et deuxième rang de Tingwick, jusqu'à la rencontre de la ligne qui sépare le canton Kingsey du canton Tingwick ; de là, vers le sud-est, par cette dernière ligne, jusqu'à la ligne de séparation entre le canton Kingsey et le canton Shipton ; puis allant vers le sud-ouest, par la dite ligne de séparation entre le canton Kingsey et le canton Shipton, jusqu'à la ligne de séparation entre les rangs dix et onze, du canton Kingsey ; de là, vers le nord-ouest, par la ligne qui sépare le dixième rang du onzième rang du canton Kingsey, jusqu'à la ligne de division entre les Nos. vingt et vingt et un du onzième rang ; puis allant vers le nord-est, par la dite ligne de division entre les Nos. vingt et vingt et un du onzième rang, jusqu'à la rencontre de la ligne entre les rangs onze et douze ; puis vers le sud-est, par la ligne de séparation entre les rangs onze et douze, jusqu'à la ligne entre les lots Nos. douze et treize du douzième rang ; puis vers le nord-est, par la ligne entre les lots Nos. douze et treize des douzième et treizième rangs du canton Kingsey, jusqu'à la rencontre de la ligne de séparation entre les cantons Kingsey et Warwick ; de là, vers le sud-est, par cette dernière ligne de division entre les cantons Kingsey et Warwick, jusqu'à la ligne de division entre les rangs un et deux du canton Warwick ; de là, enfin vers le nord-est, par la ligne qui sépare les dits rangs un et deux de Warwick, jusqu'à la rencontre de la ligne de séparation dite entre les lots Nos. vingt-six et vingt-cinq du canton de Warwick, étant le point de départ. La dite paroisse de Saint-Aimé de Kingsey Falls, formant un territoire d'à peu près de dix mille neuf cent quatre-vingt-quatre acres en superficie.

Canonical decree of the 3rd March, 1886.

PROCLAMATION OF THE 28th MAY, 1886.

All the territory bounded to the north-east, by the division line between lots Nos. 26 and 25, in the first range of the township of Warwick, as well as in the first range of the township of Tingwick, running towards the south-east, to the division line between the first and the second ranges of the township of Tingwick ; thence, towards the south-west, by the division line between the first and second ranges of Tingwick, to where it meets the line which separates the township of Kingsey from the township of Tingwick ; thence towards the south-east, by this last line, to the division line between the township of Kingsey, and the township of Shipton ; then running towards the south-west, by the said division line between the township of Kingsey, and the township of Shipton, to the division line between ranges ten and eleven, of the township of Kingsey ; thence, towards the north-west, by the line which separates the tenth range from the eleventh range of the township of Kingsey, to the division line between Nos. twenty and twenty-one, of the eleventh range ; then, running towards the north-east, by the said division line between Nos. twenty and twenty-one, of the eleventh range, to where it meets the line between ranges eleven and twelve ; then, towards the south-east, by the division line between ranges eleven and twelve, to the line between lots Nos. twelve and thirteen, of the twelfth range ; then towards the north-east, by the line between lots Nos. twelve and thirteen of the twelfth and thirteenth ranges of the township of Kingsey, to where it meets the division line between the townships of Kingsey and Warwick ; thence, towards the south-east, by this last division line between the townships of Kingsey and Warwick, to the division line between renges one and two, of the township of Warwick ; thence, finally, towards the north-east, by the line which separates the said ranges one and two of Warwick, to where it meets the division line between lots Nos. twenty-six and twenty-five of the said township of Warwick, being the starting point. The said parish of Saint Aimé de Kingsey Falls, forming a territory of about ten thousand nine hundred and eighty-four acres, in superficies.

———oOo———

Paroisse de St. Pierre de Durham.

Décret canonique du 18 décembre, 1861.

PROCLAMATION DU 25 AOUT, 1862.

Pour description, *voir* : proclamation de

Parish of St. Pierre de Durham.

Canonical decree of the 18th December, 1861.

PROCLAMATION OF THE 25th AUGUST, 1862.

For description, *vide* : proclamation of

même date, à la municipalité de L'Avenir, page 601.

Annexion :

Décret canonique du 12 novembre, 1869.

PROCLAMATION DU 15 FÉVRIER, 1870.

Cette partie du canton de Wickham, étant un territoire extra-paroissial et contigu à la paroisse de St. Pierre de Durham, comprenant une étendue de terrain d'environ sept cent quatre-vingts acres en superficie, savoir : le lot numéro quatre, la moitié nord-est du lot numéro cinq, la moitié nord-est du lot numéro six, le lot numéro sept, à l'exception de quatre arpents ou environ de terrain formant le coin sud-ouest du dit lot, dans le second rang de la Longue-Pointe de Wickham et les lots quatre, cinq, six et sept du premier rang de la même Longue-Pointe ; les dits lots et parties de lots bornés comme suit : au nord-est et à l'est, par la rivière Saint-François ; au sud, partie par la rivière Saint-François, et partie par la ligne qui a séparé jusqu'à la date du présent décret les dits lots de la dite paroisse de Saint-Pierre de Durham ; et à l'ouest, partie par le terrain que possède Léonard Manseau, sur les lots numéros cinq, six, sept du second rang de la dite Longue-Pointe et partie par la ligne qui borne le dit canton de Wickham.

Annexion :

Décret canonique du 10 août, 1888.

PROCLAMATION DU 31 OCTOBRE, 1888.

Détacher du canton de Wickham, et d'annexer à la paroisse de Saint-Pierre de Durham, dans le même comté, dans le diocèse susdit, comme suit, savoir : Tout le territoire comprenant les lots Nos. quatre, cinq et six du premier rang, et les lots Nos. quatre, cinq, six, sept, huit, neuf, dix, onze, douze et treize du deuxième, troisième, quatrième, cinquième et sixième rangs du dit canton de Wickham, ainsi que tous les lots compris dans les rangs un et deux de la Longue-Pointe qui fait aussi partie du dit canton.

Cette partie du canton Wickham est bornée au nord-est, par la rivière Saint-François; au sud-est, par la ligne divisant les lots Nos. trois et quatre dans les premier, deuxième, troisième, quatrième, cinquième et sixième rangs ; au sud-ouest, par la ligne divisant les sixième et septième rangs ; enfin au nord, par la ligne divisant les lots Nos. treize et quatorze dans les deuxième, troisième, quatrième, cinquième et sixième rangs. La dite partie du canton de Wickham à être annexée

same date, at the municipality of L'Avenir, folio 601.

Annexation :

Canonical decree of the 12th November, 1869.

PROCLAMATION OF THE 15th FEBRUARY, 1870.

That part of the township of Wickham, being an extra-parochial territory and contiguous to the parish of St-Pierre de Durham, comprising an extent of land of about seven hundred and eighty acres in superficies, that is to say : the lot number four, the north-east half of the lot number five, the north-east half of the lot number six, the lot number seven, with the exception of four arpents or thereabouts, forming the south-west corner of the said lot, in the second range of the Long Point of Wickham, and the lots numbers four, five, six and seven, in the first range of the said Long Point ; the said lots and parts of lots being bounded as follows : on the north-east and east, by the river St. Francis ; on the south, partly by the river St. Francis and partly by the line which has separated up to the present time, the said lots from the said parish of St. Pierre de Durham ; and on the west, partly by the land possessed by Léonard Manseau, in the lots numbers five, six and seven, in the second range of the said Long Point, and partly by the line which bounds the said township of Wickham.

Annexation :

Canonical decree of the 10th August, 1888.

PROCLAMATION OF THE 31st OCTOBER, 1888.

Detach from the township of Wickham and to be annexed to the parish of Saint Pierre de Durham, in the same county, in the diocese aforesaid, to be as follows, that is to say : All the territory comprising the lots Nos. four, five and six in the first range, and the lots Nos. four, five, six, seven, eight, nine, ten, eleven, twelve and thirteen, of the second, third, fourth, fifth and sixth ranges of the said township of Wickham, also all the lots comprised in the first and second ranges of the Long Point which also forms part of the said township.

This part of the township of Wickham is bounded to the north-east, by River Saint François ; to the south-east, by the line dividing the lots Nos. three and four in the first, second, third, fourth, fifth and sixth ranges ; to the south-west, by the line dividing the sixth and seventh ranges ; finally, to the north, by the line dividing the lots Nos. thirteen and fourteen, in the second, third, fourth, fifth and sixth ranges. The said part of the township Wickham to be annexed to

à la paroisse de Saint-Pierre de Durham forme un territoire d'environ dix-huit milles en superficie.

———oOo———

Paroisse de Ste. Angele de Laval.

Détachée de Bécancour.

Décret canonique du 19 septembre, 1868.

PROCLAMATION DU 8 SEPTEMBRE 1870.

Les limites pour les fins paroissiales et municipales étant les mêmes, *voir :* proclamation de même date, page 677.

Annexion :

Détachée de St. Grégoire le Grand.

Décret canonique du 27 août, 1880.

PROCLAMATION DU 22 DECEMBRE, 1880.

Pour description voir : proclamation de même date, page 678.

———oOo———

Paroisse de St. Louis de Blandford.

Décret canonique du 11 juillet, 1848.

Cette paroisse comprend parties des cantons de Bulstrode et de Blandford, et l'augmentation de Somerset, et les 7e, 8e, 9e, 10e et 11e rangs de Maddington, lesquels rangs appartiennent à Ste. Gertrude pour les fins civiles, mais il n'y a pas de chemins pour communiquer avec les autres rangs du même canton.

MOINS : *Cette partie comprise dans Ste. Anne du Sault, par proclamation du 15 octobre, 1888, et 52 V. c. 61.*

———oOo———

Paroisse de St. Christophe d'Arthabaska.

Décret canonique du 24 septembre, 1851.

PROCLAMATION DU 20 AVRIL, 1853.

Pour description, *voir :* proclamation de même date pour la paroisse civile de Saint-Christophe, page 726.

Annexion :

Décret canonique du 25 novembre, 1863.

PROCLAMATION DU 9 MAI, 1864.

Cette partie de la paroisse de Ste. Victoire, comprenant les septième et huitième lots, dans les 1er, 2e, 3e, 4e et 5e rangs du canton d'Arthabaska ; lequel territoire est borné comme suit : au nord-ouest, par la ligne qui sépare le huitième lot du neuvième dans les dits 1er, 2e, 3e, 4e et 5e rangs du dit canton ; au nord-est, partie par la ligne qui sépare le 5e rang du 6e du dit canton ; au sud-est, par la ligne qui sépare le sixième lot du sep-

the parish Saint Pierre de Durham, forms a territory of about eighteen miles in superficies.

———oOo———

Parish of Ste. Angele de Laval.

Detached from Bécancour.

Canonical decree of the 19th September, 1868.

PROCLAMATION OF THE 8th SEPTEMBER, 1870.

The limits of parochial and municipal purposes being the same, *vide :* proclamation of the same date, folio 677.

Annexation :

Detached from St. Grégoire le Grand.

Canonical decree of the 27th August, 1880.

PROCLAMATION OF THE 22nd DECEMBER, 1880.

For description, *vide* : proclamation of same date, folio 678.

———oOo———

Parish of St. Louis de Blandford.

Canonical decree of the 11th July, 1848.

This parish comprises part of the townships of Bulstrode and Blandford, and the augmentation of Somerset, and the 7th, 8th, 9th, 10th and 11th ranges of Maddington, which ranges belong to Ste. Gertrude for civil purposes, but have no roads to communicate with the other ranges of the same township.

MINUS : *That part comprised in Ste. Anne du Sault, by proclamation of the 15th October, 1888, and 52 V. c. 61.*

———oOo———

Parish of St. Christophe d'Arthabaska.

Canonical decree of the 24th September, 1851.

PROCLAMATION OF THE 20TH APRIL, 1853.

For description, *vide* : proclamation of same date, for the civil parish of St. Christophe, folio 726.

Annexation :

Canonical decree of the 25th November, 1863.

PROCLAMATION OF THE 9th MAY, 1864.

That part of the parish of Ste. Victoire, comprising the lots seven and eight, in the 1st, 2nd, 3rd, 4th and 5th ranges of the township of Arthabaska, which territory is bounded as follows ; to the north-west, by the line which separates the eighth lot from the ninth in the said 1st, 2nd, 3rd, 4th and 5th ranges of the said township ; to the north-east, by the line which separates the 5th range from the 6th of the said township ; to

tième dans les dits 1er, 2e, 3e, 4e et 5e rangs du dit canton ; au sud-ouest, par le canton de Warwick.

MOINS : *Cette partie comprise dans St. Victoire, par proclamation du 9 mai,* 1864.

Annexion :

Détachée de St. Norbert.

Décret canonique du 11 décembre, 1893.

PROCLAMATION DU 22 FEVRIER, 1894.

La partie de la paroisse de St. Norbert, dans le canton d'Arthabaska, à être annexée à la paroisse de Saint-Christophe, aussi dans le canton d'Arthabaska, comté d'Arthabaska, est formé d'un territoire comprenant les huit premiers lots du sixième rang du canton d'Arthabaska, étant les lots de terre numéros deux cent cinq, inclusivement, jusqu'au lot No. deux cent vingt-huit aussi inclusivement, du cadastre officiel pour la paroisse de Saint-Norbert d'Arthabaska. Le dit territoire est borné comme suit, savoir : au nord-est, par la ligne de séparation entre les sixième et septième rangs du canton d'Arthabaska ; au sud-ouest, par la ligne de séparation entre les cinquième et sixième rangs du canton d'Arthabaska, la dite ligne étant le front des susdits lots annexés ; au sud-est, par la ligne séparant le sixième rang du canton de Chester du sixième rang du canton d'Arthabaska, la dite ligne étant la limite sud-est du lot de terre No. deux cent cinq, du cadastre officiel pour la paroisse Saint-Norbert d'Arthabaska; au nord-ouest, par la ligne servant de limite nord-ouest au lot de terre portant le No. deux cent vingt-huit, du cadastre officiel pour la paroisse de Saint-Norbert d'Arthabaska, la dite limite étant aussi la ligne de séparation entre les huitième et neuvième lots du sixième rang du canton d'Arthabaska.

Le dit territoire annexé à la paroisse Saint-Christophe d'Arthabaska, formant une superficie d'environ seize cents acres, plus ou moins.

———oOo———

Paroisse de St. Thomas de Pierreville.

Détachée de St. François du Lac.

Décret canonique du 6 octobre, 1853.

PROCLAMATION DU 30 JANVIER, 1854.

Les limites pour les fins municipales et paroissiales étant les mêmes, *voir* : proclamation de même date, page 633.

the south-east, by the line which separates the sixth lot from the seventh, in the said 1st, 2nd, 3rd, 4th and 5th ranges of the said township ; to the south-west, by the township of Warwick.

MINUS : *That part comprised in Ste. Victoire. by proclamation of the 9th May,* 1864.

Annexation

Detached from St. Norbert.

Canonical decree of the 11th December, 1893.

PROCLAMATION OF THE 22nd FEBRUARY, 1894.

That part of the parish of St. Norbert, in the township of Arthabaska, to be annexed to the parish of Saint-Christophe, also in the township of Arthabaska, county of Arthabaska, is composed of a territory comprising the eight first lots of the sixth range of the township of Arthabaska, being lots of land number two hundred and five inclusively, to lot number two hundred and twenty-eight inclusively, of the official cadastre for the parish of Saint Norbert d'Arthabaska. The said territory is bounded as follows, to wit : on the north-east, by the division line between the sixth and seventh ranges of the township of Arthabaska ; on the south-west, by the division line between the fifth and sixth ranges of the township of Arthabaska, the said line being the front of the said lots herein above annexed ; on the south-east by the line dividing the sixth range of the township of Chester from the sixth range of the township of Arthabaska, the said line being the south-eastern limit of lot of land number two hundred and five, of the official cadastre for the parish of Saint Norbert d'Arthabaska; on the north-west, by the line marking the north-western limit of the lot of land bearing the number two hundred and twenty-eight of the official cadastre for the parish of Saint Norbert d'Arthabaska, said limit being also the division line between the eighth and ninth lots of the sixth range of the township of Arthabaska.

The said territory annexed to the parish of Saint Christophe d'Arthabaska, forming an area of about sixteen hundred acres, more or less.

———oOo———

Parish of St. Thomas de Pierreville.

Détached from St. François du Lac.

Canonical decree of the 6th October, 1853.

PROCLAMATION OF THE 30th JANUARY, 1854.

The limits for parochial and municipal purposes being the same, *vide :* proclamation of same date, folio 633.

MOINS : *Cette partie comprise dans St. Elphège, par proclamation du 12 mars, 1886.*

MOINS : *Cette partie comprise dans N. D. de Pierreville, par proclamation du 21 juin, 1894.*

———oOo———

La paroisse de St. Elphege.

Détachée partie de St. Antoine de la Baie du Febvre, partie de St. Thomas de Pierreville et partie de St. Zéphirin de Courval.

Décret canonique du 19 avril, 1886.

PROCLAMATION DU 12 MARS, 1886.

Pour description, *voir* : proclamation de même date, page 804.

***Annexion* et *Moins* :**

49-50 V. C. 54. SANCTIONNE LE 21 JUIN, 1886

Pour description, *voir* : même statut à la page 806.

———oOo———

Paroisse de St. Leonard.

Détachée de St. Frédéric de Drummondville et de Ste. Monique.

Décret canonique du 2 octobre, 1857.

PROCLAMATION DU 18 JUILLET, 1862.

Les limites pour les fins paroissiales et municipales étant les mêmes, *voir* : proclamation de même date, page 669.

Annexion :

Détachée de Ste. Monique.

Décrets canoniques du 6 septembre 1866 et 8 février, 1876.

PROCLAMATION DU 9 MAI, 1876.

Pour description, *voir* : proclamation de même date, page 669.

MOINS : *Cette partie comprise dans St. Samuel, par 41 V. c. 26.*

———oOo———

Paroisse de St. Albert de Warwick.

Décret canonique du 8 mars, 1877.

PROCLAMATION DU 12 DECEMBRE, 1877.

Les limites pour les fins paroissiales et municipales, étant les mêmes, *voir :* proclamation de même date, page 758.

MOINS : *Cette partie comprise dans Ste. Elizabeth, par proclamation du 19 février,* 1883.

MOINS : *Cette partie annexée à Ste. Victoire, par proclamation du 9 mai,* 1864.

———oOo———

MINUS : *That part comprised in St. Elphège, by proclamation of the 12th March,* 1886.

MINUS : *That part comprised in N. D. de Pierreville, by proclamation of the 21st June,* 1894.

———oOo———

The parish of St. Elphege.

Detached partly from St. Antoine de la Baie du Febvre, partly from St. Thomas de Pierreville and partly from St. Zephirin de Courval.

Canonical decree of the 19th April, 1886.

PROCLAMATION OF THE 12TH MARCH, 1886.

For description, *vide*: proclamation of same date, folio 804.

***Annexation* and *Minus* :**

49-50 V. C. 54. ASSENTED TO THE 21ST JUNE, 1886.

For description, *vide* : same statute at folio 806.

———oOo———

Parish of St. Leonard.

Detached from St. Frédéric de Drummondville and Ste. Monique.

Canonical decree of the 2nd October, 1857.

PROCLAMATION OF THE 18th JULY, 1862.

The limits for parochial and municipal purposes being the same, *vide :* proclamation of same date, folio 669.

Annexation :

Detached from Ste. Monique.

Canonical decrees of the 6th September 1866 and 8th February, 1876.

PROCLAMATION OF THE 9th MAY, 1876.

For description, *vide* : proclamation of same date, folio 669.

MINUS : *That part comprised in St. Samuel, by 41 V. c. 26.*

———oOo———

Parish of St. Albert de Warwick.

Canonical decree of the 8th March, 1877.

PROCLAMATION OF THE 12th DECEMBER, 1877.

The limits for parochial and municipal purposes being the same, *vide :* proclamation of same date, folio 758.

MINUS : *That part comprised in Ste. Elizabeth, by proclamation of the 19th February,* 1883.

MINUS : *That part annexed to Ste. Victoire, by proclamation of the 9th May,* 1864.

———oOo———

Paroisse de Ste. Victoire.

Détachée de St. Christophe.

Décret canonique du 12 septembre, 1863.

PROCLAMATION DU 26 NOVEMBRE, 1863.

Pour description, *voir* : municipalité de Victoriaville, à *annexion*, proclamation de même date, page 684.

Annexion :

Décret canonique du 25 novembre, 1863.

PROCLAMATION DU 9 MAI, 1864.

Cette partie du canton de Warwick, comprenant les lots 1, 2, 3, 4, 5 et 6 du 5e rang du dit canton, étant partie de la paroisse de St. Médard de Warwick, et les lots 1, 2, 3, 4, 5 et 6 du 6e rang du dit canton, étant partie de la paroisse de St. Albert de Warwick, telle qu'érigée canoniquement.

Annexion :

Décret canonique du 20 septembre, 1871.

PROCLAMATION DU 26 OCTOBRE, 1877.

Cette étendue de territoire comprenant les trois premiers lots de terre (numéros un, deux et trois), dans le septième rang du canton de Warwick, dans les comté et district d'Arthabaska, contenant six cent trente acres en superficie, et bornée comme suit : au nord-est, par le canton d'Arthabaska ; au sud-ouest, par le lot numéro quatre ; au sud-est, par le sixième rang ; et au nord-ouest, par le huitième rang du dit canton de Warwick.

Annexion :

Décret canonique du 23 janvier, 1867.

PROCLAMATION DU 26 JANVIER, 1870.

Toute cette étendue de territoire comprenant les lots numéros seize, dix-sept, dix-huit, dix-neuf, vingt, vingt et un, vingt-deux, vingt-trois, vingt-quatre, vingt-cinq et vingt-six, dans le douzième rang de la paroisse de Saint-Eusèbe de Stanfold, à l'exception toutefois des trois-quarts nord-est du dit lot numéro seize.

MOINS : *Cette partie annexée à Saint-Christophe, par proclamation du 9 mai, 1864.*

Annexion

Détachée de St. Norbert d'Arthabaska.

Décret canonique du 13 décembre, 1888.

PROCLAMATION DU 11 MARS, 1889.

Tout le territoire borné comme suit, savoir: au nord, par la ligne entre les cantons Stanfold et Arthabaska ; au nord-est, par la ligne entre les septième et huitième rangs d'Ar-

Parish of Ste. Victoire.

Detached from St. Christophe.

Canonical decree of the 12th September, 1863.

PROCLAMATION OF THE 26th NOVEMBER, 1863.

For description, *vide* : municipality of Victoriaville, at *annexation*, proclamation of same date, folio 684.

Annexation :

Canonical decree of the 25th November, 1863.

PROCLAMATION OF THE 9th MAY, 1864.

That part of the township of Warwick, comprising lots 1, 2, 3, 4, 5 and 6 of the 5th range of the said township, being part of the parish of Saint-Médard de Warwick, and lots 1, 2, 3, 4, 5 and 6 of the 6th range of the said township, being part of the parish of Saint Albert de Warwick, as canonically erected.

Annexation :

Canonical decree of the 20th September, 1871.

PROCLAMATION OF THE 26th OCTOBER, 1877.

That extent of territory consisting of the three first lots of land, (numbers one, two and three) in the seventh range of the townshid of Warwick, in the county and district of Arthabaska, containing six hundred and thirty acres in superficies, and bounded as follows : on the north-east, by the township of Arthabaska ; on the south-west, by the lot number four ; on the south-east, by the sixht range ; and on the north-west, by the eighth range of the said township of Warwick.

Annexation :

Canonical decree of the 23rd January, 1867.

PROCLAMATION OF THE 26TH JANUARY, 1870.

All that extent of territory comprising the lots numbers sixteen, seventeen, eighteen, nineteen, twenty, twenty-one, twenty-two, twenty-three, twenty-four, twenty-five and twenty-six in the twelfth range of the parish of Saint Eusèbe de Stanfold, with the exception however of the north-east three quarters of the said lot number sixteen.

MINUS : *That part annexed to St. Christophe, by proclamation of the 9th May*, 1864.

Annexation :

Detached from St. Norbert d'Arthabaska.

Canonical decree of the 13th December, 1888.

PROCLAMATION OF THE 11th MARCH, 1889.

All the territory bounded as follows, to wit : to the north, by the line between the townships Stanfold and Arthabaska ; to the north-east, by the line between the seventh

thabaska ; au sud-est, par la ligne entre les lots Nos. huit et neuf dans les sixième et septième rangs d'Arthabaska ; au sud-ouest, par la ligne entre les cinquième et sixième rangs d'Arthabaska, le dit territoire étant formé des lots neuf, dix, onze et douze du sixième rang, des lots Nos. neuf, dix et onze du septième rang d'Arthabaska, les dits lots désignés par les Nos. 229, 230, 231, 232, 233, 234, 234, 236, 237, 238, 239, 240, 241, 242, 243, 244, 245, 246, 279, 280, 281, 282, 283, 284, 285, 286, 287 du cadastre officiel de la paroisse de Saint-Norbert d'Arthabaska, comprenant une superficie de quatorze cent quatre-vingt-quinze acres, plus ou moins.

Annexion :

Détachée de la paroisse de St. Valère de Bulstrode.

Décret canonique du 23 décembre, 1865.

PROCLAMATIJON DU 28 MARS, 1890.

Tout le territoire comprenant :

1. Les lots portant les numéros un, deux, trois, du neuvième rang du canton Bulstrode; cette étendue de terrain, d'une superficie de six cent cinquante acres, étant désignée par les numéros 493. 494, 495, 496, 497 du cadastre officiel du canton de Bulstrode.

2. Les lots portant les numéros un. deux, trois du dixième rang du canton Bulstrode ; cette étendue de terrain, d'une superficie de six cent quarante-cinq acres, étant désignée par les Nos. 498, 499, 500, 501, 502, 503, 504, 505, 506, 507, 508, 509, 510, 511, 512 du cadastre officiel du canton de Bulstrode.

3. Les lots portant les numéros un, deux trois du onzième rang de Bulstrode ; cette étendue de terrain d'une superficie de six cent vingt-cinq acres, étant désignée par les Nos. 698, 699, 700, 701, 702, 703, 704, 705, 706, 707, 708, 709, 710, 711, 712, 713, 714, 715 du cadastre officiel de Bulstrode.

4. Les lots portant les numéros un, deux, trois, quatre et cinq et la partie du No. six, au nord de la rivière du Loup, (branche de Nicolet), dans le douzième rang de Bulstrode ; cette étendue de terrain d'une superficie de onze cent quatre-vingt-treize acres, étant désignés par les numéros 716, 717, 718, 719, 720, 721, 722, 723, 724, 725, 726, 727, 728, 729, 730, 731, 732, 733, 734 du cadastre officiel du canton de Bulstrode.

Le tout est borné au nord, partie par le onzième rang et partie par le huitième rang de Bulstrode ; à l'est, par le canton Stanfold ; au sud, par le canton Arthabaska ; et à l'ouest, une partie par le lot No. 7 du dou-

and eighth ranges of Arthabaska ; to the south-east, by the line between the lots numbers eight and nine in the sixth and seventh ranges of Arthabaska ; to the south-west, by the line between the fifth and the sixth ranges of Arthabaska, the said territory being formed of lots nine, ten, eleven, twelve of the sixth range of lots Nos. nine, ten, eleven of the seventh range of Arthabaska, the said lots designated by Nos. 229, 230, 231, 232, 233, 234, 235, 236, 237, 238, 239, 240, 241, 242, 243, 244, 245, 246, 279, 280, 281, 282, 283, 284, 285, 286, 287 of the official cadastre for the parish of Saint Norbert d'Arthabaska, comprising a superficies of fourteen hundred and ninety-five acres, more or less.

Annexation :

Detached from the parish of St. Valère de Bulstrode.

Canonical decree of the 23rd December, 1865.

PROCLAMATION OF THE 28th MARCH, 1890.

All the territory comprising :

1. The lots bearing numbers one, two, three of the ninth range of the township Bulstrode, this extent of land, having a superficie of six hundred and fifty acres, and being designated under the numbers 493, 494, 495, 496, 497, of the official cadastre of the township Bulstrode.

2. The lots bearing numbers one, two, three of the tenth range of the township Bulstrode, this extent of land, having a superficie of six hundred and forty-five acres, being designated under the numbers 498, 499, 500, 501, 502, 503, 504, 505, 506, 507, 508, 509, 510, 511, 512 of the official cadastre of the township of Bulstrode.

3. The lots bearing numbers one, two, three of the eleventh range of Bulstrode, this extent of land, having a superficie of six hundred and twenty-five acres, being designated under the numbers 698, 699, 700, 701, 702, 703, 704, 705, 706, 707, 708, 709, 710, 711, 712, 713, 714, 715 of the official cadastre of Bulstrode.

4. The lots bearing numbers one, two, three, four, five and the part of No. six, on the north side of the Rivière-du-Loup, (branche of Nicolet), in the twelfth range of Bulstrode, this extent of land, having a superficie of eleven hundred and ninety-three acres, being designated under the numbers 716, 717, 718, 719, 720, 721, 722, 723, 724, 725, 726, 727, 728, 729, 730, 731, 732, 733, 734 of the official cadastre of the township Bulstrode.

The whole is bounded to the north, partly by the eleventh range and partly by the eighth range of Bulstrode ; to the east, by the township Stanfold ; to the south, by the township Arthabaska ; and to the west, partly by

zième rang et la rivière du Loup et une partie par les lots Nos. quatre des rangs neuvième, dixième et onzième de Bulstrode, la dite partie démembrée de la paroisse de Saint-Valère, à être annexée à la paroisse de Sainte-Victoire, formant une superficie totale de trois mille cent acres.

MOINS : *Les lots Nos.* 1, 2 *et* 3 *du* 9e *rang du canton Bulstrode compris dans N. D. du St. Rosaire, par proclamation du* 14 *mars*, 1894.

———oOo———

Paroisse de St. Zephirin de Courval.

Décret canonique du 18 mai 1828.

PROCLAMATION DU 13 JANVIER, 1835.

Les limites pour les fins paroissiales et municipales étant les mêmes, *voir :* proclamation de même date, page 640.

MOINS : *Cette partie comprise dans Ste. Brigitte des Saults, par proclamation du* 12 *novembre*, 1863.

MOINS : *Cette partie comprise dans St. Elphège, par proclamation du* 12 *mars*, 1886.

Annexion :

Détachée de St. Elphège.

Les lots Nos. 492, 493 et 494 du cadastre de St. Zéphirin.

49-50 V. c. 54. SANCTIONNE LE 21 JUIN, 1886.

MOINS : *Les lots Nos.* 524, 525 *et* 739 *du cadastre de St. Zéphirin annexés à St. Elphège, par* 49-50 *V. c.* 54.

———oOo———

Paroisse de Ste. Elizabeth.

Détachée de St. Médard de Warwick.

Décret canonique du 2 octobre, 1872.

PROCLAMATION DU 19 FEVRIER, 1883.

Les limites paroissiales et municipales étant les mêmes, *voir* : proclamation de même date, page 764.

MOINS : *Cette partie comprise dans la paroisse de St. Aimé de Kingsey Falls, par proclamation du* 28 *mai*, 1886.

———oOo———

Paroisse de St Guillaume.

Décret canonique du 24 avril, 1833.

PROCLAMATION DU 3 JUIN, 1842.

Les limites pour les fins paroissiales et municipales étant les mêmes, *voir* : proclamation de même date, page 632.

MOINS : *Cette partie comprise dans St. Bonaventure d'Upton, par proclamation du* 9 *juin*, 1856.

———oOo———

the lot No. 7, of the 12th range and the Rivière-du-Loup, and partly by the lots Nos. four of the ninth, tenth and eleventh ranges of Bulstrode, the said part dismembered from the parish of Saint Valère, to be annexed to the parish of Sainte Victoire, forming a total area of three thousand and one hundred acres.

MINUS : *Lots Nos.* 1, 2 *and* 3 *of the* 9*th range of the township Bulstrode comprised in N. D. du St. Rosaire: by proclamation of the* 14*th March*, 1894.

———oOo———

Parish of St. Zephirin de Courval.

Canonical decree of the 18th May, 1828.

PROCLAMATION OF THE 13th JANUARY, 1835.

The limits for parochial and municipal purposes being the same, *vide :* proclamation of same date, folio 640.

MINUS : *That part comprised in Ste. Brigitte des Saults, by proclamation of the* 12*th November*, 1863.

MINUS : *That part comprised in St. Elphège, by proclamation of the* 12*th March*, 1886.

Annexation :

Detached from St. Elphège.

Lots Nos. 492, 493 and 494 of the cadastre of St. Zéphirin.

49-50 V. c. 54. ASSENTED TO THE 21ST JUNE, 1886.

MINUS : *Lots Nos.* 524, 525 *and* 739 *of the cadastre of St. Zéphirin annexed to St. Elphège, by* 49-50 *V. c.* 54.

———oOo———

Parish of Ste. Elizabeth.

Detached from St. Médard de Warwick.

Canonical decree of the 2nd October, 1872.

PROCLAMATION OF THE 19TH FEBRUARY, 1883.

The parochial and municipal limits being the same, *vide* : proclamation of same date, folio 764.

MINUS : *That part comprised in the parish of St. Aimé de Kingsey-Falls, by proclamation of the* 28*th May*, 1886.

———oOo———

Parish of St. Guillaume.

Canonical decree of the 24th April, 1833.

PROCLAMATION OF THE 3rd JUNE, 1842.

The limits for parochial and municipal purposes being the same, *vide :* proclamation of same date, folio 632.

MINUS : *That part comprised in St. Bonaventure d'Upton, by proclamation of the* 9*th June*, 1856.

———oOo———

Paroisse de Ste. Monique.

Détachée de Nicolet.

Décret canonique du 25 octobre, 1842.

PROCLAMATION DU 31 MARS, 1843.

Les limites pour les fins paroissiales et municipales étant les mêmes, *voir* : proclamation de même date, page 693.

MOINS : *Cette partie comprise dans St. Léonard, par proclamation du 18 juillet*, 1862.

MOINS : *Cette partie comprise dans Ste. Perpétue, par proclamation du 10 décembre*, 1866.

MOINS : *Cette partie annexée à St. Léonard, par proclamation du 9 mai*, 1876.

———oOo———

Paroisse de St. Felix de Valois.

Décret canonique du 14 novembre, 1859.

PROCLAMATION DU 16 JANVIER, 1860.

Comprendra et sera composée du canton de Kingsey, dans le comté de Drummond, d'une étendue de territoire d'environ 9 milles de large, sur une profondeur moyenne d'environ 10 milles, bornée vers le nord-est, par le canton de Warwick ; vers le sud-est, par le canton de Shipton ; vers le sud-ouest, par la rivière Saint-François ; et vers le nord-ouest, par le canton de Simpson.

MOINS : *Cette partie comprise dans Ste. Elizabeth, par proclamation du 19 février*, 1883.

———oOo———

Paroisse de St. Patrice de Tingwick.

Décret canonique du 22 juillet, 1856.

PROCLAMATION DU 24 OCTOBRE, 1856.

Comprendra une étendue de territoire d'environ 12 milles de front sur environ 12 milles de profondeur, bornée comme suit, savoir : au nord-est, par le canton de Chester; au nord-ouest, par la ligne sud-est du 1er rang du canton de Tingwick ; au sud-ouest, par le canton de Shipton ; et au sud-est, partie par le canton de Ham et partie par le canton de Wotton ; le dit territoire comprenant le dit canton de Tingwick, à l'exception de son premier rang.

MOINS : *Cette partie annexée à St. Paul de Chester, par proclamation du 19 juin*, 1879.

MOINS : *Cette partie comprise dans Saint-Rémi de Tingwick, par proclamation du 10 novembre*, 1881.

MOINS : *Cette partie annexée à la paroisse de St. Paul de Chester, par proclamation du 18 janvier*, 1889.

———oOo———

Parish of Ste. Monique.

Detached from Nicolet.

Canonical decree of the 25th October, 1842.

PROCLAMATION OF THE 31st MARCH, 1843.

The limits for parochial and municipal purposes being the same, *vide* : proclamation of same date, folio 693.

MINUS : *That part comprised in St. Léonard, by proclamation of the 18th July*, 1862.

MINUS : *That part comprised in Ste. Perpétue, by proclamation of the 10th December*, 1866.

MINUS : *That part annexed to St. Léonard, by proclamation of the 9th May*, 1876.

———oOo———

Parish of St. Felix de Valois.

Canonical decree of the 14th November, 1859.

PROCLAMATION OF THE 16th JANUARY, 1860.

Shall comprise and be composed of the township of Kingsey, in the county of Drummond, of an extent of territory of about 9 miles in breadth, on a mean depth of about 10 miles, bounded towards the north-east, by the township of Warwick ; towards the south-east, by the township of Shipton ; towards the south-west, by the river St. Francis ; and towards the north-west, by the township of Simpson.

MINUS : *That part comprised in Ste. Elizabeth, by proclamation of the 19th February*, 1883.

———oOo———

Parish of St. Patrice de Tingwick.

Canonical decree of the 22nd July, 1856.

PROCLAMATION OF THE 24th OCTOBER, 1856.

Shall comprise an extent of territory of about 12 miles in front by about 12 miles in depth, bounded as follows : towards the north-east, by the township of Chester ; towards the north-west, by the south-east line of the first range of the township of Tingwick ; towards the south-west, by the township of Shipton ; and towards the south-east, partly by the township of Ham and partly by the township of Wotton ; the said territory comprising the said township of Tingwick, with the exception of the first range thereof.

MINUS : *That part, annexed to St. Paul de Chester, by proclamation of the 19th June*, 1879.

MINUS : *That part comprised in Saint Remi de Tingwick, by proclamation of the 19th November*, 1881.

MINUS : *That part annexed to the parish of St. Paul de Chester, by proclamation of the 18th January*, 1889.

———oOo———

Paroisse de St. Jean-Baptiste de Nicolet.

Edits et ordonnances du 3 mars, 1722.

Enregistré au Bureau du Procureur Général du Roi, le 5 octobre, 1722.

NICOLET, L'ISLE MORAS, ET LA BAIE SAINT-ANTOINE.—Sur les représentations des seigneurs et habitants des dits fiefs, et leurs offres de construire une église et un presbytère proche la ligne qui sépare Nicolet d'avec la Baie Saint-Antoine, de donner au curé une étendue de terre pour son utilité et de lui laisser prendre sur le domaine de la Baie Saint-Antoine trente cordes de bois par an, pour son chauffage, il leur est permis de construire la dite église et un presbytère, auxquelles constructions tous les habitants des dits fiefs, seront tenus de contribuer et travailler, laquelle église servira de paroisse pour les dits fiefs ; l'étendue de laquelle paroisse sera de quatre lieues, savoir : deux lieux de front que contient le dit fief de Nicolet, à prendre du côté d'en bas, depuis le fief de Tonnancourt, en remontant le long du fleuve jusqu'à la Baie Saint-Antoine et deux lieues de front que contient aussi le dit fief de la Baie Saint-Antoine, depuis Nicolet, en remontant le long du fleuve jusqu'au fief de la Hussodière, du fief de l'Isle Moras, de demi-lieue de longueur sur un quart de lieue de largeur, situé à l'embouchure de la rivière de Nicolet, ensemble des profondeurs des dits fiefs, renfermées dans ces bornes, et de celles des fiefs des Sieurs de Courval et Laforce, qui sont derrière le dit fief de Nicolet, sur la rivière du même nom, et le curé qui sera établi dans la dite paroisse desservira, par voie de mission, les fiefs de Tonnancourt et de Godefroy, comme il est dit ci-devant.

Paroisse civile :

Décret canonique du 29 septembre, 1831.

PROCLAMATION DU 13 JANVIER, 1835.

Pour description, *voir* : proclamation de même date, page 678.

Annexion :

Détachée de St. Antoine de la Baie du Febvre.

Décret canonique du

PROCLAMATION DU 9 MARS, 1850.

Pour description, *voir* : proclamation de même date, page 678.

MOINS : *Cette partie comprise dans Sainte-Monique, par proclamation du* 31 *mars*, 1843.

———oOo———

Parish of St. Jean-Baptiste de Nicolet

Edicts and ordinances of the 3rd March, 1722.

Registered at the King's Attorney General's Office, on the 5th October, 1722.

NICOLET, ISLE MORAS AND BAY ST-ANTOINE.—On the representations made by the seigniors and inhabitants of these fiefs, and their offers to build a church and presbytery near the line which separates Nicolet from Bay Saint Antoine, to give the curé a tract of land for his use, and let him take on the domain of Bay Saint Antoine thirty cords of wood a year for his fuel, they are permitted to build the said church and presbytery, to the erection of which buildings all the inhabitants of the said fiefs shall be held to contribute and work thereat, the said church to serve as a parish church for the said fiefs, the extent of which parish shall be four leagues, to wit : two leagues in front, which the said fief of Nicolet contains, from the fief of Tonnancourt on the lower side, ascending along the Saint Lawrence to Bay St. Antoine, and two leagues in front, which the said fief of Bay Saint Antoine contains, from Nicolet ascending along the Saint Lawrence to the fief of La Hussodière ; the fief of Isle Moras, of half a league in length by a quarter of a league in breadth, situate at the entrance of the River Nicolet, together with the depths of the said fiefs included within these limits, and those of the Sieurs de Courval and Laforce, lying in rear of the said fief of Nicolet, on the river of the same name ; and the curé who may be established in the said parish shall serve, by way of mission, the fiefs of Tonnancourt and Godefroy, as aforesaid.

Civil parish :

Canonical decree of the 29th September, 1831.

PROCLAMATION OF THE 13th JANUARY, 1835.

For description, *vide* : proclamation of same date, folio 678.

Annexation :

Detached from St. Antoine de la Baie du Febvre.

Canonical decree of the

PROCLAMATION OF THE 9TH MARCH, 1850.

For description, *vide* : proclamation of same date, folio 678.

MINUS : *That part comprised in Ste. Monique, by proclamation of the* 31*st March*, 1843.

———oOo———

Paroisse de la Nativite de N. D. de Becancour.

Edits et ordonnances du 3 mars, 1722.

Enregistré au Bureau du Procureur Général du Roi, le 5 octobre, 1722.

BÉCANCOUR.—L'étendue de la paroisse de la Nativité de la Sainte-Vierge et de Saint-Pierre, située en la dite seigneurie, sera de deux lieues et trois quarts, savoir : un quart de lieue de front que contient le dit fief de Dutort dit Linctot, à prendre du côté d'en bas, depuis le fief de Cournoyer en remontant jusqu'à Bécancour, et de deux lieues et demie de front que contient la dite seigneurie de Bécancour, depuis Dutort en remontant le long du fleuve, jusqu'au fief de Godefroi, ensemble des profondeurs renfermées dans ces bornes, à l'exception de ce qui est occupé par la mission des Sauvages, tant qu'elle y restera ; le curé qui sera établi en la dite paroisse prendra trente cordes de bois par an, pour son chauffage, sur le domaine de la dite seigneurie, suivant les offres du dit Sieur de Bécancour, et desservira, par voie de mission, les fiefs de Cournoyer, Gentilly et Saint-Pierre, et sera tenu d'aller dire la messe dans la chapelle qui sera construite sur l'un des dits fiefs, dans le lieu le plus commode, une fois tous les mois, un jour de fête ou de dimanche, autant que faire se pourra, et d'y faire le catéchisme aux enfants.

Annexion :

Détachée de St. Célestin.

41 V. c. 26, s. 7. SANCTIONNÉ LE 9 MARS, 1878.

Pour description, *voir* : annexion sous la même autorité, page 680.

MOINS : *Cette partie comprise dans Ste. Gertrude, par proclamation du 4 juillet*, 1846.

MOINS : *Cette partie comprise dans Ste. Angèle de Laval, par proclamation du 8 septembre*, 1870.

MOINS : *Cette partie annexée à St. Grégoire le Grand, par proclamation du 1er mai*, 1850.

oOo

La paroisse de Ste. Anne.

Détachée de Ste. Gertrude,
St. Louis de Blandford et de
St. Valère.

Décret canonique du 29 juin, 1888.

PROCLAMATION DU 15 OCTOBRE, 1888.

Les limites paroissales et municipales étant les mêmes, *voir* : proclamation de même date, page 689.

Voir : 52 V. c. 61. Sanctionné le 21 mars, 1889.

MOINS : *Cette partie de Bulstrode annexée à Ste. Eulalie, comté de Nicolet, par 59 V. c. 8.*

oOo

Parish of Ia Nativite of N. D. de Becancour.

Edicts and ordinances of the 3rd March, 1722.

Registered at the King's Attorney General's Office, on the 5th October, 1722.

BÉCANCOUR.—The extent of the parish of La Nativité de la Sainte Vierge and Saint Pierre, situate in the above mentioned seigniory, shall be two leagues and three quarters, to wit : a quarter of a league in front, which the said fief of Dutort otherwise called Linctot contains, from the fief of Cournoyer, on the lower side, going upwards to Bécancour ; and two leagues and a half in front, which the said seigniory of Bécancour contains from Dutort upwards along the Saint Lawrence to the fief of Godefroi, with the depths included in those limits ; except what is occupied by the Indian Mission, as long as it remains there. The curé who may be established in the said parish shall take, for is fuel, thirty cords of firewood a year on the domain of the said seigniory, according to the offer made by the Sieur de Bécancour, and shall serve by way of mission, the fiefs of Cournoyer, Gentilly and St. Pierre, and be held to go and say mass in the Chapel which shall be built on one of the said fiefs, once in each month, as far as he can do so, and there to catechise the children.

Annexation :

Detached from St, Celestin.

41 V. c. 26, SEC. 7. ASSENTED TO THE 9TH MARCH, 1878.

For description, *vide* : annexation under same authority, folio 680.

MINUS : *That part comprised in Ste. Gertrude, by proclamation of the 4th July*, 1846.

MINUS : *That part comprised in Ste. Angèle de Laval, by proclamation of the 8th September*, 1870.

MINUS : *That part annexed to St. Grégoire le Grand, by proclamation of the 1st May*, 1850.

oOo

The parish of Ste. Anne.

Detached from Ste. Gertrude,
St. Louis de Blandford and St.
Valère.

Canonical decree of the 29th June, 1888.

PROCLAMATION OF THE 15th OCTOBER, 1888.

The parochial and municipal limits being the same, *vide* : proclamation of same date, folio 689.

Vide : 52 V. c. 61. Assented to the 21st March, 1889.

MINUS : *That part of Bulstrode annexed to Ste. Eulalie, county of Nicolet, by 59 V. c. 8.*

oOo

Paroisse de St. Frederic de Drummondville.

Décret canonique du 2 juillet, 1856.

PROCLAMATION DU 6 SEPTEMBRE, 1856.

Comprendra les cantons de Wendover et Simpson, les 1er, 2e, 3e, 4e et 5e rangs du canton de Grantham, et les 1er, 2e, 3e, 4e, 5e et 6e rangs, à partir de et y compris le 14e lot, jusqu'au 28e et dernier des dits rangs du canton de Wickham ; les dits cantons et parties de cantons formant ensembles une étendue de territoire bornée comme suit : au nord-ouest, par la paroisse de St. Bonaventure d'Upton et les seigneuries de Courval et de Nicolet ; au nord-est, por les cantons de Aston, Horton et partie de Warwick ; au sud-est, par le canton de Kingsey et la ligne sud-est du 14e lot des 1er, 2e, 3e, 4e, 5e et 6e rangs du canton de Wickham ; et au sud-ouest, par la ligne sud-ouest du 5e rang de Grantham et la ligne sud-ouest du 6e rang de Wickham, à partir du 13e lot inclusivement.

MOINS : *Cette partie comprise dans St. Léonard, par proclamation du 18 juillet*, 1862.

MOINS : *Cette partie comprise dans Ste. Perpétue, par proclamation du 10 décembre*, 1866 *et* 41 *V. c.* 26.

MOINS : *Cette partie annexée à Ste. Clothilde de Horton, par proclamation du 7 décembre*, 1882.

MOINS : *Cette partie comprise dans St. Cyrille de Wendover, par proclamation du* 23 *août*, 1869.

MOINS : *Cette partie comprise dans la paroisse de St. Majorique, par proclamation du* 17 *septembre*, 1888.

———oOo———

Paroisse de St. Norbert d'Arthabaska.

Décret canonique du 18 avril, 1855.

PROCLAMATION DU 19 JANVIER, 1860.

Se composera comme suit : 1° des lots Nos. 21, 22, 23, 24, 25, 26, 27 et 28 des 1er, 2e, 3e, 4e et 5e rangs du canton de Chester.—2° des 6e, 7e, 8e, 9e, 10e, 11e, 12e et 13e rangs du canton d'Arthabaska ; et 3° des lots de terre compris depuis le No. 13, inclusivement, jusqu'au No. 28, inclusivement, dans le premier rang de lots du canton d'Halifax, tel que mentionné au Statut 20 V. c. 134 ; le dit territoire formant et composant la paroisse de St. Norbert d'Arthabaska, et borné vers le nord, par le canton de Stanfold ; vers le nord-est et à l'est, partie par le 14e rang du dit canton d'Arthabaska et partie par le 2e rang du dit canton d'Halifax ; vers le sud, par les lots Nos. 20 exclusivement, des 1er, 2e, 3e, 4e

Parish of St. Frederic of Drummondville.

Canonical decree of the 2nd July, 1856.

PROCLAMATION OF THE 6th SEPTEMBER, 1856.

Shall comprise the townships of Wendover and Simpson, the 1st, 2nd, 3rd, 4th and 5th ranges of the township of Grantham, and the 1st, 2nd, 3rd, 4th, 5th and 6th ranges, from and including the 14th lot to the 28th and last of the said ranges, of the township of Wickham ; the said townships and parts of townships composing together an extent of territory bounded as follows : towards the north-west, by the parish of St. Bonaventure d'Upton and the seigniories of Courval and Nicolet ; towards the north-east, by the townships of Aston, Horton and part of Warwick ; towards the south-east, by the township of Kingsey and the south-east line of the 14th lot of the 1st, 2nd, 3rd, 4th, 5th and 6th ranges of the township of Wickham ; and towards the south-west, by the south-west line of the 5th range of Grantham and the south-west line of the 6th range of Wickham, from the 13th lot inclusively.

MINUS : *That part comprised in St. Léonard, by proclamation of the 18th July*, 1862.

MINUS : *That part comprised in Ste. Perpétue, by proclamation of the 10th December*, 1866 *and* 41 *V. c.* 26.

MINUS : *That part annexed to Ste. Clothilde de Horton, by proclamation of the 7th December*, 1882.

MINUS : *That part comprised in Saint Cyrille de Wendover, by proclamation of the* 23*rd August*, 1869.

MINUS : *That part comprised in the parish of St. Majorique, by proclamation of the* 17*th September*, 1888.

———oOo———

Parish of St. Norbert d'Arthabaska.

Canonical decree of the 18th April, 1855.

PROCLAMATION OF THE 19th JANUARY, 1860.

Shall be composed as follows : 1° of the lots Nos. 21, 22, 23, 24, 25, 26, 27 and 28 in the 1st, 2nd, 3rd, 4th and 5th ranges of the township of Chester :—2° of the 6th, 7th, 8th, 9th, 10th, 11th, 12th and 13th ranges of the township of Arthabaska ; and 3° of the lots comprised from No. 13 inclusive, to lot No. 28 inclusive, in the 1st range of the lots in the township of Halifax, as mentioned in the statute 20 V. c. 134 ; the said territory forming and comprising the said parish of Saint Norbert d'Arthabaska, bounded towards the north, by the township of Stanfold ; on the north-east and east, partly by the 14th range of the said township of Arthabaska and partly by the 2nd range of the

ot 5e rangs du dit canton de Chester ; et vers l'ouest, par la paroisse de St. Christophe d'Arthabaska.

Annexion :

Détachée de Ste. Sophie d'Halifax.

Décret canonique du 26 décembre, 1856.

20 V. c. 134. SANCTIONNE LE 10 JUIN, 1857.

Pour description, *voir* : annexion sous la même autorité, page 763.

MOINS : *Cette partie annexée à Ste. Sophie d'Halifax, par 22 V. c. 67.*

MOINS : *Cette partie annexée à la paroisse de Ste. Victoire, par proclamation du 11 mars, 1889.*

MOINS : *Cette portie annexée à St. Christophe, par proclamation du 22 février, 1894.*

———oOo———

Paroisse de St. Edouard de Gentilly.

Edits et ordonnances du 3 mars, 1722.

Enregistré au Bureau du Procureur Général du Roi, le 5 octobre, 1722.

ST. PIERRE, GENTILLY, COURNOYER.—Ces trois fiefs qui contiennent six lieues et demie d'étendue à prendre du côté d'en bas, depuis le dit fief Deschaillons, en remontant le long du fleuve jusqu'au fief Dutort dit Linctot, savoir : le premier, deux lieues de front sur pareille profondeur ; le second, deux lieues et demie de front sur autant de profondeur ; et le troisième, deux lieues de front sur autant de profondeur, étant fort peu établis, seront desservis, par voie de mission, par le curé qui sera établi à Bécancour, jusqu'à ce qu'il y ait lieu de pouvoir ériger des paroisses, à l'effet de laquelle mission il est permis aux habitants des dits fiefs de faire construire une chapelle dans le lieu le plus convenable pour leur commodité et celle du dit curé, dans laquelle chapelle le dit curé sera tenu d'aller leur dire une messe tous les mois, un jour de fête ou de dimanche, autant que faire se pourra, et d'y faire le catéchisme aux enfants.

Paroisse civile :

Décret canonique du 4 juin, 1825.

PROCLAMATION DU 13 JANVIER, 1835.

Pour description, *voir* : proclamation de même date, page 695.

MOINS : *Cette partie annexée à Ste. Gertrude, par proclamation du 12 décembre, 1853.*

Annexion :

Détachée de Ste. Gertrude.

township of Halifax ; on the south, by lots Nos. 20 exclusively in the 1st, 2nd, 3rd, 4th and 5th ranges of the said township of Chester ; and towards the west, by the parish of St. Christophe d'Arthabaska.

Annexation :

Detached from Ste. Sophie d'Halifax.

Canonical decree of the 26th December, 1856.

20 V. c. 134. ASSENTED TO THE 10TH JUNE, 1857.

For description, *vide* : annexation under same authority, folio 763.

MINUS : *That part annexed to Ste. Sophie d'Halifax, by 22 V. c. 67.*

MINUS : *That part annexed to the parish of Ste. Victoire, by proclamation of the 11th March, 1889.*

MINUS : *That part annexed to St. Christophe by proclamation of the 22nd February, 1894.*

———oOo———

Parish of St. Edouard de Gentilly.

Edicts and ordinances of the 3rd March, 1722.

Registered at the King's Attorney General's Office, on the 5th October, 1722.

ST. PIERRE, GENTILLY, COURNOYER.—These three fiefs, which contain six leagues and a half in extent, from the fief Deschaillons, on the lower side, ascending along the Saint Lawrence to the fief Dutort, otherwise called Linctot, to wit : the first, two leagues in front by as much in depth ; the second, two leagues and a half in front, by as much in depth, and the third, two leagues in front, by as much in depth, being very little settled, shall be served as a mission by a curé who shall be established at Becancour, until parishes can be erected thereon ; for the purposes of which mission the inhabitants of the said fiefs are permitted to build a chapel in the most suitable place for their convenience and that of the said curé, in which chapel the said curé shall be held to go and celebrate mass for them once a month on a festival or sunday, as far as possible, and to cathechise the children.

Civil parish :

Canonical decree of the 4th June, 1825.

PROCLAMATION OF THE 13th JANUARY, 1835.

For description, *vide* : proclamation of same date, folio 695.

MINUS : *That part annexed to Ste. Gertrude, by proclamation of the 12th December, 1853.*

Annexation :

Detached from Ste. Gertrude.

Décret canonique du 28 mars, 1868.

PROCLAMATION DU 7 DECEMBRE, 1868.

Pour description, *voir* : proclamation de même date, page 695.

oOo

Paroisse de St-Jean l'Evangeliste.

Décret canonique du 27 janvier, 1864.

PROCLAMATION DU 27 JUILLET, 1864.

Comprendra une étendue de territoire d'environ 10 milles de front sur 6 milles de profondeur, bornée comme suit, savoir : au nord-ouest, par la ligne qui sépare le canton de Wickham de celui de Grantham ; au nord-est, par la ligne qui sépare le 6e rang du 7e dans le dit canton de Wickham ; au sud-est, par les 7e et 8e rangs du dit canton de Wickham, par la ligne qui sépare le lot No 3 du lot No. 4 dans les dits rangs, et pour les 9e, 10e, 11e et 12 rangs, par le canton de Durham; au sud-ouest,par le canton d'Acton.

MOINS : *Cette partie comprise dans St-Nazaire d'Acton, par proclamation du 19 juillet,* 1893 *et annexée au comté de Bagot, par* 57 *V. c.* 67.

oOo

Paroisse de St-Eugene de Grantham.

Détachée de St-Germain de Grantham.

Décret canonique du 22 novembre, 1878.

PROCLAMATION DU 27 FÉVRIER, 1882.

Les limites pour les fins paroissiales et municipales étant les mêmes, *voir :* proclamation de même date, page 629, description pour la paroisse civile.

Annexion :

Détachée de St-Germain de Grantham.

Décret canonique du 23 août, 1890.

PROCLAMATION DU 6 FÉVRIER, 1891.

Le territoire qui comprend les lots numéros six, sept, huit, neuf, dix et onze des rangs douze et treize du dit canton de Grantham, et est borné comme suit,savoir : Au nord-est, par la ligne de diuision entre les rangs onze et douze du dit canton de Grantham, vers le sud-est, par la ligne de division entre les numéros cinq et six des dits rangs douze et treize du dit canton de Grantham ; vers le sud-ouest, par la ligne de division entre le canton de Grantham et le canton d'Upton ; enfin vers le nord-ouest, par la ligne de division entre les lots numéros onze et douze des rangs douze et treize du dit canton de Grantham.

Canonical decree of the 28th March, 1868.

PROCLAMATION OF THE 7TH DECEMBER, 1868.

For description *vide* : proclamation of same date, folio 695.

oOo

Parish of St. John the Evangelist.

Canonical decree of the 27th January, 1864.

PROCLAMATION OF THE 27TH JULY, 1864.

Shall comprise an extent of territory of about 10 miles in front by 6 miles in depth, bounded as follows,to wit : to the north-west, by the line which separates the township of Wickham from that of Grantham ; to the north-east, by the line which separates the 6th range from the 7th in the said township of Wickham ; to the south-east, for the 7th and 8th ranges of the said township of Wickham, by the line which separates the lot No. 3 from the lot No. 4 in the said ranges, and for the 9th, 10th, 11th and 12th ranges, by the township of Durham ; and to the south-west, by the township of Acton.

MINUS : *That part comprised in St. Nazaire d'Acton, by proclamation of the* 19*th July,*1893 *and annexed to the county of Bagot, by* 57 *V. c.* 67.

oOo

Parish of St. Eugene de Grantham.

Detached from St-Germain de Grantham.

Canonical decree of the 22nd November,1878.

PROCLAMATION OF THE 27th FEBRUARY, 1882.

The limits for parochial and municipal purposes being the same, *vide* : proclamation of same date, folio 629, description for the civil parish.

Annexation

Detached from St. Germain de Grantham.

Canonical decree of the 23rd August, 1890.

PROCLAMATION OF THE 6TH FEBRUARY, 1891.

A territory which comprises the lots number six, seven, eight, nine, ten and eleven of the ranges twelve and thirteen of the said township of Grantham and is bounded as follows, to wit : to the north-east, by the division line between the ranges eleven and twelve of the said township of Grantham, towards the south-east, by the division line between the lots number five and six of the said ranges twelve and thirteen of the aforesaid township of Grantham,towards the south-west, by the division line between the townships of Grantham and Upton; finally towards the north-west, by the division line between the lots numbers eleven and twelve of the

La dite partie démembrée de la paroisse de Saint Germain de Grantham, à être annexée à la paroisse de Saint Eugène, du même canton, forme un territoire d'environ deux mille quatre cents acres en superficie.

———oOo———

Paroisse de St-Remi.

Décret canonique du 1er août, 1881.

PROCLAMATION DU 10 NOVEMBRE, 1881.

Les limites pour les fins paroissiales et municipales étant les mêmes, *voir :* proclamation de même date, page 696, municipalité de St. Rémi de Tingwick, description de la paroisse civile.

Annexion :

Décret canonique du 25 septembre, 1882.

PROCLAMATION DU 4 JANVIER, 1883.

Pour description, *voir*: proclamation de même date, page 697.

———oOo———

La paroisse de St-Sylvere.

Détachée de la paroisse de Ste-Gertrude.

Décret canonique du 20 juin, 1887.

PROCLAMATION DU 7 OCTOBRE, 1887.

Pour description, *voir :* proclamation de même date, page 622.

———oOo———

La paroisse de N.-D. de Pierreville.

Détachée de St. Thomas de Pierreville et de St-François du Lac.

Décret canonique du 16 mars, 1894.

PROCLAMATION DU 21 JUIN, 1894.

Les limites pour les fins paroissiales et municipales étant les mêmes, *voir* : proclamation de même date, page 596.

———oOo———

Paroisse de Ste. Sophie de Levrard.

Détachée de St-Pierre les Becquets.

Décret canonique du 7 septembre, 1874.

PROCLAMATION DU 23 AVRIL 1875.

Les limites pour les fins paroissiales et municipales étant les mêmes, *voir* : proclamation de même date, page 623.

Annexion :

Détachée de St-Pierre les Becquets.

ranges twelve and thirteen of the said township of Grantham.

The said portion detached from the parish of Saint Germain of Grantham to be annexed to the parish of Saint Eugène, of the same township, forming a territory of about two thousand four hunered acres in superficies.

———oOo———

Parish of St. Remi.

Canonical decree of the 1st August, 1881.

PROCLAMATION OF THE 10th NOVEMBER, 1881.

The limits for parochial and municipal purposes being the same, *vide* : proclamation of same date, folio 696, municipality of Saint Rémi de Tingwick, description of the civil parish.

Annexation :

Canonical decree of the 25th September, 1882.

PROCLAMATION OF THE 4th JANUARY, 1883.

For description, *vide* : proclamation of same date, folio 697.

———oOo———

The parish of St. Sylvere.

Detached from the parish of Ste. Gertrude.

Canonical decree of the 20th June, 1887.

PROCLAMATION OF THE 7TH OCTOBER, 1887.

For description, *vide* : proclamation of the same date, folio 622.

———oOo———

The parish of N.-D. de Pierreville.

Detached from St. Thomas de Pierreville and St. François du Lac.

Canonical decree of the 16th March, 1894.

PROCLAMATION OF THE 21st JUNE, 1894.

The limits for parochial and municipal purposes being the same, *vide :* proclamation of same date, folio 596.

———oOo———

Parish of Ste. Sophie de Levrard.

Detached from St. Pierre les Becquets.

Canonical decree of the 7th September, 1874.

PROCLAMATION OF THE 23rd APRIL, 1875.

The limits for parochial and municipal purposes being the same, *vide :* proclamation of same date, folio 623.

Annexation :

Detached from St. Pierre les Becquets.

Décret canonique du 28 novembre, 1884.

PROCLAMATION DU 20 AVRIL, 1885.

Pour description, *voir* : proclamation de même date, page 623.

oOo

Paroisse de Ste-Perpetue.

Détachée de St. Frédéric de Drummondville et de Ste-Monique.

Décret canonique du 6 septmbre 1866.

PROCLAMATION DU 10 DÉCEMBRE, 1866.

Les limites pour les fins paroissiales et municipales étant les mêmes, *voir* : proclamation de même date, page 675.

Annexion :

Détachée de Ste. Brigitte des Saults.

Décret canonique du 15 février, 1890.

PROCLAMATION DU 20 MAI, 1890.

Le territoire comprenant une partie des lots numéros onze, douze, treize, quatorze, quinze et seize du onzième rang du canton de Wendover. La dite partie de la paroisse de Sainte Brigitte des Saults annexée à la paroisse de Sainte Perpétue, forme un territoire d'environ trois cents arpents, entièrement contenus entre la ligne qui sépare le onzième du dixième rang du canton de Wendover et la branche sud-ouest de la rivière Nicolet.

oOo

Paroisse de St-Cyrille de Wendover.

Décret canonique du 11 novembre, 1868.

PROCLAMATION DU 23 AOUT, 1869.

Comprendra cette étendue de territoire détachée de la paroisse de St-Frédéric de Drummonville, comme suit, savoir : premièrement, les lots de terre numéro un, deux, trois et quatre dans le second rang du canton de Wendover ; secondement, le tout des troisième, quatrième, cinquième et sixième rangs du canton de Wendover ; troisièmement, cette partie du rang septième du dit canton de Wendover, qui n'est pas comprise dans la paroisse de Ste. Brigitte des Saults ; quatrièmement, les lots de terre numéros un, deux, trois, quatre, cinq, six, sept, huit, neuf, dix, onze et douze, dans chacun des second, troisième, quatrième, cinquième, sixième et septième rangs du canton de Simpson.

oOo

Paroisse de St-Paul de Chester.

Décret canonique du 3 avril, 1861.

PROCLAMATION DU 17 JUILLET, 1861.

Comprendra et se composera de cette

Canonical decree of the 28th November, 1884.

PROCLAMATION OF THE 20th APRIL, 1885.

For description, *vide* : proclamation of same date, folio 623.

oOo

Parish of St. Perpetue.

Detached from St. Frédéric de Drummondville and Ste. Monique.

Canonical decree of the 6th September, 1866.

PROCLAMATION OF THE 10th DECEMBER, 1866.

The limits for parochial and municipal purposes being the same, *vide* : proclamation of the same date, folio 675.

Annexation :

Detached from Ste. Brigitte des Saults.

Canonical decree of the 15th February, 1890.

PROCLAMATION OF THE 20th MAY, 1890.

The territory comprising one part of the lots numbers eleven, twelve, thirteen, fourteen fifteen and sixteen of the eleventh range of the township of Wendover. The said part of the parish of Sainte Brigite des Saults, annexed to the parish of Sainte Perpétue, forming a territory of about three hundred arpents, the whole contained between the line which divides the eleventh range from the tenth range of the township of Wendover, and the south-west branch of the river Nicolet.

oOo

Parish of St. Cyrille de Wendover.

Canonical decree of the 11th November, 1868.

PROCLAMATION OF THE 23rd AUGUST, 1869.

Shall comprise all that extent of territory detached from the parish of St. Frédéric de Drummonville, as follows, that is to say : first, the lots of land numbers one, two, three and four in the second rang of the township of Wendover ; secondly, the whole of the third, fourth, fifth and sixth ranges of the said township of Wendover ; thirdly, that part of the seventh range of the said township of Wendover, which is not included in the parish of Ste. Brigitte des Saults ; fourthly the lots of land numbers one, two, three, four, five, six, seven, eigth, nine, ten, eleven and twelve, in each of the second, third, fourthth. fifth, sixth and seventh ranges, of the township of Simpson.

oOo

Parish of St. Paul de Chester.

Canonical decree of the 3rd April, 1861.

PROCLAMATION OF THE 17TH JULY, 1861.

Shall comprise and be composed of that

partie du ci-devant canton de Chester, formant une étendue de territoire d'environ 8 milles de front sur environ 6 milles de profondeur, comprenant les lots depuis le No. 1 jusqu'au No. 20, inclusivement, dos 6e, 7e, 8e, 9e, 10e et 11e rangs du dit canton, y compris les rangs du chemin Craig, nord et sud, faisant face au chemin Craig, bornée comme suit, savoir : vers le nord-est, par le canton de Chester Est; au nord-ouest, par la paroisse de St-Christophe d'Arthabaska; au sud-ouest, par le canton de Tingwick ; au sud-est, par les cantons de Ham et de Wolfstown.

Annexion :

Décret canonique du 2 janvier, 1879.

PROCLAMATION DU 19 JUIN, 1879.

Cette partie de la paroisse de Saint Patrice de Tingwick, composée des premiers et deuxièmes lots de chacun des sixième, septième, huitième et neuvième rangs du canton de Tingwick ; bornée comme suit : au nord-est, par le canton de Chester-Ouest ; au sud-ouest, par les lots numéros trois des sixième, septième, huitième et neuvième rangs du dit canton de Tingwick ; au nord-ouest, par le cinquième rang du dit canton de Tingwick ; et au sud-est, par le deuxième rang du même canton de Tingwick.

MOINS : *Cette partie annexée à Saint-Rémi, par proclamation du 4 janvier*, 1883.

Annexion :

Détachée de St-Patrice
de Tingwick.

Décret canonique du 17 mars, 1885.

PROCLAMATION DU 18 JANVIER, 1889.

Tout le territoire comprenant : 1° les lots Nos. 3 dans les sixième et septième rangs de Tingwick, désignés au cadastre officiel du canton de Tingwick, par les Nos. 559, 560, 561, 562, 661, 662 et 663; bornés au nord-est, par la ligne entre les lots primitifs Nos 2 et 3 des sixième et septième rangs de Tingwick ; ou par la ligne entre les lots Nos 661 et 660 du septième rang et par la ligne entre les lots Nos. 558 et 559 du sixième rang de Tingwick, conformément aux plan et livre de renvoi du cadastre du dit canton ; au sud-est, par la ligne entre les rangs sept et huit du canton de Tingwick ; au sud-ouest, par la ligne entre les lots primitifs trois et quatre des susdits sixième et septième rangs ; ou par la ligne entre les lots du cadastre 663 et 664 du septième rang et par la ligne entre les lots du cadastre 562 et 563 du sixième rang du même canton de Tingwick ; au nord-ouest,

part of the former township of Chester, forming an extent of territory of about eight miles in front by about six miles in depth, comprising the lots from No. 1 to No. 20, inclusively, of the 6th, 7th, 8th, 9th, 10th and 11th ranges of the said township, and the Craig's Road ranges, north and south, fronting on the Craig's Road, bounded as follows, to wit : towards the north-east, by the township of East-Chester ; towards the north-west, by the parish of Saint Christophe d'Arthabaska ; towards the south-west, by the township of Tingwick ; and towards the south-east, by the townships of Ham and Wolfstown.

Annexation :

Canonical decree of the 2nd January, 1879.

PROCLAMATION OF THE 19TH JUNE, 1876.

That part of the parish of St. Patrice de Tingwick, composed of the lots numbers one and two in each of the sixth, seventh, eighth and ninth ranges of the township of Tingwick: bounded as follows : to the north-east, by the township of West-Chester; to the south-west, by the lots numbers three of the sixth, seventh, eighth and ninth ranges of the said township of Tingwick ; to the north-west, by the fifth range of the said township of Tingwick ; and on the south-east, by the tenth range of the same township of Tingwick.

MINUS : *That part annexed to St. Rémi, by proclamation of the 4th January*, 1883.

Annexation :

Detached from St. Patrice
de Tingwick.

Canonical decree of the 17th March, 1885.

PROCLAMATION OF THE 18TH JANUARY, 1889.

All the territory comprising : 1° The lots Nos. 3 in the sixth and seventh ranges of Tingwick, designated on the official cadastre for the township of Tingwick, under Nos. 559, 560, 561, 562, 661, 662 and 663 ; bounded to the north-east, by the line between the primitive lots Nos. 2 and 3 of the sixth and seventh ranges of Tingwick ; or by the line between the lots Nos. 661 and 660 of the seventh range and by the line between the lots Nos. 558 and 559 of the sixth range of Tingwick, in conformity which the plan and book of reference of the cadastre for the said township, to the south-east, by the line between the seventh and eighth ranges of the township of Tingwick ; to the south-west, by the line between the primitive lots three and four of the aforesaid sixth and seventh ranges or by the line between the cadastral numbers 663 and 664 of the seventh range and by the

par la ligne entre les rangs cinq et six du dit canton.

2° Les lots Nos 1 dans les quatrième et cinquième rangs du canton de Tingwick, désignés au cadastre officiel du dit canton par les Nos. 302, 303, 304, 305, 418, 419, 420, 421 ; bornés au nord est, par la ligne entre les cantons de Chester et Tingwick au sud-est, par la ligne entre les rangs cinq et six de Tingwick ; au sud-ouest, par la ligne entre les lots primitifs 1 et 2 des quatrième et cinquième rangs, ou par la ligne entre les lots du cadastre Nos. 421 et 422 du cinquième rang, et par la ligne entre les lots du cadastre Nos. 305 et 306 dans le quatrième rang du sus-dit canton de Tingwick.

La dite partie démembrée de la paroisse de Saint Patrice de Tingwick, à être annexée à la paroisse de Saint Paul de Chester, formant un territoire d'environ huit cent vingt-neuf acres en superficie.

———oOo———

Paroisse de Ste-Gertrude.

Détachée en partie de Bécancour.

Décret canonique du

PROCLAMATION DU 4 JUILLET, 1846.

Les limites pour les fins paroissiales et municipales étant les mêmes, *voir* : proclamation de même date, page 705.

Annexion :

Détachée de St-Edouard de Gentilly.

Décret canonique du 14 octobre, 1853.

PROCLAMATION DU 12 DECEMBRE, 1853.

Pour description, *voir* : proclamation de même date, page 706.

MOINS ; *Cette partie annexée à St-Edouard de Gentilly, par proclamation du 7 décembre*, 1868.

MOINS : *Cette partie comprise dans Ste-Marie de Blandford, par proclamation du 8 août*, 1871, *et* 35 *V. c.* 20.

MOINS : *Cette partie comprise dans St-Sylvère par proclamation du 7 octobre*, 1887.

MOINS : *Cette partie comprise dans Ste-Anne du Sault, par proclamation du* 15 *octobre*, 1888, *et* 52 *V. c.* 61.

MOINS : *Cette partie annexée à la paroisse de Ste-Marie de Blandford, par proclamation du 7 février*, 1889.

———oOo———

line between the cadastral numbers 562 and 563 of the sixth range of the same township of Tingwick, to the north-west by the line between the fifth and sixth ranges of the said township.

2° The lots Nos. 1 in the fourth and fifth ranges of the township of Tingwick, designated on the official cadastre for the said township under Nos. 302, 303, 304, 305, 418, 419, 420, 421 ; bounded to the north-east, by the line between the townships of Chester and Tingwick, to the south-east, by the line between the fifth and sixth ranges of Tingwick; to the south-west, by the line between the primitive lots one and two of the fourth and fifth ranges, or by the line between the cadastral numbers 421 and 422, of the fifth range, and by the linebetween the cadastral lots Nos.305 and 306 in the fourth range of the aforesaid township of Tingwick.

The dismembered portion of the parish of Saint Patrice de Tingwick, to be annexed to the parish of Saint Paul de Chester, forming a territory of about eight hundred and twenty-nine acres in superficies."

———oOo———

Parish of Ste. Gertrude.

Detached partly from Becancour.

Canonical decree of the

PROCLAMATION OF THE 4 JULY, 1846.

The limits for parochial and municipal purposes being the same, *vide* : proclamation of same date, folio 705.

Annexation :

Detached from St Edouard de Gentilly.

Canonical decree of the 14th October, 1853.

PROCLAMATION OF THE 12th DECEMBER, 1853.

For description, *vide* : proclamation of same date, folio 706.

MINUS : *That part annexed to St. Edouard de Gentilly, by proclamation of the 7th December*, 1868.

MINUS : *That part comprised in Ste. Marie de Blandford, by proclamation of the 8th August*, 1871, *and by* 35 *V. c.* 20.

MINUS : *That part comprised in St. Sylvère, by proclamation of the 7th October*, 1887.

MINUS : *That part comprised in Ste. Anne du Sault, by proclamation of the 15th October*, 1888, *and* 52 *V. c.* 61.

MINUS : *That part annexed to the parish of Ste. Marie de Blandford, by proclamation of the 7th February*, 1889.

———oOo———

Paroisse de St-Gregoire le Grand.

Edits et ordonnances du 3 ...ars, 1722

Enregistré au Bureau du Procureur Général du Roi, le 5 octobre, 1722.

GODEFROI ET TONNANCOURT.—Ces deux fiefs qui contiennent ensemble une lieue un quart et neuf arpents de front, à prendre du côté d'en bas, depuis Bécancour, en remontant le long du fleuve jusqu'au fief de Nicolet, savoir : le premier trois quarts de lieue, et le second, cinquante arpents, seront desservis par voie de mission, par le curé qui sera établi dans la paroisse qui sera érigée pour Nicolet et la Baie St. Antoine, jusqu'à ce qu'il y ait sur ces fiefs un nombre suffisant d'habitants pour y ériger une paroisse.

Paroisse civile :

Décret canonique du 18 août, 1802.

PROCLAMATION DU 13 JANVIER, 1835.

Pour description, *voir :* proclamation de même date, page 679.

Annexion :

Détachée de Becancour.

Décret canonique du

PROCLAMATION DU 1er MAI, 1850.

Pour description *voir* : proclamation de même date, page 679.

MOINS : *Cette partie comprise dans St-Célestin, par 27-28 V. c. 63.*

MOINS : *Cette partie annexée à Ste-Anaèle de Laval, par proclamation du 22 décembre,* 1880.

———oOo———

Paroisse de St-Germain de Grantham.

Décret canonique du 29 juin, 1856.

PROCLAMATION DU 6 SEPTEMBRE, 1856.

Une étendue de terre d'environ 9 milles de front sur environ 9 milles de profondeur, bornée comme suit : au nord-ouest, par St-Guillaume d'Upton ; au sud-ouest, par St-Ephrem d'Upton et la seigneurie de Ramsay ; au sud-est, par le canton de Wickham ; et au nord-est, par la ligne nord-est du 6e rang de Grantham ; et comprenant les 6e, 7e, 8e, 9e, 10e, 11e, 12e et 13e rangs du canton de Grantham,

MOINS : *Cette partie comprise dans St-Eugène de Grantham, par proclamation du 27 février,*1882.

MOINS : *Cette partie annexée à St-Eugène de Grantham, par proclamation du 6 février,* 1891.

MOINS : *Cette partie comprise dans St-Nazaire d'Acton, par proclamation de* 19 *juillet,* 1893, *et annexée au comté de Bagot, par* 57 *V. c.* 67.

———oOo———

Parish of St. Gregoire le Grand.

Edicts and ordinances of the 3rd March, 1722.

Registered at the King's Attorney General's Office, on the 5th October, 1722.

GODEFROI ET TONNANCOURT.—Those two fiefs which together contain a league and a quarter and nine arpents in front, from Becancour on the lower side, ascending along the St. Lawrence to the fief of Nicolet, to wit : the former three quarters of a league, and the latter fifty arpents, shall be served as a mission by the curé who may be established in the parish to be erected for Nicolet and Bay St. Antoine ; until there is a sufficient number of inhabitants for a parish to be erected thereon.

Civil parish ;

Canonical decree of the 18th August, 1802.,

PROCLAMATION OF THE 13TH JANUARY, 1835.

For description, *vide* : proclamation of same date folio 679.

Annexation :

Detached from Bécancour.

Canonical decree of the

PROCLAMATION OF THE 1st MAY, 1850.

For description, *vide* : proclamation of same date, folio 679.

MINUS : *That part comprised in St. Célestin, by* 27-28 *V. c.* 63.

MINUS : *That part annexed to Sainte Angèle de Laval, by proclamation of the* 22*nd December,* 1880.

———oOo———

Parish of St. Germain de Grantham.

Canonical decree of the 29th June, 1856.

PROCLAMATION OF THE 6th SEPTEMBER, 1856.

An extent of territory of about 9 miles in front by about 9 miles in depth, bounded as follows : towards the north-west, by Saint Guillaume d'Upton ; towards the south-west, by Saint Ephrem d'Upton and the seigniory of Ramsay : towards the south-east, by the township of Wickham ; and towards the north-east by the north-east line of the 6th range of Grantham ; and comprising the 6th, 7th, 8th, 9th, 10th, 11th, 12th and 13th ranges of the township of Grantham.

MINUS : *That part comprised in Saint-Eugène de Grantham, by proclamation of the* 27*th February,* 1882.

MINUS : *That part annexed to St. Eugène de Grantham, by proclamation of the* 6*th February,* 1891.

MINUS : *That part comprised in St. Nazaire d'Acton, by proclamation of the* 19*th July,* 1893, *and annexed to the county of Bagot, by* 57 *V. c.* 67.

———oOo———

Paroisse de St. Eusebe de Stanfold.

Décret canonique du 11 juillet, 1848.

PROCLAMATION DU 19 AVRIL, 1855.

Comprendra et se composera de tout le canton de Stanfold, borné vers le nord, partie par le canton de Blandford, et partie par l'augmentation du canton de Somerset ; vers l'est, par le dit canton de Somerset ; vers le sud, par le canton d'Arthabaska ; et vers l'ouest, par le canton de Bulstrode.

MOINS : *Cette partie annexée à Ste-Victoire, par proclamation du 26 janvier*, 1870.

MOINS : *Cette partie comprise dans N. D. du St-Rosaire, par proclamation du 14 mars*, 1894.

———oOo———

Paroisse de St-Valere de Bulstrode.

Décret canonique du 2 juillet, 1860.

PROCLAMATION DU 9 JANVIER, 1861.

Comprendra les 9e, 10e, 11e et 12e rangs du canton de Bulstrode et la partie des 3e et 4e rangs du canton de Horton, située au nord-est du chemin qui va de Warwick à Trois-Rivières, formant une étendue de territoire d'environ 10 milles de front sur 4 milles de profondeur, bornée comme suit, savoir : vers le sud, par les cantons de Horton, Arthabaska et Warwick ; vers l'est, par le canton de Stanfold ; vers le nord, par la ligne qui sépare le 8e rang du 9e rang du dit canton de Bulstrode ; vers l'ouest, par la ligne qui sépare le dit canton de Bulstrode de celui de Horton, jusqu'à sa rencontre avec le chemin de Warwick à Trois-Rivières ; et ensuite, par le dit chemin jusqu'à la rivière connue sous le nom de Rivière du Loup, qui est une des branches de la Rivière Nicolet.

MOINS : *Cette partie comprise dans St-Samuel, par 41 V. c. 26.*

MOINS : *Cette partie comprise dans Ste Anne du Sault, proclamation du 15 octobre, 1888, et 52 V. c. 61.*

MOINS : *Cette partie annexée à la paroisse de Ste-Victoire, par proclamation du 28 mars*, 1890

MOINS : *Cette partie comprise dans N. D. du Saint Rosaire, par proclamation du 14 mars*, 1894.

———oOo———

Paroisse de St-Celestin.

Détachée partie de St-Grégoire le Grand.

Décret canonique du

PROCLAMATION DU 2 NOVEMBRE, 1850.

La paroisse de St-Célestin démembrée de

Parish of St. Eusebe de Stanfold.

Canonical decree of the 11th July, 1858.

PROCLAMATION OF THE 19th APRIL, 1855.

Shall comprise and be composed of the whole of the township of Stanfold ; bounded towards the north, partly by the township of Blandford and partly by the augmentation of the township of Somerset ; towards the east, by the said township of Somerset ; towards the south, by the township of Arthabaska ; and towards the west, by the township of Bulstrode.

MINUS : *That part annexed to Ste. Victoire, by proclamation of the 26th January*, 1870.

MINUS : *That part comprised in N. D. du St. Rosaire, by proclamation of the 14th March*, 1894.

———oOo———

Parish of St Valere de Bulstrode.

Canonical decree of the 2nd July, 1860.

PROCLAMATION OF THE 9th JANUARY, 1861.

Shall comprise the 9th, 10th, 11th and 12th ranges of the township of Bulstrode and that part of the 3rd and 4th ranges of the township of Horton, situate to the north-east of the road leading from Warwick to Three-Rivers, forming an extent of territory of about 10 miles in front by 4 miles in depth, bounded as follows, to wit: towards the south, by the townships of Horton, Arthabaska and Warwick ; towards the east, by the township of Stanfold ; towards the north, by the line which separates the 8th range from the 9th range of the said township of Bulstrode ; towards the west, by the line which separates the said township of Bulstrode from that of Horton, to its intersection with the road from Warwick to Three-Rivers ; and thence, by the said road as far as the river known under the name of River du Loup, being one of the branches of the River Nicolet.

MINUS : *That part comprised in St. Samuel, by 41 V. c. 26.*

MINUS : *That part comprised in Ste. Anne du Sault, by proclamation of the 15th October*, 1888, *and 52 V. c. 61.*

MINUS : *That part annexed to the parish of Ste. Victoire, by proclamation of the 28th March*, 1890.

MINUS : *That part comprised in N. D. du St. Rosaire, by proclamation of the 14th March*, 1894.

———oOo———

Parish of St. Celestin.

Detached partly from St. Grégoire le Grand.

Canonical decree of the

PROCLAMATION OF THE 2ND NOVEMBER, 1850.

The parish of St. Célestin dismembered

la paroisse de St-Gregoire le Grand et située dans le comté de Nicolet et partie dans le comté de Drummond, comprendra un étendue de territoire d'un peu plus de 8 milles de front sur un peu plus de 4½ milles de profondeur bornée au sud-ouest, par la seigneurie de Nicolet ; au nord-ouest, partie par la ligne qui sépare la concession appelée Pays-Brulé de la concession St-Charles, dans le fief Roctaillade et Godefroy et partie par la ligne qui descend vers le nord-ouest et qui sépare le dit fief Godefroy du canton d'Aston, jusqu'à la ligne bornant la profondeur de la seigneurie de Bécancour, et en continuation de la dite ligne vers le nord-est qui sépare la dite seigneurie de Bécancour du dit canton d'Aston, jusqu'à la rivière Bécancour ; au nord-est, par la dite rivière de Bécancour ; et au sud-est, par la ligne de séparation entre les 5e et 6e rangs du dit canton d'Aston et de son augmentation.

MOINS : *Cette partie du 5e rang d'Aston comprise dans St-Wenceslas, par proclamation du 18 juillet*, 1862.

MOINS : *Cette partie annexée à La Nativité de N.-D. de Bécancour, par* 41 *V. c.* 26.

———oOo———

Paroisse de Ste Eulalie.

Décret canonique du 3 octobre, 1857.

PROCLAMATION DU 18 JUILLET, 1862.

Les limites pour les fins paroissiales et municipales étant les mêmes, *voir :* proclamation de même date, page 691.

MOINS : *Cette partie comprise dans St-Samuel, par* 41 *V. c.* 26.

Annexion :

Détachée de St-Samuel.

Décret canonique du 28 mai, 1878.

PROCLAMATION DU 26 MARS, 1881.

Tout le territoire qui se compose des huitième et neuvième rangs de l'augmentation du canton de Bulstrode, et des lots numéros quatorze et quinze du quinzième rang d'Aston, comprenant les lots cent huit, cent quarante-quatre, cent quarante-cinq, cent quarante-six, cent quarante-sept, cent quarante-huit, cent quarante-neuf, cent cinquante, cent cinquante-et-un, cent cinquante-deux, cent cinquante-trois, cent cinquante-quatre, cent cinquante-cinq, cent cinquante-six, cent cinquante-sept et cent cinquante-huit des plan et livre de renvoi officiels du cadastre d'enregistrement préparé pour la paroisse de Sainte Eulalie, dans le comté de Nicolet, formant environ douze cent vingt acres et deux perches en superficie ; le dit territoire étant

from the parish of St. Grégoire le Grand and situate in the county of Nicolet and partly in the county of Drummond, shall comprise and extent of territory of a little more than eight miles in front by about four miles and a half in depth, bounded on the south-west, by the seigniory of Nicolet, on the north-west, partly by the line separating the concession called Pays Brulé from the concession St-Charles in the fiefs Roctaillade and Godefroy, and partly by the line descending towards the north-west and separating the said fief of Godefroy from the township of Aston, as far as the line bounding the depth of the seigniory of Becancour, and in continuation of the said line towards the north-east separating the said seigniory of Becancour from the said township of Aston, as far as the River Becancour ; on the north-east, by the said River Becancour and on the south-east, by the line of separation between the 5th aud 6th ranges of the said township of Aston and its augmentation.

MINUS : *That part of the 5th range af Aston comprised in St. Wenceslas, by proclamation of the 18th July*, 1862.

MINUS : *That part annexed to La Nativité de N.-D. de Bécancour, by* 41 *V. c.* 26.

———oOo———

Parish of Ste. Eulalie.

Canonical decree of the 3rd October, 1857.

PROCLAMATION OF THE 18th JULY, 1862.

The limits for parochial and municipal purposes being the same, *vide :* proclamation of same date, folio 691.

MINUS : *That part comprised in St-Samuel, by* 41 *V. c.* 26.

Annexation :

Detached from St. Samuel.

Canonical decree of the 28th May, 1878.

PROCLAMATION OF THE 26th MARCH, 1881.

All territory composed of the eighth and ninth ranges of the augmentation of the township of Bulstrode, and of the lots numbers fourteen and fifteen, of the fifteenth range of Aston, comprising the lots numbers one hundred and eight, one hundred and forty-four, one hundred and forty-five, one hundred and forty-six, one hundred and forty-seven, one hundred and forty-eight, one hundred and forty-nine, one hundred and fifty, one hundred and fifty-one, one hundred and fifty-two, one hundred and fifty-three, one hundred and fifty-four, one hundred and fifty-five, one hundred and fifty-six, one hundred and fifty-seven and one hundred and fifty-eight of the official plan and book of reference of the cadastre of registration made

borné comme suit, savoir : au nord, par le septième rang de l'augmentation de Bulstrode ; au sud, par le second rang de Horton; à l'est,par le district d'Arthaska; et à l'ouest, partie par le quatorzième rang et partie par le quinzième rang d'Aston.

Annexion :

Décret canonique du 28 novembre, 1880.

PROCLAMATION DU 19 MARS, 1883.

Les lots numéros un, deux, trois, quatre, cinq et six du troisième rang de l'augmentation de Bulstrode, et les lots numéros quatre et cinq du onzième rang du dit canton d'Aston, formant une étendue de terrain d'environ treize cents acres en superficie, et bornée comme suit, savoir : vers le nord, par le deuxième rang de l'augmentation de Bulstrode ; vers le sud, par le quatrième rang de la dite augmentation de Bulstrode ; vers l'est, partie par le lot numéro six du dit deuxième rang de l'augmentation de Bulstrode ; et partie par le canton Bulstrode ; vers l'ouest, par la ligne qui sépare l'augmentation de Bulstrode du canton d'Aston ; vers le sud-ouest, par le lot numéro six du onzième rang du dit canton d'Aston, et vers le nord-ouest, par le dixième rang du dit canton d'Aston.

Annexion :

Détachée de Ste-Anne du Sault.

La moitié ouest du lot No. 27 et le No. 28 du 4e rang et les Nos. 27 et 28 du 5e rang du canton de Bulstrode, par 59 V. c. 8. Sanctionné le 21 décembre, 1895.

———oOo———

La paroisse de Notre-Dame du St-Rosaire.

Détachée de St-Valère de Bulstrode, de St-Eusèbe de Stanfold et de Ste-Victoire.

Décret canonique du 23 octobre, 1893.

PROCLAMATION DU 14 MARS, 1894.

Tout le territoire renfermant : 1. Tous les lots depuis le lot No. 169, inclusivement, jusqu'au lot No. 207, aussi inclusivement, du cadastre officiel du canton de Bulstrode.

2. Tous les lots depuis le lot No. 266, inclusivement, y compris les lots Nos. 274*a* et 275*a*, jusqu'au lot No. 320, aussi inclusivement, du cadastre officiel du canton de Bulstrode.

3. Tous les lots depuis le lot No. 369, in-

for the parish of Sainte Eulalie,in the county of Nicolet, forming about twelve hundred and twenty acres and two roads in superficies ; which territory is bounded as follows : towards the north, by the seventh range of the augmentation of Bulstrode ; towards the south, by the second range of Horton ; towards the east, by the district of Arthabaska; and towards the west,partly by the fourteenth range and partly by the fifteenth range of Aston.

Annexation

Canonical decree of the 28th November, 1880.

PROCLAMATION OF THE 19th MARCH, 1883.

Lots numbers one, two, three, four,five,and six of the third range of the gore of Bulstrode, and lots numbers four and five of the eleventh range of the said township of Aston, forming a tract of land of about thirteen hundred acres in superficies ; and bounded as follows, to wit: on the north,by the second range of the gore of Bulstrode ; on the south, by the fourth range of the said gore of Bulstrode on the east, partly by lot number six of the said second range of the gore of Bulstrode, and partly by the township of Bulstrode ; on the west, by the line which separates the gore of Bulstrode from the township of Aston, on the south-west, by lot number six of the eleventh range of the said township of Aston ; and on the north-west, by the tenth range of the said township of Aston.

Annexation :

Detached from Ste. Anne du Sault.

The west half of lot No. 27 and lot No. 28 of the 4th range, and Nos. 27 and 28 of the 5th range of the township of Bulstrode, by 59 V. c. 8. Assented to the 21st December, 1895.

———oOo———

The parish of Notre-Dame du St-Rosaire.

Detached from St. Valère de Bulstrode, St. Eusèbe de Stanfold and Ste. Victoire.

Canonical decree of the 23rd October, 1893.

PROCLAMATION OF THE 14th MARCH, 1894.

All the territory comprising : 1. All the lots from No. 169, included, to lot No. 207, also included, of the official cadastre of the township of Bulstrode.

2. All the lots from lot No. 266, including, lots Nos. 274*a* and 275*a*, to lot No. 320, also included, of the official cadastre of the township of Bulstrode.

3. All the lots from lot No. 369 included

clusivement, jusqu'au lot No. 412, aussi inclusivement, du susdit cadastre officiel du canton de Bulstrode.

4. Tous les lots depuis le lot No. 481, inclusivement, jusqu'au lot No. 497, aussi inclusivement, du même cadastre du canton de Bulstrode.

5. Tous les lots Nos. 24*a*, 24*b*, 25, 26*a*, 26*b*, du troisième rang du même cadastre officiel du canton de Stanfold.

6. Tous les lots Nos. 23, 24*a*, 24*b*, 25*a*, 25*b*, 26*a*, 26*b*, 26*c*, du quatrième rang du cadastre officiel du canton de Stanfold.

7. Tous les lots Nos. 22, 23*a*, 23*b*, 24, 25, 26*a*, 26*b*, du cinquième rang du cadastre de Stanfold.

8. Tous les lots Nos. 22*a*, 22b, 23, 24, 25*a*, 25*b* et 26, du sixième rang du cadastre officiel du canton de Stanfold.

9. Tous les lots Nos. 24*a*, 24*b*, 25*a*, 25*b* et 26, du septième rang du cadastre officiel de Stanfold.

10. Tous les lots Nos. 25*a*, 25*b*, 25*c*, 26*a* et 26*b*, du huitième rang du cadastre officiel du canton de Stanfold.

11. Tous les lots Nos. 26*a*, 26*b*, du neuvième rang du cadastre officiel du canton de Stanfold.

Le susdit territoire de la paroisse de Notre-Dame du Saint Rosaire, étant borné comme suit, savoir : au nord, partie par la paroisse de Saint Louis de Blanford, partie par les paroisses de Sainte Anne du Sault et de Saint Valère de Bulstrode, ainsi que partie par la paroisse de Saint Eusèbe de Stanfold, au sud, partie par les paroisses de Sainte-Victoire d'Arthabaska, de Saint Eusèbe de Stanfold, ainsi que partie par la paroisse de Saint Valère de Bulstrode, à l'est, par la paroisse de Saint Eusèbe de Stanfold, à l'ouest, partie par la paroisse de Saint Valère de Bulstrode, partie par la paroisse de Sainte Anne du Sault, et partie par celle de Saint-Louis de Blanford.

La dite paroisse de Notre-Dame du Saint Rosaire, formant un territoire d'environ vingt-cinq mille deux cents acres en superficie.

to lot No. 412, also included, of the said official cadastre of the township of Bulstrode.

4. All the lots from lot No. 481, included, to lot No. 497, also included, of the same cadastre of the township of Bulstrode.

5. All the lots Nos. 24*a*, 24*b*, 25, 26*a*, 26*b*, of the third range of the official cadastre of the township of Stanfold.

6. All the lots Nos. 23, 24*a*, 24*b*, 25*a*, 25*b*, 26*a*, 26*b*, 26*c*, of the fourth range of the official cadastre of the township of Stanfold.

7. All the lots Nos. 22, 23*a*, 23*b*, 24, 25, 26*a*, 26*b*, of the fifth range of the cadastre of Stanfold.

8. All the lots Nos. 22*a*, 22*b*, 23, 24, 25*a*, 25*b* and 26, of the sixth range of the official cadastre of the township of Stanfold.

9. All the lots Nos. 24*a*, 24*b*, 25*a*, 25*b* and 26, of the seventh range of the official cadastre of Stanfold.

10. All the lots Nos. 25*a*, 25*b*, 25*c*, 26*a* and 26*b*, of the eighth range of the official cadastre of township of Stanfold.

11. All the lots Nos. 26*a*, 26*b*, of the ninth range of the official cadastre of the township of Stanfold.

The said territory of the parish of Notre Dame du Saint Rosaire, being bounded as follows, to wit : on the north, partly by the parish of Saint Louis de Blanford, partly by the parishes of Sainte Anne du Sault and Saint Valère de Bulstrode, and also partly by the parish of Saint Eusèbe de Stanfold, and to the south, by the parishes of Sainte Victoire d'Arthabaska, of Saint Eusèbe de Stanfold, and also partly by the parish of Saint-Valère de Bulstrode, on the east, by the parish of Saint Eusèbe de Stanfold, on the west partly by the parish of Saint Valère de Bulstrode, partly by the parish of Sainte Anne du Sault, and partly by that of Saint Louis de Blanford.

The said parish of Notre-Dame du Saint Rosaire, comprises a territory of about twenty-five thousand two hundred acres in area.

N. D. du St-Rosaire comprend dans le canton de Bulstrode :

1o.	Les	lots	Nos.	de	1 à 14	inclusivement	dans	les	3e et 4e	rangs.
2o.	"	"	"	"	1 à 17	"	"	"	5e et 6e	"
3o.	"	"	"	"	1 à 21	"	"	"	7e	"
4o.	"	"	"	"	1 à 10	"	"	"	8e et 9e	"

et dans le canton de Stanfold :

1o.	Les	lots	Nos.	de	24 à 26	inclusivement	dans	le	3e	rang.
2o.	"	"	"	"	23 à 26	"	"	"	4e	"
3o.	"	"	"	"	22 à 26	"	"	"	5e et 6e	"
4o.	"	"	"	"	24 à 26	"	"	"	7e	"
5o.	"	"	"	"	25 et 26	"	"	"	8e	"
6o.	"	"	"	"	26	"	"	"	9e	"

DIOCÈSE DE RIMOUSKI.

DIOCESE OF RIMOUSKI.

Erigé le 15 janvier, 1867.

Erected on the 15th January, 1867.

Paroisse de l'Assomption de Notre-Dame.

Décret canonique du 16 février, 1869.

PROCLAMATION DU 27 SEPTEMBRE, 1869.

Comprendra une étendue de terre d'environ dix milles de front sur environ six milles de profondeur, à l'ouest, et environ quatre milles de profondeur, vers l'est, bornée et limitée comme suit, savoir : à l'est, partie par la rivière Tartigou, à partir de son embouchure dans le fleuve Saint-Laurent, jusqu'au point d'intersection où elle coupe la ligne de division entre les cantons de Matane et MacNider, et partie par la dite ligne de division, jusqu'au point où elle rencontre la ligne séparant les sixième et septième rangs du canton de MacNider ; au sud, par la dite ligne, entre les sixième et septième rangs du dit canton ; et à l'ouest, par la seigneurie de Métis.

MOINS : *Cette partie comprise dans St. Damase, par proclamation du 30 septembre*, 1884.

———oOo———

Paroisse de Ste. Anne des Monts.

Décret canonique du 11 décembre, 1863.

PROCLAMATION DU 8 MARS, 1864.

Comprendra une étendue de territoire d'environ 10 milles de front sur environ 6 milles en profondeur, bornée comme suit, savoir : vers le nord-est, par la ligne qui sépare le lot No. 24 du lot No. 25 dans le 1er rang du canton de Tourelle, et par celle qui sépare le lot No. 31 du lot No. 32, dans chacun des autres rangs du dit canton jusqu'au 7e exclusivement ; vers le nord-ouest, par le fleuve St. Laurent ; vers le sud-ouest, par la ligne qui sépare le lot 41 du lot A dans le 1er rang du canton de Cap-Chat, par celle qui sépare le lot 14 du lot 15 dans le 2me rang, par la ligne qui sépare le lot 18 du lot 19 dans le 3me rang, et par celle qui sépare le lot 23 du lot 24 dans chacun des autres rangs du dit canton, jusqu'au 7e aussi exclusivement ; vers le sud-est, partie par le dit 7e rang du dit can-

Parish of l'Assomption de Notre-Dame.

Canonical decree of the 16th February, 1869.

PROCLAMATION OF THE 27th SEPTEMBER, 1869.

Shall comprise an extent of territory of about ten miles in front by about six miles in depth on the west, and about four miles in depth on the east, bounded and abutted as follows : on the east, partly by the River Tartigou, from its discharge in the River Saint Lawrence, to the point where it intersects the line of division between the townships of Matane and MacNider, and partly by the said line of division, to the point where its meets the line between the sixth and seventh ranges of the said township of MacNider ; on the south, by the said line between the sixth and seventh ranges of the said township ; and on the west, by the seigniory of Métis.

MINUS : *That part comprised in St. Damase, by proclamation of the 30th September*, 1884.

———oOo———

Parish of Ste. Anne des Monts.

Canonical decree of the 11th December, 1863.

PROCLAMATION OF THE 8th MARCH, 1864.

Shall comprise an extent of territory of about 10 miles in front by about 6 miles in depth, bounded as follows, to wit : towards the north-east, by the line which separates the lot No. 24 from the lot No. 25 in the first range of the township of Tourelle, and by that which separates the lot No. 31 from the lot No. 32 in each of the other ranges of the said township up to the 7th exclusively; towards the north-west, by the river St. Lawrence ; towards the south-west, by the line which separates the lot 41 from lot A in the 1st range of the township of Cap-Chat, by that which separates the lot 14 from the lot 15 in the 2nd range, by the line which separates the lot 18 from lot 19 in the 3rd range and by that which separates the lot 23 from lot 24 in each of the other ranges of the said town-

ton de Cap-Chat, partie par la ligne qui sépare le lot 41 du lot 42 dans les rangs sud-ouest et nord-est de la rivière Ste. Anne, situés l'un et l'autre dans le dit canton de Cap-Chat, et partie par le dit 7e rang du canton de Tourelle.

———oOo———

Paroisse de St. Jerome de Matane.

Décret canonique du 16 mars, 1861.

Proclamation du 22 mai, 1861.

Comprendra une etendue de territoire d'environ 9 milles de front sur environ 5 milles de profondeur, bornée comme suit, savoir: vers le nord-ouest, par le fleuve St. Laurent; vers le nord-est, partie par la ligne qui sépare la terre de Pierre Savard de celle de Jean-Baptiste Daigle, dans le premier rang de la seigneurie de Matane; partie par la ligne qui sépare la terre de Pierre Lamarre de celle de François Gagné, dans le deuxième rang de la même seigneurie, et partie par le prolongement de la dite ligne, jusqu'à ce qu'elle atteigne les terres de la Couronne en arrière d'icelle seigneurie; vers le sud-est, par les dites terres de la Couronne; et vers le sud-ouest, par le canton de Matane.

———oOo———

Paroisse de Ste. Felicite.

Décret canonique du 28 décembre, 1869.

Proclamation du 25 juin, 187 .

Les limites pour les fins paroissiales et municipales étant les mêmes, *voir :* proclamation de même date, page 92.

———oOo———

Paroisse de St. Moise.

Décret canonique du 1er avril, 1873.

Proclamation du 24 février, 1874.

Les limites pour les fins paroissiales et municipales étant les mêmes, *voir :* proclamation de même date, page 101.

———oOo———

Paroisse de St. Valerien.

Détachée de Ste. Cécile du Bic.

Décret canonique du 4 avril, 1885.

Proclamation du 19 juin, 1885.

Les limites pour les fins paroissiales et municipales étant les mêmes, *voir* : proclamation de même date, page 101.

———oOo———

ship to the 7th also exclusively; towards the south-east, partly by the 7th range of the said township of Cap-Chat, partly by the line which separates lot 41 from lot 42 in the ranges south-west and north-east of the river Ste. Anne, both situate in the said township of Cap-Chat, and partly by the said 7th range of the township of Tourelle.

———oOo———

Parish of St. Jerome de Matane.

Canonical decree of the 16th March, 1861.

Proclamation of the 22nd May, 1861.

Shall comprise an extent of territory of about 9 miles in front by about 5 miles in depth, bounded as follows, to wit: towards the north-west, by the river St. Lawrence; towards the north-east, partly by the line which separates the land of Pierre Savard from that of Jean-Baptiste Daigle, in the first range of said seigniory; partly by the line which separates the land of Pierre Lamarre from that of François Gagné, in the 2nd range of the same seigniory, and partly by the prolongation of the said line until it reaches the Crown lands in the rear of the said seigniory; towards the south-east, by the said lands of the Crown; and towards the south-west, by the township of Matane.

———oOo———

Parish of Ste. Felicite.

Canonical decree of the 28th December, 1869.

Proclamation of the 25th June, 1870.

The limits for parochial and municipal purposes being the same, *vide* : proclamation of same date, folio 92.

———oOo———

Parish of St. Moise.

Canonical decree of the 1st April, 1873.

Proclamation of the 24th February, 1874.

The limits for parochial and municipal purposes being the same, *vide* : proclamation of same date, folio 101.

———oOo———

Parish of St. Valerien.

Detached from Ste. Cécile du Bic.

Canonical decree of the 4th April, 1885.

Proclamation of the 19th June, 1885.

The limits for parochial and municipal purposes being the same, *vide* : proclamation of same date, folio 101.

———oOo———

Paroisse de St. Norbert du Cap Chat.

Détachée de Ste. Anne des Monts.

Décret canonique du 10 mai 1864.

29 V. c. 52, SEC. 10. SANCTIONNE LE 18 SEPTEMBRE, 1865.

Pour description, *voir* : page 95.

Pour la partie du canton Romieu, *voir* : 29 V. c. 55.

———oOo———

Paroisse de St. Alban du Cap Rosier.

Décret canonique du 11 novembre, 1873.

PROCLAMATION DU 11 FÉVRIER, 1874.

Un territoire de figure irrégulière d'une profondeur de 2¼ milles, sur un front de 9 milles sur le Golfe St. Laurent, et de 6 milles sur la Baie de Gaspé, bornée au nord-est et à l'est, par le Golfe St. Laurent ; au sud, par la Baie de Gaspé ; à l'ouest, par la ligne latérale est du lot No. 19, dans le 1er rang sud du canton de Cap Rosier, sur la Baie de Gaspé, et par les lignes latérales est des 2e et 3e rangs sud ; et au nord-ouest, par la ligne de division entre les lots Nos. 36 et 37 du 2e rang nord, suivant le cordon entre le dit 2e rang et le 1er rang nord, jusqu'à la ligne de division entre les Nos. 40 et 41, dans le dit 1er rang nord, et de là, par la séparation en dernier lieu mentionnée, jusqu'au Golfe St. Laurent.

Annexion :

Décret canonique du 11 mars, 1878.

PROCLAMATION DU 16 SEPTEMBRE, 1878.

Une certaine étendue de terre de la contenance d'environ vingt-quatre chaines de front sur environ cent vingt chaines de profondeur, d'après les plans renfermant les lots Nos. 41, 42 et 43, dans le premier rang du canton de Cap Rosier ; borné vers l'est, par le Golfe St. Laurent ; vers l'ouest, par les lots Nos. 34, 35 et 36, du rang deux du dit canton ; vers le sud, par le lot No. 40 ; et vers le nord, par le lot No. 44, du dit premier rang du dit canton de Cap Rosier.

———oOo———

Paroisse de St. Fabien.

Décret canonique du 11 décembre, 1828.

PROCLAMATION DU 12 FEVRIER, 1835.

Les limites pour les fins paroissiales et municipales étant les mêmes, *voir* : proclamation de même date, page 83.

Parish of St. Norbert du Cap Chat.

Detached from Ste Anne des Monts.

Canonical decree of the 10th May, 1864.

29 V. c. 52, SEC. 10. ASSENTED TO THE 18TH SEPTEMBER, 1865.

For description, *vide* : folio 95.

For part of the township of Romieu, *vide* : 29 V. c. 55.

———oOo———

Parish of St. Alban du Cap Rosier.

Canonical decree of the 11th November, 1873.

PROCLAMATION OF THE 11th FEBRUARY, 1874.

A territory of irregular form having a depth of 2¼ miles, on a front of 9 miles on the Gulf Saint Lawrence, and of 6 miles on the Bay of Gaspé, bounded on the north-east and on the east, by the Gulf St. Lawrence ; on the south, by the Bay of Gaspé ; on the west, by the east lateral line of the lot No. 19, in the 1st range south of the township of Cap Rosier, on the Bay of Gaspé, and by the east lateral lines of the 2nd and 3rd ranges south ; and on the north-west, by the line of division between the lots Nos. 36 and 37, of the 2nd range north, following the range line between the said 2nd and the 1st range north, as far as the line of division between Nos. 40 and 41, in the said first range north, and then, by this last mentioned line of division, to the Gulf St. Lawrence.

Annexation :

Canonical decree of the 11th March, 1878.

PROCLAMATION OF THE 16th SEPTEMBER, 1878.

A certain territory containing according to the plan about twenty-four chains in front by about one hundred and twenty chains in depth, comprising the lots numbers 41, 42 and 43, in the first range of the township of Cap Rosier, and being bounded towards the east, by the Gulf of St. Lawrence ; towards the west, by the lots numbers 34, 35 and 36, of the second range of the said township ; towards the south, by the lot number 40 ; and towards the north, by the lot number 44, of the said first range of the said township of Cap Rosier.

———oOo———

Parish of St. Fabien.

Canonical decree of the 11th December, 1828.

PROCLAMATION OF THE 12th FEBRUARY, 1835.

The limits for parochial and municipal purposes being the same, *vide* : proclamation of same date, folio 83.

Annexion :

Détachée de St. Simon.

Décret canonique du 15 juillet, 1885.

PROCLAMATION DU 12 AVRIL, 1886.

Tout le territoire contenant environ vingt-et-un arpents de front, dans le deuxième rang de la dite paroisse de St. Simon, étant les Nos. 261, 262, 263, 264, 265, 266, 267, 268, 269, 270, 271 et 272 du cadastre officiel de la paroisse de St. Simon, formant un territoire d'environ six cent six arpents en superficie.

———oOo———

Paroisse de St. Jean de Dieu.

Décret canonique du 18 juin, 1873.

PROCLAMATION DU 17 DECEMBRE, 1873.

Un certain territoire contenant environ soixante-et-dix milles en superficie et borné comme suit, savoir : au sud, au canton de Raudot ; à l'est, partie au canton de Bédard et partie à la paroisse de Ste. Françoise ; au nord, à la paroisse de Ste. Françoise ; à l'ouest, à la rivière des Trois-Pistoles.

MOINS : *Cette partie comprise dans St. Clément, par proclamation du* 11 *janvier*, 1882.

———oOo———

Paroisse de St. Mathieu de Rioux.

Détachée de St. Simon.

Décret canonique du 8 mars, 1858.

PROCLAMATION DU 18 AOUT, 1865.

Les limites pour les fins paroissiales et municipales étant les mêmes, *voir :* proclamation de même date, page 87.

———oOo———

Paroisse de Ste. Anne de la Pointe au Pere.

Détachée de Rimouski
et de Ste. Luce.

Décret canonique du 30 mars, 1882.

PROCLAMATION DU 10 OCTOBRE, 1882.

Les limites pour les fins paroissiales et municipales étant les mêmes, *voir* : proclamation de même date, page 92.

———oOo———

Paroisse de Ste. Blandine.

Detachée partie de
Rimouski.

Décret canonique du 28 octobre, 1881.

PROCLAMATION DU 1er MARS, 1882.

Les limites pour les fins paroissiales et municipales étant les mêmes, *voir :* proclamation de même date, page 105.

Annexation :

Detached from St. Simon.

Canonical decree of the 15th July, 1885.

PROCLAMATION OF THE 12th APRIL, 1886.

All the territory containing about twenty-one arpents in front, in the second range of the said parish of St. Simon, being Nos. 261, 262, 263, 264, 265, 266, 267, 268, 269, 270, 271 and 272 of the official cadastre of the parish of St. Simon, forming a territory of about six hundred and six arpents in superficies.

———oOo———

Parish of St. Jean de Dieu.

Canonical decree of the 18th June, 1873.

PROCLAMATION OF THE 17th DECEMBER, 1873.

A certain territory containing about seventy miles in superficies and bounded as follows, to wit : on the south, by the township of Raudot ; on the east, partly by the township of Bédard and partly by the parish of Sainte Françoise ; on the north, by the parish of Sainte Françoise ; and on the west, by the river Trois-Pistoles.

MINUS : *That part comprised in St. Clément, by proclamation of the* 11*th January*, 1882.

———oOo———

Parish of St. Mathieu de Rioux.

Detached from St, Simon.

Canonical decree of the 8th March, 1858.

PROCLAMATION OF THE 18TH AUGUST, 1865.

The limits for parochial and municipal purposes being the same, *vide :* proclamation of same date, folio 87.

———oOo———

Parish of Ste. Anne de la Pointe au Pere.

Detached from Rimouski
and Ste. Luce.

Canonical decree of the 30th March, 1882.

PROCLAMATION OF THE 10th OCTOBER, 1882.

The limits of parochial and municipal purposes being the same, *vide :* proclamation of the same date, folio 92.

———oOo———

Parish of Ste. Blandine.

Detached partly from
Rimouski.

Canonical decree of the 28th October, 1881.

PROCLAMATION OF THE 1ST MARCH, 1882.

The limits for parochial and municipal purposes being the same, *vide :* proclamation of same date, folio 105.

Annexion :

Détachée partie de Rimouski.

Décret canonique du 7 février, 1885.

PROCLAMATION DU 15 JUIN, 1885.

Pour description, *voir* : proclamation de même date, page 106.

———oOo———

Paroisse de N. D. du Sacre-Cœur.

Détachée de St. Germain de Rimouski.

Décret canonique du 9 septembre, 1875.

PROCLAMATION DU 17 JUILLET, 1876.

Les limites pour les fins paroissiales et municipales étant les mêmes, *voir* : proclamation de même date, page 90.

———oOo———

Paroisse de Ste. Francoise

Détachée partie de Trois-Pistoles.

Décret canonique du 29 janvier, 1873.

PROCLAMATION DU 6 DÉCEMBRE, 1873.

Les limites pour les fins paroissiales et municipales étant les mêmes, *voir :* proclamation de même date, page 116.

———oOo———

Paroisse de St. Paul de la Croix.

Décret canonique du 2 mars, 1870.

PROCLAMATION DU 8 SEPTEMBRE 1870.

Les limites pour les fins paroissiales et municipales étant les mêmes, *voir :* proclamation de même date, page 124.

———oOo———

Paroisse de St-Godefroi.

Décret canonique du 1er juillet, 1873.

PROCLAMATION DU 10 FÉVRIER, 1874.

Un certain territoire dans le comté de Bonaventure, contenant 6 milles et 53 chaînes de largeur, sur la profondeur de 4 rangs réguliers, dans la ligne nord-est, situé dans le canton de Hope, borné en front, du côté sud, dans toute sa largeur par le rivage de la Baie des Chaleurs ; à l'ouest, à la ligne entre les Nos. 11 et 12 dans le 1er rang, à celle entre les Nos. 13 et 14 dans le 2e rang, et enfin à celle entre les Nos. 41 et 42 dans les 3e et 4e rangs, jusqu'à la profondeur du dit 4e rang ; au nord, au cordon extérieur du dit 4e rang ; et à l'est, à la ligne latérale entre le dit canton de Hope et celui de Port Daniel.

———oOo———

Annexation :

Detached partly from Rimouski.

Canonical decree of the 7th February, 1885.

PROCLAMATION OF THE 15TH JUNE, 1885.

For description, *vide* : proclamation of same date, folio 106.

———oOo———

Parish of N. D. du Sacre-Cœur.

Detached from St. Germain de Rimouski.

Canonical decree of the 9th September, 1875.

PROCLAMATION OF THE 17th JULY, 1876.

The limits for parochial and municipal purposes being the same, *vide :* proclamation of same date, folio 90.

———oOo———

Parish of Ste. Francoise.

Detached partly from Trois-Pistoles.

Canonical decree of the 29th January, 1873.

PROCLAMATION OF THE 6TH DECEMBER, 1873.

The limits for parochial and municipal purposes being the same, *vide :* proclamation of same date, folio 116.

———oOo———

Parish of St. Paul de la Croix.

Canonical decree of the 2nd March, 1870.

PROCLAMATION OF THE 8th SEPTEMBER, 1870.

The limits for parochial and municipal purposes being the same, *vide :* proclamation of same date, folio 124.

———oOo———

Parish of St. Godefroi.

Canonical decree of the 1st July, 1873.

PROCLAMATION OF THE 10th FEBRUARY, 1874.

A certain territory in the county of Bonaventure containing 6 miles and 53 chains in breath, by the depth of 4 regular ranges on the, north-east line, situate in the township of Hope bounded in front, on the south side, throughout its entire breadth by the shore of the Bay of Chaleur, towards the west, by the line between Nos. 11 and 12 in the 1st range, by that between Nos. 13 and 14 in the 2nd range, and lastly by that between Nos. 41 and 42 in the 3rd and 4th ranges, as far as the depth of the said 4th range ; towards the north, by the rear line of the said 4th range ; and towards the east, by the lateral line between the township of Hope and that of Port Daniel.

———oOo———

Paroisse de St-Jean l'Evangeliste.

Décret canonique du 16 Novembre, 1868.

PROCLAMATION DU 1er JUIN, 1869.

La paroisse de St. Jean l'Evangeliste, située dans le comté de Rimouski,* comprendra une étendue de terre d'environ douze milles de front sur une profondeur d'environ neuf milles, bornée comme suit, savoir : vers le sud, par la Baie des Chaleurs ; vers l'ouest, par la rivière Scoumenac jusqu'à la ligne qui sépare la terre connue sous le numéro huit de la terre numéro neuf, dans le rang est de la rivière Scoumenac, laquelle ligne prolongée jusqu'à la profondeur du canton de Nouvelle ; vers le nord, par la profondeur du canton de Nouvelle, conformément aux limites indiquées dans la proclamation officielle du premier mai, mil huit cent quarante-deux, érigeant le dit canton ; vers l'est, partie par la Baie des Chaleurs le long de la Pointe Méguasha, partie par la ligne séparant la terre numéro dix-neuf de la terre connue sous le No. vingt, dans la seigneurie Shoolbred, par la ligne séparant la terre numéro dix de la terre connue sous le numéro onze, dans le rang du bassin de la Nouvelle, et par les terres appelées numéro neuf, dans les premier, second, troisième, quatrième et cinquième rangs du nord-est de la rivière Nouvelle.

* N. B. Au lieu de " Rimouski " c'est " Bonaventure " qu'on aurait dû dire.

———oOo———

Paroisse de St. Joseph de l'Anse aux Griffons.

Décret canonique du 9 avril, 1874.

PROCLAMATION DU 26 MAI, 1880.

Une certaine étendue de terre irrégulière d'environ 6 milles de front, sur une profondeur moyenne de 3 milles, bornée au nord, partie par la ligne de division entre les cantons de Fox et Cap Rosier, jusqu'à l'intersection du canton au bout du rang irrégulier du dit canton de Fox, qui se trouve sur le chemin de l'Anse à Griffon, lequel cordon il suit jusqu'à celui qui divise le canton de Fox de celui de la Baie de Gaspé Nord ; à l'ouest, par le dit cordon entre Fox et Baie de Gaspé Nord, jusqu'à la ligne latérale ouest du canton de Cap Rosier, qu'il suit jusqu'à l'intersection du cordon en profondeur du rang premier sud de l'Anse à Griffon, lequel il suit jusqu'au cordon en profondeur du rang second nord, et ce dernier, allant à l'est, jusqu'au lot 37 inclusivement ; au sud, par la ligne entre le dit No. 37 et le lot No. 36 du dit rang second nord, et par la ligne entre les

Parish of St-Jean l'Evangeliste.

Canonical decree of the 16th November, 1868.

PROCLAMATION OF THE 1st JUNE, 1869.

The parish of St. Jean l'Evangeliste situate in the county of Rimouski,* shall comprise an extent of territory of about 12 miles in front by a depth of about 9 miles, bounded as follows, to wit : towards the south, by the Bay of Chaleurs ; towards the west, by the river Scoumenac, to the line which separates the land known as No. 8 from the land No. 9, in the east range of the river Scoumenac, which line prolonged to the depth of the township of Nouvelle ; towards the north, by the depth of the township of Nouvelle, in conformity with the limits designated by the official proclamation of the first May one thousand eight hundred and forty-two erecting said township ; towards the east, partly by Bay des Chaleurs along Point Méguasha, partly by the line separating lot number nineteen from that known as number twenty in the seigniory of Shoolbred, by the line separating lot number ten from that known as number eleven in the range of the Nouvelle Basin and by the lands designated as number nine, in the first, second, third, fourth and fifth ranges of the north-east of river Nouvelle.

* N. B. Instead of "Rimouski" it is "Bonaventure" that it should read.

———oOo———

Parish of St. Joseph de l'Anse aux Griffons.

Canonical decree of the 9th April, 1874.

PROCLAMATION OF THE 26th MAY, 1880.

A certain irregular territory of about 6 miles in front by a mean depth of 3 miles, bounded on the north, partly by the line of division between the townships of Fox and Cap Rosier, to the intersection of the cordon or range line at the end of the irregular range of the said township of Fox which is situate on the Anse à Griffon road, which cordon it follows as far as that of Garpé Bay North ; on the west, by the said cordon between Fox and Gaspé Bay North ; as far as the west lateral line of the township of Cap Rosier, and following the same to the intersection of the cordon in depth of the first range south on Anse à Griffon, and along the same to the cordon in depth of the second range north, and following the latter, eastward, to the lot No. 37 inclusive ; on the south, by the line between the said lot No. 37 and the lot No. 36 of the said second range

lots Nos. 43 et 44 du rang premier nord du dit canton de Cap Rosier ; à l'est, par le Golfe St-Laurent.

———oOo———

Paroisse de St-George de la Malbaie.

Décret canonique du 4 juin, 1881.

PROCLAMATION DU 28 SEPTEMBRE, 1881.

Une étendue de territoire d'environ 7¼ milles de front sur environ 25 acres (ou 79 chaînes) de profondeur, bornée au nord-ouest, par la ligne de séparation entre le canton de la Malbaie et le canton de Douglass ; en front, vers l'est, par les eaux de la Baie de Gaspé ; au sud-ouest, jusqu'à la ligne est de la terre de John Girard, par la Baie de la Malbaie ; en arrière, vers le nord-ouest, par la ligne qui sépare le premier rang du second dans cette partie du canton de la Malbaie.

———oOo———

Paroisse de St-Charles de Caplan.

Décret canonique du 5 août, 1872.

PROCLAMATION DU 20 DECEMBRE, 1872.

Les limites pour les fins paroissiales et municipales, étant les mêmes, *voir :* proclamation de même date, page 98.

———oOo———

Paroisse de St-Modeste.

Décret canonique du 3 septembre, 1856.

PROCLAMATION DU 11 DECEMBRE, 1856.

Amendée et corrigée par

PROCLAMATION DU 8 OCTOBRE, 1884.

1. Bornée au nord-ouest, par une partie des limites sud-est des paroisses de Saint Patrice de la Rivière du Loup et de St-Arsène, telles qu'établies par le cadastre.

2. Au sud-est, par la ligne qui divise les cinquième et sixième rangs de chacun des cantons de Whitworth et de Viger.

3. Au sud-ouest, partie par la paroisse de Saint Patrice de la Rivière du Loup, partie par l'arrière ligne du rang nord-est du chemin Témiscouata, dans le canton de Whitworth, depuis la ligne qui divise la seigneurie de la Rivière du Loup d'avec le canton de Whitworth, en gagnant au sud-est jusqu'à la rivière Verte, partie par la rivière Verte, depuis l'endroit où celle-ci traverse la ligne de division des lots numéros trente-et un et trente-deux du deuxième rang de Whitworth, jusqu'à celui où elle rencontre la ligne des lots trente-quatre et trente-cinq du quatrième rang du même canton, et partie par la

north, and by the line between the lots Nos. 43 and 44 of the first range north of the said township of Cap Rosier ; and on the east, by the Gulf of St. Lawrence.

———oOo———

Parish of St. George de la Malbaie.

Canonical decree of the 4th June, 1881.

PROCLAMATION OF THE 28th SEPTEMBER, 1881.

An extent of territory of about 7¼ miles in front by about 25 acres (or 79 chains) in depth, bounded to the north-west, by the line of division between the township of Malbay and the township of Douglass ; in front, towards the east, by the waters of Gaspé Bay ; to the south-west, as far as the east line of the land of John Girard, by the Bay of Malbay ; in rear, towards the north-west, by the line which separates the first range from the second ; in that part of the township of Malbay.

———oOo———

Parish of St. Charles de Caplan.

Canonical decree of the 5th August, 1872.

PROCLAMATION OF THE 20th DECEMBER, 1872.

The limits for parochial and municipal purposes being the same, *vide :* proclamation of same date, folio 98.

———oOo———

Parish of St. Modeste.

Canonical decree of the 3rd September, 1856.

PROCLAMATION OF THE 11th DECEMBER, 1856.

Amended and revised by

PROCLAMATION OF THE 8th OCTOBER, 1884.

1. Bounded to the north-west by a part of the limits south-east of the parishes of Saint Patrice de la Rivière du Loup and Saint Arsène, as established by the cadastre.

2. To the south-east, by the line which divides the fifth and sixth ranges from each rang of the townships of Whitworth and of Viger.

3. To the south-west, partly, by the parish of St. Patrice de la Rivière du Loup, partly by the rear line of the north-east range of the Témiscouata road, in the township of Whitworth, from the line which divides the seigniory of the Rivière du Loup from the township of Whitworth, running south-eastward to the Rivière Verte, partly by the Rivière Verte, from the place where it crosses the division line of the lots numbers thirty-one and thirty-two of the second range of Whitworth to that where it meets the line of the lots thirty-four and thirty-five of the fourth range of the same township, and partly by

ligne qui sépare les lots numéros trente-quatre et trente-cinq dans chacun des quatrième et cinquième rangs de Whitworth.

4. Au nord-est, partie par la paroisse de Saint Patrice de la Rivière du Loup, partie par la paroisse de Saint-Arsène et la route " Castonguay ", et partie par la ligne qui divise les lots numéros quatre et cinq dans chacun des cinq premiers rangs du canton de Viger.

———oOo———

Paroisse de St-Arsene.

Détachée de St-George de Kakouna.

Décret canonique du 1er décembre, 1846.

PROCLAMATION DU 1er JUIN, 1848

Les limites pour les fins paroissiales et municipales étant les mêmes, *voir* : proclamation de même date, page 131.

MOINS : *Cette partie annexée à St-Patrice de la Rivière du Loup, par proclamation du 11 décembre*, 1856.

MOINS : *Cette partie annexée à St-Modeste de Whitworth, par proclamations des 11 décembre*, 1856 *et 8 octobre*, 1881, *et 22 V. c. 101, sec. 32.*

———oOo———

Paroisse de Ste-Rose de Degele.

Décret canonique du 5 mai, 1885.

PROCLAMATION DU 24 SEPTEMBRE, 1885.

Les limites pour les fins paroissiales et municipales étant les mêmes, *voir :* proclamation de même date, page 112.

———oOo———

Paroisse de St. Jean-Baptiste de l'Ile Verte.

Décret canonique du 12 mai, 1828.

PROCLAMATION DU 12 FÉVRIER, 1835.

Les limites pour les fins municipales et paroissiales étant les mêmes, *voir* : proclamation de même date, page 139.

MOINS : *Cette partie comprise dans St. Eloi, par proclamation du 13 juin*, 1848.

MOINS : *Cette partie annexée à St. Eloi, par proclamation du 25 septembre*, 1862.

MOINS : *Cette partie comprise dans N. D. des Sept Douleurs. par proclamation du 18 novembre*, 1874.

———oOo———

Paroisse de St. Clement.

Décret canonique du 17 juin, 1881.

PROCLAMATION DU 11 JANVIER, 1882.

Les limites pour les fins paroissiales et municipales étant les mêmes, *voir :* proclamation de même date, page 121.

———oOo———

the line which separates lots numbers thirty-four and thirty-five in each of the fourth and fifth ranges of Whitworth.

4. To the north-east, partly by the parish of St. Patrice de la Rivière du Loup, partly by the parish of Saint Arsène and the " Castonguay " road, and partly by the line which divides the lots numbers four and five in each of the five first ranges of the township of Viger.

———oOo———

Parish of St. Arsene.

Detached from St. George de Kakouna.

Canonical decree of the 1st December, 1846.

PROCLAMATION OF THE 1ST JUNE, 1848.

The limits for parochial and municipal purposes being the same, *vide* : proclamation of same date, folio 131.

MINUS : *That part annexed to St. Patrice de la Rivière du Loup, by proclamation of the 11th December*, 1856.

MINUS : *That part annexed to St. Modeste de Whitworth, by proclamations of the 11th December*, 1856, *and 8th October*, 1881 *and 22 V. c. 101. sec. 32.*

———oOo———

Parish of Ste. Rose de Degele.

Canonical decree of the 5th May, 1885.

PROCLAMATION OF THE 24th SEPTEMBER, 1885.

The limits for parochial and municipal purposes being the same, *vide :* proclamation of same date, folio 112.

———oOo———

Parish of St. Jean-Baptiste de l'Ile Verte.

Canonical decree of the 12th May, 1828.

PROCLAMATION OF THE 12th FEBRUARY, 1835.

The limits for parochial and municipal purposes being the same, *vide :* proclamation of same date, folio 139.

MINUS : *That part comprised in St. Eloi, by proclamation of the 13th June*, 1848.

MINUS : *That part annexed to St. Eloi, by proclamation of the 25th September*, 1862.

MINUS : *That part comprised in N. D. des Sept Douleurs, by proclamation of the 18th November*, 1874.

———oOo———

Parish of St. Clement.

Canonical decree of the 17th June, 1881.

PROCLAMATION OF THE 11th JANUARY, 1882.

The limits for parochial and municipal purposes being the same, *vide :* proclamation of same date, folio 121.

———oOo———

Paroisse de N. D. des Sept Douleurs.

Détachée de l'Isle Verte.

Décret canonique du 6 mars, 1874.

PROCLAMATION DU 18 NOVEMBRE, 1874.

Toute l'Ile connue et désignée sous le nom de l'Ile Verte et située dans le fleuve Saint-Laurent, d'une distance de un mille et demi, de la rive sud du dit fleuve et comprenant une étendue de forme irrégulière, longue à peu près de six milles et large d'un mille, dans sa plus grande largeur.

N. B. Cette paroisse n'est pas organisée en municipalité.

———oOo———

Paroisse de St. Eloi.

Détachée de Trois-Pistoles et de l'Isle Verte.

Décret canonique du 9 mars, 1848.

PROCLAMATION DU 13 JUIN, 1848.

Les limites pour les fins paroissiales et municipales étant les mêmes, *voir* : proclamation de même date, page 133.

Annexion :

Détachée du canton Bégon.

Décret canonique du 7 septembre, 1869.

PROCLAMATION DU 12 DÉCEMBRE, 1871.

Cette partie du canton de Bégon, comprenant une étendue de territoire, dont les limites et bornes sont les suivantes, savoir : Le rang B du canton de Bégon, vulgairement nommé le *reste*, et borné au nord, par le troisième rang de la paroisse de Saint Eloi, qui est aussi le quatrième de la seigneurie des Trois-Pistoles ; à l'est et au sud, par la rivière des Trois-Pistoles ; et à l'ouest, par le canton de Denonville.

Annexion :

Détachée de l'Isle Verte.

Décret canonique du 30 mars, 1882.

PROCLAMATION DU 25 SEPTEMBRE, 1882.

Pour description, *voir* : proclamation de même date, page 133.

———oOo———

Paroisse de St. Honore.

Décret canonique du 10 février, 1873.

PROCLAMATION DU 24 FEVRIER, 1874.

Composée de certaines parties des cantons d'Armand, Whitworth et Demers, formant une étendue de terre de forme irrégulière

Parish of N. D. des Sept Douleurs.

Detached from Isle Verte.

Canonical decree of the 6th March, 1874.

PROCLAMATION OF THE 18th NOVEMBER, 1874.

All that certain island known and distinguished by the name of Isle Verte or Green Island the same being situate in the river St. Lawrence, distant one mile and a half, from the south shore of the said river and comprising an extent of territory of irregular form of about six miles in length by one mile in its greatest breadth.

N. B. This parish is not organized into a municipality.

———oOo———

Parish of St. Eloi.

Detached from Trois-Pistoles and Isle Verte.

Canonical decree of the 9th March, 184°.

PROCLAMATION OF THE 13th JUNE, 1848.

The limits for parochial and municipal purposes being the same, *vide :* proclamation of same date, folio 133.

Annexation :

Detached from township Bégon.

Canonical decree of the 7th September, 1869.

PROCLAMATION OF THE 12th DECEMBER, 1871.

That part of the township of Bégon, comprising an extent of territory limited and bounded as follows, that is to say : The rang letter B of the said township of Bégon, commonly called the residue, *le reste*, and bounded on the north, by the third range of the parish of St. Eloi, which is also the fourth of the seigniory of Trois-Pistoles ; on the east and south, by the river Trois-Pistoles ; and on the west, by the township of Denonville.

Annexation :

Detached from Isle Verte.

Canonical decree of the 30th March, 1882.

PROCLAMATION OF THE 25th SEPTEMBER, 1882.

For description, *vide :* proclamation of same date, folio 133.

———oOo———

Parish of St. Honore.

Canonical decree of the 10th February, 1873.

PROCLAMATION OF THE 24th FEBRUARY, 1874.

Composed of certain parts of the townships of Armand, Whitworth and Demers, forming a tract of irregular figure, of about fifteen



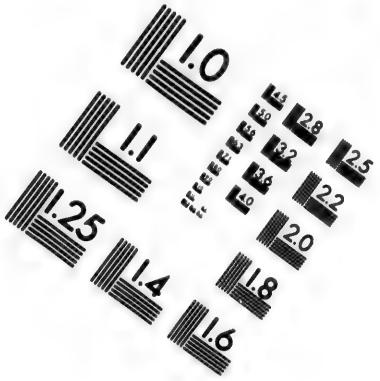

IMAGE EVALUATION TEST TARGET (MT-3)

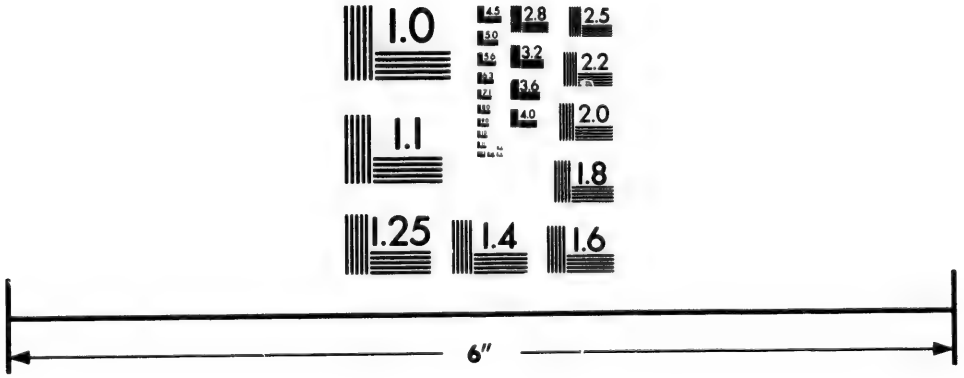



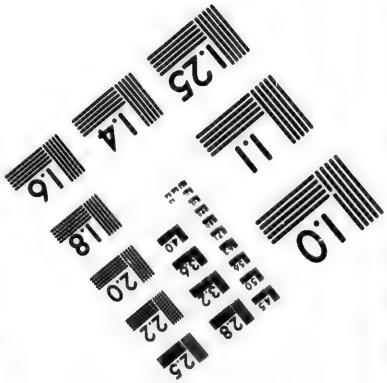

Photographic Sciences Corporation

23 WEST MAIN STREET
WEBSTER, N.Y. 14580
(716) 872-4503

d'environ 15 milles de front sur huit milles de profondeur, bornée comme suit, savoir : dans le canton de Whitworth, partie par la ligne qui sépare le rang du Chemin Témiscouata au nord des 12e, 11e et 10e rangs, jusqu'à sa rencontre avec la ligne qui sépare le lot No. 42 du lot No. 41 dans le dit rang nord, partie par la ligne qui divise les lots Nos. 42 des lots Nos. 41 dans les rangs nord et sud du vieux Chemin Témiscouata, par la ligne qui sépare les lots depuis le lot No. 41 au No. 36, dans le rang sud du dit vieux Chemin, depuis les lots contigus au 11e rang de Whitworth ; de là, partie par la ligne qui sépare les lots Nos. 32 des lots Nos. 33 dans les 11e et 12 rangs de Whitworth et dans le canton d'Armand, partie par la ligne qui sépare le rang lettre C du premier rang, le rang lettre E des 2e, 3e et 4e rangs, le dixième rang du rang lettre E et les 11e et 13e rangs, le 13e rang des 11e et 12e rangs, et le 14e rang du 12e rang ; de là, partie par la ligne extérieure du canton de Cabano depuis la ligne qui sépare le 12e rang d'Armand du 14e rang, jusqu'à la ligne extérieure de la seigneurie de Témiscouata, partie par la dite ligne extérieure de la seigneurie de Témiscouata, jusqu'au point où elle rencontre la ligne de profondeur du rang du Chemin Témiscouata, dans le canton de Demers ; et enfin, dans le canton de Demers, par la dite ligne de profondeur du rang du Chemin Témiscouata.

———oOo———

Paroisse de St. Alexis.

Décret canonique du 12 septembre, 1870.

PROCLAMATION DU 8 AOUT, 1871.

Une étendue de territoire de forme irrégulière prise sur le canton de Matapédiac, d'environ 8 milles de front sur la rivière Ristigouche, sur une profondeur moyenne d'environ neuf milles, borné comme suit : à l'est, partie par la rivière Ristigouche et partie par la rivière Matapédiac ; à l'ouest, en partant de la rivière Ristigouche, par la ligne de division passant par les premier et second rangs entre le lot vingt-sept et le lot vingt-huit, dans les troisième et quatrième rangs entre le lot vingt-quatre et le lot vingt-cinq, et dans les cinquième et sixième rangs entre le lot vingt et le lot vingt-et-un ; au sud, par le cours de la rivière Ristigouche ; au nord-ouest, partie par la ligne de séparation entre le sixième et le septième rang, partie par la ligne de séparation entre le lot quarante-et-

miles in front and eight miles in depth, bounded as follows, that is to say : in the township of Whitworth, partly by the line which separates the Témiscouata road range north from the twelfth, eleventh ranges, until it meets the line which separates the lot number forty-two from the lot number forty-one in the said range north, partly by the line which divides the lots number forty-two from the lots number forty-one, in the ranges north and south of the old Témiscouata road, partly by the line which separates the lots from number forty-one to number thirty-six, in the range south of the said old road, from the contiguous lots of the eleventh range of Whitworth ; then, partly by the line separating the lots number thirty-two from the lots number thirty-three in the eleventh and twelfth ranges of Whitworth and in the township of Armand, partly by the line separating the range letter C from the first range, the range letter E from the second, third and fourth ranges, the tenth range from range letter E and the eleventh and thirteenth ranges, the thirteenth from the eleventh and twelfth ranges, and the fourteenth range from the twelfth range ; thence, partly by the exterior line of the township of Cabano, from the line which separates the twelfth range of Armand from the fourteenth range, as far as the exterior line of the seigniory of Témiscouata, partly by the said exterior line of the seigniory of Témiscouata, to the point where it meets the depth line of the Témiscouata road range in the township of Demers ; and lastly, in the township of Demers, by the said depth line of the Témiscouata road range.

———oOo———

Parish of St Alexis.

Canonical decree of the 12th September, 1870.

PROCLAMATION OF THE 8th AUGUST, 1871.

An extent of territory of irregular form, taken on the township of Matapédiac, of about eight miles in front on the river Ristigouche, by a mean depth of about nine miles, bounded as follows ; on the east, partly by the river Ristigouche and partly by the river Matapédiac ; on the west, departing from the river Ristigouche, by the line of division passing in the first and second ranges, between the lot number twenty-seven and the lot number twenty-eight, in the third and fourth ranges between the lot number twenty-four and the lot number twenty-five ; and in the fifth and sixth ranges between the lot number twenty and the lot number twenty-one ; on the south, by the river Ristigouche ; on the north-west, partly by the line of separation between the sixth and seventh ranges.

un et le lot quarante-deux dans le second rang de la rivière Matapédiac, et partie par la ligne de séparation entre le lot cinquante et le lot cinquante-et-un, dans le premier rang de la rivière Matapédiac ; au nord, par la dite rivière Matapédiac.

———oOo———

Paroisse de St. Germain de Rimouski.

Décret canonique du 30 janvier, 1829.

PROCLAMATION DU 12 FEVRIER, 1835.

Les limites pour les fins paroissiales et municipales étant les mêmes, *voir* : proclamation de même date, page 86.

MOINS : *Cette partie annexée à Ste. Cécile du Bic, par proclamation du 3 juillet*, 1851.

MOINS : *Cette partie annexée à St. Anaclet, par proclamation du 4 juin*, 1862.

MOINS : *Cette partie comprise dans N. D. du Sacré-Cœur, par proclamation du 17 juillet*, 1876.

MOINS : *Cette partie annexée à Ste. Blandine, par proclamation du 15 juin*, 1885.

MOINS : *Cette partie comprise dans Ste. Anne de la Pointe au Père, par proclamation du 10 octobre*, 1882.

MOINS : *Cette partie comprise dans St. Anaclet, par proclamation du 9 mai*, 1859.

MOINS : *Cette partie comprise dans Ste. Blandine, par proclamation du 1er mars*, 1882.

———oOo———

Paroisse de St-George de Kakouna.

Décret canonique du 1er octobre, 1825.

PROCLAMATION DU 12 FÉVRIER, 1835.

Les limites pour les fins paroissiales et municipales étant les mêmes, *voir* : proclamation de même date, page 138.

MOINS : *Cette partie comprise dans St-Arsène, par proclamation du 1 juin*, 1848.

———oOo———

Paroisse de St-Francois-Xavier.

Décret canonique du 30 mai, 1870.

PROCLAMATION DU 26 DÉCEMBRE, 1870.

Les limites pour les fins paroissiales et municipales étant les mêmes, *voir* : proclamation de même date, page 115.

MOINS : *Cette partie annexée à St-Epiphane, par proclamation du 22 avril*, 1892.

MOINS : *Cette partie annexée à St-Hubert, par proclamation du 22 avril*, 1892.

———oOo———

Paroisse de St-Simon.

Décret canonique du 10 décembre, 1828.

PROCLAMATION DU 12 FÉVRIER, 1835.

Les limites pour les fins paroissiales et

partly by the line of separation between the lot number forty-one and the lot number forty-two in the second range of the river Matapédiac, and partly by the line of separation between the lot number fifty and the lot number fifty-one, in the first range of the said river Matapédiac ; and on the north, by the said river Matapédiac.

———oOo———

Parish of St. Germain de Rimouski.

Canonical decree of the 30th January, 1829.

PROCLAMATION OF THE 12th FEBRUARY, 1835.

The limits for parochial and municipal purposes being the same, *vide* : proclamation of same date, folio 86.

MINUS : *That part annexed to Ste. Cécile du Bic, by proclamation of the 3rd July*, 1851.

MINUS : *That part annexed to St. Anaclet, by proclamation of the 4th June*, 1862.

MINUS : *That part comprised in N. D. du Sacré-Cœur, by proclamation of the 17th July*, 1876.

MINUS : *That part annexed to Ste. Blandine, by proclamation of the 15th June*, 1885.

MINUS : *That part comprised in Ste. Anne de la Pointe au Père, by proclamation of the 10th October*, 1882.

MINUS : *That part comprised in St. Anaclet, by proclamation of the 9th May*, 1859.

MINUS : *That part comprised in Ste. Blandine, by proclamation of the 1st March*, 1882.

———oOo———

Parish of St. George de Kakouna.

Canonical decree of the 1st October, 1825.

PROCLAMATION OF THE 12TH FEBRUARY, 1835.

The limits for parochial and municipal purposes being the same, *vide* : proclamation of same date, folio 138.

MINUS : *That part comprised in St. Arsène, by proclamation of the 1st June*, 1848.

———oOo———

Parish of St. Francois-Xavier.

Canonical decree of the 30th May, 1870.

PROCLAMATION OF THE 26th DECEMBER, 1870.

The limits for parochial and municipal purposes being the same, *vide :* proclamation of same date, folio 115.

MINUS : *That part annexed to St. Epiphane, by proclamation of the 22nd April*, 1892.

MINUS : *That part annexed to St. Hubert, by proclamation of the 22nd April*, 1892.

———oOo———

Parish of St. Simon.

Canonical decree of the 10th December, 1828.

PROCLAMATION OF THE 12TH FEBRUARY, 1835.

The limits for parochial and municipal

municipales étant les mêmes, *voir* : proclamation de même date, page 83.

MOINS : *Cette partie comprise dans St-Mathieu de Rioux, par proclamation du* 18 *août*, 1865.

MOINS : *Cette partie annexée à St. Fabien, par proclamation du* 12 *avril*, 1886.

———oOo———

La paroisse de St-Etienne de New-Carlisle.

Détachée de N.-D. de Paspébiac.

Décret canonique du 15 décembre, 1887.

PROCLAMATION DU 9 AVRIL, 1889.

Tout le territoire borné au sud, partie par la ligne entre le premier et le second rangs du canton de Cox, à partir du centre du lot No. six du premier rang en allant vers l'est jusqu'à la rencontre de la ligne de division entre les lots Nos. soixante et soixante-et-un du rang deux, partie par la Baie des Chaleurs et partie par la ligne de division entre le premier et le second rang du susdit canton, depuis à peu près le milieu du lot No. dix-huit du premier rang en allant vers l'est jusqu'à la rencontre de la ligne de division entre les lots Nos. quarante-sept et quarante-huit du même canton au nord par l'arrière ligne du canton Cox, à l'est, partie par une ligne divisant le lot No. six du premier rang et partie par la ligne de division entre les lots Nos. soixante et soixante-et-un, la dite ligne se prolongeant jusqu'à la rencontre de l'arrière ligne du canton de Cox, à l'ouest, partie par une ligne divisant le lot No. dix-huit du premier rang (où par la limite est du lot occupé par les héritiers de feu André Babin,) dans le même canton, partie par la ligne de division entre les lots Nos. quarante-sept et quarante-huit du second rang, la dite ligne se prolongeant jusqu'à l'arrière ligne du dit canton de Cox. La dite paroisse de Saint Etienne de New-Carlisle, comprenant un territoire formant une superficie d'environ vingt-huit mille sept cent dix acres, plus ou moins.

———oOo———

Paroisse de St-Octave de Metis.

Détachée partie de Ste-Flavie.

Décret canonique du 13 septembre, 1855.

PROCLAMATION DU 11 DÉCEMBRE, 1860.

Les limites pour les fins paroissiales et municipales étant les mêmes, *voir* : proclamation de même date, page 107.

MOINS : *Cette partie comprise dans Ste-Angèle de Mérici, par proclamation du* 18 *mars*, 1869.

———oOo———

purposes being the same, *vide* : proclamation of same date, folio 83.

MINUS : *That part comprised in St. Mathieu de Rioux, by proclamation of the* 18*th August*, 1865.

MINUS : *That part annexed to St. Fabien, by proclamation of the* 12*th April*, 1886.

———oOo———

The parish of St. Etienne de New-Carlisle.

Detached from N.-D. de Paspébiac.

Canonical decree of the 15th December, 1887.

PROCLAMATION OF THE 9th APRIL, 1889.

All the territory bounded to the south, partly by the line between the first and second ranges of the township of Cox, starting from the middle of lot No. six of the first range running easterly till it meets the divisional line between lots Nos. sixty and sixty and sixty-one of the second range, partly by la Baie des Chaleurs and partly by the divisional line between the first and second ranges of the aforesaid township from about the middle of lot No. eighteen of the first range, running easterly till it meets the divisional line between lots Nos. forty-seven and forty-eight of the same township, to the north, by the line at the rear of township of Cox, to the east, partly by a line separating lot No. six of the first range and partly, by the divisional line between Nos. sixty and sixty-one the said line running till it meets the line at the rear township of Cox, to the west, partly by a line separating lot No. eighteen from the first range (or by the eastern limit of the lot occupied by the heirs of the late André Babin), in the same township, partly by the divisional line between lots Nos. forty-seven and forty-eight of the second range, the said line running to the rear line of the said township of Cox. The said parish of Saint Etienne de New-Carlisle, comprising a territory forming a superficies of twenty-eight thousand seven hundred and ten acres, more or less.

———oOo———

Parish of St. Octave de Metis.

Detached partly from Ste. Flavie.

Canonical decree of the 13th September, 1855.

PROCLAMATION OF THE 11th DECEMBER, 1860.

The parochial and municipal limits being the same, *vide* : proclamation of same date, folio 107.

MINUS : *That part comprised in Ste. Angèle de Mérici by proclamation of the* 8*th March*, 1869.

———oOo———

Paroisse de St-Bonaventure de Hamilton.

Décret canonique du 29 mars, 1860.

Pour description, *voir* : page 97 à la municipalité.

MOINS : *Cette partie comprise dans St-Charles de Caplan, par proclamation du 20 décembre, 1872.*

———oOo———

Paroisse de St-Damase.

Détachée partie de L'Assomption de N.-D.

Décret canonique du 4 mars, 1884.

PROCLAMATION DU 30 SEPTEMBRE, 1884.

Les limites pour les fins paroissiales et municipales étant les mêmes, *voir :* proclamation de même date, page 134.

MOINS : *Cette partie annexée à la paroisse de St-Ulric de Matane, par proclamation du 20 mars, 1891.*

———oOo———

Paroisse de N.-D. du Lac.

Décret canonique du 3 novembre, 1869.

PROCLAMATION DU 20 MAI, 1871.

Les limites pour les fins paroissiales et municipales étant les mêmes, *voir :* proclamation de même date, page 124.

———oOo———

Paroisse de St-Epiphane.

Détachée partie de St-Jean-Baptiste de l'Isle Verte.

Décret canonique du 2 novembre, 1870.

PROCLAMATION DU 20 MAI, 1871.

Pour description, *voir* : paroisse civile et proclamation de même date, page 150.

Annexion :

Détachée de St-François-Xavier.

Décret canonique du 4 janvier, 1892.

PROCLAMATION DU 22 AVRIL, 1892.

Tout le territoire situé dans le canton de Viger, dans le comté de Témiscouata, qui renferme 1° la partie des rangs six et sept du dit canton de Viger, depuis le lot numéro un jusqu'au lot numéro quarante-cinq, inclusivement ; 2° la partie du rang cinq du même canton de Viger, comprise entre la ligne qui sépare les lots numéros quatre et cinq jusqu'à la ligne qui sépare les lots numéros quarante-cinq et quarante-six. L'annexion de cette partie de la paroisse de St-François-Xavier à Saint Epiphane, formant un territoire d'environ 13100 acres en superficie.

———oOo———

Parish of St. Bonaventure de Hamilton.

Canonical decree of the 29th March, 1860.

For description, *vide :* folio 97 at the municipality.

MINUS : *That part comprised in St. Charles de Caplan, by proclamation of the 20th December, 1872.*

———oOo———

Parish of St-Damase.

Detached from L'Assomption de N.-D.

Canonical decree of the 4th March, 1884.

PROCLAMATION OF THE 30th SEPTEMBER, 1884.

The limits for parochial and municipal purposes being the same, *vide* : proclamation of same date, folio 134.

MINUS : *That part annexed to the parish of St. Ulric de Matane, by proclamation of the 20th March, 1891.*

———oOo———

Parish of N. D du Lac.

Canonical decree of the 3rd November, 1869.

PROCLAMATION OF THE 20th MAY, 1871.

The limits for parochial and municipal purposes being the same, *vide :* proclamation of same date, folio 124.

———oOo———

Parish of St. Epiphane.

Detached partly from St. Jean-Baptiste de l'Isle Verte.

Canonical decree of the 2nd November, 1870.

PROCLAMATION OF THE 20th MAY, 1871.

For description, *vide* : civil parish and proclamation of same date, folio 150.

Annexation :

Détached from St. François-Xavier.

Canonical decree of the 4th January, 1892.

PROCLAMATION OF THE 22nd APRIL, 1892.

All the territorp situate in the township of Viger, in the county of Témiscouata, which comprises 1° That part of the ranges six and seven of the said township of Viger, from the lot number one to the lot number forty-five inclusively ; 2° That part of the range five of the same township of Viger, comprised between the line which divides the lots numbers four and five as far as the line which divides the lots numbers forty-five and forty-six. The annexation of that part of the parish of Saint François-Xavier to Saint Epiphane forming a territory of about 13100 acres in superficies.

———oOo———

Paroisse de St. Maxime de Mont Louis.

Décret canonique du 4 juin, 1875.

PROCLAMATION DU 24 FEVRIER, 1876.

Un territoire comprenant la plus grande partie de la seigneurie de Mont-Louis, borné comme suit : au nord, par le fleuve St. Laurent ; au nord-est, partie par la ligne qui sépare les deux rangs A et B, en le canton de Taschereau, du reste du canton, depuis le cap en bas de l'Anse Pleureuse, et partie par la ligne susdite prolongée parallèlement à la ligne qui sépare la seigneurie de Mont-Louis du canton de Taschereau ; au sud, par les terres non arpentées de la Couronne ; au sud-ouest et à l'ouest, partie par la ligne qui sépare la dite seigneurie du canton de Duchesnay, et partie par la profondeur des terres le long de la rivière Claude, à partir du fleuve St. Laurent.

———oOo———

Paroisse de N. D. des Trois-Pistoles.

Décret canonique du 9 novembre, 1827.

PROCLAMATION DU 12 FEVRIER, 1835.

Les limites pour les fins paroissiales et municipales étant les mêmes, *voir* : proclamation de même date, page 152.

MOINS : *Cette partie comprise dans St. Eloi, par proclamation du 13 juin*, 1848.

MOINS : *Cette partie comprise dans Ste. Francoise, par proclamation du 6 décembre*, 1873.

———oOo———

Paroisse de St. Louis du Ha ! Ha !

Décret canonique du 4 février, 1873.

PROCLAMATION DU 14 JUILLET, 1874.

Les limites pour les fins paroissiales et municipales étant les mêmes, *voir :* proclamation de même date, page 122.

———oOo———

Paroisse de Ste. Cecile du Bic.

Décret canonique du 18 février, 1830.

PROCLAMATION DU 12 FEVRIER, 1835.

Les limites pour les fins paroissiales et municipales étant les mêmes, *voir* : proclamation de même date, page 99.

Annexion

Détachée de Rimouski.

Décret canonique du 15 février, 1851.

PROCLAMATION DU 3 JUILLET, 1851.

Pour description, *voir* : proclamation de même date, page 99.

Parish of St. Maxime de Mont Louis.

Canonical decree of the 4th June, 1875.

PROCLAMATION OF THE 24th FEBRUARY, 1876.

A territory comprising the greater part of the seigniory of Mont-Louis. bounded as follows : on the north, by the river Saint Lawrence ; on the north-east, partly by the line which separates the two ranges A and B, in the township of Taschereau, from the rest of the township, commencing from the cape below Anse Pleureuse, and partly by the said line prolonged parallel to the line which separates the seigniory of Mont-Louis from the township of Taschereau ; on the south, by the unsurveyed lands of the Crown ; on the south-west and on the west, partly by the land which separates the said seigniory from the township of Duchesnay, and partly by the depth of the lands along the river Claude, commencing from the river St. Lawrence.

———oOo———

Parish of N. D. des Trois-Pistoles.

Canonical decree of the 9th November, 1827.

PROCLAMATION OF THE 12th FEBRUARY, 1835.

The limits for parochial and municipal purposes being the same, *vide :* proclamation of same date, folio 152.

MINUS : *That part comprised in St. Eloi, by proclamation of the 13th June*, 1848.

MINUS : *That part comprised in Ste. Francoise, by proclamation of the 6th December*, 1873.

———oOo———

Parish of St. Louis du Ha ! Ha !

Canonical decree of the 4th February, 1873.

PROCLAMATION OF THE 14th JULY, 1874.

The limits for parochial and municipal purposes being the same, *vide :* proclamation of the same date, folio 122.

———oOo———

Parish of Ste. Cecile du Bic.

Canonical decree of the 18th February, 1830.

PROCLAMATION OF THE 12th FEBRUARY, 1835.

The limits for parochial and municipal purposes being the same, *vide* : proclamation of same date, folio 99.

Annexation :

Detached from Rimouski.

Canonical decree of the 15th February, 1851.

PROCLAMATION OF THE 3rd JULY, 1851.

For description, *vide* : proclamation of same date, folio 99.

MOINS : *Cette partie comprise dans St. Valérien, par proclamation du 19 juin*, 1885.

———oOo———

La paroisse de St. Cyprien.

Décret canonique du 12 juin, 1886.

PROCLAMATION DU 10 FEVRIER, 1887.

Tout le territoire situé dans les cantons d'Hocquart et de Raudot, comté de Témiscouata, diocèse de Rimouski, sera borné comme suit, savoir : vers le nord-ouest,partie par la ligne de division entre les lots Nos. quatre et cinq des rangs A et B du canton Raudot- partie par la ligne qui sépare les lots Nos. six et sept dans les rangs A et B du canton Hocquart, ainsi que par la ligne de division entre les rangs un et deux du même canton ; vers le sud-est. par la seigneurie du lac Témiscouata ; vers le nord-est, par les lots Nos. cinquante-quatre exclusivement,des rangs un, deux, trois et quatre du canton Raudot, et partie par les sept lacs qui continuent la rivière Trois-Pistoles jusqu'à la limite nord de la seigneurie du lac Témiscouata ; au sud-ouest, partie par la paroisse de St. Hubert et partie par le résidu du canton Demers. La paroisse de St. Cyprien ainsi bornée comprendra un tdrritoire d'environ vingt-six milles et quart en superficie.

MOINS : *Cette partie annexée à St. Hubert, par proclamation du 22 avril*, 1892.

———oOo———

Paroisse de N. D. de Paspebiac.

Décret canonique du 28 mars, 1860.

S. R. B. C. ch. 18, sec. 46, par. 10.

Une étendue de terre d'environ 13 milles de front sur une profondeur d'environ 6 milles, comprenant une partie des cantons de Hope et de Cox, bornée au nord-est, par la paroisse de Saint-Georges de Port Daniel ; au nord-ouest, par les terres incultes de la Couronne ; au sud-ouest, par la ligne nord-est de la terre d'André Babin et le prolongement d'icelle jusqu'aux terres incultes de la Couronne ; au sud-est, par la Baie des Chaleurs.

MOINS : *Cette partie comprise dans la paroisse de St. Etienne de New-Carlisle, par proclamation du 9 avril*, 1889.

———oOo———

Paroisse de St. Georges de Port Daniel.

Décret canonique du 27 mars, 1860.

S. R. B. C. ch. 18, sec. 46, par. 9.

Une étendue de terre d'environ 16 milles de front sur une profondeur moyenne de 10 milles, comprenant le canton de Port Daniel et partie du canton de Hope, bornée au nord-est, par la ligne de séparation entre les com-

MINUS : *That part comprised in St. Valérien, by proclamation of the 19th June*, 1885.

———oOo———

The parish of St. Cyprien.

Canonical decree of the 12th June, 1886.

PROCLAMATION OF THE 10th FEBRUARY, 1887.

All the territory situate in the township of Hocquart and Raudot,county of Témiscouata, diocese of Rimouski ; bounded as follows, to wit : towards the north-west, partly by the line of division between the lots numbers four and five of ranges A and B, of the township Raudot, partly by the line which divides lots Nos. six and seven in ranges A and B, of the township Hocquart, also by the line of division between ranges one and two of the same township ; towards the south-east, by the seigniory of lake Témiscouata ; towards the north-east, by lot No. fifty-four exclusively, of the ranges one, two, three and four of the township Raudot, and partly by the same lakes which continue the river Trois-Pictoles, as far as the northern limit of the seigniory of lake Témiscouata, to the south-west,partly by the parish of Saint Hubert and partly by the remainder of the township Demers. The parish of Saint Cyprien, thus bounded shall comprise a territory of about twenty-six miles and a quarter in superficies.

MINUS ; *That part annexed to St. Hubert, by proclamation of the 22nd April*, 1892.

———oOo———

Parish of N. D. de Paspebiac.

Canonical decree of the 28th March, 1860.

C. S. L. C. ch. 18, sec. 46, par. 10.

A tract of land of about 13 miles in front by a depth of about 6 miles, comprising a part of the townships of Hope and Cox, bounded on the north-east, by the parish of St. Georges de Port Daniel ; on the north-west, by the wild lands of the Crown ; on the south-west, by the north-east line of André Babin's farm and a prolongation of the said line, as far as the wild lands of the Crown ; on the south-east, by the Bay des Chaleurs.

MINUS : *That part comprised in the parish of St. Etienne de New-Carlisle, by proclamation of the 9th April*, 1889.

———oOo———

Parish of St. Georges de Port Daniel.

Canonical decree of the 27th March, 1860.

C. S. L. C. ch. 18, sec. 46, par. 9.

A tract of land of about 16 miles in front, by a mean depth of 10 miles, comprising the township of Port Daniel and part of the township of Hope bounded on the north-east, by the line of separation between the counties

tés de Gaspé et de Bonaventure ; au nord-ouest, par les terres incultes de la Couronne ; au sud-ouest, par la rivière Chigaouet ; et au sud-est, par la Baie des Chaleurs.

MOINS : *Cette partie comprise dans St. Godefroi, par proclamation du 10 février*, 1874.

———oOo———

La paroisse de St. Benoit Joseph Labre.

Décret canonique du 15 octobre, 1889.

PROCLAMATION DU 20 MAI, 1890.

Pour description, *voir* : proclamation de même date, page 137.

———oOo———

La paroisse de St. Pierre du Lac.

Décret canonique du 19 septembre, 1889.

PROCLAMATION DU 18 AOUT, 1890.

Les limites paroissales et municipales étant les mêmes, *voir* : proclamation de même date, page 136.

———oOo———

La paroisse de St. Hubert.

Décret canonique du 16 novembre, 1885.

PROCLAMATION DU 5 JUIN, 1886.

Les limites pour les fins paroissiales et municipales étant les mêmes, *voir* : proclamation de même date, page 117.

Annexion :

Détachée de St. François-Xavier.

Décret canonique du 4 janvier, 1892.

PROCLAMATION DU 22 AVRIL 1892.

Pour description, *voir :* proclamation de même date, page 118.

Annexion :

Détachée de St. Cyprien.

Décret canonique du 14 novembre 1891.

PROCLAMATION DU 22 AVRIL, 1892.

Pour description, *voir :* proclamation de même date, page 118.

———oOo———

Paroisse de St-Dominique de Newport.

Décret canonique du 27 mars, 1860.

S. R. B. C. ch. 18. Sec. 46 par 8.

Une étendue de terre d'environ 8 milles de front sur une profondeur d'environ 6 milles, comprenant le canton de Newport et cette partie de la seigneurie de Pabos qui n'est pas comprise dans les paroisse de Notre Dame de la Grande Rivière et Sainte Adélaïde de Pabos telles que canoniquement érigées, bornée au nord-est, par la dite paroisse

of Gaspé and Bonaventure ; on the north-west, by the wild lands of the Crown ; on the south-west, by the river Chigaouet ; and on the south-east, by the Bay of Chaleurs.

MINUS : *That part comprised in St. Godefroi, by proclamation of the 10th February*, 1874.

———oOo———

The parish of St. Benoit Joseph Labre.

Canonical decree of the 15th October, 1889.

PROCLAMATION OF THE 20th MAY, 1890.

For description, *vide :* proclamation of same date, folio 137.

———oOo———

The parish of St. Pierre du Lac.

Canonical decree of the 19th September, 1889.

PROCLAMATION OF THE 18th AUGUST, 1890.

The parochial and municipal limits being the same, *vide* : proclamation of same date, folio 136.

———oOo———

The parish of St. Hubert.

Canonical decree of the 16th November, 1885.

PROCLAMATION OF THE 5th JUNE, 1886.

The limits for parochial and municipal purposes being the same, *vide :* proclamation of same date, folio 117.

Annexation :

Detached from St. François-Xavier.

Canonical decree of the 4th January, 1892.

PROCLAMATION OF THE 22nd APRIL, 1892.

For description, *vide* : proclamation of same date, folio 118.

Annexation :

Detached from St. Cyprien.

Canonical decree of the 14th November, 1891.

PROCLAMATION OF THE 22nd APRIL, 1892.

For description, *vide* : proclamation of the same date, folio 118.

———oOo———

Parish of St-Dominique de Newport.

Canonical decree of the 27th March, 1860.

C. S. L. C. ch. 18. Sec. 46 par 8.

A tract of territory of about 8 miles in front by a depth of about 6 miles, comprising the township of Newport and that part of the seigniory of Pabos not included in the parishes of N.-D. de la Grande Rivière and Ste. Adélaïde de Pabos, as canonically erected, bounded on the north-east, by the said parish of Ste. Adélaïde de Pabos ; on the north-

de Ste-Adélaïde de Pabos ; au nord-ouest, par les terres incultes de la Couronne ; au sud-ouest, par la ligne de séparation entre les comtés de Gaspé et de Bonaventure ; au sud-est, par le Golfe St-Laurent.

———oOo———

Paroisse de St-Michel de Perce.

Décret canonique du 23 mars, 1860.

S. R. B. C. ch. 18. Sec. 46 par 4.

Une étendue de territoire comprenant l'Ile Bonaventure de 3 milles de longueur et 2 milles de largeur et partie du canton de Percé, d'un front de 10½ milles, sur une profondeur moyenne de 5½ milles, bornée au nord-est, à l'est et au sud-est, par le Golfe St-Laurent ; au sud-ouest, partie par la ligne qui sépare les lots marqués 16 et Y, dans le premier rang du dit canton de Percé, et partie par la ligne qui sépare les lots marqués 17 et 18 dans le 2nd rang du même canton, la dite ligne étant prolongée jusqu'au canton de Malbay ; au nord-ouest, par le dit canton de Malbay.

———oOo———

Paroisse de Ste. Brigitte de Maria.

Décret canonique du 30 mars, 1860.

S. R. B. C. ch. 18. Sec. 46, par. 13.

Un territoire de forme irrégulière comprenant une partie du canton de Maria d'une étendue d'environ 7 milles de front sur 7 milles de profondeur,borné à l'est et au nord-est, par la Grande Rivière de Cascapédiac ; au nord-ouest, par les terres incultes de la Couronne ; à l'ouest, par le canton de Carleton, depuis les terres incultes de la Couronne jusqu'à la terre de Maxime Audet ; au sud-ouest, par la ligne sud-ouest des terres appartenant au dit Maxime Audet et à Eugène Dugas ; au sud-est, par la Baie des Chaleurs.

———oOo———

Paroisse de St-Joseph de Carleton.

Décret canonique du 31 mars, 1860.

S. R. B. C. ch. 18, Sec. 46, par. 14.

Une étendue de terre d'environ 36 milles de front sur une profondeur moyenne de 7 milles, comprenant le canton de Carleton et cette partie du canton de Maria,qui se trouve au sud-ouest des terres appartenant à Eugène Dugas et Maxime Audet, et aussi cette partie de la seigneurie de Shoolbred et du canton de Nouvelle, qui se trouve à l'est de la Rivière Shoumanac, le tout borné au nord-est et à l'est, par la paroisse de Ste-Brigitte de de Maria ; au nord, par les terres incultes de

west, by the wild lands of the Crown ; on the south-west, by the line of separation between the counties of Gaspé and Bonaventure ; on the south-east, by the Gulf of St-Lawrence.

———oOo———

Parish of St. Michel de Perce.

Canonical decree of the 23rd March, 1860.

C. S. L. C. ch. 18. Sec. 46, par. 4.

An extent of territory comprising the Island of Bonaventure 3 miles in length and 2 miles in width and part of the township of Percé, of a frontage of 10½ miles by an average depth of 5½ miles, bounded on the north-east, east and south-east, by the Gulf of St. Lawrence ; on the south-west, partly by the line which separates the lots marked 16 and Y, in the 1st range of the said township of Percé and partly by the line which separates the lots marked 17 and 18 in the 2nd range of the same township, the said line being prolonged to the township of Malbay ; on the north-west, by the said township of Malbay.

———oOo———

Parish of Ste. Brigitte de Maria.

Canonical decree of the 30th March, 1860.

C. S. L. C. ch. 18. Sec. 46, par. 13.

A tract of irregular shape comprising part of the township of Maria and having an extent of about 7 miles in front by 7 miles in depth, bounded on the east and north-east, by the Grand Cascapédiac river ; on the north-west, by the wild lands of the Crown ; on the west, by the township of Carleton, from the wild lands of the Crown to Maxime Audet's farm ; on the south-west, by the south-west lines of the farms belonging to the same Maxime Audet and to Eugène Dugas ; on the south-east, by the Bay des Chaleurs.

———oOo———

Parish of St. Joseph de Carleton.

Canonical decree of the 31st March, 1860.

C. S. L. C. ch. 18. Sec. 46, par. 14.

A tract of land of an extent of about 36 miles in front by an average depth of 7 miles, comprising the township of Carleton and that part of the township of Maria which lies to the south-west of the farms belonging to Eugène Dugas and Maxime Audet, and also that part of the seigniory of Shoolbred and the township of Nouvelle which lies to the east of the river Shoumanac,the whole bounded on the north-east, by the parish of Sainte Brigitte de Maria ; on the north, by

la Couronne ; à l'ouest, par la rivière Shoumanac ; au sud, partie par la Baie de Ristigouche et partie par la Baie des Chaleurs.

———oOo———

Paroisse de Ste-Adelaide de Pabos.

Décret canonique du 26 mars, 1860.

S. R. B. C. ch. 18. Sec. 46, par. 7.

Une étendue de terre d'environ 7 milles de front sur une profondeur de 6 milles, comprenant la partie de la seigneurie de Pabos, qui n'est pas comprise dans la paroisse de N. D. de la Grande Rivière, telle que canoniquement érigée, bornée au nord-est, par la Petite Rivière Pabos ; au nord-ouest, par les terres incultes de la Couronne ; au sud-ouest, partie par la Grande Rivière Pabos, depuis son embouchure jusqu'au point où elle rencontre la ligne de séparation entre la seigneurie de Pabos et le canton de Newport, et partie par la dite ligne de séparation entre la dite seigneurie et le dit canton ; au sud-est, par le Golfe St-Laurent.

———oOo———

Paroisse de Ste-Luce.

Décret canonique du 28 août, 1829.

PROCLAMATION DU 12 FÉVRIER, 1835.

Les limites pour les fins paroissiales et municipales étant les mêmes, *voir :* proclamation de même date, page 109.

MOINS : *Cette partie annexée à St-Anaclet, par proclamation du 6 août*, 1861.

MOINS : *Cette partie comprise dans Ste-Anne de la Pointe au Père, par proclamation du 10 octobre*, 1882.

MOINS : *Cette partie comprise dans St-Donat, par proclamation du 10 mars*, 1869.

MOINS : *Cette partie comprise dans St-Anaclet, par proclamation du 9 mai*, 1859.

———oOo———

Paroisse de Ste-Flavie.

Décret canonique du 29 août, 1829.

PROCLAMATION DU 12 FÉVRIER, 1835.

Les limites pour les fins paroissiales et municipales étant les mêmes, *voir* : proclamation de même date, page 84.

MOINS : *Cette partie comprise dans St-Octave de Métis, par proclamation du 11 décembre*, 1860.

MOINS : *Cette partie comprise dans Ste-Angèle de Mérici, par proclamation du 18 mars*, 1869.

MOINS : *Cette partie comprise dans St-Joseph de Lepage, par proclamation du 29 septembre*, 1873.

———oOo———

the wild lands of the Crown ; on the west, by the river Shoumanac ; on the south, partly by the Bay of Ristigouche and partly by the Bay des Chaleurs.

———oOo———

Parish of Ste. Adelaide de Pabos.

Canonical decree of the 26th March, 1860.

C. S. L. C. ch. 18. Sec. 46, par. 7.

A tract of an extent of about 7 miles in front by a depth of about 6 miles, comprising a part of the seigniory of Pabos which is not included in the parish of N. D. de la Grande Rivière, as canonically erected, bounded, on the north-east, by the Little Pabos river ; on the north-west, by the wild lands of the Crown ; on the south-west, partly by the Grand Pabos river from its mouth to the point where it intersects the line of separation between the seigniory of Pabos and the township of Newport, and partly by the said line of separation between the said seigniory and the said township ; on the south-east, by the Gulf of St. Lawrence.

———oOo———

Parish of Ste. Luce.

Canonical decree of the 28th August, 1829.

PROCLAMATION OF THE 12th FEBRUARY, 1835.

The limits for parochial and municipal purposes being the same, *vide* : proclamation of same date, folio 109.

MINUS : *That part annexed to St. Anaclet, by proclamation of the 6th August*, 1861.

MINUS : *That part comprised in Ste. Anne de la Pointe au Père, by proclamation of the 10th October*, 1882.

MINUS : *That part comprised in St. Donat, by proclamation of the 10th March*, 1869.

MINUS : *That part comprised in St. Anaclet, by proclamation of the 9th May*, 1859.

———oOo———

Parish of Ste. Flavie.

Canonical decree of the 29th August, 1829.

PROCLAMATION OF THE 12TH FEBRUARY, 1835.

The limits for parochial and municipal purposes being the same, *vide :* proclamation of same date, folio 84.

MOINS : *That part comprised in St. Octave de Métis, by proclamation of the 11th December*, 1860.

MOINS : *That part comprised in Ste. Angèle de Mérici, by proclamation of the 18th March*, 1869.

MOINS : *That part comprised in St. Joseph de Lepage, by proclamation of the 29th September*, 1873.

———oOo———

Paroisse des Sts. Anges Gardiens de Cascapediac.

Décret canonique du 29 mars, 1860.

S. R. B. C. ch. 18. Sec. 46, par. 12.

Un territoire comprenant le canton de New-Richmond, d'une étendue d'environ 8 milles de front sur une profondeur d'environ 6 milles ; borné à l'est, par le canton de Hamilton ; au nord, par les terres incultes de la Couronne ; à l'ouest et au sud-ouest, par la Grande Rivière Cascapédiac ; au sud-est, par la Baie des Chaleurs.

MOINS : *Cette partie comprise dans St-Charles de Caplan, par proclamation du 20 décembre*, 1872.

———oOo———

Paroisse de St. Ulric de Matane.

Décret canonique du 17 février, 1869.

PROCLAMATION DU 1er JUIN, 1869.

Les limites pour les fins paroissiales et municipales étant les mêmes, *voir* : proclamation de même date, page 96.

Annexion :

Détachée de la paroisse de St. Damase.

Décret canonique du 26 octobre, 1889.

PROCLAMATION DU 20 MARS, 1891.

Tout le territoire formé des lots Nos. quarante-sept et quarante-huit sud-ouest et 48 nord-est, quarante-neuf, cinquante, cinquante et un du sixième rang de la subdivision primitive du canton McNider. Cette étendue de territoire est bornée au nord-ouest et au sud-est respectivement par les lignes entre les rangs cinquième et sixième et les rangs sixième et septième du dit canton McNider ; au sud-ouest, par la ligne entre les lots quarante sixième et quarante-septième du dit sixième rang de la subdivision primitive du canton McNider ; et au nord-est, par la ligne entre ce dernier canton et celui de Matane.

Lesquels lots Nos. quarante-sept, quarante-huit sud-ouest et 48 nord-est, quarante-neuf, cinquante et cinquante-et-un du dit sixième rang de la subdivision primitive du canton McNider, sont connus sous les numéros sept cent quarante-quatre, sept cent quarante-cinq, sept cent quarante-six, sept cent quarante-sept, sept cent quarante-huit, sept cent quarante-neuf, sept cent cinquante, sept cent cinquante-et-un, sept cent cinquante-deux, sept cent cinquante-trois, sept cent cinquante-quatre, sept cent cinquante-cinq, au plan et livre de renvoi officiels de la paroisse de l'Assomption de Notre-Dame de McNider.

Parish of Sts. Anges Gardiens de Cascapediac.

Canonical decree of the 29th March, 1860.

C. S. L. C. ch. 18. Sec. 46, par. 12.

A tract comprising the township of New-Richmond, having an extent of about 8 miles in front by a depth of about 6 miles, bounded on the east, by the township of Hamilton ; on the north, by the wild lands of the Crown; on the west and south-west, by the Grand Cascapédiac river ; on the south-east, by the Baie des Chaleurs.

MINUS : *That part comprised in St Charles de Caplan, by proclamation of the 20th December*, 1872.

———oOo———

Parish of St. Ulric de Matane.

Canonical decree of the 17th February, 1869.

PROCLAMATION OF THE 1st JUNE, 1869.

The limits for parochial and municipal purposes being the same, *vide :* proclamation of same date, folio 96.

Annexation :

Detached from the parish of St. Damase.

Canonical decree of the 26th October, 1889.

PROCLAMATION OF THE 20th MARCH, 1891.

All the territory composed of the lots Nos. forty-seven, forty-eight south-west and 48 north-east, forty-nine, fifty, fifty-one of the sixth range of the primitive subdivision of the township McNider. This extent of territory is bounded to the north-west and south-east respectively by the lines between the fifth and sixth ranges and sixth and seventh ranges of the said township McNider; to the south-west, by the line between the lots forty-six and forty-seven of the said sixth range of the primitive subdivision of the township McNider; and to the north-east, by the line between this last township and that of Matane.

The said lots Nos. forty-seven, forty-eight, south-west and 48 north-east, forty-nine, fifty and fifty-one of the said sixth range of the primitive subdivision of the township McNider, are known under numbers seven hundred and forty-four, seven hundred and forty-five, seven hundred and forty-six, seven hundred and forty-seven, seven hundred and forty-eight, seven hundred and forty-nine, seven hundred and fifty, seven hundred and fifty-one, seven hundred and fifty-two, seven hundred and fifty-three, seven hundred and fifty-four, seven hundred and fifty-five, on the official plan and in the book of reference for

Le dit démembrement de la paroisse de Saint-Damase, comprend un territoire d'environ six cent quatre-vingt-sept acres en superficie.

—oOo—

Paroisse de L'Assomption de N. D. de la Grande Riviere.

Décret canonique du 26 mars, 1860.

S. R. B. C. ch. 18, sec. 46, par. 6.

Une étendue de terre d'environ 10 milles de front sur une profondeur de 6 milles, comprenant la seigneurie de la Grande Rivière et une partie de la seigneurie de Pabos et du canton de Percé, bornée au nord-est, par la paroisse de St. Joseph du Cap Désespoir, telle que canoniquement érigée ; au nord-ouest, par les terres incultes de la Couronne ; au sud-ouest, par la petite rivière Pabos ; au sud-est, par le Golfe St. Laurent.

—oOo—

Paroisse de St. Joseph du Cap Desespoir.

Décret canonique du 24 mars, 1860.

S. R. B. C. ch. 18, sec. 46, par. 5.

Une étendue de territoire comprenant cette partie du canton de Percé, connue sous le nom de Cap Désespoir d'environ 7 milles de front sur une profondeur moyenne de 8 milles, bornée au nord-est, par la paroisse de St. Michel de Percé, telle que canoniquement érigée ; au nord-ouest, partie par la paroisse de St. Pierre de la Malbaie, telle que canoniquement érigée, et partie par les terres incultes de la Couronne ; au sud-ouest, par la ligne nord-est de la terre appartenant à Daniel Lelièvre et le prolongement d'icelle jusqu'à l'arrière limite du canton de Percé ; au sud-est, par le Golfe St. Laurent.

—oOo—

Paroisse de St. Patrice de Douglastown.

Décret canonique du 22 mars, 1860.

S. R. B. C. ch. 18, sec. 46, par. 2.

Une étendue de territoire d'environ 8 milles de front, sur la Baie de Gaspé, sur une profondeur d'environ 5¼ milles, comprenant partie du canton de Douglas, bornée au nord-est, par la Baie de Gaspé ; au nord, par la rivière St. Jean ; à l'ouest, par le canton de York ; au sud, par le canton de Malbay.

—oOo—

Paroisse de St. Martin de la Riviere au Renard.

Décret canonique du 22 mars, 1860.

S. R. B. C. ch. 18, sec. 46.

Une étendue de territoire comprenant le

the parish of L'Assomption of Notre-Dame of McNider.

The said dismemberment of the parish of Saint Damase, comprising a territory of about six hundred and eighty-seven acres in superficies.

—oOo—

Parish of L'Assomption of N. D. de la Grande Riviere.

Canonical decree of the 26th March, 1860.

C. S. L. C. ch. 18, sec. 46, par. 6.

A tract of an extent of about 10 miles in front by a depth of 6 miles, comprising the seigniory of Grande Rivière and part of the seigniory of Pabos and of the township of Percé, bounded on the north-east, by the parish of St. Joseph du Cap Désespoir, as canonically erected : on the north-west, by the wild lands of the Crown ; on the south west, by the Little Pabos river ; on the south-east, by the Gulf of St. Lawrence.

—oOo—

Parish of St. Joseph du Cap Desespoir.

Canonical decree of the 24th March, 1860.

C. S. L. C. ch. 18, sec. 46, par. 5.

An extent of territory comprising that part of the township of Percé known by the name of Cap Désespoir, of about 7 miles in front by an average depth of about 8 miles, bounded on the north-east, by the parish of St. Michel de Percé as canonically erected ; on the north-west, partly by the parish of St. Pierre de la Malbaie, as canonically erected and partly by the wild lands of the Crown ; on the south-west, by the north-east line of the farm belonging to Daniel Lelièvre and a prolongation of the same to the rear of the township of Percé ; on the south-east, by the Gulf of Saint Lawrence.

—oOo—

Parish of St. Patrice de Douglastown.

Canonical decree of the 22nd March, 1860.

C. S. L. C. ch. 18, sec. 46, par. 2.

An extent of territory of about 8 miles in front on Gaspé Bay, by a depth of about 5¼ miles, comprising part of the township of Douglas, bounded on the north-east, by Gaspé Bay ; on the north, by the river St. John ; on the west, by the township of York ; on the south, by the township of Malbay.

—oOo—

Parish of St. Martin de la Riviere au Renard.

Canonical decree of the 22nd March, 1860.

C. S. L. C. ch. 18, sec. 46.

An extent of territory comprising the

canton de Fox d'environ 15 milles de front sur le fleuve St. Laurent, sur une profondeur moyenne d'environ 6½ milles, bornée au nord-est, par le dit fleuve St. Laurent ; à l'ouest, par le canton de Sydenham ; au sud, par le canton de Gaspé Baie Nord ; à l'est, par le canton de Cap Rosier.

———oOo———

Paroisse de St. Pierre de la Malbaie.

Décret canonique du 23 mars, 1860.

S. R. B. C. ch. 18, sec. 46, par. 3.

Une étendue de territoire de forme irrégulière d'environ 14 milles de front sur une profondeur moyenne de 8½ milles, comprenant le canton de Malbay ; bornée au nord, par le canton de Douglas ; à l'ouest, par les terres incultes de la Couronne ; au sud-est, par le canton de Percé ; à l'est et au nord-est, par le Golfe St. Laurent.

MOINS : *Cette partie comprise dans St. George de la Malbaie, par proclamation du 28 septembre,* 1881.

———oOo———

Paroisse de St. Joseph de Lepage.

Détachée de Ste. Flavie.

Décret canonique du 21 avril, 1873.

PROCLAMATION DU 29 SEPTEMBRE, 1873.

Les limites pour les fins paroissiales et municipales étant les mêmes, *voir* : proclamation de même date, page 90.

———oOo———

Paroisse de Ste. Angele de Merici.

Détachée de Ste. Flavie et de St. Octave.

Décret canonique du 2 juillet, 1868.

PROCLAMATION DU 18 MARS, 1869.

Les limites pour les fins paroissiales et municipales étant les mêmes, *voir* : proclamation de même date, page 89.

———oOo———

Paroisse de St. Donat.

Détachée de Ste. Luce.

Décret canonique du 16 juillet, 1868.

PROCLAMATION DU 10 MARS, 1869.

Les limites pour les fins paroissiales et municipales étant les mêmes, *voir* : proclamation de même date, page 88.

———oOo———

Paroisse de St. Gabriel.

Décret canonique du 10 février, 1873.

PROCLAMATION DU 6 DECEMBRE, 1873.

Les limites pour les fins paroissiales et

township of Fox of about 15 miles in front on the river St. Lawrence, by an average depth of about 6½ miles, bounded on the north-east, by the said river St. Lawrence ; on the west, by the township of Sydenham ; on the south, by the township of Gaspé Bay North ; on the east, by the township of Cap Rosier.

———oOo———

Parish of St. Pierre de la Malbaie.

Canonical decree of the 23rd March, 1860.

C. S. L. C. ch. 18, sec. 46, par. 3.

An extent of territory of irregular shape of about 14 miles in front by an average depth of 8½ miles, comprising the township of Malbay ; bounded on the north, by the township of Douglas ; on the west, by the wild lands of the Crown ; on the south-east, by the township of Percé ; on the east and north-east, by the Gulf of St. Lawrence.

MINUS : *That part comprised in St. George de la Malbaie, by proclamation of the 28th September,* 1881.

———oOo———

Parish of St. Joseph de Lepage.

Detached from Ste. Flavie.

Canonical decree of the 21st April, 1873.

PROCLAMATION OF THE 29th SEPTEMBER, 1873.

The limits for parochial and municipal purposes being the same, *vide* : proclamation of the same date, folio 90.

———oOo———

Parish of Ste. Angele de Merici.

Detached from Ste. Flavie and St. Octave.

Canonical decree of the 2nd July, 1868.

PROCLAMATION OF THE 18th MARCH, 1869.

The limits for parochial and municipal purposes being the same, *vide :* proclamation of same date, folio 89.

———oOo———

Parish of St. Donat.

Detached from Ste. Luce.

Canonical decree of the 16th July, 1868.

PROCLAMATION OF THE 10TH MARCH, 1869.

The limits for parochial and municipal purposes being the same, *vide* : proclamation of same date, folio 88.

———oOo———

Parish of St. Gabriel.

Canonical decree of the 10th February, 1873.

PROCLAMATION OF THE 6TH DECEMBER, 1873.

The limits for parochial and municipal

municipales étant les mêmes, *voir* : proclamation de même date, page 106.

———oOo———

Paroisse de St. Anaclet de Lessard.

Détachée de Ste. Luce
et de Rimouski.

Décret canonique du 10 mars, 1858.

PROCLAMATION DU 9 MAI, 1859.

Les limites pour les fins paroissiales et municipales étant les mêmes, *voir :* proclamation de même date, page 85.

Annexion :

Détachée de Ste. Luce.

Décret canonique du 19 mars, 1861.

PROCLAMATION DU 6 AOUT, 1861.

Pour description, *voir* : proclamation de même date, page 86.

Annexion :

Détachée de Rimouski.

Décret canonique du 13 décembre, 1861.

PROCLAMATION DU 4 JUIN, 1862.

Pour description, *voir :* proclamation de même date, page 86.

Annexion :

Détachée du canton de
Neigette.

Décret canonique [illegible] mars, 1892.

PROCLAMATION DU 27 JUIN, 1892.

Tout le territoire qui comprend cette partie des deux premiers rangs du canton Neigette, comprise entre les lots Nos. onze inclusivement et soixante-et-un, aussi inclusivement du premier rang du dit canton, et les lots correspondants du deuxième rang, compris entre la moitié sud-ouest du lot No. six inclusivement, et le lot No. trente-sept, aussi inclusivement, du canton Neigette. Lequel territoire est borné comme suit, savoir : au nord-ouest, par les lignes de séparation entre les seigneuries Lessard, Rimouski et le canton Neigette ; au sud-est, par la ligne de séparation entre les deuxième et troisième rangs du canton Neigette ; au nord-est, par la paroisse Saint-Donat ou par la ligne de séparation entre les lots Nos. dix et onze du premier rang, laquelle est continuée à travers le lot No. six du second rang du canton Neigette ; au sud-ouest, par la paroisse Sainte-Blandine ou par la ligne de séparation entre les lots Nos. soixante-et-un et soixante-et-deux du premier rang, et la ligne de séparation entre les lots Nos. trente-sept et trente-huit du deuxième rang du susdit canton Neigette.

purposes being the same, *vide* : proclamation of same date, folio 106.

———oOo———

Parish of St. Anaclet de Lessard.

Detached from Ste. Luce
and Rimouski.

Canonical decree of the 10th March, 1858.

PROCLAMATION OF THE 9th MAY, 1859.

The limits for parochial and municipal purposes being the same, *vide :* proclamation of same date, folio 85.

Annexation :

Detached from Ste. Luce.

Canonical decree of the 19th March, 1861.

PROCLAMATION OF THE 6th AUGUST, 1861.

For description, *vide* : proclamation of same date, folio 86.

Annexation

Detached from Rimouski.

Canonical decree of the 13th December, 1861.

PROCLAMATION OF THE 4TH JUNE, 1862.

For description, *vide* : proclamation of same date folio 86.

Annexation :

Detached from the township
of Neigette.

Canonical decree of the 12th March, 1892.

PROCLAMATION OF THE 27TH JUNE, 1892.

All the territory which comprises that portion of the first two ranges of the township of Neigette, comprised between lots Nos. eleven inclusively, and sixty-one, likewise inclusively, of the first range of the said township, and the corresponding lots of the second range, comprised between the south-west half of lot No. six inclusively, and lot No. thirty-seven, likewise inclusively, of the township of Neigette. Which said territory is bounded as follows, to wit : on the north-west, by the boundary lines between the seigniories Lessard and Rimouski and the township of Neigette ; on the south-east, by the division line between the second and third ranges of the township of Neigette ; on the north-east, by the parish of Saint Donat or by the line of separation between lots Nos. ten and eleven of the first range, which is continued across lot No. six of the second range of the township of Neigette ; on the south-west, by the parish of Sainte Blandine or by the line of separation between lots Nos. sixty-one and sixty-two of the first range, and the line of separation between lots thirty-seven and thirty-eight of the second range of the said township of Neigette.

Lequel territoire, à être annexé à la paroisse de Saint-Anaclet, forme une superficie d'environ huit mille trois cent quarante-huit acres, plus ou moins.

Les numéros des lots ci-dessus mentionnés sont pris d'après le numérotage de l'arpentage primitif.

———oOo———

Paroisse de Ste. Marie de Sayabec.

Détachée partie de MacNider.

Décret canonique du 29 novembre, 1894.

PROCLAMATION DU 1er AVRIL, 1895.

La paroisse de Sainte-Marie de Sayabec, formée de partie des cantons Awantjish et McNider, ainsi que de la partie nord de la seigneurie Matapédia, dans le comté de Matane, comprend un territoire de forme irrégulière borné comme suit, savoir : au nord-ouest, par la ligne qui sépare les rangs onze et douze du canton McNider et fait la limite sud-est de la paroisse Saint-Damase ; au nord-est, partie par la ligne qui sépare les lots numéros quarante-neuf et cinquante, dans le douzième rang du dit canton McNider et partie par le prolongement de cette ligne à travers les terres vacantes de la Couronne et les terres non arpentés de la seigneurie du lac Matapédia jusqu'à la petite rivière Matane ; à l'est et au sud-est, partie par la dite petite rivière Matane (à l'est du lac Matapédia), partie par une ligne droite menée en travers du lac Matapédia depuis l'embouchure de cette rivière jusqu'à la ligne séparative des lots numéros cent cinq et cent six, du premier rang de la dite seigneurie, et partie par la ligne qui sépare les lots numéros cent cinq et cent six dans chacun des premier, deuxième et troisième rangs de la seigneurie du lac Matapédia, laquelle ligne est la borne nord-ouest de la paroisse de Saint-Pierre du lac Matapédia ; au sud et au sud-est, partie par le fronteau de la dite seigneurie Matapédia et partie prr la ligne qui sépare le cinquième du sixième rang du canton Awantjish ; au sud-ouest, par la ligne qui sépare le lot numéro quarante-neuf du lot numéro cinquante dans les rangs cinq, quatre et trois du dit canton Awantjish ; au nord-ouest, par la ligne qui sépare le deuxième rang du troisième du dit canton Awantjish ; au sud-ouest et à l'ouest, par la ligne qui sépare la dite seigneurie du lac Matapédia du dit canton Awantjish courant vers le nord jusqu'à l'arrière ligne du rang nord-est du chemin Matapédia ou chemin Kempt ; de là, suivant cette arrière ligne jusqu'au canton McNider, puis ensuite suivant cette même arrière ligne vers l'ouest, dans le dit canton McNider, jusqu'au point où elle rencontre le fronteau qui separe le douzième rang du on-

Which territory, to be annexed to the parish of Saint Anaclet, forms a superficies of about eight thousand three hundred and forty-eight acres, more or less.

The numbers of the lots hereinabove mentioned are taken from the numbering of the original survey.

———oOo———

Parish of Ste. Marie de Sayabec.

Detached partly from MacNider.

Canonical decree of the 29th November, 1894.

PROCLAMATION OF THE 1st APRIL, 1895.

The parish of Sainte Marie de Sayabec, formed of part of the townships Awantjish and McNider, and also of the north part of the seigniory of Matapédia, in the county of Matane, comprises a territory of irregular outline, bounded as follows, to wit : on the north-west, by the line which separates the ranges eleven and twelve, of the township of McNider, and forms the south-eastern limit of the parish of Saint Damase ; on the north-east, partly by the line which separates the ranges forty-nine and fifty in the twelfth range of the said township McNider, and partly by the prolongation of this line across the vacant lands of the Crown and the unsurveyed lands of the seigniory of lake Matapédia to the little Matane river ; on the east and south-east, partly by the said little Matane river (to the east of lake Matapédia), partly by a straight line drawn across lake Matapédia from the mouth of this river to the line separating lots one hundred and five and one hundred and six of the first range of the said seigniory, and partly by the line which separates lots numbers one hundred and five and one hundred and six, in each of the first, second and third ranges of the seigniory of lake Matapédia, which line is the north-west boundary of the parish of Saint-Pierre du Lac Matapédia ; on the south and south-east, partly by the front of the said seigniory Matapédia, and partly by the line which separates the fifth from the sixth range of the township Awantjish ; on the south-west, by the line which separates lot number forty-nine from lot number fifty in the ranges five, four and three, of the said township Awantjish ; on the north-west, by the line which separates the second range from the third of the said township Awantjish ; on the south-west and on the west, by the line which separates the said seigniory of lake Matapédia from the said township Awantjish, running towards the north, to the rear line of the range north-east of the Matapédia road or Kempt road, and from thence, along this rear line to the township McNider, and following the same rear line towards the

zième du dit canton McNider, près du lac Malfait. La dite paroisse de Sainte-Marie de Sayabec comprenant une étendue de territoire de forme irrégulière d'environ cinquante-trois milles en superficie.

———oOo———

Paroisse de St. Albert de Gaspe.

Décret canonique du 27 janvier, 1875.

PROCLAMATION DU 21 JUIN, 1875.

Toute cette partie du canton de Baie de Gaspé-Nord, située à l'ouest de la ligne de division des lots numéros vingt-sept et vingt-huit, dans le premier rang, et à l'ouest de la ligne de division des lots dix-huit et dix-neuf, dans le second rang du dit canton, et la partie non divisée du dit canton, se trouvant à l'ouest de la dite ligne de démarcation, entre les lots numéros 18 et 19 du second rang, même dite ligne continuée vers le nord, jusqu'à la rencontre de la ligne frontière entre le canton de Baie de Gaspé-Nord, et celui de Fox, plus les quarante-huit premiers lots du premier rang du canton de Sydenham-Sud, comprend encore tout le canton de Baie de Gaspé-Sud les premier et second rangs, et le rang A et le second rang nord du canton de York, et enfin les lots A, B, 1, 2, 3, 4 et 5 du rang du Banc de Sable, dans le canton de Douglas ; bornée à l'ouest, partie par la ligne de division entre Baie de Gaspé-Nord et Sydenham Sud, le bras nord de la rivière Darmouth et la ligne de séparation entre le canton de Baie de Gaspé-Sud et celui de Galt, et partie par la ligne de séparation de York et Baillargeon ; au sud, partie par la rivière Darmouth, depuis la ligne de division entre Baie de Gaspé-Nord et Galt, jusqu'à la ligne de division entre Baillargeon et York, et partie par la rivière Saint-Jean, et enfin par la ligne de limite en profondeur des lots A, B, 1, 2, 3, 4 et 5 du rang du Banc de Sable, dans le canton de Douglas ; à l'est, partie par la ligne de division entre York et Douglas, depuis la rivière Saint-Jean, courant nord, jusqu'à la limite sud du rang du Banc de Sable, les eaux de la Baie de Gaspé, et partie par une ligne passant entre les lots numéros 27 et 28 dans le premier rang, et les lots 18 et 19 du deuxième rang du canton de Baie de Gaspé-Nord, même ligne continuée jusqu'à la rencontre de la ligne frontière de Fox et Baie de Gaspé-Nord ; et enfin au nord-est, par la ligne frontière entre Baie de Gaspé-Nord et Fox, et la ligne de limite en profondeur du 1er rang de Sydenham-Sud.

west in the said township McNider to the point where it meets the front between the twelfth range and the eleventh range of the said township McNider, near lake Malfait. The said parish of Sainte Marie de Sayabec, comprising a tract of territory of irregular outline of about fifty-three miles in area.

———oOo———

Parish of St. Albert de Gaspe.

Canonical decree of the 27th January, 1875.

PROCLAMATION OF THE 21st JUNE, 1875.

All that part of the township of Gaspé Bay North, situate to the west of the line of division between lots numbers twenty-seven and twenty-eight, in the first range, and west of the line of division between lots eighteen and nineteen, in the second range of the said township, and that part of the unsubdivided portion of the said township, which lies to the west of the said line of demarcation between the lots numbers 18 and 19 of the second range, continued northwards, to the intersection of the main outline between the townships of Gaspé Bay North and Fox; in addition, the first forty-eight lots of the first range of the township of Sydenham South part, also, the whole of the township of Gaspé Bay South, the first and second ranges, range letter A, and the second range north of the township of York, and lastly the lots letters A and B, and numbers 1, 2, 3, 4 and 5, and Sandy Beach range, in the township of Douglas ; being bounded to the west, partly by the line of division between Gaspé Bay North and Sydenham-South, the north arm of Darmouth river, and the line of separation between the township of Gaspé Bey South and that of Galt, and partly by the line of separation between York and Baillargeon ; to the south partly by the river Darmouth, from the line of division between Gaspé Bay North and Galt, to the line of division between Baillargeon and York, and partly by the river Saint John, and lastly by the depth line of the lots letters A and B, and numbers 1, 2, 3, 4 and 5, of Sandy Beach range, in the township of Douglas ; to the east, partly by the division line between York and Douglas, from the river Saint John, northwards, to the south limit of Sandy Beach range, and by the waters, of Gaspé Bay, and partly by a line passing between the lots numbers 27 and 28 in the first range and lots numbers 18 and 19 of the second range of the township of Gaspé Bay North, and the same line continued to the intersection of the main outline of Fox and Gaspé Bay North ; and lastly, to the north-east, by the main outline between Gaspé Bay North and Fox, and by the depth line of the first range of Sydenham South.

DIOCÈSE DE SHERBROOKE.

DIOCESE OF SHERBROOKE.

Erigé le 23 août, 1874.

Erected on the 23rd August, 1874.

Paroisse de St-Hippolyte de Wotton.

Décret canonique du 26 mars, 1856.

PROCLAMATION DU 6 SEPTEMBRE, 1856.

Une étendue de territoire de six milles de largeur sur dix de profondeur, bornée comme suit : au nord, partie par la canton de Tingwick et partie par canton de Shipton ; au sud ouest, partie par le canton de Windsor et partie par le canton de Stoke ; au nord-est, par le canton de Ham, et au sud, partie par le douzième rang du canton de Wotton, jusqu'au 30e lot inclusivement, et partie par les treizième et quatorzième rangs du dit canton de Wotton.

MOINS : *Cette partie annexée à St-Camille, par proclamation du 23 juin*, 1879.

—oOo—

La paroisse de St-Philippe de Windsor.

Décret canonique du 23 août, 1879.

PROCLAMATION DU 7 FÉVRIER, 1890.

Tout le territoire comprenant les lots des septième, huitième, neuvième, dixième, onzième, douzième, treizième, quatorzième et quinzième rangs du dit canton, moins les lots vingt-cinq ving-six, vingt-sept et vingt-huit du quinzième rang de Windsor, et les lots vingt-six, vingt-sept et vingt-huit dans le quatorzième rang du même canton. La dite paroisse est bornée au sud-ouest partie par la rivière de Saint François, partie par la ligne de rang séparant les lots vingt-cinq dans les rangs quatorze et quinze, ainsi que par la ligne de rang séparant les lots vingt-six, vingt-sept et vingt-huit dans les rangs treize et quatorze ; au nord-ouest, par le canton Cleveland ; au nord-est, par la municipalité du canton de Saint George de Windsor, au sud-est, partie par le canton de Stoke, partie par la ligne de division entre les lots vingt-quatre et vingt-cinq dans le quinzième

Parish of St. Hippolyte de Wotton.

Canonical decree of the 26th March, 1856.

PROCLAMATION OF THE 6th SEPTEMBER, 1856.

An extent of territory of six miles in breadth by ten in depth, bounded as follows : towards the north, partly by the township of Tingwick and partly by the township of Shipton ; towards the south-west, partly by the township of Windsor and partly by the township of Stoke ; towards the north-east, by the township of Ham ; and towards the south, partly by the twelfth range of the township of Wotton, as far as the thirtieth lot inclusive, and partly by the thirteenth and fourteenth ranges of said township of Wotton.

MINUS : *That part annexed to St-Camille, by proclamation of the 23rd June*, 1879.

—oOo—

The parish of St. Philippe de Windsor.

Canonical decree of the 23rd August, 1879.

PROCLAMATION OF THE 7th FEBRUARY, 1890.

All the territory comprising all the lots of the seventh, eighth, ninth, eleventh, twelfth, thirteenth, fourteenth and fifteenth ranges of the said township, not including the lots twenty-five, twenty-six, twenty-seven and twenty-eight of the fifteenth range of Windsor, and the lots twenty-six, twenty-seven and twenty-eight in the fourteenth range of the same township. The said parish is bounded to the south-west, partly by the river Saint François, partly by the range line separating the lots twenty-five in the ranges fourteen and fifteen as well as by the range line separating the lots twenty-six, twenty-seven and twenty-eight in the ranges thirteen and fourteen : to the north-west, by the township of Cleveland ; to the north-east, by the municipality of the township of Saint George de Windsor ; to the south-east, partly by the township of Stoke, partly by the division line

rang et par la ligne de division entre les lots vingt-cinq et vingt-six dans le quatorzième rang du dit canton de Windsor. La dite paroisse de Saint Philippe de Windsor, formant un territoire d'environ trente-sept mille six cents acres en superficie.

———oOo———

La paroisse de St-Adrien de Ham.

Décret canonique du 28 avril, 1890.

PROCLAMATION DU 17 JANVIER, 1891.

Le territoire comprenant tous les lots depuis le premier inclusivement jusqu'au quatorzième aussi inclusivement, dans chacun des premier, second, troisième, quatrième, cinquième, sixième, septième, huitième et neuvième rangs du canton d'Ham-Nord. Le dit territoire étant borné comme suit, savoir: au sud-est, par la paroisse de de Saint-Joseph de Ham-Sud, c'est-à-dire par la ligne de séparation entre las rangs neuf et dix du canton de Ham-Nord ; au sud-ouest, par le canton de Wotton ; au nord-ouest, par le canton de Tingwick et au nord-est, par la paroisse des Saints Anges de Ham, c'est-à-dire par la ligne de séparation entre les lots Nos. quatorze et quinze dans les rangs premier, second, troisième, quatrième, cinquième, sixième, septième, huitième et neuvième du dit canton de Ham-Nord.

La dite paroisse de Saint Adrien formant un territoire d'environ vingt-trois mille huit cent trente-neuf acres en superficie.

———oOo———

La paroisse de St. Zenon de Piopolis.

Décret canonique du 12 mars, 1890.

PROCLAMATION DU 8 OCTOBRE, 1890.

Tout le territoire formé des deux premiers rangs du canton de Clinton, les deux premiers rangs etune partie des troisième, quatrième, cinquième et sixième rangs du canton de Marston, lequel territoire est borné comme suit, savoir : Au nord, en partie par la ligne de division des lots numéros vingt-deux et vingt-trois des sixième, cinquième, quatrième et troisième rangs du dit canton de Marston, en partie par le lac Mégantic et en partie par le canton de Ditchfield, dans le comté de Beauce ; à l'est, en partie par le dit lac Mégantic, en partie par le dit canton de Ditchfield,et en partie par le canton de Louise dans le dit comté de Beauce ; au sud, en partie par le troisième rang du canton de Clinton et en partie par le canton de Chesham, à l'ouest, en partie par le dit canton de Chesham et en partie par le septième rang du dit

between the lots twenty-four and twenty-five in the fifteenth range and by the division line between the lots twenty-five and twenty-six in the fourteenth range of the said township of Windsor. The said parish of St-Philippe de Windsor forming a territory of about thirty-seven thousand six hundred acres in superficies.

———oOo———

The parish of St. Adrien de Ham.

Canonical decree of the 28th April, 1890.

PROCLAMATION OF THE 17th JANUARY, 1891.

The territory comprising all the lots from the first inclusively, as far as the fourth also inclusively, in each of the first, second, third, fourth, fifth, sixth, seventy, eighth and ninth ranges of the township of North-Ham. The said territory bounded as follows, to wit : to the south-east, by the parish of St. Joseph of South-Ham, to wit : by the division line between the ranges nine and ten of the township North-Ham, to the south-west, by the township of Wotton, to the north-west,by the township of Lingwick and to the north-east, by the parish of the Saints Anges of Ham,by the division line between the lots Nos. fourteen and fifteen in the first, second, third, fourth, fifth, sixth, seventh, eighth and ninth ranges of the said township of North-Ham.

The said parish of Saint Adrien being a territory of about twenty-three thousand eight hundred and thirty-nine acres in superficies.

———oOo———

The parish of St. Zenon de Piopolis.

Canonical decree of the 12th March, 1890.

PROCLAMATION OF THE 8th OCTOBER, 1890.

All the territory composed of the two first ranges of the township of Clinton, the two first ranges and a part of the third, fourth, fifth and sixth ranges of the township of Marston, which territory is bounded as follows, to wit : On the north, partly by the division line of lots numbers twenty-two and twenty-three of the sixth, fifth, fourth and third ranges of the said township of Marston, partly by the lake Megantic and partly by the township of Ditchfield in the county of Beauce ; on the east, partly by the said lake of Megantic, partly by the said township of Ditchfield and partly by the township Louise in the said county of Beauce ; on the south, partly by the third range of the township of of Clinton and partly by the township of Chesham, and partly by the seventh

canton de Marston. La dite paroisse de Saint Zénon de Piopolis contenant une superficie de trente-trois mille quatre cents acres, plus ou moins.

———oOo———

La paroisse de St. Adolphe de Dudswell.

Décret canonique du 17 juillet, 1891.

PROCLAMATION DU 19 NOVEMBRE, 1891.

Tout le territoire situé dans le canton de Dudswell, dans le comté de Wolfe, comprenant : 1° Tous les lots depuis le lot numéro huit inclusivement jusqu'au lot numéro vingt-huit aussi inclusivement des premier, deuxième, troisième et quatrième rangs du canton de Dudswell ; 2° Tous les lots des rangs cinq, six, sept et huit du canton de Dudswell susdit, lequel territoire est borné comme suit, savoir - Vers le nord-ouest, par la ligne de rang divisant les huitième et neuvième rangs du dit canton ; vers le sud-est, par la ligne limitative entre ce canton et les cantons du Bury et Lingwick; vers le nord-est, par la ligne limitative entre Dudswell et les cantons de Weedon et Lingwick; vers le sud-ouest, partie par la ligne limitative entre le susdit canton de Dudswell et la canton de Stoke et partie par la ligne de division des lots numéros sept et huit de chacun des rangs un, deux, trois et quatre du susdit canton de Dudswell.

La dite paroisse de Saint Adolphe de Dudswell formant un territoire d'environ trente-quatre mille acres en superficie.

———oOo———

Paroisse de St-Joseph d'Ely.

Décret canonique du 1er août, 1856.

PROCLAMATION DU 28 FÉVRIER, 1865.

Comprendra tout le canton d'Ely, moins la partie déjà renfermée dans la paroisse de St-Jean-Baptiste de Roxton ; formant une étendue de territoire d'environ 9½ milles de front, sur environ 11 milles de profondeur, bornée comme suit, savoir: au nord, partie par la ligne qui sépare les 23es des 24es numéros, dans les 11e, 10e 9e, 8e et 7e rangs du dit canton d'Ely, partie par le canton d'Acton ; au nord-est, par le canton de Melbourne à l'est, par le canton de Brompton ; au sud, par le canton de Stukely ; à l'ouest, partie par la ligne qui sépare les 7e et 6e rangs du dit canton d'Ely, et partie par le canton de Roxton.

———oOo———

range of the said township of Marston. The said parish of Saint Zénon de Piopolis, containing in superficies thirty-three thousand four hundred acres, more or less.

———oOo———

The parish of St. Adolphe de Dudswell.

Canonical decree of the 17th July, 1891.

PROCLAMATION OF THE 19th NOVEMBER, 1891.

All the territory situate in the township of Dudswell, in the county of Wolfe, comprising: 1° All the lots from lot number eight inclusively, as far as lot number twenty-eight, also inclusively, of the first, second, third and fourth ranges of the township of Dudswell ; 2° All the lots of the ranges five, six, seven and eight of the township of Dudswell aforesaid, the said territory is bounded as follows, to wit : Towards the north-west, by the boundary line dividing the eighth and ninth ranges of the said township ; towards the south-east, by the limitary line between this township and the townships Bury and Lingwick ; towards the north-east, by the limitary line between Dudswell and the townships Weedon and Lingwick : towards the south-west, partly by the limitary line between the aforesaid township of Dudswell and the township of Stoke and partly by the division line of the lots numbers seven and eight of each of the ranges one, two, three and four of the aforesaid township of Dudswell.

The said parish of Saint Adolphe de Dudswell forming a territory of about thirty-four thousand acres in superficies.

———oOo———

Parish of St. Joseph d'Ely.

Canonical decree of the 1st August, 1856.

PROCLAMATION OF THE 28th FEBRUARY, 1865.

Shall comprise all the township of Ely, with the exception of that part already inclosed in the parish of St. Jean Baptiste de Roxton ; forming an extent of territory of about 9½ miles in front, by about 11 miles in depth, bounded as follows, to wit : to the north, partly by the line which separates the Nos. 23 from Nos. 24 in the 11th, 10th, 9th, 8th and 7th ranges of the township of Ely, and partly by the township of Acton ; to the north-east, by the township of Melbourne ; to the east, by the township of Brompton ; to the south, by the township of Stukely ; to the west, partly by the line which separates the 7th and 6th ranges of the said township of Ely, and partly by the township of Roxton.

———oOo———

La paroisse de La Decollation de St. Jean-Baptiste.

Décret canonique du 10 janvier, 1878.

PROCLAMATION DU 18 AOUT, 1890.

Partie du canton Ditton et tout le canton d'Emberton, comté de Compton, forme un territoire de forme irrégulière, bornée comme suit, savoir : vers le nord, par la ligne entre les huitième et neuvième rangs du canton Ditton ; vers le sud, partie par la ligne qui sépare le canton Ditton du canton Auckland et partie par la ligne limitative entre le Canada et les Etats-Unis d'Amérique ; vers l'est, par le canton Chesham ; et vers l'ouest, partie par la dite ligne limitative entre le Canada et les Etats-Unis d'Amérique et partie par la ligne qui sépare les cantons Auckland et New-Port des cantons Emberton et Ditton.

La dite paroisse de la Décollation de Saint-Jean-Baptiste formant un territoire d'environ trente mille trois cent quarante acres.

———oOo———

La paroisse de Ste. Cecile de Whitton.

Décret canonique du 23 mai, 1890.

PROCLAMATION DU 5 FÉVRIER, 1891.

Un territoire comprenant tous les lots depuis le lot numéro soixante-quatre inclusivement jusqu'au lot numéro cent douze inclusivement des premier et second rangs ; tous les lots depuis le lot numéro un inclusivement jusqu'au lot numéro trente-sept inclusivement des troisième et quatrième rangs, tous les lots depuis le numéro un inclusivement jusqu'au lot numéro trente-huit inclusivement des cinquième, sixième, septième et huitième rangs, et tous les lots depuis le lot numéro un inclusivement jusqu'au lot trente-neuf inclusivement du neuvième rang du dit canton Whitton, le dit territoire etant borné comme suit, savoir : au nord-ouest, par le canton Winslow ; au nord-est, par le canton de Gayhurst, comté de Beauce ; au sud-est, par la ligne de division entre les rangs neuf et dix du dit canton Whitton ; enfin, au sud-ouest, partie par la ligne de division entre les lots numéros soixante-et-trois et soixante-et-quatre des rangs un et deux du canton Whitton et partie par la ligne de séparation entre le premier rang nord-est et les lots numéros un des rangs trois, quatre, cinq, six, sept, huit et neuf du susdit canton Whitton.

Lá dite paroisse de Sainte-Cécile formant un territoire d'environ cinquante-quatre milles en superficie.

———oOo———

The parish of La Decollation de St. Jean-Baptiste.

Canonical decree of the 10th January, 1878.

PROCLAMATION OF THE 18TH AUGUST, 1890.

Part of township Ditton and the township of Emberton, county of Compton, forming a territory of irregular outline, bounded as follows, to wit : to the north, by the line between the eighth and ninth ranges of the township Ditton ; to the south, partly by the line which separates the township Ditton from the township Auckland, and partly by the boundary line between Canada and the United States of America ; to the east, by the township Chesham ; and to the west, partly by the said boundary line between Canada and the United States of America, and partly by the line which separates the townships Auckland and New-Port from the townships Emberton and Ditton.

The said parish of "La Décollation de Saint-Jean-Baptiste," forming a territory of about thirty thousand and three hundred and forty acres.

———oOo———

The parish of Ste. Cecile de Whitton.

Canonical decree of the 23rd May, 1890.

PROCLAMATION OF THE 5th FEBRUARY, 1891.

A territory comprising all the lots from lot number sixty-four inclusively, as far as lot number one hundred and twelve inclusively, of the first and second ranges ; all the lots from lot number one inclusively, as far as lot number thirty-seven inclusively, of the third and fourth ranges ; all the lots from lot number one inclusively, as far as lot number thirty-eight inclusively, of the fifth, sixth, seventh and eighth ranges, and all the lots from lot number one inclusively, as far as lot thirty-nine inclusively, in the ninth range of the said township of Whitton ; the said territory is bounded as follows, to wit : on the north-west, by the township Winslow ; to the north-east, by the township Gayhurst, county of Beauce ; to the south-east, by the division line between the ranges nine and ten of the said township Whitton ; finally, to the south-west, partly by the division line between the lots numbers sixty-three and sixty-four of the ranges one and two of the township Whitton, and partly by the division line between the first north-east range, and the lots numbers one of the ranges three, four, five, six, seven, eight and nine of the aforesaid township of Whitton.

The said parish of Sainte Cécile forming a territory of about fifty-four miles in superficies.

———oOo———

Paroisse de Ste. Anne de Stukely.

Décret canonique du 1er août, 1856.

PROCLAMATION DU 17 SEPTEMBRE 1858.

Comprendra et sera composée des 14 premiers numéros des lots dans chacun des onze rangs du canton de Stukely, formant une étendue de territoire d'environ 5½ milles de front sur environ 11 milles de profondeur, bornée comme suit, savoir : au sud, par le canton de Bolton ; à l'ouest, par le canton de Shefford ; au nord, par le canton d'Ely ; et à l'est, par la ligne qui sépare les Nos. 14 des Nos. 15 dans chacun des onze rangs du dit canton de Stukely.

MOINS : *Cette partie comprise dans St. Bernardin de Waterloo, par proclamation du 26 mars*, 1867.

———oOo———

Paroisse de Ste. Hedwidge.

Décret canonique du 27 mai 1865.

PROCLAMATION DU 7 JUILLET, 1865.

Toute cette partie du canton de Clifton, dans le comté de Compton, d'une étendue de territoire d'environ 7 milles de front sur environ 7 milles de profondeur, bornée comme suit, savoir : au nord, par les lots Nos. 18 dans les 5e, 6e, 7e, 8e, 9e, 10e et 11e rangs du canton de Clifton ; à l'est, par le 4e rang du dit canton ; au sud, par les cantons de Hereford et Barford ; et à l'ouest, par le canton de Compton.

———oOo———

Paroisse de St. Malo.

Décret canonique du 16 août, 1863.

PROCLAMATION DU 19 DECEMBRE, 1863.

La paroisse de St. Malo, formant partie du canton d'Auckland, située dans le comté de Compton, comprendra une étendue de territoire d'environ 150 arpents de front sur 155 arpents de profondeur, bornée comme suit : vers le nord, par le 7e rang du dit canton d'Auckland ; vers l'est, par la ligne de la province ; vers le sud, par le canton de Hereford ; et vers l'ouest, par le canton de Clifton.

N. B. Le territoire de la proclamation du 19 décembre, 1863 se trouve inclus dans celui de la proclamation du 29 avril, 1891.

Décret canonique du 9 décembre, 1890.

PROCLAMATION DU 29 AVRIL, 1891.

Tout le territoire formant partie des cantons d'Auckland et Clifton, et comprenant : 1° Tous les lots depuis le lot No. un inclusivement jusqu'au lot No. quinze aussi inclusi-

Parish of Ste. Anne de Stukely.

Canonical decree of the 1st August, 1856.

PROCLAMATION OF THE 17th SEPTEMBER, 1858.

Shall comprise and be composed of the 14 first Nos. of lots in each of the eleven ranges of the township of Stukely, forming an extent of territory of about 5½ miles in front by about 11 miles in depth, bounded as follows, that is to say : towards the south, by the township of Bolton ; towards the west, by the township of Shefford ; towards the north, by the township of Ely ; and towards the east, by the line which separates the Nos. 14 from the No. 15, in each of the eleven ranges of the said township of Stukely.

MINUS : *That part comprised in St. Bernardin de Waterloo, by proclamation of the 26th March*, 1867.

———oOo———

Parish of Ste. Hedwidge.

Canonical decree of the 27th May, 1865.

PROCLAMATION OF THE 7th JULY, 1865.

All that part of the township of Clifton, in the county of Compton, of an extent of territory of about 7 miles in front by about 7 miles in depth, bounded as follows, to wit : to the north, by the lots Nos. 18 in the 5th, 6th, 7th, 8th, 9th, 10th and 11th ranges of the township of Clifton ; to the east, by the 4th range of the said township ; to the south, by the townships of Hereford and Barford ; and to the west, by the township of Compton.

———oOo———

Parish of St. Malo.

Canonical decree of the 16th August, 1863.

PROCLAMATION OF THE 19th DECEMBER, 1863.

The parish of Saint Malo, forming part of the township of Auckland, situate in the county of Compton, shall comprise an extent of territory of about 150 arpents in front by 155 arpents in depth, bounded as follows : towards the north, by the 7th range of the said township of Auckland ; towards the east, by the province line ; towards the south, by the township of Hereford ; and towards the west, by the township of Clifton.

N. B. The territory of the proclamation of the 19th December, 1863 is included within that of the proclamation of the 29th April, 1891.

Canonical decree of the 9th December, 1890.

PROCLAMATION OF THE 29th APRIL, 1891.

All the territory forming part of the townships of Auckland and Clifton and comprising : 1° All the lots from lot No. one inclusively, as far as lot No. fifteen also inclusively

vement des premier, deuxième et troisième rangs du canton Clifton susdit ; 2° Tous les lots depuis le lot No. un inclusivement jusqu'au lot No. huit aussi inclusivement, des premier, deuxième, troisième, quatrième et cinquième rangs du canton Auckland. Toute la série des lots est de la division transversale de ces mêmes rangs, depuis le lot No. un inclusivement, jusqu'au lot No. vingt-cinq aussi inclusivement, du canton d'Auckland susdit ; 3° Tous les lots du sixième rang d'Auckland susdit ; lequel territoire est borné comme suit, savoir : au nord, par la ligne latérale divisant les lots Nos. quinze et seize des rangs un, deux et trois du dit canton Clifton, et par la ligne de rang divisant les sixième et septième rangs du canton d'Auckland susdit ; au sud, par le canton d'Hereford et partie par la ligne limitative entre le Canada et les États-Unis d'Amérique ; à l'est et au nord-est, par la dite ligne limitative entre le Canada et les États-Unis d'Amérique ; enfin, à l'ouest, partie par la ligne entre les susdits cantons de Clifton et d'Auckland et partie par la ligne de rang divisant le troisième et le quatrième rangs du canton Clifton susdit.

La dite paroisse de Saint-Malo d'Auckland formant un territoire d'environ vingt six mille quatre cents acres, en superficie.

———oOo———

La paroisse de St. Paul de Scotstown.

Décret canonique du 18 mars, 1891.

PROCLAMATION DU 3 OCTOBRE, 1891.

Tout le territoire situé dans le canton d'Hampden et partie dans les cantons Bury et Lingwick, dans le comté de Compton, et comprenant :

1° Tout le canton Hampden susdit ;

2° Tous les lots depuis le lot numéro vingt-et-un inclusivement jusqu'au lot numéro quarante-et-un aussi inclusivement des premier, deuxième et troisième rangs du canton Bury susdit ;

3° Tous les lots compris dans les premier, deuxième et troisième rangs du canton Lingwick susdit, depuis la ligne limitative divisant ce canton d'avec celui de Bury susdit jusqu'au lot vingt-cinq inclusivement de ces mêmes rangs ; lequel territoire est borné vers le nord-est et le nord-ouest, par le prolongement des rangs un, deux et trois au delà du numéro vingt-cinq précité du canton Lingwick susdit, par la ligne limitative entre celui-ci et le canton Hampden susdit et par les lignes limitatives entre ce dernier et les cantons Winslow et Whitton ; au sud, par les cantons Marston, Ditton et Newport ; au sud-ouest, par le lot numéro vingt des rangs deux

of the first, second and third ranges of the township of Clifton aforesaid. 2° All the lots from lot No. one inclusively as far as lot No. eight also inclusively of the first, second, third, fourth and fifth ranges of the township Auckland. All the series of the east lots of the transversal division of these same ranges from lot No. one inclusively as far as lot No. twenty-five also inclusively of the township Auckland aforesaid ; 3° All the lots of the sixth range of Auckland aforesaid ; which territory is bounded as follows, to wit : to the north, by the lateral line dividing the lots Nos. fifteen and sixteen of the ranges one, two and three of the said township of Clifton and by the range line dividing the sixth and seventh ranges of the township of Auckland aforesaid ; to the south, by the township Hereford and partly by the limitary line between Canada and United States of America ; to the east and north-east, by the said division line between Canada and the United States ; finally, to the west, partly by the line between the aforesaid townships of Clifton and Auckland and partly by the range line dividing the third and fourth ranges of the township of Clifton aforesaid.

The said parish of Saint Malo of Auckland being a territory of about twenty-six thousand and four hundred acres in superficies.

———oOo———

The parish of St. Paul of Scotstown.

Canonical decree of the 18th March, 1891.

PROCLAMATION OF THE 3rd OCTOBER, 1891.

All the territory situate in the township of Hampden and part in the townships of Bury and Lingwick, in the county of Compton, and comprising :

1° All the township of Hampden aforesaid ;

2° All the lots from lot number twenty-one inclusively as far as lot number forty-one also inclusively of the first, second and third ranges of the township of Bury aforesaid ;

3° All the lots comprised in the first, second and third ranges of the township Lingwick aforesaid, from the boundary line dividing this township Lingwick from the township of Bury aforesaid, as far as lot twenty-five inclusively of these same ranges ; the said territory is bounded towards the north-east and north-west, by the prolongation of the ranges one, two and three beyond number twenty-five above mentioned of the township of Lingwick aforesaid, by the boundary line between this one and the township of Hampden aforesaid and by the boundary lines between this latter and the townships Winslow and Whitton ; to the south, by the

et trois du canton Bury ; à l'est, par le canton Marston ; et vers le nord-ouest, par les lignes des rangs divisant les troisième et quatrième rangs des cantons Bury et Lingwick susdits.

La dite paroisse de Saint-Paul de Scotstown formant un territoire d'environ cinquante-six mille quatre-vingt-douze acres, en superficie.

———oOo———

La paroisse de St-Louis de Westbury.

Décret canonique du 15 février, 1890.

Proclamation du 16 mai, 1890.

Tout le territoire figure irrégulière qui comprend tout le canton de Westbury, de plus les lots vingt-cinq, vingt-six, vingt-sept et vingt-huit du septième rang de Stoke ; les lots vingt deux, vingt-trois, vingt-quatre, vingt-cinq, vingt-six, vingt-sept et vingt-huit des rangs huit, neuf, dix et onze du susdit canton de Stoke ; les lots un, deux, trois, quatre, cinq, six et sept des rangs un, deux, trois et quatre du canton de Dudswell ; enfin les lots un, deux, trois, quatre, cinq, six et sept des rangs dix et onze du canton de Bury, lequel territoire est borné comme suit, savoir : vers le nord-ouest, partie par la ligne limitative entre le canton de Stoke et le quatrième rang du canton de Dudswell, par le lot numéro vingt-et-un de chacun des rangs huit, neuf, dix et onze de Stoke susdit, par le lot numéro vingt-quatre du septième rang de Stoke et par partie de la ligne limitative entre Westbury et le dit canton de Stoke ; vers le sud et le sud-est, partie par la ligne de division entre le premier rang de Dudswell et le onzième rang de Bury, partie par la ligne de séparation entre le dixième et le neuvième rang de Bury et partie par la ligne limitative entre les cantons de Eaton et Westbury, vers le nord-est, partie par la ligne de division entre Westbury et Bury, partie par la ligne qui sépare les lots sept et huit dans les rang dix et onze et ce dernier canton, partie par la ligne qui sépare les lots sept et huit dans les rangs un, deux, trois et quatre du canton de Dudswell, enfin partie par la ligne de division entre les rangs onze et douze du canton de Stoke depuis le lot vingt-deux inclusivement jusqu'à la ligne de séparation entre les cantons de Stoke et Westbury, vers le sud-ouest, partie par les lots numéros vingt-deux, vingt-trois et vingt-quatre du séptième rang et partie par les lots numéros vingt-cinq, vingt-six, vingt-sept et vingt-huit du sixième rang du canton de Stoke.

townships Marston, Ditton and Newport ; to the south-west, by lot number twenty of the ranges two and three of the township of Bury; to the east, by the township Marston and towards the north-west, by the lines of the ranges dividing the third from the fourth ranges of the townships Bury and Lingwick aforesaid.

The said parish of Saint Paul of Scotstown being a territory of about fifty-six thousand and ninety-two acres, in superficies.

———oOo———

The parish of St. Louis de Westbury.

Canonical decree of the 15th February, 1890.

Proclamation of the 16th May, 1890.

All the territory of irregular outline, comprising the whole township of Westbury, and also the lots twenty-five, twenty-six, twenty-seven and twenty-eight, of the seventh range of Stoke ; the lots twenty-two, twenty-three, twenty-four, twenty-five, twenty-six, twenty-seven and twenty-eight of the eighth, ninth, tenth and eleventh ranges, of the aforesaid township of Stoke; the lots one, two, three, four, five, six and seven, of the first, second, third and fourth ranges of the township of Dudswell ; and finally the lots one, two, three, four, five, six and seven, of the tenth and eleventh ranges of the township of Bury, which territory is bounded as follows, to wit : towards the north-west, partly by the line between the township of Stoke, and the fourth range of the township of Dudswell, by the lot number twenty-one on each of the eleventh ranges of Stoke aforesaid, eighth, nineth, tenth and eleventh by the lot number twenty-four of the seventh range of Stoke, and partly by the limitative line between Westbury and the said township of Stoke ; towards the south and the south-east, partly by the division line between the first range of Dudswell and the eleventh range of Bury, party by the division line between the tenth and the ninth ranges of Bury and partly by the limitative line between the townships of Eaton and Westbury ; towards the north-east, partly by the division line between Westbury and Bury, partly by the line which divides the lots seven from eight, in the tenth and eleventh ranges of this last township, partly by the line which divides the lots seven from eighth in the first, second, third and fourth ranges of the township of Dudswell, finally, partly by the division line between the eleventh and twelfth ranges of the township of Stoke from the lot twenty-two inclusively, as far as the division line between the townships of Stoke and Westbury ; towards the south-west

La dite paroisse de Saint-Louis de Westbury, dans les comtés de Richmond, Wolfe et Compton forme un territoire d'environ trente mille neuf cent vingt-huit acres.

———oOo———

La paroisse de St-Camille de Cookshire.

Décret canonique du 8 août, 1890.

PROCLAMATION DU 27 JANVIER, 1891.

Un territoire comprenant le canton d'Eaton, plus les lots un, deux, trois et quatre des rangs deux, trois, quatre, cinq et six du canton de Newport ; lequel territoire est borné comme suit, savoir : au nord, par les cantons de Stoke et Westbury et par les lots un, deux, trois et quatre du premier rang de Newport susdit ; au sud, par les lots un, deux, trois et quatre du septième rang du susdit canton de Newport et par les cantons de Clifton et Compton, à l'est, par la ligne latérale divisant le lot numéro un des rangs un, deux, trois, quatre, cinq et onze du dit canton d'Eaton, du lot numéro un des rangs onze, dix, neuf, huit, sept et un du canton de Newport, et par la ligne latérale divisant les lots numéros quatre et cinq des rangs deux, trois quatre, cinq et six du susdit canton de Newport, à l'ouest, par le canton d'Ascot.

La dite paroisse de Saint Camille de Cookshire, formant un territoire d'environ soixante-et-huit mille huit cent quatre-vingt-cinq acres en superficie.

———oOo———

La paroisse de St-Jean-Baptiste de Sherbrooke.

Décret canonique du 13 février, 1890.

PROCLAMATION DU 18 AOUT, 1890.

Un territoire borné comme suit, savoir : au nord, par la ligne limitative entre le canton de Stoke et le canton de Ascot, au nord-ouest, par la ligne de division entre les lots Nos. douze et treize du premier rang du canton de Stoke, et par la ligne de division entre les lots Nos. neuf et dix du deuxième rang du canton de Stoke, au nord-est, par la ligne de division entre les rangs deux et trois du canton de Stoke, à l'est, par la ligne limitative entre le canton de Eaton et le canton de Ascot, au sud-est, par la rivière de Saint

partly by the lots numbers twenty-two, twenty-three and twenty-four of the seventh range, and partly by lots numbers twenty-five, twenty-six, twenty-seven and twenty-eight of the sixth range of the township of Stoke.

The said parish of Saint Louis of Westbury, in the counties of Richmond, Wolfe and Compton, comprising a territory of about thirty thousand nine hundred and twenty-eight acres.

———oOo———

The parish of St. Camille de Cookshire.

Canonical decree of the 8th August, 1890.

PROCLAMATION OF THE 27TH JANUARY, 1891.

A territory comprising the township of Eaton, and the lots one, two, three and four of the ranges two, three, four, five and six of the township of Newport ; which territory is bounded as follows, to wit : to the north, by the townships of Stoke and Westbury, and by the lots one, two, three and four of the first range of Newport aforesaid; to the south, by the lots one, two, three and four of the seventh range of the aforesaid township on Newport and by the townships of Clifton and Compton ; to the east, by the lateral line dividing the lot number one of the ranges one, wo, three, four, five and eleven of the said township of Eaton, from lot number one of the ranges eleven, ten, nine, eight, seven seven and one of the township of Newport, and by the lateral line dividing the lots numbers four and five of the ranges two, three, four, five and six of the township of Newport ; to the west, by the township of Ascot.

The said parish of Saint Camille of Cookshire being a territory of about sixty-eight thousand eight hundred and eighty-five acres in superficies.

———oOo———

The parish of St Jean Baptiste de Sherbrooke.

Canonical decree of the 13th February, 1890

PROCLAMATION OF THE 18TH AUGUST, 1890.

A territory bounded as follows, to wit : to the north, by the boundary line between the township of Stoke and the township of Ascot; to the north-west, by the division line between the lots Nos. twelve and thirteen of the first range of the township of Stoke and by the division line between the lots Nos. nine and ten of the second range of the township of Stoke, to the north-east, by the division line between the ranges two and three of the township of Stoke ; to the east, by the boundary line between the township of Eaton and

François, au sud, par la ligne de division entre les lots Nos. quinze et seize des rangs III, IV, V, VI et VII d'Ascot, du canton de Ascot, au sud-ouest, par la rivière de Saint François, jusqu'à la ligne limitative entre les cantons de Stoke et de Ascot et par la ligne de division entre le premier et le deuxième rang du canton de Stoke; ainsi ladite paroisse de Saint Jean-Baptiste, comprend tout le lot No. treize du premier rang du canton de Stoke, tous les lots Nos. dix, onze, douze, treize, quatorze, quinze, seize et dix-sept du deuxième rang du canton de Stoke ; toute la partie nord du canton d'Ascot, enfermée par le cours de la rivière Saint François, laquelle partie comprend la partie nord-ouest des lots Nos. vingt-cinq, vingt-six, vingt-sept et vingt-huit du premier rang du canton de Ascot ; la partie nord-ouest des lots Nos. vingt-deux, vingt-trois, vingt-quatre, vingt-cinq et les lots Nos. vingt-six, vingt-sept et vingt-huit du deuxième rang du canton Ascot ; la partie nord-ouest des lots Nos seize, dix-sept, dix-huit, dix-neuf, vingt, vingt-et-un et les lots Nos. vingt-deux, vingt-trois, vingt-quatre, vingt-cinq, vingt-six, vingt-sept et vingt-huit du troisième rang du canton d'Ascot, tous les Nos. seize, dix-sept, dix-huit, dix-neuf, vingt, vingt-et-un, vingt-deux, vingt-trois, vingt-quatre, vingt-cinq, vingt-six, vingt-sept et vingt-huit des quatrième, cinquième et sixième rangs du canton de Ascot ; la partie nord-est des lots Nos. seize, dix-sept, dix-huit, dix-neuf, vingt et les lots Nos. vingt-et-un, vingt-deux, vingt-trois, vingt-quatre, vingt-cinq, vingt-six, vingt-sept et vingt-huit du septième rang du canton de Ascot ; la partie nord-est des lots Nos. vingt, vingt-et-un, vingt-deux vingt-trois, vingt-quatre, vingt-cinq, vingt-six et les Nos. vingt-sept et vingt-huit du huitième rang du canton d'Ascot et la partie nord-est des lots numéros vingt-six, vingt-sept et vingt huit du neuvième rang du canton de Ascot. Tous les lots du cadastre de Sherbrooke-Est depuis le No. un jusqu'au lot No. huit cent quatre-vingt-dix-neuf. La dite paroisse de Saint-Jean-Baptiste de Sherbrooke comprenant un territoire d'environ dix-sept mille quatre cents acres.

Paroisse de St. George de Windsor.

Décret canonique du 9 novembre, 1863.

PROCLAMATION DU 9 FEVRIER, 1864.

Le paroisse de St. Urbain de Windsor, com-

the township of Aston ; to the south-east, by the Saint Francis River, to the south, by the division line between the lots Nos. fifteen and sixteen of the ranges III, IV, V, VI and VII of Ascot, of the township of Ascot ; to the south-west, by the Saint Francis River to the boundary line between the township of Stoke and Ascot and by the division line between the first and the second ranges of the township of Stoke ; so the said parish of Saint Jean-Baptiste comprises all the lot No. thirteen of the first range of the township of Stoke, all the lots Nos. ten, eleven, twelve, thirteen, fourteen, fifteen, sixteen and seventeen of the second range of the township of Stoke ; all the north part of the township of Ascot enclosed by the course of the Saint Francis River, which part comprises the north-west part of the lots Nos. twenty-five twenty-six, twenty-seven and twenty-eight of the first range of the township of Ascot ; the north-west part of the lots Nos., twenty-two, twenty-three, twenty-four, twenty-five and the lots Nos. twenty-six, twenty-seven and twenty-eight of the second range of the township of Ascot ; the north-west part of the lots Nos. sixteen, seventeen, eighteen, nineteen, twenty, twenty-one and the lots Nos. twenty-two, twenty-three, twenty-four, twenty-five, twenty-six, twenty-seven and twenty-eight of the third range of the township of Ascot ; all the Nos. sixteen, seventeen, eighteen, nineteen, twenty, twenty-one, twenty-two, twenty-three, twenty-four, twenty-five, twenty-six, twenty-seven and twenty-eight of the fourth fifth and sixth ranges of the township of Ascot ; the north-east part of lots Nos. sixteen, seventeen, eighteen, nineteen, twenty and the lots Nos. twenty-one, twenty-two, twenty-three, twenth-four, twenty-five twenty-six, twenty-seven, twenty-eight, of the seventh range of the township of Ascot ; the north-east part of lots Nos. twenty, twenty-one, twenty-two, twenty-three, twenty-four, twenty-five, twenty-six and the Nos. twenty-seven and twenty-eight of the eighth range of the township of Ascot and the north-east part of the lots Nos. twenty-six, twenty-seven and twenty-eight of the ninth range of the township of Ascot. All the lots of the cadastre for Sherbrooke-East from No. one to the lot eight hundred and ninety-nine. The said parish of Saint Jean-Baptiste de Sherbrooke comprising a territory of about seventeen thousand four hundred acres.

Parish of St. George de Windsor.

Canonical decree of the 9th November, 1863.

PROCLAMATION OF THE 9th FEBRUARY, 1864.

The parish of St. Urbain de Windsor, shall

prendra une étendue de territoire d'environ 10 milles de front sur 10 milles de profondeur, bornée comme suit : au nord-est, par le canton de Wotton ; au sud-est, partie par le canton de Wotton et partie par le canton de Stoke ; au sud-ouest, par la ligne qui sépare le 6e rang du 7e, dans le canton de Windsor; au nord-ouest, partie par le canton de Shipton et partie par le canton de Cleveland.

N. B. Nom changé :

Nom de St. Urbain de Windsor changé en celui de St. George de Windsor, par 36 V. c. 39. Sanctionné le 24 décembre, 1872.

MOINS : *Cette partie comprise dans St Camille, par proclamation du*

———o()o———

La paroisse de St. Hermenegilde.

Décret canonique du 27 janvier, 1890.

PROCLAMATION DU 15 JUILLET, 1890.

Tout le territoire commençant à l'angle sud-est du lot primitif numéro treize du canton d'Hereford, à l'intersection de la ligne latérale divisant les lots douze et treize avec la ligne internationale entre le Canada et l'Etat du Vermont, un des Etats-Unis d'Amérique ; de là, vers le nord, suivant la ligne de division entre les lots primitifs douze et treize jusqu'à la ligne entre les premier et deuxième rangs ; de là, courant vers l'ouest, dans la ligne de division entre les premier et deuxième rangs jusqu'à l'angle sud-est du lot primitif numéro quinze dans le deuxième rang ; de là, conrant vers le nord, dans la ligne de séparation entre les lots primitifs quatorze et quinze des rangs deux et trois jusqu'à la ligne de division entre les troisième et quatrième rangs ; de là, courant vers l'ouest, dans la ligne entre les troisième et quatrième rangs et jusqu'à l'angle sud-est du lot dix-sept, dans le quatrième rang ; de là, courant vers le nord, dans la ligne de division entre les lots primitifs seize et dix-sept des rangs quatre, cinq et six jusqu'à la ligne de division entre les rangs six et sept ; de là, courant vers l'est, dans la ligne de division entre les rangs six et sept jusqu'à l'angle sud-est du lot quatorze dans le septième rang ; de là, courant vers le nord, dans la ligne de division entre les lots primitifs treize et quatorze des rangs sept et huit, jusqu'à la ligne entre les rangs huit et neuf ; de là, vers l'est, dans la ligne de division entre les huitième et neuvième jusqu'à l'angle sud-est du lot primitif treize ; de là, courant vers le nord, dans la ligne de division entre les lots primitifs douze et treize jusqu'à la ligne de division entre les neuvième et dixième

comprise an extent of territory of about 10 miles in front by 10 miles in depth, bounded as follows : to the north-east, by the township of Wotton ; to the south-east, partly by the township of Wotton and partly by the township of Stoke ; to the south-west, by the line which separates the 6th range from the 7th, in the township of Windsor ; to the north-west, partly by the township of Shipton and partly by the township of Cleveland.

N. B. Name changed :

Name of St. Urbain de Windsor changed into that of St. George de Windsor, by 36 V. c. 39. Assented to the 24th December, 1872.

MINUS : *That part comprised in St. Camille, by proclamation of the*

———o()o———

The parish of St. Hermenegilde.

Canonical decree of the 27th January, 1890.

PROCLAMATION OF THE 15th JULY, 1890.

All the territory beginning at the south-east angle of primitive lot number thirteen of the township Hereford, at the intersection of the lateral line dividing the lots twelve and thirteen with the international line between Canada and the State of Vermont, one of the United States of America ; thence, towards the north, following the division line between the primitive lots twelve and thirteen, to the line between the first and second ranges ; thence, running towards the west, in the division line between the first and second ranges, to the south-east angle of primitive lot No. fifteen in the second range; thence, running towards the north in the division line between the primitive lots fourteen and fifteen of the ranges two and three to the division line between the third and fourth ranges ; thence, running towards the west in the line between the third and fourth ranges to the south-east angle of lot seventeen in the fourth range ; thence, running towards the north in the division line between the primitive lots sixteen and seventeen of the fourth, fifth and sixth ranges, to the division line between the ranges six and seven ; thence, running towards the east in the division line between the ranges six and seven, to the south-east angle of lot fourteen in the seventh range ; thence, running towards the north, in the division line between the primitive lots thirteen and fourteen of the ranges seven and eight, to the line between the ranges eight and nine ; thence, towards the east, in the division line between the eighth and ninth, to the south-east angle of primitive lot thirteen ; thence, running towards the north, in the division

rangs ; de là, vers l'ouest, dans la ligne de division entre les neuvième et dixième rangs jusqu'à l'angle sud-est du lot quinze dans le dixième rang ; de là, courant vers le nord, dans la ligne de division entre les lots primitifs quatorze et quinze des dixième et onzième rangs jusqu'à la ligne entre les cantons d'Hereford et Clifton ; de là, courant vers l'ouest, dans la ligne de division entre le canton d'Hereford et celui de Clifton, jusqu'à la ligne entre le dit canton d'Hereford et celui de Barford ; de là, courant vers le sud, entre le dit canton d'Hereford et le dit canton de Barford jusqu'à la ligne entre les rangs neuf et dix du canton de Barford ; de là, vers l'ouest, dans la ligne entre les neuvième et dixième rangs de Barford jusqu'à l'angle nord-ouest du lot six, dans le neuvième rang du canton de Barford ; de là, courant vers le sud, dans la ligne entre les lots primitifs six et sept des rangs huit, sept, six, cinq, quatre, trois, deux et un, jusqu'à la ligne internationale entre le Canada et le dit Etat du Vermont ; de là, courant vers l'est, dans la ligne internationale entre le Canada et le susdit Etat du Vermont, traversant la partie est du dit canton de Barford et la partie ouest du dit canton d'Hereford, jusqu'au point de départ à l'intersection de cette dernière ligne avec la ligne de division entre les lots douze et treize du dit canton d'Hereford.

La dite paroisse de Saint-Herménégilde formant une superficie de quarante-quatre mille acres, plus ou moins.

———oOo———

La paroisse de St. Philemon de Stoke.

Décret canonique du 30 mai, 1890.

PROCLAMATION DU 8 OCTOBRE, 1890.

Le territoire comprenant : 1° Tous les lots des troisième, quatrième, cinquième et sixième rangs de Stoke ; 2° Tous les lots depuis le lot numéro un inclusivement jusqu'au lot numéro vingt-quatre aussi inclusivement du septième rang du canton Stoke susdit ; 3° Tous les lots depuis le lot numéro un inclusivement jusqu'au lot numéro vingt-et-un aussi inclusivement des huitième, neuvième, dixième et onzième rangs de Stoke susdit ; 4° Tous les lots des douzième, treizième et quatorzième rangs du même canton. Lequel territoire est borné vers le nord-ouest, par le canton Windsor ; vers le sud et le sud-

line between the primitive lots twelve and thirteen, to the division line between the ninth and tenth ranges ; thence, towards the west, in the division line between the ninth and tenth ranges, as far as the south-east angle of lot fifteen in the tenth range ; thence, running towards the north, in the division line between the primitive lots fourteen and fifteen of the tenth and eleventh ranges, to the line between the townships of Hereford and Clifton ; thence, running towards the west, in the division line between the townships of Hereford and that of Clifton, to the line between the said township of Hereford, and that of Barford ; thence, running towards the south between the said township of Hereford and the said township of Barford, to the line between the ninth and tenth ranges of the township Barford ; thence, towards the west, in the line between the ninth and tenth ranges of Barford, to the north-west angle of lot six in the ninth range of the township Barford ; thence, running towards the south in the line between the primitive lots six and seven of the ranges eight, seven, six, five, four, three, two and one, as far as the international line between Canada and the said state of Vermont ; thence, running towards the east, in the international line between Canada and the aforesaid State of Vermont, crossing the east part of the said township of Barford and the west part of the said township of Hereford, as far as the starting point at the intersection of this last line with the division line between the lots twelve and thirteen of the said township of Hereford.

The said parish of Saint Herménégilde being forty-four thousand acres, in superficies, more or less.

———oOo———

The parish of St. Philemon de Stoke.

Canonical decree of the 30th May, 1890.

PROCLAMATION OF THE 8th OCTOBER, 1890.

The territory comprising : 1° All the lots of the third, fourth, fifth and sixth ranges of Stoke ; 2° All the lots from lot number one to the lot number twenty-four both included of the seventh range of the aforesaid township Stoke ; 3° All the lots from the lot number one inclusively, as far as lot number twenty-one also inclusively of the eighth, ninth, tenth and eleventh ranges of Stoke aforesaid ; 4° All the lots of the twelfth, thirteenth and fourteenth ranges of the same township. The said territory is bounded towards the north-west, by the township Windsor ; towards the south and the south-east,

est, partie par les cantons d'Ascot, Westbury et partie par la ligne de séparation entre les lots numéros vingt-quatre et vingt-cinq du rang sept du canton Stoke, par la ligne de séparation entre les lots numéros vingt-et-un et vingt-deux des rangs huit, neuf, dix et onze du dit canton de Stoke et par le canton Dudswell ; vers le nord-est, par les cantons de Dudswell et Saint-Camille ; enfin, vers le sud-ouest, par le deuxième rang du susdit canton de Stoke. La dite paroisse de Saint-Philémon Martyr, comprenant un territoire de la contenance d'environ cinquante-neuf mille acres de terre en superficie.

oOo

La paroisse du Sacre-Cœur de Jesus.

Décret canonique du 21 novembre, 1890.

Proclamation du 4 mai, 1891.

Tout le territoire situé partie dans les cantons de Barnston et de Stanstead, dans le comté de Stanstead, comprenant : 1° Tous les lots du canton Stanstead susdit ; 2° Tous les lots depuis le lot numéro un inclusivement jusqu'au lot numéro sept aussi inclusivement des rangs cinq, six, sept ; plus, tous les lots depuis le lot numéro un inclusivement jusqu'au lot numéro douze aussi inclusivement des rangs huit, neuf, dix et onze du canton Barnston susdit. Lequel territoire est borné comme suit, savoir : au nord, partie par les cantons Magog et Hatley et partie par les quatrième et septième rangs du dit canton Barnston ; au sud, par la ligne de frontière entre le Canada et les Etats-Unis d'Amérique ; à l'est, partie par la ligne de division entre les cantons de Stanstead et Barnston, partie par la ligne de division entre les lots sept et huit des rangs cinq, six et sept, et partie par la ligne de division entre les lots numéros douze et treize des rangs huit, neuf, dix et onze du canton Barnston susdit ; enfin, à l'ouest, par le lac Memphremagog.

La dite paroisse du Sacré-Cœur comprenant un territoire formant une superficie d'environ quatre-vingt-sept mille deux cents acres.

oOo

La paroisse de Ste-Praxede de Brompton.

Décret canonique du 22 août, 1885.

Proclamation du 27 janvier, 1890.

La dite paroisse de Sainte Praxède de Brompton, partie dans les cantons de Brompton, Windsor et de Stoke, dans le comté de Richmond est d'une forme irrégulière et

partly by the townships Ascots, Westbury and partly by the division line between the lots numbers twenty-four and twenty-five of the seventh range of the township Stoke, by the division line between the lots numbers twenty-one and twenty-two of the ranges eight, nine, ten and eleven of the said township of Stoke and by the township of Dudswell ; towards the north-east, by the townships of Dudswell and St. Camille ; finally, towards the south-west, by the second range of the aforesaid township of Stoke. The said parish of St. Philémon Martyr, comprising a territory of about fifty-nine thousand acres of land, in superficies.

oOo

The parish of Sacre-Cœur de Jesus.

Canonical decree of the 21st November, 1890.

Proclamation of the 4th May, 1891.

All the territory situated partly in the townships of Barnston and Stanstead, county of Stanstead, forming a territory which comprises : 1° All the lots of the township Stanstead, aforesaid ; 2° All the lots from lot number one inclusively, as far as lot No. seven also inclusively of the ranges five, six, seven ; moreover, the lots from lot number one inclusively, as far as lot number twelve also inclusively, of the ranges eight, nine, ten and eleven of the township Barnston, aforesaid. Which territory is bounded as follows, to wit : to the north, partly by the townships Magog, Hatley and partly by the fourth and seventh ranges of the said township of Barnston ; to the south, by the boundary line between Canada and the United States of America ; to the east, partly by the division line between the townships of Stanstead and Barnston, partly by the division line between the lots seven and eight of the ranges five, six and seven and partly by the division line between the lots numbers twelve and thirteen of the ranges eight, nine, ten and eleven of the township Barnston, aforesaid ; finally, to the west, by the lake Memphremagog.

The said parish of the Sacré-Cœur, comprising a territory of about eighty-seven thousand and two hundred acres, in superficies.

oOo

The parish of Ste. Praxede de Brompton.

Canonical decree of the 22nd August, 1885.

Proclamation of the 27th January, 1890.

The said parish of Sainte Praxède of Brompton, partly in the townships of Brompton, Windsor and Stoke, in the county of Richmond, forms an irregular territory com-

comprend dans le dit canton de Brompton les lots dix-neuf, vingt, vingt-et-un, vingt-deux, vingt-trois et vingt-quatre dans le septième rang du dit canton, les lots numéros dix-neuf, vingt, vingt-et-un, vingt-deux, vingt-trois, vingt-quatre, vingt-cinq, vingt-six, vingt-sept et vingt-huit dans le sixième rang du dit canton, les lots dix-neuf, vingt, vingt et un, vingt-deux, vingt-trois, vingt-quatre, vingt-cinq, vingt-six, vingt-sept, vingt-huit, vingt-neuf, trente, trente-et-un et trente-deux dans le cinquième rang du dit canton, les lots numéros dix-neuf, vingt, vingt-et-un, vingt-deux, vingt-trois, vingt-quatre, vingt-cinq, vingt-six, vingt-sept, vingt-huit, vingt-neuf, trente, trente-et-un, trente-deux, trente-trois dans le quatrième rang du dit canton, les lots numéros dix-neuf et vingt dans le troisième rang du dit canton ; dans le dit canton de Windsor, les lots numéros vingt-cinq, vingt-six, vingt-sept et vingt-huit dans le quinzième rang et lots numéros vingt-six, vingt-sept et vingt-huit dans le quatorzième rang dans le canton de Stoke, les lots numéros un, deux, trois, quatre, cinq, six, sept, huit, neuf dans le second rang, les lots numéros un, deux, trois, quatre, cinq, six, sept, huit, neuf, dix, onze et douze dans le premier rang ; et la dite paroisse est bornée vers le nord-ouest, par les lignes entre les lots numéros dix-huit et dix-neuf dans les septième, sixième, cinquième, quatrième et troisième rangs dans le dit canton de Brompton et par les lignes entre les lots numéros vingt-quatre et vingt-cinq dans le quinzième rang et les lots numéros vingt-cinq et vingt-six dans le quatorzième rang du dit canton de Windsor, vers le nord-est, par la rivière Saint Francis par la ligne entre les rangs quatorze et quinze du lot vingt-quatre au lot vingt-six et la ligne entre les rangs treize et quatorze depuis le lot numéro vingt-cinq à la ligne entre les dits cantons de Windsor et Stoke dans le dit canton de Windsor, dans le dit canton de Stoke, par la ligne entre les rangs deux et trois depuis la ligne entre les dits cantons de Windsor et Stoke au lot numéro dix, et par la ligne entre les rangs un et deux depuis le lot numéro neuf au lot numéro treize ; vers le sud-est, par la ligne entre les dits cantons de Windsor et Stoke depuis la ligne entre les rangs treize et quatorze de Windsor à la ligne entre les rangs deux et trois de Stoke par la ligne entre les lots numéros neuf et dix dans le second rang et la ligne entre les lots numéros douze et treize dans le premier rang du dit canton de Stoke, vers le sud par la ligne entre les cantons de Stoke et Ascot et la ligne entre les cantons de Brompton et Orford, vers le sud-ouest, par la ligne entre les rangs sept et huit dans le

prising in the said township of Brompton lots nineteen, twenty, twenty-one, twenty-two, twenty-three and twenty-four in the seventh range, lots numbers nineteen, twenty, twenty-one, twenty-two, twenty-three, twenty-four, twenty-five, twenty-six, twenty-seven and twenty-eight, in the sixth range ; lots nineteen, twenty, twenty-one, twenty-two, twenty-three, twenty-four, twenty-five, twenty-six, twenty-seven, twenty-eight, twenty-nine, thirty, thirty-one and thirty-two in the fifth range ; lots numbers nineteen, twenty, twenty-one, twenty-two, twenty-three, twenty-four, twenty-five, twenty-six, twenty-seven, twenty-eight, twenty-nine, thirty, thirty-one, thirty-two and thirty-three, in the fourth range and lots numbers nineteen and twenty in the third range, in the said township of Windsor, lots numbers twenty-five, twenty-six, twenty-sexen and twenty-eight in the fifteenth range and lots numbers twenty-six, twenty-seven and twenty-eight, in the fourteenth range ; in the said township of Stoke lots numbers one, two, three, four, five, six, seveh, eight, nine in the second range, and lots numbers one, two, three, four, five, six, seven, eight, nine, ten, eleven and twelve in the first range : the said parish is bounded towards the north-west, by the lines between lots numbers eighteen and nineteen in the seventh, sixth, fifth, fourth and third ranges in the said township of Brompton, and by the lines between lots numbers twenty-four and twenty-five in the fifteenth range, and lots numbers twenty-five and twenty-six in the fourteenth range, in the said township of Windsor ; towards the north-east, by the river Saint Francis, by the line between ranges fourteen and fifteen from lot twenty-four to lot twenty-six, and the line between ranges thirteen and fourteen from lot number twenty-five to the line between the said townships of Windsor and Stoke in the said township of Windsor ; in the said township of Stoke, by the line between ranges two and three from the line between the said township of Windsor and Stoke, to lot number ten and by the line between ranges one and two from lot number nine to lot number thirteen towards the south-east, by the line between the said townships of Windsor and Stoke from the line between ranges thirteen and fourteen of Windsor to the line between ranges two and three of Stoke, by the line between lots numbers nine and ten in the second range and the line between lots numbers twelve and thirteen in the first range of the said township of Stoke ; towards the south, by the line between the townships of Stoke and Ascot and the line between the townships of Brompton and Orford ; towards

dit canton de Brompton depuis la ligne entre les cantons de Orford et Brompton à la ligne entre les lots numéros dix-huit et dix-neuf et la dite paroisse comprend une étendue approximative de quinze mille acres de terre.

———oOo———

Paroisse de St-Romain de Winslow.

Décret canonique du 12 février, 1868.

PROCLAMATION DU 23 JUIN, 1868.

Comprendra une étendue de territoire d'environ 6 milles de front sur environ 9 milles de profondeur, bornée comme suit : au nord-est, par la ligne qui sépare le canton de Winslow, d'avec les cantons d'Aylmer, de Lambron et de Price, et d'une partie du lac St-François ; au nord-ouest, par la ligne qui sépare les rangs nord-ouest 2e, 3e, 4e, 5e, 6e, 7e et 8e de Winslow, d'avec le canton de Stratford ; au sud-ouest, par la ligne qui sépare le 2e rang nord-ouest du 1er rang nord-ouest de Winslow-Nord, et la ligne qui sépare le lot No. 45 du lot No. 44 dans les rangs 3e, 2e et 1er nord-ouest et 1er, 2e, 3e sud-est, prolongée dans la même direction, dans les rangs 4e et 5e sud-est du même canton de Winslow-Sud ; au sud-est, par la ligne qui sépare le canton de Winslow d'avec le canton de Whitton.

———oOo———

La paroisse de Ste-Bibiane de Richmond.

Décret canonique du 29 août, 1890.

PROCLAMATION DU 27 JANVIER, 1891.

Un territoire comprenant les lots de terre qui suivent : dans le canton de Cleveland, tous les lots depuis le numéro seize inclusivement jusqu'au lot numéro vingt-huit du neuvième rang, tous les lots depuis le numéro un jusqu'au numéro vingt-huit inclusivement des rangs dix, onze, douze, treize et quatorze et tous les lots depuis le lot numéro un inclusivement jusqu'au lot numéro quatorze aussi inclusivement du quinzième rang du dit canton de Cleveland. Dans le canton de Melbourne, tous les lots depuis le lot numéro un inclusivement jusqu'au lot numero treize inclusivement du huitième rang, tous les lots numéro un jusqu'au lot numéro vingt-huit inclusivement des rangs sept, six, cinq et quatre ; tous les lots depuis le lot numéro dix-huit inclusivement jusqu'au lot numéro vingt-huit inclusivement du troisième rang, the south-west, by the line between ranges seven and eight in the said township of Brompton from the line between the townships of Orford and Brompton, to the line between lots numbers eighteen and nineteen, the said parish of Sainte Praxède of Brompton, comprises a superficial area of fifteen thousand acres approximatively.

———oO———

Parish of St. Romain de Winslow.

Canonical decree of the 12th February, 1868.

PROCLAMATION OF THE 23rd JUNE, 1868.

Shall comprise an extent of territory of about 6 miles in front by about 9 miles in depth, bounded as follows : on the north-east, by the line which separates the township of Winslow, from the townships of Aylmer, Lambton and Price, and part of lake St François ; on the north-west, by the line which separates north-west, 2nd, 3rd, 4th, 5th, 6th, 7th and 8th of Winslow, from the township of Stratford ; on the south-west, by the line which separates the 2nd range north-west from the 1st range north-west of North-Winslow, and the line whice separates the lot No. 45 from lot No. 44 in the ranges 3rd, 2nd and 1st north-west, and 1st, 2nd, 3rd, south-east, prolonged in the same direction through the ranges 4th and 5th south-east of the same township of South-Winslow ; on the south-east, by the line which separates the township of Winslow from the township of Whitton.

———oOo———

The parish of Ste. Bibiane de Richmond

Canonical decree of the 29th August, 1890.

PROCLAMATION OF THE 27th JANUARY, 1891.

A territory comprising the following lots of land, in the township of Cleveland, all the lots from number sixteen inclusively, as far as lot number twenty eight of the ninth range, all the lots from lot number one, as far as number twenty-eight inclusively of the ranges ten, eleven, twelve, thirteen and fourteen, and all the lots from number one inclusively, as far as lot number fourteen also inclusively, of the fifteenth range of the said township of Cleveland. In the township of Melbourne, all the lots from lot number one inclusively as far as lot number thirteen inclusively of the eighth, range, all the lots from lot number one, as far as lot number twenty-eight inclusively, of the ranges seven, six, five and four ; all the lots from lot number eighteen inclusively as far as lot number twenty-eight inclusively of the third range ;

tous les lots depuis le numéro dix-huit jusqu'au lot numéro vingt-huit des rangs deux et un du dit canton de Melbourne à l'exception cependant des lots numéros dix-neuf et vingt-et-un du deuxième rang du dit canton de Melbourne, appartenant à la paroisse de Sainte Marie d'Ely. Le dit territoire étant borné comme suit, savoir : Au nord-est partie par le canton de Shipton et partie par la ligne qui divise les quinze premiers lots du rang neuf du rang dix du canton de Cleveland, les dits quinze premiers lots du rang neuf du dit canton de Cleveland, formant partie de la paroisse de Sainte Anne de Danville ; au nord-ouest en partie par les cantons de Kingsey et Durham et partie par la ligne de division des lots dix-sept et dix-huit des rangs un, deux et trois du canton de Melbourne ; les dix-sept premiers lots des premier, deuxième et troisième rangs du dit canton de Melbourne, appartenant à la paroisse de Sainte Marie d'Ely ; au sud-est, par les cantons de Windsor et Brompton ; au sud-ouest, par les lots un jusqu'au lot numéro dix-sept inclusivement du troisième rang de Melbourne et par le gore de Brompton.

La dite paroisse de Sainte Bibiane de Richmond formant un territoire d'environ soixante-et-trois mille quatre cents acres en superficies.

———oOo———

La paroisse de Ste. Luce d'Israeli.

Décret canonique du 26 octobre, 1889.

PROCLAMATION DU 25 AVRIL, 1890.

Tout le territoire comprenant : 1° Tous les lots des premier, second et troisième rangs sud-est de Garthby ; 2° Tous les lots depuis le lot No. seize inclusivement, jusqu'au lot numéro quarante-trois, aussi inclusivement, des quatrième et cinquième rangs sud-est de Garthby, susdit ; 3° Tous les lots depuis le lot numéro vingt-neuf, inclusivement, jusqu'au lot numéro quarante-trois, aussi inclusivement, du sixième rang sud-est de Garthby, susdit, plus le lot numéro seize d'icelui ; 4° Tous les lots depuis le lot numéro quinze, inclusivement, jusqu'au lot numéro vingt-cinq, aussi inclusivement, du septième rang sud-est du dit canton de Garthby ; 5° Tous les petits lots formant actuellement le village d'Israëli, dans le canton de Garthby, susdit ; 6° Tous les lots des rangs dix, onze et douze du canton de Stratford ; 7° Tous les lots A, B, C, D, E, F et un, deux, trois, quatre, cinq, six, sept, huit, neuf, dix et onze du troisième rang nord-est du dit canton de Stratford ; lequel territoire est borné vers le nord-ouest,

all the lots from lot number eighteen, as far as lot number twenty-eight of the ranges two and one of the said township of Melbourne, reserving nevertheless the lots number nineteen and twenty-one of the second range of the said township of Melbourne, belonging to the parish of Sainte Marie d'Ely. The said territory is bounded as follows, to wit : to the north-east, partly by the township of Shipton and partly by the line which divides the fifteen first lots of the ninth range from the tenth range of the township of Cleveland ; the said fifteen first lots of the ninth range of the said township of Cleveland forming part of the parish of Sainte Anne de Danville ; to the north-west, partly by the townships of Kingsey and Durham, and partly by the division line between the lots seventeen and eighteen of the ranges one, two and three of the township of Melbourne ; the seventeen first lots of the first, second and third ranges of the said township of Melbourne belonging to the parish of Sainte Marie d'Ely ; to the south-east, by the townships of Windsor and Brompton ; to the south-west, by the lots one as far as lot number seventeen inclusively, of third range of Melbourne and by the gore of Brompton.

The said parish of Sainte Bibiane of Richmond, forming a territory of about sixty-three thousand and four hundred acres in superficies.

———oOo———

The parish of Ste. Luce d'Israeli.

Cnonical decree of the 26th October, 1889.

PROCLAMATION OF THE 25th APRIL, 1890.

All the territory comprising : 1° All the lots of the first, second and third ranges south-east of Garthby ; 2° All the lots from the lot No. sixteen inclusively, as far as lot number forty-three, also inclusively, of the fourth and fifth ranges south-east of Garthby aforesaid ; 3° All the lots from lot number twenty-nine inclusively, as far as lot number forty-three, also inclusively, of the sixth range south-east of Garthby aforesaid, and also lot number sixteen thereof ; 4° All the lots from lot number fifteen inclusively, as far as lot number twenty-five, also inclusively, of the seventh range south-east of the said township of Garthby ; 5° All the small lots now forming the village of Israëli, in the said township of Garthby ; 6° All the lots of the ranges ten, eleven and twelve of the township Stratford ; 7° All the lots A, B, C, D, E, F, and one, two, three, four, five, six, seven, eight, nine, ten and eleven of the third range north-east of the said township of Stratford ; which territory is bounded to-

par la ligne limitative entre les cantons de Garthby susdit et de Wolfestown ; vers le sud-est, par le neuvième rang et par le lot numéro douze du troisième rang nord-est de Stratford susdit, par partie du lot numéro quatorze du septième rang sud-est et par la partie du quatrième rang sud-est comprise entre les numéros quinze et seize et le deuxième rang nord de Garthby susdit ; vers le sud-ouest, par la ligne de division entre le deuxième rang nord et les premier, deuxième et troisième rangs sud-est, par la ligne de division des lots numéros quinze et seize des quatrième, cinquième et sixième rangs sud-est, et par la ligne de division des lots numéros quatorze et quinze du septième rang de Garthby susdit, partie par la baie de l'Orignal du lac Aylmer et par la ligne de division des deuxième et troisième rangs nord-est de Stratford, susdit ; et vers le nord-est, par les cantons de Coleraine et Price. La dite paroisse de Sainte-Luce d'Israëli, dans les cantons de Garthby et Stratford, comté de Wolfe, forme un territoire d'environ trente mille cent soixante et quinze acres, en superficie.

———oOo———

La paroisse de Ste. Suzanne de Boundary Line.

Décret canonique du 21 décembre, 1889.

PROCLAMATION DU 8 OCTOBRE, 1890.

Tout le territoire formé des lots de terre ci-dessus énoncés, savoir : les lots numéros sept, huit, neuf, dix, onze, douze, treize, quatorze, quinze, seize et dix-sept inclusivement des premier, second, troisième et quatrième rangs du canton Barford, plus les lots numéros treize, quatorze, quinze, seize, dix-sect, dix-huit, dix-neuf, vingt, vingt-et-un, vingt-deux, vingt-trois, vingt-quatre, vingt-cinq, vingt-six, vingt-sept et vingt-huit inclusivement des rangs huit, neuf, dix et onze du canton de Barnston. Le dit territoire étant borné à l'est, par le numéro six du canton de Barford dans les rangs un, deux, trois et quatre ; à l'ouest, par la ligne de séparation entre les lots numéros douze et treize des rangs huit, neuf, dix et onze du canton Barnston ; au sud, par la ligne frontière séparant le Canada des Etats-Unis ; au nord, par le rang cinq du canton Barford et par le rang sept du canton Barnston. La dite paroisse de Sainte-Suzanne de *Boundary Line* formant un territoire d'environ vingt-et-un mille six cents acres, en superficie.

wards the north-west, by the boundary line between the township of Garthby aforesaid and of Wolfstown ; towards the south-east, by the ninth range and by lot number twelve of the third range north-east of Stratford aforesaid, by part of lot number fourteen of the seventh range south-east, and by part of the fourth range on the south-east enclosed between the numbers fifteen and sixteen and the second range north of Garthby aforesaid ; towards the south-west, by the division line between the second north range, and the first, second and third south-east ranges of the fourth, fifth and sixth by the division line of the lots numbers fifteen and sixteen south-east ranges, and by the division line of lots numbers fourteen and fifteen of the seventh range of Garthby aforesaid, partly by the bay of l'Orignal of the Lake Aylmer, and by the division line of the second and third ranges north-east of Stratford aforesaid; and towards the north-east, by the townships of Coleraine and Price. The said parish of Sainte Luce of Israëli, in the townships of Garthby and Stratford, county of Wolfe, forming a territory of about thirty thousand one hundred and seventy-five acres, in superficies.

———oOo———

The parish of Ste. Suzanne de Boundary Line.

Canonical decree of the 21st December, 1889.

PROCLAMATION OF THE 8th OCTOBER, 1890.

All the territory composed of the lots of land above designated, to wit : the lots numbers seven, eight, nine, ten, eleven, twelve, thirteen, fourteen, fifteen, stxteen and seventeen inclusively of the first, second, third and fourth ranges of the township of Barford; and the lots numbers thirteen, fourteen, fifteen, sixteen, seventeen, eighteen, nineteen, twenty, twenty-one, twenty-two, twenty-three, twenty-four, twenty-five, twenty-six, twenty-seven and twenty-eight inclusively of the ranges eight, nine, ten and eleven of the township of Barnston. The said territory being bounded to the east, by the number six of the township Barford in the ranges one, two, three and four ; to the west, by the division line between the lots numbers twelve and thirteen of the ranges eight, nine, ten and eleven of the township Barnston ; to the south, by the boundary line dividing Canada from the United States ; to the north, by the range five of the township Barford and by the range seven of the township Barnston. The said parish of Ste. Suzanne de Boundary line forming a territory of about twenty-one thousand six hundred acres in superficies.

Paroisse de St-Gabriel de Stratford.

Décret canonique du 12 février, 1868.

PROCLAMATION DU 23 JUIN, 1868.

Comprendra une étendue de territoire d'environ 10 milles de front sur environ 9 milles de profondeur, bornée comme suit : au nord-est, par la ligne qui sépare le canton de Stratford d'avec le canton de Price ; au nord-ouest, partie par la rivière St-François et partie par le lac Aylmer ; au sud-ouest, par la ligne qui sépare le canton de Stratford d'avec le canton de Weedon et d'avec le canton de Lingwick, et la ligne qui sépare les rangs 2e, 3e, 4, 5e et 6e de Winslow-Sud d'avec le canton de Lingwick ; et au sud-est, par la ligne qui sépare le 2e rang d'avec le 1er rang de Winslow-Sud et de Winslow-Nord, jusqu'au lot No. 45 inclusivement ; et, encore au nord-est, par la ligne qui sépare le lot No. 45 d'avec le lot No. 44, dans les rangs 1er, 2e et 3e nord-ouest de Winslow ; et la ligne qui sépare le 1er rang nord-ouest d'avec le 2e rang nord-ouest de Winslow et encore au sud-est, par la ligne qui sépare les 2e, 3e, 4e, 5e, 6e, 7e et 8e de Winslow-Nord, d'avec le canton de Stratford.

———oOo———

Paroisse de St-Janvier.

Décret canonique du 19 octobre, 1866.

PROCLAMATION DU 4 FEVRIER, 1867.

Cette paroisse, située dans le comté de Wolfe, comprendra tout le canton de Weedon, d'une étendue de terre d'environ 10 milles de front sur 11 milles de profondeur, bornée comme suit : au nord-est, en partie par le canton de Garthby et en partie par le canton de Stratford ; au nord-ouest, par le canton de Ham-Sud ; au sud-ouest, par le canton de Dudswell ; et au sud-est, par le canton de Lingwick.

MOINS : *Cette partie comprise dans St-Joseph de Ham-Sud.*

———oOo———

Paroisse de St-Fortunat de Wolfestown.

Décret canonique du 3 décembre, 1871.

PROCLAMATION DU 13 AVRIL, 1872.

Les limites pour les fins paroissiales et municipales étant les mêmes, *voir* : proclamation de même date, page 618.

———oOo———

Parish of St. Gabriel de Stratford

Canonical decree of the 12th February, 1868.

PROCLAMATION OF THE 23rd JUNE, 1868.

Shall comprise an extent of territory of about 10 miles in front by about 9 miles in depth, bounded as follows ; on the north-east, by the line which separates the township of Stratford from the township of Price ; on the north west, partly by the river St. Francis and partly by lake Aylmer ; on the south-west, by the line which separates the township of Stratford from the township of Weedon and from the township of Lingwick, and the line which separates the ranges 2nd, 3rd, 4th, 5th and 6th, of South-Winslow from the township of Lingwick ; and on the south-east, by the line which separates the 2nd range from the 1st range of South-Winslow and of North-Winslow, as far as the lot No. 45 inclusive ; and, again on the north-east, by the line which separates the lot No. 45 from the lot No. 44, in the ranges 1st, 2nd and 3rd north-west of Winslow, and the line which separates the 1st range north-west from the 2nd range north-west of Winslow ; and, again on the south-east, by the line which separates the ranges 2nd, 3rd, 4th, 5th, 6th, 7th and 8th of North-Winslow, from the township of Stratford.

———oOo———

Parish of St. Janvier.

Canonical decree of the 19th October, 1866.

PROCLAMATION OF THE 4th FEBRUARY, 1867.

This parish, situate in the county of Wolfe, shall comprise the whole of the township of Weedon, an extent of territory of about 10 miles in front by 11 miles in depth, bounded as follows : on the north-east, partly by the township of Garthby and partly by the township of Stratford ; on the north-west, by the township of South-Ham ; on the south-west, by the township of Dudswell and on the south-east, by the township of Lingwick.

MINUS : *That part comprised in St. Joseph de Ham-Sud.*

———oOo———

Parish of St. Fortunat de Wolfestown.

Canonical decree of the 3rd December, 1871.

PROCLAMATION OF THE 13th APRIL, 1872.

The limits for parochial and municipal purposes being the same, *vide* : proclamation of same date, folio 618.

———oOo———

Paroisse de St-Josephde Ham-Sud.

Décret canonique du 28 mars, 1877.

PROCLAMATION DU 11 DÉCEMBRE, 1877.

Les limites pour les fins paroissiales et municipales étant les mêmes, *voir :* proclamation de même date, page 601.

———oOo———

Paroisse de N.-D. de Bonsecours de Stukely.

Décret canonique du 1er août, 1866.

Reconnue civilement par 24 V. c. 28.

Composée des quatorze dernier numéros de chacun des onze rangs du canton de Stukely.

———oOo———

Paroisse de St-Etienne de Bolton.

Décret canonique du 7 mars, 1872.

Reconnue civilement par 24 V. c. 28.

Comprend tout le canton de Bolton.

———oOo———

La paroisse de St-Francois-Xavier de Brompton.

Décrets canoniques des 1er octobre, 1885 et 8 juin, 1886.

PROCLAMATION DU 10 FÉVRIER, 1887.

Les limites paroissiales et municipales étant les mêmes, *voir* : proclamation de même date, page 668.

———oOo———

Paroisse de Ste-Anne de Danville.

Décret canonique du 20 décembre, 1867.

PROCLAMATION DU 23 JUIN, 1868.

Comprenant tout le canton de Shipton et partie du canton de Cleveland, comprenant une étendue de territoire d'environ 44,000 acres de superficie, bornée comme suit : au nord-est, par le canton de Wolton, St-George de Windsor ; au sud-ouest, par le canton de Cleveland ; et au nord-ouest, par le canton de Kingsey ; le dit territoire comprenant encore les lots 1, 2, 3, 4, 5, 6, 7, 8, 9, 10, 11, 12, 13, 14 et 15 du 9e rang du canton de Cleveland, joignant et aboutissant au sud-ouest du dit canton de Shipton, et formant une superficie d'environ 2,800 acres, plus ou moins.

———oOo———

Parish of St. Joseph de Ham-Sud.

Canonical decree of the 28th March, 1877.

PROCLAMATION OF THE 11th DECEMBER, 1877.

The limits for parochial and municipal purposes being the same, *vide :* proclamation of same date, folio 601.

———oOo———

Parish of N.-D. de Bonsecours de Stukely.

Canonical decree of the 1st August, 1866.

Civilly acknowledged by 24 V. c. 28.

Composed of the fourteen last numbers of each of the eleven ranges of the township of Stukely.

———oOo———

Parish of St. Etienne de Bolton.

Canonical decree of the 7th March, 1872.

Civilly acknowledged by 24 V. c. 28.

Comprises all the township of Bolton.

———oOo———

The parish of St Francois-Xavier de Brompton.

Canonical decree of the 1st October, 1885, and of the 8th June, 1886.

PROCLAMATION OF THE 10TH FEBRUARY, 1887.

The parochial and municipal limits being the same, *vide* : proclamation of same date, folio 668.

———oOo———

Parish of Ste-Anne de Danville.

Canonical decree of the 20th December, 1867.

PROCLAMATION OF THE 23RD JUNE, 1868.

Shall comprise all the township of Shipton and part of the township of Cleveland, including an extent of territory of about 44,000 acres in superficies, bounded as follows : on the north-east, by the township of Tingwick; on the south-east, by the township of Wotton, and St.George de Windsor : on the south-west ; by the township of Cleveland ; and on the north-west, by the township of Kingsey ; the said territory also comprising the lots Nos. 1, 2, 3, 4, 5, 6, 7, 8, 9, 10, 11, 12, 13, 14 and 15 in the 9th range of the township of Cleveland, joining and abutting on the south-west of the township of Shipton, and forming a superficie of about 2800 acres, more or less.

———oOo———

Paroisse deSt. Andred eSutton.

Décret canonique du 25 octobre, 1890.

Décret canonique du 16 septembre 1890.

PROCLAMATION DU 29 AVRIL, 1891.

Tout le territoire formé du township Sutton et comprenant tous les lots depuis le lot numéro un inclusivement jusqu'au lot numéro vingt-huit aussi inclusivement des rangs un, deux, trois, quatre, cinq, six, sept, huit, neuf, dix et onze du dix canton de Sutton ; lequel territoire est borné comme suit, savoir : au nord, par le canton de Brome, au sud par la ligne provinciale séparant le Canada des Etats-Unis de l'Amérique du Nord, à l'ouest, par le canton de Dunham et à l'est, par le canton de Potton.

La dite paroisse de Saint André de Sutton, dans le canton de Sutton, comté de Brome, comprend un territoire d'environ soixante-et-quatre mille six cent quatre-vingt acres, plus ou moins.

———oOo———

La paroisse de N.-D. des Bois de Chesham.

Décret canonique du 4 décembre, 1877.

PROCLAMATION DU 30 SEPTEMBRE, 1890.

Le territoire comprenant tout le canton de Chesham, borné comme suit, savoir : vers le nord, par le canton de Marston et par partie du canton de Clinton ; vers le sud, par la ligne limitative entre le Canada et les Etats-Unis d'Amérique ; vers l'est, par les cantons de Woburn de Clinton, par partie du canton de Marston et partie par la dite ligne limitaentre le Canada et les Etats-Uuis d'Amérique; enfin vers l'ouest, par les cantons d'Emberton et de Ditton et par partie du canton de Marston. La dite paroisse de Notre-Dame des Bois, dans le canton de Chesham, comté de Compton, comprend un territoire d'environ quarante-neuf mille six cent trente-et-un acres en superficie.

———oOo———

La paroisse de St Thomas de Compton.

Décret canonique du 6 octobre, 1890.

PROCLAMATION DU 9 JUIN, 1891.

Tout le territoire situé dans le canton de Compton qui comprend tous les lots depuis le lot numéro cinq inclusivement, jusqu'au lot numéro vingt-huit aussi inclusivement des premier, deuxième, troisième, quatrième, cinquième, sixième, septième, huitième, neuvième et dixième rangs du susdit canton de Compton, lequel territoire est borné com-

Parish of St. Andre de Sutton.

Canonical decree of the 25th October, 1890.

Canonical decree of the 16th September, 1890.

PROCLAMATION OF THE 29th APRIL, 1891

A territory composed of the township of Sutton and comprising all the lots from lot number one inclusively, as far as lot number twenty-eight also inclusively of the ranges one, two, three, four, five, six, seven, eight, nine, ten, and eleven of the said township of Sutton ; which territory is bounded as follows, to wit : to the north, by the township of Brome, to the south, by the provindial line dividing Canada from the United States of North America, to the west, by the township of Dunham and to the east, by the township of Potton.

The said parish of Saint André of Sutton, in the township of Sutton, county of Brome, comprising a territory of about sixty-four thousand six hundred and eighty acres, more or less.

———oOo———

The parish of N.-D. des Bois de Chesham.

Canonical decree of the 4th December, 1877.

PROCLAMATION OF THE 30th SEPTEMBER, 1890.

The territory compaising all the township of Chesham, bounded as follows, to wit : Towards the north, by the township of Marston and partly by the township of Clinton, towards the south, by the boundary line between Canada and United States of America; towards the east, by the township of Woburn, Clinton, partly by the township of Marston and partly by the said boundary line between Canada and the United States of Ameeica ; finally towards the west, by the township of Emberton and Ditton and partly by the tawnship of Marston. The said parish of Notre-Dame des Bois, in the township of Chesham, county of Compton, comprising a territory of about forty-nine thousand six hundred and thirty-one acres in superficies.

———oOo———

The parish of St. Thomas de Compton.

Canonical decree of the 6th October, 1890.

PROCLAMATION OF THE 9th JUNE, 1891.

All the territory situated in the township of Compton, which comprises all the lots from lot number five inclusively, as far as lot number twenty-eight also inclusively of the first, second, third, fourth, fifth, sixth, seventh eighth, ninth and tenth ranges of the aforesaid township of Compton, which territory is bounded as follows, to wit : to the north, by

me suit, savoir : au nord, par les cantons de Ascot et Eaton ; au sud, par le lot de terre numéro quatre de chacun des rangs un,deux, trois, quatre, cinq, six, sept, huit, neuf et dix du dit canton de Compton ; à l'est, par le canton de Clifton, et à l'ouest, par le canton ton de Clifton, et à l'ouest, par le canton de Hatley.

La dite paroisse de Saint Thomas formant un terrain d'environ quarante-cinq mille huit cent seize acres de terre en superficie plus la réserve ordinaire pour les chemins publics.

———oOo———

La paroisse de St-Olivier de Garthby.

Décret canonique du 30 juin, 1887.

PROCLAMATION DU 23 MAI, 1889.

Un territoire comprenant les rangs A, B, C, les premiers et seconds rangs sud ; les premiers, second et troisième rangs nord ; le reng du centre, le rang Longue Pointe, les lots numéros un jusqu'à et non compris le lot No. quinze de chacun des quatrième, cinquième, sixième et septième rang sud-est du dit canton de Garthby, lequel territoire est borné comme suit, savoir : vers le nord-ouest, partie par le canton de Wolfstown et partie par le canton de Garthby ; vers le sud-est, par le lac Aylmer ; vers le nord-est, par le canton de Garthby : vers le sud-ouest. par les cantons de Weedon et de Ham-Sud.

La dite paroisse de Saint Olivier de Garthby, formant un territoire comprenant une superficie de vingt-quatre mille huit cent vingt-cinq acres, plus ou moins.

———oOo———

La paroisse de St-Elie d'Orford.

Décret canonique du 8 février, 1889.

PROCLAMATION DU 27 MAI, 1889.

Le territoire comprenant tous les lots de terre connus et désignés comme suit, savoir :

1o. Tous les lots du cinquième rang du canton d'Orford, depuis le premier lot jusqu'au douzième lot inclusivemont.

2o. Tous les lots du sixième rang du dit canton, depuis le premier jusqu'au quatorzième lot inclusivement.

3o. Tous les lots du septième rang du dit canton, depuis le premier lot jusqu'au seizième lot inclusivement.

4o. Tous les lots du huitième rang du dit canton, depuis le premier lot jusqu'au huitième lot inclusivement, et depuis le lot quinze jusqu'au dix-septième lot inclusivement.

the townships of Ascot and Eaton ; to the south, by the lot of land number four of each of the ranges one, two, three, four, five, six, seven, eight, nine and ten of the said township of Compton ; to the east, by the township of Clifton and to the west, by the township of Hatley.

The said parish of Saint Thomas being a territory of above forty-five thousand eight hundred and sixteen acres of land in superficies, besides the usual allowance for highways.

———oOo———

The parish of St. Olivier de Garthby.

Canonical decree of the 26th June, 1887.

PROCLAMATION OF THE 23rd MAY, 1889.

A territory comprising ranges A, B, C, the first and second south ranges ; the first, second and third north ranges ; the range of the middle,the range Longue Pointe,the lots number one to the lot No. fifteen the last number not included, of each of the fourth, fifth, sixth and seventh south-east ranges of the said township of Garthby, which territory is bounded as follows, to wit : towards the north-west, partly by the township of Wolfston, and partly by the township of Garthby ; towards the south-east, by the lake Aylmer ; towards the north-east,by the township of Garthby ; towards the south-west, by the townships of Weedon and South-Ham.

The said parish of Saint Olivier de Garthby forming a territory comprising a superficies of twenty-four thousand eight hundred and twenty-five acres, more or less.

———oOo———

The parish of St. Elie d'Orford.

Canonical decree of the 18th February, 1889.

PROCLAMATION OF THE 27th MAY,1889.

The territory comprising all the lots of land known and designated as follows, to wit :

1o. All the lots of the fifth range of the township of Orford, from the first lot to the twelfth lot inclusive.

2o. All the lots of the sixth range of the said township,from the first to the fourteenth lot inclusively.

3o. All the lots of the seventh range of the said township, from the first lot to the sixteenth lot inclusive.

4o. All the lots of the eighth range of the said township, from the first lot to the eighth lot inclusive and from the fifteenth lot to the seventeenth lot inclusive.

5o. Tous les lots du neuvième rang, depuis le premier lot jusqu'au huitième inclusivement et le lot quinze jusqu'au dix-huitième lot inclusivement.

6o. Tous les lots du dixième rang depuis le premier jusqu'au neuvième lot inclusivement, et depuis le seixième lot jusqu'au dix-neuvième lot inclusivement.

7o. Tous les lots du onzième rang depuis le premier lot jusqu'au dixième lot inclusivement, et depuis le dix-septième lot jusqu'au lot vingt-et-un inclusivement.

8o. Tous les lots du douzième rang depuis le premier lot jusqu'au onzième lot inclusivement, et depuis le dix-hutième lot jusqu'au vingt-troisième lot inclusivement.

9o. Tous les lots du treizième rang depuis le premier lot jusqu'au douzième lot inclusivement, et depuis le lot dix-huit jusqu'au lot vingt-trois inclusivement.

10o. Tous les lots renversés des rangs A, B, du dit canton d'Orford, depuis le lot seize jusqu'au lot trente-trois inclusivement ; telle subdivision étant conforme au plan du canton de Orford, dressé par Jos. Pennoyer, A. P., et transmis au Département des Terres de la Couronne, le 25 mars, 1861.

La dite paroisse de Saint Elie d'Orford formant un territoire irrégulier d'environ trente-deux mille six cents acres, mesure anglaise.

———oOo———

La paroisse de St. Pierre de Ditton.

Décret canonique du 29 janvier, 1878.

PROCLAMATION DU 3 OCTOBRE, 1889.

Tout le territoire borné au nord par les cantons de Hampden et Marston, à l'ouest, par le canton de Newport, au sud, par le rang neuf du susdit canton de Ditton, à l'est, par les cantons de Chesham et Marston. Le dit territoire étant composé de tous les lots qui se trouvent dans les rangs un, deux, trois, quatre, cinq six, sept et huit du dit canton. La dite paroisse de Saint Pierre de Ditton comprendra une superficie de soixante et treize milles, plus ou moins.

———oOo———

La paroisse de St. Cajetan de Potton.

Décret canonique du 13 octobre, 1890.

PROCLAMATION DU 22 JANVIER, 1891.

Un territoire de figure irrégulière renfermant tous les lots du canton de Potton compris dans les rangs un, deux, trois, quatre cinque, six, sept, huit, neuf, dix et onze ; lequel territoire est borné comme suit, savoir:

5o. All the lots of the ninth range from the first lot to the eighth lot inclusive, and from the fifteenth lot to the eighteenth lot, inclusive.

6o. All the lots of the tenth range from the first lot to the ninth lot inclusive, and from the sixteenth lot to the nineteenth lot inclusive.

7o. All the lots of the eleventh range from the first lot to the tenth lot inclusive, and from the seventeenth lot to the twenty-first lot inclusive.

8o. All the lots of the twelfth range from the first lot to the eleventh lot inclusive, and from the eighteenth lot to the twenty-third lot inclusive.

9o. All the lots of the thirteenth range from the first lot to the twelfth lot inclusive, and from the eighteenth lot to the twenty-third lot inclusive.

10o. All the reversed lots of the ranges A, B, of the said township of Orford, from the sixteenth lot to the twenty-third lot inclusive ; Which subdivision being in conformity with the plan of the township of Orford, drawn by Jos. Pennoyer, P. S., and transferred to the Department of the Crown Lands, on the 25th March, 1861.

The said parish of Saint Elie d'Orford, forming an irregular territory of about thirty-two thousand six hundred acres, english measure.

———oOo———

The parish of St Pierre de Ditton.

Canonical decree of the 29th January, 1878.

PROCLAMATION OF THE 3rd OCTOBER, 1889.

All territory bounded on the north, by the townships of Hampden and Marston, on the west, by the township of Newport, on the south, by the ninth range of the aforesaid township of Ditton, on the east, by the townships of Chesham, and Marston. The said territory being composed of all the lot being in the first, second, third, fourth, sixth, seventh and eight ranges of the said township. The said parish of Saint Pierre de Ditton, shall compriso a superficies of seventy-three miles, more or less.

———oOo———

The parish of St. Cajetan de Potton.

Canonical decree of the 13th October, 1890.

PROCLAMATION OF THE 22nd JANUARY, 1891.

A territory of irregular outline including all the lots of the township of Potton situated in the ranges one, two, three, four, five, six, seven, eight, nine, ten and eleven ; which territory is bounded as follows, to wit : to the north,

au nord, par le canton de Bolton, au sud, par la ligne limitative entre le Canada et les Etats-Unis d'Amérique, à l'est, par le lac de Memphremagog, et à l'ouest, par le canton de Sutton.

La dite paroisse de Saint Cajetan de Potton forme un territoire contenant environ cinquante-neuf mille deux cents acres de terre en superficie.

——oOo——

La paroisse de Ste-Catherine de Hatly.

Décret canonique du 8 août, 1890.

PROCLAMATION DU 16 JANVIER, 1891.

Le territoire comprenant tout le canton de Hatley, moins les quatre premiers rangs du dit canton est borné comme suit, savoir : au nord, par le canton de Ascot, par la rivière de Magog et le petit lac Magog, au sud, par la ligne de division des lots numéros quatre et cinq des rangs un, deux, trois et quatre du canton de Hatley susdit et par les cantons de Barnston et Stanstead ; à l'est, par le canton de Compton et partie par la ligne de division des rangs quatre et cinq à Hatley susdit ; à l'ouest, par le canton de Magog et par le petit lac de Magog.

La dite paroisse de Sainte Catherine de Hatley formant un territoire d'environ cinquante-et-un mille acres en superficie.

——oOo——

La paroisse des Sts Anges de Ham.

Décret canonique du 27 mai, 1870.

PROCLAMATION DU 27 DÉCEMBRE, 1881.

Tous les lots du dixième rang du canton de Wolfestown, depuis le numéro un jusqu'au numéro vingt-huit, le premier et le dernier inclusivement.

Tous les lots du onzième rang du dit canton de Wolfestown, depuis le lot numéro un jusqu'au numéro vingt-six, le premier et le dernier inclusivement.

Tous les lots du onzième rang du dit canton de Wolfestewn, coupés obliquement par le chemin Gosford, depuis le premier jusqu'au cinquième, le premier et le dernier inclusivement.

Tous les lots des rangs A et B du chemin de Saint Philippe, dans le canton de Ham Nord, depuis le numéro un jusqu'au numéro quarante-sept, le premier et le dernier inclusivement.

Tous les lots numéros quinze, seize, dix-sept, dix-huit, dix-neuf, vingt, vingt-et-un, vingt-deux, vingt-trois, vingt-quatre, vingt-

by the township of Potton, to the south, by the boundary line between the Canada and United States of America, to the east, by the lake Memphremagog, and to the west, by the township of Sutton.

The said parish of Saint Cajetan de Potton being a territory containing about fifty-nine thousand and two hundred acres of land in superficies.

——oOo——

The parish of Ste. Catherine de Hatley.

Canonical decree of the 8th August, 1890.

PROCLAMATION OF THE 16TH JANUARY, 1891.

The territory comprising all the township of Hatley, the four first lots of the four first ranges excepted of the said township and is bounded as follows, to wit : to the north, by the township of Ascot, the river of Magog and the small lake of Magog to the south, by the division line between the lots numbers four and five of the ranges one, two, three and four of the township of Hatley aforesaid, and by the township of Barnston and Stanstead ; to the east, by the township of Compton and partly by the division line between the ranges four and five of Hatley aforesaid, to the west, by the township of Magog and by the small lake of Magog.

The said parish of Sainte Catherine of Hatley, forming a territory of about fifty-one thousand acres in superficies.

——oOo——

Tarish of Sts. Anges de Ham.

Canonical decree of the 27th May, 1870.

PROCLAMATION OF THE 27th DECEMBER, 1881.

All the lots of the tenth range of the township of Wolfestown, from number one to number twenty-eight, both inclusive.

All the lots of the eleventh range of the said township of Wolfestown, from the lot number one to the lot number twenty-six, both inclusive.

All the lots of the eleventh range of the said township of Wolfestown, cut obliquely by the Gosford road, from number one to number five, both inclusive.

All the lots of the ranges A and B of the Saint Philippe road, in the township of Ham Nord, from number one to number forty-seven, both inclusive.

All the lots number fifteen, sixteen, seventeen, eighteen, nineteen, twenty, twenty-one, twenty-two, twenty-three, twenty-four, twen-

cinq, vingt-six, vingt-sept et vingt-huit, dans chacun des rangs premier, second, troisième et quatrième du dit canton de Ham-Nord.

Tous les lots du cinquième rang de Ham-Nord, depuis le lot numéro vingt-trois, le premier et le dernier inclusivement.

Tous les lots du sixième rang de Ham-Nord, depuis le lot numéro quinze au lot numéro vingt-quatre, le premier et le dernier inclusivement.

Enfin le lot numéro quinze jusqu'au lot numéro vingt-cinq, dans chacun des rangs septième, huitième et neuvième, le premier et le dernier des dits lots dans chacun des dits rangs inclusivement.

Le tout est borné au nord-est, par le neuvième rang du dit canton de Wolfestown; au sud-est, partie par le canton de Garthby, partie par les lots numéros vingt-cinq, vingt-six, vingt-sept et vingt-huit du onzième rang du canton de Ham-Nord, et partie par les lots numéros quinze, seize, dix-sept, dix-huit, dix-neuf, vingt, vingt-et-un, vingt-deux, vingt-trois et vingt-quatre du dixième rang de Ham-Nord; au sud-ouest, par la ligne qui sépare les lots numéros quatorze et quinze dans chacun des rangs un, deux, trois, quatre, cinq, six, sept, huit et neuf du dit canton de Ham-Nord; et enfin au nord-ouest, par le canton de Tingwick, et par le canton de Chester-Ouest.

———oOo———

Paroisse de St-Camille.

Décret canonique du 21 mars, 1867.

PROCLAMATION DU 28 JUIN, 1867.

Comprenant certaines parties des cantons de Wotton, Stoke et Dudswell, comprendra une étendue de territoire d'environ 6½ milles de front sur environ 10 milles de profondeur, bornée comme suit: au sud-ouest, par la ligne qui sépare le 13e rang du 14e rang de Stoke, depuis le lot No. 1 jusqu'au No. 17 inclusivement; au sud-est, par la ligne qui separe le lot No. 17 du lot No. 18 du 14e rang du canton de Stoke et par la ligne qui sépare le 8e rang du 9e du canton de Dudswell; au nord-ouest, par la paroisse de Saint Hippolyte de Wotton, et la ligne qui sépare au sud-est, le 1er, le 2e et la moitié du 3e rang de la paroisse de St-Urbain de Windsor d'avec la partie adjacente du canton de St-Camille et d'avec le premier lot du 14e rang du canton de Stoke; au nord-est, par la ligne qui sépare les 9e, 10 et 11e rangs du canton de Dudswell, d'avec celui de Weedon, et les 9e, 10e,

ty-five, twenty-six, twenty-seven and twenty-eight, in each of the first, second, third and fourth ranges of the said township of Ham-North.

All the lots of the fifth range of Ham-North, from the lot number fifteen to the lot number twenty-three, both inclusive.

All the lots of the sixth range of Ham North, from the lot number fifteen to the lot number twenty-four, both inclusive.

And lastly, the lots from lot number fifteen to lot number twenty-five, both inclusive, in each of the seventh, eighth and ninth ranges.

The whole being bounded on the north-east, by the ninth range of the said township of Wolfestown; to the south-east, by the township of Garthby, partly by the lots numbers twenty-five, twenty-six, twenty-seven and twenty-eight, of the eleventh range of the township of Ham North, and partly by the lots numbers fifteen, sixteen, seventeen, eighteen, nineteen, twenty, twenth-one, twenty-two, twenty-three and twenth four, of the tenth range of Ham-North; to the south west, by the line which separates the lots numbers fifteen and sixteen, in each of the first, second, third, fourth, fifth, sixth, seventh, eighth and ninth ranges of the said township of Ham-North; and lastly, to the north-west, by the township of Tingwick, and by the township of West-Chester.

———oOo———

Parish of St. Camille.

Canonical decree of the 21st March, 1867.

PROCLAMATION OF THE 28th JUNE, 1867.

Comprising certain parts of the townships of Wotton, Stoke and Dudswell, shall comprise an extent of territory of about 6½ miles in front by about 10 miles in depth, bounded as follows: on the south-west, by the line which separates the 13th range from the 14th of the township of Stoke, from lot No. 1 to lot No. 17 inclusive; on the south-east, by the line which separates lot No. 17 from lot No. 18 of the 14th range of the township of Stoke, and by the line which separates the 8th range from the 9th of the township of Dudswell; on the north-west, by the parish of St. Hippolyte de Wotton and the line which separates on the south-east, the 1st, 2nd and the half of the 3rd range of the parish of Saint Urbain de Windsor from the adjacent part of the township of Saint Camille and from the first lot of the 14th range of the township of Stoke; on the north-east,

11e, 12e et 13e rangs du canton de Wotton, d'avec le canton de Ham-Sud, et la ligne qui sépare le 14e rang du canton de Wotton, d'avec le canton le Ham.

Annexion :

Décret canonique du 15 décembre, 1873.

PROCLAMATION DU 23 JUIN, 1879.

Tous les lots depuis le numéro soixante et cinq jusqu'au numéro soixante et seize, le premier et le dernier inclusivement, dans chacun des rangs deuxième, troisième, quatrième, cinquième et sixième et tous les lots depuis le numéro soixante et cinq à soixante et dix, tous deux inclusivement, dans le septième rang du canton de Wotton, de manière que la dite paroisse de Saint Camille, comprenne désormais le territoire et les lots suivants, savoir :

Premièrement.—De tout le canton de Saint Camile, sans exception.

Secondement.—De tous les lots depuis le numéro soixante-et-cinq jusqu'au numéro soixante-et-seize tous deux inclusivement, dans chacun des rangs deuxième, troisième, quatrième, cinquième et sixième du canton de Wotton, et de tous les lots depuis le numéro soixante-et-cinq jusqu'au numéro soixante-et-dix tous deux inclusivement, dans le septième rang du dit canton de Wotton.

Troisièmement.—De tous les lots dans le quatorzième rang du canton de Stoke, depuis le lot numéro un jusqu'au lot numéro dix-sept, tous deux inclusivement.

Quatrièmement.—De tous les lots dans les rangs dixième et onzième du canton de Dudswell, depuis le lot numéro six, jusqu'au lot numéro vingt-huit, dans chacun des dits deux rangs, ces deux lots inclusivement, et de tous les lots dans le neuvième rang du dit canton de Dudswell, depuis le lot numéro sept jusqu'au lot numéro vingt-huit, tous deux inclusivement.

Et la dite paroisse ainsi formée par l'annexion des dits lots de terre détachés de Saint Hippolyte de Wotton, sera bornée au sud-est, par la ligne qui sépare le huitième rang du neuvième rang du dit canton de Dudswell, et par la ligne de division entre les lots numéro dix-sept et dix-huit, dans le quatorzième rang du canton de Stoke ; au sud-ouest, par la ligne qui sépare le rang treizième du rang quatorzième du dit canton de Stoke, depuis le point de division des lots numéros dix-sept et dix-huit, jusqu'à la ligne sud-est du canton de Windsor, et aussi en partie par

by the line which separates the 9th, 10th and 11th ranges of the township of Dudswell, from that of Weedon, and the 9th, 10th, 11th, 12th and 13th ranges of the township of Wotton, from the township of South-Ham, and the line which separates the 14th range of the township of Wotton, from the township of Ham.

Annexation :

Canonical decree of the 15th December, 1873.

PROCLAMATION OF THE 23rd JUNE, 1879.

All the lots from number sixty-five to number seventy-six, both inclusive, in each of the second, third, fourth, fifth and sixth ranges of the township of Wotton, and of all the lots from number sixty-five to number seventy, both inclusive, in the seventh range of the said township of Wotton, so that the said parish of Saint Camille, will henceforth comprise and be composed of the following territory and lots, that is to say :

Firstly.—Of all the township of Saint Camille, without exception.

Secondly.—Of all the lots from number sixty-five to number seventy-six, both inclusive, in each of the second, third, fourth, fifth and sixth ranges of the township of Wotton, and of all the lots from number sixty-five to number seventy, both inclusive, in the seventh range of the said township of Wotton.

Thirdly.—Of all the lots in the fourteenth range of the township of Stoke, from lot number one to lot number seventeen, both inclusive.

Fourthly.—Of all the lots in the tenth and eleventh ranges of the township of Dudswell, from the lot number six to lot number twenty-eight, in each of the said two ranges, both lots inclusive, and of all the lots in the ninth range of the said township of Dudswell, from lot number seven to lot number twenty-eight, both inclusive.

And the said parish, thus formed by the annexation of the said lots of land detached from St. Hippolyte de Wotton, shall be bounded to the south-east, by the line which separates the eighth range from the ninth range of the said township of Dudswell, and by the division line between lots numbers seventeen and eighteen, in the fourteenth range of the township of Stoke ; to the south-west, by the line which separates the thirteenth range from the fourteenth range of the said township of Stoke, from the point of division of lots numbers seventeen and eigh-

la ligne nord-est du canton de Windsor, au nord-ouest, partie par la ligne sud-est du canton de Windsor, partie par la ligne qui sépare les lots numéros soixante-et-quatre et soixante-et-cinq dans chacun des rangs deuxième, troisième, quatrième, cinquième, sixième et septième du canton de Wotton, et partie par la ligne qui sépare le quatorzième rang du canton de Saint Camille, des quinzième et seizième rangs du dit canton de Wotton ; au nord-est, partie par le canton de Ham, partie par le canton de Ham-Sud, et partie par le canton de Weedon.

Paroisse de St. Edmond.

Décret canonique du 7 mars, 1872.

Proclamation du 26 octobre, 1882.

La paroisse de Saint Edmond,située partie dans le comté de Compton, et partie dans le comté de Stanstead ; bornée comme suit, savoir :

Au nord, partie par les lots No. 5, des rangs un, deux, trois et quatre de Hatley, partie par les lots No. 5, de tous les rangs du canton de Compton, partie par la ligne entre Clifton et Barford, et partie par le segment de la ligne nord de Barnston, compris entre le cordon des rangs 4 et 5 de Hatley, et la ligne entre Stanstead et Barnston ; au sud, partie par le cordon des rangs 9 et 10 de Barford, en front des lots Nos. 1, 2, 3, 4, 5 et 6, partie par le cordon des rangs 4 et 5 du dit canton de Barford, depuis le lot No. 7, inclusivement, jusqu'à la ligne entre Barford et Barnston, partie par le cordon des rangs 7 et 8 de Barnston,depuis la ligne en dernier lieu mentionnée, jusqu'au lot No. 8, inclusivement, et partie par le cordon des rangs 4 et 5, depuis le lot No. 7, inclusivement, jusqu'à la limite entre Barnston et Stanstead; à l'est, partie par la ligne de division entre cette paroisse et le canton de Clifton, partie par la ligne de division entre cette paroisse et le canton Hereford, et partie par la ligne qui divise les lots Nos. 6 et 7 dans les rangs 5, 6, 7, 8 et 9 de Barford ; et à l'ouest, partie par les Nos. 1, 2, 3 et 4 du 5e rang de Hatley, partie par la ligne qui divise cette paroisse du canton de Stanstead, et partie par les lots No. 7, des rangs 5, 6, 7 de Barnston.

teen, to the south-east line the township of Windsor, and also in part by the north-east line of the township of Windsor ; to the north-west,partly by the south-east line of the township of Windsor, partly by the line which separates the lots numbers sixty-four and sixty-five in each of the second, third, fourth, fifth, sixth and seventh ranges of the township of Wotton, and partly by the line which separates the fourteenth range of the township of Saint Camille, from the fifteenth and sixteenth ranges of the said township of Wotton ; to the north-east, partly by the township of Ham, partly by the township of South-Ham and partly by the township of Weedon.

Parish of St. Edmond.

Canonical decree of the 7th March, 1873.

Proclamation of the 23th October, 188?.

The parish of St. Edmond, situate partly in the county of Compton, and partly in the county of Stanstead bounded as follows, to wit.

On the north, partly by lots Nos. 5, of the ranges one, two, three and four, of Hatley, partly by lots Nos. 5, of all the ranges o the township of Compton, partly by the line between Clifton and Barford, and partly by the segment of the north alignment of Barnston, comprised between the division line of ranges 4 and 5 of Hatley, and the line between Stanstead and Barnston ; on the south, partly the division line of ranges 9 and 10, of Barford, in front of lots Nos. 1, 2, 3, 4, 5 and 6, partly by the division line of ranges 4 and 5, of said township of Barford, from lot No. 7 inclusively, to the line between Barford and Barnston, partly by the division line of ranges 7 and 8, of Barnston from the line lastly mentioned, to lot No. 8 inclusively, and partly by the division line of ranges 4 and 5, from lot No. 7, inclusively,to the limit between Barnston and Stanstead ; on the east, partly by the division line between that parish and the township of Clifton, partly by the division line between that parish and the township of Hereford, and partly by the line which divides the lots Nos. 6 and 7, in the ranges 5, 6, 7, 8 and 9 of Barford ; and on the west, partly by Nos. 1, 2, 3 and 4 of the 5th range of Hatley, partly by the line which divides that parish from the township of Stanstead, and partly by lots Nos. 7 of the ranges 5, 6 and 7 of Barnston.

La paroisse de St-Antoine de Lennoxville.

Décret canonique du 3 juillet, 1890.

PROCLAMATION DU 22 JANVIER, 1891.

Un territoire irrégulier qui comprend : 1o. Tous les lots depuis le lot numéro un, inclusivement, jusqu'au lot numéro quinze, aussi inclusivement, des rangs un, deux, trois, quatre et cinq du canton de Ascot ;

2. Tous les lots et partie de lots des premier, deuxième et troisième rangs situés à l'est de la rivière Saint François et compris entre celle-ci, la ligne latérale divisant le canton d'Eaton de celui d'Ascot susdit, et la ligne de division des lots numéros quinze et seize des rangs trois, deux et un d'icelui ;

3o. Tous les lots depuis le numéro un, inclusivement, jusqu'au lot numéro quatorze aussi inclusivement du sixième rang d'Ascot susdit, plus la partie du lot numéro quinze de ce même rang, s'étendant au nord et à l'est de la rivière de Saint François ;

4o. Tout les lots depuis le numéro huit, inclusivement, jusqu'au lot numéro douze, aussi inclusivement du septième rang et tous les lots depuis le lot numéro huit, inclusivement, jusqu'au lot numéro onze aussi inclusivement, du huitième rang du canton de Ascot susdit. Lequel territoire est borné comme suit, savoir ; au nord et au nord-ouest par la rivière de Saint François, par la ligne de division des lots numéros quinze et seize des rangs quatre, cinq et six et par partie de cette même ligne dans le troisième rang, par partie de la ligne de division des lots numéros quatorze et quinze du sixième rang, par la ligne de division des lots numéros douze et treize du septième rang et par celle des lots numéros onze et douze du huitième rang d'Ascot susdit, au sud, par le canton de Compton et par la ligne de division des lots numéros sept et huit des rangs sept et huit du canton de Ascot susdit, et partie par la rivière de Saint François, à l'est, par la ligne latérale divisant les cantons d'Eaton et d'Ascot, et à l'ouest, par partie des lignes de division des rangs six et sept, sept et huit, huit et neuf.

La dite paroisse de Saint Antoine de Lennoxville formant un territoire d'environ vingt cinq mille trois cent cinquante-quatre acres en superficie.

———oOo———

The parish of St-Antoine de Lennoxville.

Canonical decree of the 3rd July, 1890.

PROCLAMATION OF THE 22nd JANUARY, 1891.

A territory of irregular outline which includes : 1o. All the lots from lot number one, inclusively, as far as lot number fifteen, also inclusively, of the ranges one, two, three, four and five of the township of Ascot;

2o. All the lots and part of lots of the first, second and third ranges situated on the east side of the river Saint François, and situated between this river and the lateral line dividing the township of Eaton from Ascot aforesaid, and the division line between the lots number fifteen and sixteen of the ranges three, two and one hereof ;

3o. All the lots from the lot number one inclusively, as far as lot number fourteen, also inclusively, of the sixth range of Ascot aforesaid, and the part of lot number fifteen of the same range, extending to the north and east of the river Saint François ;

4o. All the lots from lot number eight, inclusively, as far as lot number twelve, also inclusively, of the seventh range, and all the lots from lot number eight, inclusively, as far as lot number eleven, also inclusively, of the eighth range of the township Ascot aforesaid. Which territory is bounded as follows, to wit : To the north and north-west by the river Saint François, by the division line between the lots numbers fifteen and sixteen of the ranges four, five and six and part of the same line in the third range, part of the division line of the lots numbers fourteen and fifteen of the sixth range, by the division line of the lots numbers twelve and thirteen of the seventh range, and by the division line of the lots numbers eleven and twelve of the eighth range of Ascot aforesaid, to the south, by the township of Compton and by the division line of the lots numbers seven and eighth of the ranges seven and eight of the township of Ascot aforesaid, and part by the river Saint François, to the east, by the lateral line dividing the townships of Eaton and Ascot, and to the west, by a part of the division lines of the ranges six and seven, seven and eight, eight and nine.

The said parish of Saint Antoine of Lennoxville being a territory of about twenty-five thousand, three hundred and fifty-four acres in superficies.

———oOo———

La paroisse de St-Patrice de Magog.

Décret canonique du 16 octobre, 1885.

PROCLAMATION DU 3 MAI, 1886.

Tout le territoire borné et décrit comme suit :

Premièrement. — Commençant à l'angle sud-est du canton de Magog, sur la ligne de division entre les rangs dix et onze de l'arpentage primitif du canton de Hatley ; de là se dirigeant nord soixante-et-quatorze degrés ouest (la variation de l'aiguille étant de quatorze degrés) sur la ligne de séparation entre les cantons de Magog et Stanstead, une distance de deux cent quarante et une chaînes ; de là allant sur la ligne de séparation entre les cantons de Magog et Stanstead, nord soixante-et-treize degrés, quinze minutes ouest, une distance de trois cent une chaînes, jusqu'au lac Memphrémagog ; puis de là suivant la côte est du lac Memphremagog jusqu'à la rivière Magog ; de là sur la rivière Magog, suivant la rive sud-est jusqu'à la ligne de division entre les dixième et onzième rangs de l'arpentage primitif du canton d'Hatley, la dite ligne séparant aujourd'hui le canton de Hatley du canton de Magog ; de là sud, treize degrés et trente minutes ouest, sur la ligne de division entre les cantons de Magog et Hatley, une distance de six cent trente-et-une chaînes jusqu'au point de départ. Le dit territoire tel que décrit comprenant les lots des rangs onze, douze, treize, quatorze, quinze, seize et dix-sept du canton autrefois d'Hatley, aujourd'hui formant partie du canton de Magog.

Secondement.—Partant de l'angle nord-ouest du canton de Magog, sur la ligne de division entre les rangs treize et quatorze de l'arpentage primitif du canton de Bolton ; de là, allant au sud, quinze degrés ouest sur la dite ligne, une distance de quatre cent quarante-six chaînes et cinquante mailles jusqu'à l'angle sud-ouest du canton de Magog, puis allant sud, soixante-et-quatorze degrés est sur la ligne de division entre les lots No. 14 et 15 des rangs quatorze et quinze de l'arpentage primitif du canton de Bolton, (la dite ligne divisant aujourd'hui le canton de Magog du canton de Bolton), une distance de quatre-vingt-sept chaînes et cinquante mailles jusqu'au lac Memphrémagog ; de là, vers le nord-est suivant la rive ouest du lac Memphrémagog jusqu'à la rivière de Magog; de là, vers le nord-est suivant la rive nord-ouest de la rivière de Magog jusqu'au petit lac Magog ; de là, vers le nord, suivant la rive ouest du petit lac Magog jusqu'à la ligne de division entre les cantons d'Orford et de Magog ; de là, enfin nord, soixante-et-qua-

The parish of St. Patrice de Magog.

Canonical decree of the 16th October, 1885.

PROCLAMATION OF THE 3rd MAY, 1886.

All the territory bounded and described as follows :

Firstly.—Commencing at the south-east angle of the township of Magog, on the division line between ranges ten and eleven of the original survey of the township of Hatley ; thence running north seventy-four degrees west (the variation of the compass being fourteen degrees) on the division line between the townships of Magog and Stanstead, a distance of two hundred and forty-one chains ; thence, running along the said division line between the townships of Magog and Stanstead, north, seventy-three degrees fifteen minutes west, a distance of three hundred and one chains to lake Memphremagog ; thence, following the east bank of lake Memphremagog to the Magog river ; thence on the Magog river following the south-east shore to the division line between the tenth and eleventh ranges of the original survey of the township of Hatley, the said line now separating the township of Hatley from the township of Magog ; thence, south, thirteen degrees and thirty minutes west, on the division line between the townships of Magog and Hatley, a distance of six hundred and thirty-one chains to the starting point. The said territory as described comprising the lots of ranges eleven, twelve, thirteen, fourteen, fifteen, sixteen and seventeen, of the township formerly of Hatley, now forming part of the township of Magog.

Secondly.—starting from the north-west angle of the township of Magog, on the division line between ranges thirteen and fourteen, of the original survey of the township of Bolton ; thence, running south, fifteen degrees west on the said line, a distance of four hundred and forty-six chains and fifty links to the south-west angle of the township of Magog ; thence,running south, seventy-four degrees east on the division line between lots Nos. 14 and 15 of ranges fourteen and fifteen of the original survey of the township of Bolton, (the said line now dividing the township of Magog from the township of Bolton), a distance of eighty seven chains and fifty links to lake Memphremagog ; thence, towards the north-east following the west shore of lake Memphremagog to Magog river ; thence, towards the north-east, following the north-west shore of the Magog river to little lake Magog ; thence towards the north following the west shore of little lake Magog, to the division line between the townships of Orford and Magog ; thence,

torze degrés ouest suivant la ligne qui sépare les dits cantons de Magog et Orford une distance de six cent quatre-vingt-neuf chaines, jusqu'à l'angle nord-ouest du canton de Magog au point de départ. Les courses sont magnétiques. Le dit territoire tel que circonscrit comprenant les quatorze premiers lots, du quatorzième et quinzième rang, plus tout l'espace de terrain compris dans les seizième, dix-septième, dix-huitième, dix-neuvième, vingtième, vingt-et-unième et vingt-deuxième rangs du canton primitif de Bolton formant aujourd'hui partie du canton de Magog. La première et deuxième partie de cette description formant un territoire mesurant en superficie trente-neuf milles cinq cents acres, plus ou moins.

———oOo———

Paroisse de St. Julien de Wolfestown.

Décret canonique du 22 janvier, 1875.

Proclamation du 22 octobre, 1878.

Tous les lots du premier rang du canton d'Irlande, depuis le lot numéro dix jusqu'au lot numéro vingt-huit inclusivement ; de tous les lots depuis le numéro six jusqu'au lot numéro vingt-huit inclusivement, dans chacun des premier, second et troisième rangs du canton de Wolfestown ; de tous les lots depuis le numéro un jusqu'au numéro vingt-huit inclusivement, dans le quatrième rang du dit canton de Wolfestown ; de tous les lots depuis le numéro quatorze jusqu'au numéro vingt-huit inclusivement, dans le cinquième rang du dit canton de Wolfestown ; de tous les lots depuis le numéro dix-sept jusqu'au numéro vingt-huit inclusivement, dans le sixième rang du dit canton de Wolfestown ; de tous les lots depuis le numéro dix-neuf jusqu'au numéro vingt-huit inclusivement, dans le septième rang du dit canton de Wolfestown ; de tous les lots depuis le numéro vingt-et-un jusqu'au numéro vingt-huit inclusivement, dans le huitième rang du dit canton de Wolfestown, et enfin de tous les lots depuis le numéro vingt-trois jusqu'au numéro vingt huit inclusivement, dans le neuvième rang du dit canton de Wolfestown, et que le tout est borné au nord-ouest, dans le premier rang du canton d'Irlande, par la ligne qui divise le lot numéro neuf d'avec le lot numéro dix ; et dans le canton de Wolfestown, dans les premier, second et troisième rangs, par la ligne qui divise dans chacun des dits rangs le lot numéro cinq d'avec le lot numéro six, et dans le quatrième rang par la ligne qui divise les cantons de Chester-Est et Halifax-Sud, d'avec le dit canton de Wolfestown ; dans le cinquième rang par la ligne qui divise le lot numéro treize

finally north, seventy-four degrees west following the line which separates the said townships of Magog and Orford a distance of six hundred and eighty-nine chains to the north-west angle of the township of Magog, the starting point. The courses are magnetic. The said territory as circumscribed comprises the first fourteen lots of the fourteenth and fifteenth range, as well as all the space of land comprised within the sixteenth, seventeenth, eighteenth, nineteenth, twentieth, twenty-first and twenty second ranges of the original township of Bolton, now forming part of the township of Magog. The first and second part of this description forming a territory, measuring in superficies thirty-nine thousand five hundred acres, more or less.

———oOo———

Parish of St. Julien de Wolfeston.

Canonical decree of the 22nd January, 1875.

Proclamation of the 22nd October, 1878.

All the lots of the first range of the township of Ireland, from lot number ten to lot number twenty-eight inclusive ; all the lots from number six to number twenty-eight inclusive, in each of the first, second and third ranges of the township of Wolfestown ; all the lots from number one to number twenty-eight inclusive, in the fourth range of the said township of Wolfestown ; all the lots from number fourteen to number twenty-eight inclusive, in the fifth range of the said township of Wolfestown ; all the lots from number seventeen to number twenty-eight inclusive, in the sixth range of the said township of Wolfestown ; all the lots from number nineteen to number twenty-eight inclusive, in the seventh range of the said township of Wolfestown ; all the lots from number twenty-one to number twenty-eight inclusive, in the eighth range of the said township of Wolfestown ; and lastley all the lots from number twenty-three to lot number twenty-eight inclusive, in the ninth range of the said township of Wolfestown, the whole being bounded to the north-west, in the first range of the township of Ireland, by the line which divides the lot number nine from the lot number ten, in the township of Wolfestown ; in the first, second and third ranges by the line which divides in each of the said ranges, the lot number five from the lot number six, and in the fourth range by the line which divides the townships of Chester-East and Halifax-South from the said township of Wolfestown, in the fifth range by the line which divides the lot number thirteen from the lot number fourteen, in the sixth range by the line of

d'avec le numéro quatorze ; dans le sixième rangs par la ligne de division entre les lots numéros seize et dix-sept, dans le septième rang par la ligne de division entre les lots numéros dix-huit et dix-neuf, dans le huitième rang par la ligne de division entre les lots numéros vingt et vingt-et-un, et enfin dans le neuvième rang par la ligne qui divise le lot numéro vingt-deux d'avec le lot numéro vingt trois ; au sud-ouest, par la ligne de division entre les quatrième et cinquième rangs du dit canton de Wolfestown, depuis le premier lot jusqu'au treizième lot inclusivement: entre les cinquième et sixième rangs du dit canton de Wolfestown, par la ligne de division des dits rangs depuis le lot numéro quatorze jusqu'au lot numéro seize inclusivement ; par la ligne de division entre les sixième et septième rangs du dit canton de Wolfestown, depuis le lot numéro dix-sept jusqu'au lot numéro dix-huit inclusivement ; par la ligne de division des septième et huitième rangs depuis le lot numéro dix-neuf jusqu'au numero vingt inclusivement; par la ligne de division entre les rangs numéros huit et neuf, depuis le lot numéro vingt-et-un jusqu'au numéro vingt-deux inclusivement, et enfin par la ligne de division entre les rangs numéros neuf et dix depuis le lot numéro vingt-trois jusqu'an lot numéro vingt-huit inclusivement ; au sud-est, par la ligne qui sépare les neuf premiers rangs du dit canton de Wolfestown d'avec celui de Garthby, au nord-est, par la ligne qui sépare le troisième rang d'avec le quatrième rang du canton de Wolfestown depuis le lot numéro un jusqu'au numéro cinq inclusivement, et par la ligne qui sépare le dit canton de Wolfestown d'avec le canton de l'Irlande, depuis le lot numéro six jusqu'au lot numéro neuf inclusivement, et enfin par la ligne qui divise le premier rang d'avec le second rang du dit canton d'Irlande, depuis le lot numéro dix jusqu'au lot numéro vingt-huit inclusivement.

———oOo———

La paroisse de St-Venant de Hereford.

Décret canonique du 14 septembre, 1889.

PROCLAMATION DU 8 JANVIER, 1890.

Tout le territoire borné comme suit,savoir: commençant à un point à l'angle sud-est du dit canton de Hereford, à l'intersection du cours d'eau appelé Hall's Stream, avec la ligne internationale entre le Canada et l'Etat du Vermont, un des Etats-Unis d'Amérique ; de là, courant vers le nord-est, en suivant la ligne internationale entre le Canada et l'Etat du New-Hampshire, un des Etats-Unis d'A-

division between the lots number sixteen and seventeen, in the seventh range by the line of division between the lots numbers eighteen and nineteen, in the eighth range by the line of division between the lots numbers twenty and twenty-one, in the ninth range by the line which divides the lot number twenty-two from the lot number twenty-three ; to the south-west, by the line of division between the fourth and fifth ranges of the said township of Wolfestown, from lot number one to lot number thirteen inclusive between the fifth and sixth ranges of the said township of Wolfestown, by the line of division of the said ranges from the lot number fourteen to the lot number sixteen inclusive, by the line of division between the sixth and seventh ranges of the said township of Wolfestown, from the lot number seventeen to the lot number eighteen inclusive, by the line of division of seventh and eighth ranges from the lot number nineteen to the lot number twenty inclusive, by the line of division between the ranges numbers eight and nine from the lot number twenty-one to the lot number twenty-two inclusive, and lastly by the line of division between the ranges numbers nine and ten from the lot number twenty-three to the lot number twenty-eight inclusive ; to the south-east, by the line which separates the first nine ranges of the said township of Wolfestown from the township of Garthby ; to the north-east, by the line which separates the third range from the fourth range of the township of Wolfestown, from the lot number one to the lot number five inclusive, and by the line which separates the said township of Wolfestown from the township of Ireland, from the lot number six to lot number nine inclusive ; and lastly by the line which divides the first range from the second range of the said township of Ireland, from the lot number ten to the lot number twenty-eight inclusive.

———oOo———

The parish of St-Venant de Hereford.

Canonical decree of the 14th September, 1889.

PROCLAMATION OF THE 8TH JANUARY, 1890.

All the territory bounded as follows : commencing at a point at the south-east angle of the said township of Hereford at the intersection of the water course called Hall's stream with the international line between Canada and the State of Vermont, one of the United States of America,thence running towards the north-east in following the international line between Canada and the State

mérique, jusqu'à la rencontre de cette ligne avec la ligne séparant le gore d'Hereford d'avec le canton d'Auckland ; de là, courant vers l'ouest dans la ligne de division entre le gore de Hereford et le canton de Hereford d'une part et le canton d'Auckland et celui de Clifton d'autre part, jusqu'à l'angle nord-ouest du lot quatorze *b* dans le onzième rang du canton de Hereford ; de là, courant vers le sud dans la ligne de division ouest du dit lot quatorze dans le dit onzième rang, jusqu'à la ligne de division entre les dixième et onzième rangs de Hereford ; de là, courant vers le sud dans la ligne de division ouest du lot quatorze dans le dixième rang jusqu'à la ligne de division entre les neuvième et dixième rangs ; de là, courant vers l'est dans la ligne de division entre les neuvième et dixième rangs jusqu'à l'angle nord-ouest du lot douze dans le neuvième rang ; de là, courant vers le sud dans la ligne de division ouest du lot douze jusqu'à la ligne de division entre les huitième et neuvième rangs ; de là, courant vers l'ouest, dans la ligne de division entre les huitième et neuvième rangs jusqu'à l'angle nord-ouest du lot treize dans le huitième rang ; de là, courant vers le sud dans la ligne de division ouest du lot treize dans le huitième rang jusqu'à la ligne de division entre les septième et huitième rangs; de là, courant vers le sud, dans la ligne de division ouest du lot treize dans le septième rang, jusqu'à la ligne de division entre les sixième et septième rangs ; de là, courant vers l'ouest dans la ligne de division entre les sixième et septième rangs jusqu'à l'angle nord-ouest du lot seize *a* dans le sixième rang ; de là, courant vers le sud dans la ligne de division ouest du lot seize *a* et dans la ligne de division ouest du lot seize *b* dans le sixième rang jusqu'à la ligne de division entre les cinquième et sixième rangs ; de là, courant vers le sud dans la ligne de division ouest du lot seize *b* et dans la ligne de division ouest du lot seize *a* dans le cinquième rang, jusqu'à la ligne de division entre les quatrième et cinquième rangs ; de là, courant vers le sud dans la ligne de division ouest du lot seize dans le quatrième rang jusqu'à la ligne de division entre les troisième et quatrième rangs ; de là, courant vers l'est dans la ligne de division entre les troisième et quatrième rangs jusqu'à l'angle nord-ouest du lot quatorze *a* dans le troisième rang ; de là, courant vers le sud dans la ligne de division ouest du lot quatorze *a* et dans la ligne de division ouest du lot quatorze *c* dans le troisième rang jusqu'à la ligne de division entre les deuxième et troisième rangs ; de là, courant vers le sud dans la ligne de division ouest du lot quatorze *b* et dans la ligne de division ouest du

of New Hampshire, one of the United States of America, to the meeting of this line with the line separating the gore of Hereford from the township of Auckland ; thence, running towards the west in the division line between the gore of Hereford and the township of Hereford on one part and the townships of Auckland and Clifton on the other part, to the north-west angle of the lot fourteen *b* in the eleventh range of the township of Hereford, thence running towards the south in the west division line of the said lot fourteen in the said eleventh range, to the division line between the tenth and eleventh ranges of Hereford ; thence, running towards the south in the west division line of the lot fourteen in the tenth range to the division line between the ninth and tenth ranges ; thence running towards the east in the division line between the ninth and tenth ranges to the north-west angle of the lot twelve in the ninth range ; thence, running towards the south in the west division line of the lot twelve to the division line between the eighth and ninth ranges ; thence running towards the west in the division line between the eighth and ninth ranges to the north-west angle of the lot thirteen in the eighth range ; thence running towards the south in the west division line of the lot thirteen in the eighth range, to the division line between the seventh and eighth ranges; thence, running towards the south in the west division line of the lot thirteen in the seventh range to the division line between the sixth and seventh ranges ; thence running towards the west in the division line between the sixth and seventh ranges to the north-west angle of the lot sixteen *a* in the sixth range ; thence, running towards the south in the west division line of the lot sixteen *a* and in the west division line of the lot sixteen *b* in the sixth range to the division line between the fifth and sixth ranges; thence, running towards the south in the west division line of the lot sixteen *b* and in the west division line of the lot sixteen *a* in the fifth range, to the division line between the fourth and fifth ranges ; thence, running towards the south in the west division line of the lot sixteen in the fourth range to the division line between the third and fourth ranges ; thence, running towards the east in the division line between the third and fourth ranges to the north-west angle of the lot fourteen *a* in the third range ; thence, running towards the south in the west division line of the lot fourteen *c* in the third range to the division line between the second and third ranges ; thence running towards the south in the west division line of the lot fourteen *b* and

lot quatorze *c* dans le deuxième rang jusqu'à la ligne entre le premier et le second rang ; de là, courant vers l'est par la ligne de division entre le premier et le deuxième rang, jusqu'à l'angle nord-ouest du lot douze *b* dans le premier rang ; de là, courant vers le sud, dans la ligne de division ouest du lot douze *b* et dans la ligne de division ouest du lot douze *a* dans le premier rang jusqu'à la ligne internationale entre le Canada et l'Etat du Vermont ; de là, courant vers l'est dans la ligne internationale entre le Canada et le dit Etat du Vermont jusqu'à la rencontre de cette ligne avec le cours d'eau appelé Hall's Stream, au point de départ. La dite paroisse de Saint Venant de Hereford formant un territoire d'environ trente-deux mille quatre-vingt-sept acres en superficie.

in the west division line of the lot fourteen *c* in the second range, to the line between the first and second ranges ; thence running towards the east, by the division line between the first and second ranges to the north-west angle of the lot twelve *b* in the first range ; thence, running towards the south in the west division line of the lot twelve *b* and in the west division line of the lot twelve *a* in the first range, to the international line between Canada and the State of Vermont ; thence, running towards the east in the international line between Canada and the said State of Vermont to the meeting of this line with the water course called Hall's stream, the starting point. The said parish of Saint Venant d'Hereford forming a territory of about thirty-two thousand and eighty seven acres in superficies.

APPENDICE

Montrant dans quelles paroisses civiles se trouve inclus le territoire des divers cantons de la Province de Québec

APPENDIX

Shewing within which civil parishes is comprised the territory of the several townships of the Province of Quebec.

ABERCROMBIE —En partie dans (Partly within) *St. Sauveur*, décret canonique, 1854 ; *Ste. Adèle*, 24 Vict. ch. 29, s. 26 ; *St. Hippolyte*, par (by) proclamation du 11 avril (April, 1870.

ABERDEEN.—

ABERFORD.—

ACTON.—En partie dans (Partly within) *St. André d'Acton* par (by) proclamation du 10 avril (April) 1862 ; *St. Théodore d'Acton*, proclamation du 10 avril (April) 1862 ; *St. Fulgence* proclamation du 19 décembre 1863 ; *Ste. Christine*, proclamation du 21 septembre, 1888 ; *St. Théodore d'Acton*, proclamation du 11 mars (March), 1890 ; *St. Nazaire d'Acton*, proclamation du 19 juillet (July), 1893.

ADDINGTON.—

ADSTOCK.—En partie dans (Partly within) *St. Ephrem de Tring*, proclamation du 15 septembre. 1866 ; *St. Evariste de Forsyth*, proclamation du 9 septembre, 1885 ; *St. Méthode d'Adstock*, proclamation du 22 février (February) 1894.

ALBANEL.—

ALBERT.—

ALDFIELD.—En partie dans (Partly within *Ste. Cécile de la Pêche*, proclamation du 8 août, (August), 1871.

ALLEYN.—

ALLUMETTES, ILE DES.—Dans (Within) *St. Alphonse de l'Isle des Allumettes*, décret canonique du 25 septembre, 1840.

ALTON.—Dans (Within) *St. Alban*, proclamation du 19 mars (March) 1860.

AMHERST.—

ANGERS.—

ARAGO.—

ARCHAMBAULT.—

ARMAGH.—En partie dans (Partly within) *St. Cajetan d'Armagh*, 45 Vict: ch. 41 ; *St. Philémon*, proclamation du 4 mai, 1892 ; *N. D. du Rosaire*, Mission.

ARMAND.—En partie dans (Partly within) *St. Honoré*, proclamation du 24 février (February) 1874 ; *St. Louis du Ha ! Ha !*, proclamation du 14 juillet (July) 1874.

ARNAUD.—

ARTHABASKA.—Partie dans (Partly within) *St. Christophe*, proclamation du 20 avril (April), 1853, proclamation du 9 mai, 1864 et proclamation du 22 février (February) 1894 ; *Ste. Sophie d'Halifax*, 22 Vict. ch. 67 et proclamation du 7 juin (June) 1859 ; *St Norbert*, proclamation du 19 janvier (January) 1860 ; *Ste. Victoire*, proclamation du 26 novembre 1868 et proclamation du 11 mars (March), 1889.

ARUNDEL.—

ASCOT—Partie dans (Partly within) *St-Jean Baptiste de Sherbrooke*, proclamation du 18 août (August) 1890 ; *St-Antoine de Lennoxville*, proclamation du 22 janvier (January), 1891.

ASHBURTON.—Dans (within) *N.-D. du Rosaire*, mission.

ASHFORD.—

ASHUAPMOUCHOUAN.—Partie dans (Partly within) *St. Prime*, 18 ; *St-Félicien*, Proclamation du 19 juin (June), 1885.

ASSEMETQUAGAN.—

ASTON et AUGMENTATION.—Partie dans (Partly within) *St-Léonard*, proclamation du 18 juillet (July), 1862 ; *St-Wenceslas*, proclamation du 18 juillet (July), 1862 ; *Ste-Eulalie*, proclamation du 18 juillet (July), 1862 ; proclamation du 26 mars (March), 1881 ; proclamation du 19 mars (March), 1883 ; *St-Célestin*, 27-28 Vict. ch. 63 ; *Bécancour*, 41 Vict. ch. 26 ; *St-Samuel*, 41 Vict. ch. 26 ; proclamation du 22 avril (April, 1892.

AUCKLAND.—Partie dans (Partly within) *St-Malo*, proclamation du 19 décembre, 1863 ; proclamation du 29 avril (April), 1891.

AUMOND.—

AWANTJISH.—Partie dans (Partly within) *St-Moïse*, proclamation du 24 février (February), 1874.

AYLMER.—Partie dans (Partly within) *St-Vital de Lambton*, 24 Vict. ch. 28 ; *St-Sébastien*, proclamation du 19 février (February), 1886.

AYLWIN.—

BABY.—

BAGOT.—Partie dans (Partly within) *St-Alphonse*, proclamation du 28 janvier (January), 1858; *N.-D de Laterrière*, proclamation du 8 mars (March), 1859 ; *St-Alexis*, proclamation du 23 aout (August), 1861.

BAILLARGEON.—

BARFORD.—Partie dans (Partly within) *St-Edmond*, proclamation du 26 octobre, 1882 ; *Ste-Suzanne de Boundary Line*, proclamation du 8 octobre, 1890.

BARNSTON.—Partie dans (Partly within) *St-Edmond*, proclamation du 26 octobre, 1882 ; *St-Herménégilde*, proclamation du 15 juillet (July), 1890 ; *Sacré-Cœur de Jésus*, proclamation du 4 mai, 1891 ; *Ste Suzanne de Boundary Line*, proclamation du 8 octobre, 1890.

BASKATONG.—

BEAUBIEN.—

BÉDARD.—

BÉGON.—Partie dans (Partly within) *St-Paul de la Croix*, proclamation du 8 septembre, 1870 ; *St-Eloi*, proclamation du 12 décembre, 1871 ; *Ste-Françoise*, proclamation du 6 décembre 1873 ; *St-Jean de Dieu*, proclamation du 17 décembre, 1871 ; *St-Clément*, proclamation du 11 janvier (January), 1882.

BELLEAU.—

BELLECHASSE.—

BERESFORD.—Dans (in) *Ste-Agathe*, proclamation du 17 août (August), 1875.

BERGERONNES.—

BIENCOURT.—

BIGELOW.—

BLAKE.—

BLANCHET.—

BLANDFORD.—Partie dans (partly within) *Ste Gertrude*, proclamation du 4 juillet (July), 1846 ; *St Louis de Blandford*, décret canonique du 11 juillet (July), 1848 ; *Ste Marie de Blandford*, proclamation du 8 août (August), 1871.

BOILEAU.—

BOIS.—

BOISCLAIR.—

BOLTON.—Partie dans (partly within) *St Etienne de Bolton*, 24 Vict. ch. 28 ; *St Edouard de Knowlton*, proclamation du 3 février (February), 1875.

BOTSFORD.—

BOUCHER.—

BOUCHETTE.—

BOURDAGES.—Partie dans (partly within) *St Cyrille de Lessard*, 31 Vict. ch. 28.

BOURGET.—

BOUTHILLIER.—

BOWMAN.—

BRANDON.—Partie dans (partly within) *St Félix de Valois*, décret canonique du 14 novembre, 1840 et du 6 septembre, 1844 ; *St Gabriel de Brandon*, proclamation du 17 février (February), 1853 ; *St Jean de Matha*, 32 Vict. ch. 47 et proclamation du 15 juin (June), 1880 ; *St Damien*, proclamation du 6 septembre, 1870.

BRASSARD.—Dans (In) *St Michel des Saints*, proclamation du 8 avril, 1884.

BREBEUF.—

BRISTOL.—Dans (In) *St Alexandre de Clarendon*, décret canonique du 29 septembre, 1840.

BROME.—Partie dans (partly within) *St François Xavier de Shefford*, proclamation du 20 mars (March) 1862 ; *St Edouard de Knowlton*, proclamation du 3 février (February), 1875.

BROMPTON.—Partie dans (partly in) *St François Xavier de Brompton*, proclamation du 10 février (February), 1887 ; *Ste Praxède*, proclamation du 27 janvier (January), 1890.

BROUGHTON.—Partie dans (partly within) *St Pierre de Broughton*, proclamation du 31 mai 1872 ; *St Sévérin*, proclamation du 22 janvier (January), 1873 ; *St Victor de Tring*, 38 Vict. ch. 31 ; *St Frédéric*, proclamation du 27 février (February), 1879 ; *Sacré Cœur de Jésus*, proclamation du 19 février (February), 1883 ; *Très St Cœur de Marie*, proclamation du 21 octobre, 1889.

BUCKINGHAM.—Partie dans (partly within) *L'Ange Gardien*, proclamation du 28 novembre, 1861 ; *St Grégoire de Nazianze*, 48 Vict. ch. 38.

BRYSON.—

BUCKLAND.—Partie dans (partly within) *St Lazare*, proclamation du 11 juillet (July), 1835 ; *St Léon de Standon*, proclamation du 26 février (February), 1872 et du 19 février (February), 1886 ; *St Malachie*, proclamation du 1 juin (June), 1874 ; *N. D. Auxiliatrice de Buckland*, 46 Vict. ch. 40 ; *St Damien*, proclamation du 1 septembre, 1890.

BULSTRODE ET AUGMENTATION.—Partie dans (partly within) *St Louis de Blandford*, décret canonique du 11 juillet (July), 1848 ; *St Valère de Bulstrode*, proclamation du 9 janvier (January) 1861 ; *Ste Eulalie*, proclamation du 18 juillet (July), 1862, du 26 mars (March) 1881, du 19 mars (March), 1883 et 59 Vict. ch. 8 ; *St Samuel*, 41 Vict. ch. 26 ; *Ste Anne du Sault*, proclamation du 15 octobre, 1888 ; *Ste Victoire*, proclamation du 28 mars (March), 1890 ; *N. D. du St Rosaire*, proclamation du 14 mars (March), 1894.

BUNGAY.—

BURY.—Partie dans (partly within) *St Louis de Westbury*, proclamation du 16 mai, 1890 ; *St Paul de Scotstown*, proclamation du 3 octobre, 1891.

CABOT.—Partie dans (partly within) *St Octave de Métis*, proclamation du 11 décembre, 1860 ; *Ste Angèle de Mérici*, proclamation du 18 mars (March), 1869 ; *St Moïse*, proclamation du 24 février (February), 1874.

CABANO.—Partie dans (Partly within)—*St-Louis du Ha ! Ha !*, proclamation du 14 juillet (July), 1874.

CAILLIERES.—Partie dans (Partly within) *St-Siméon*, proclamation du 23 juillet (July), 1869.

CALUMET, ISLE DU—Dans (In) *Ste-Anne du Grand Calumet*, décret canonique du 22 septembre, 1840.

CAMERON.—

CAMILLE, ST.—

CAMPBELL.—

CAP CHAT.—Partie dans (Partly within) *Ste-Anne des Monts*, proclamation du 8 mars (March), 1864 ; *St-Norbert du Cap Chat*, 29 Vict. ch. 52.

CAP DESROSIERS.—Partie dans (Partly within) *St-Alban*, proclamation du 16 septembre, 1878 et du 11 février (February), 1894 ; *St-Joseph de l'Anse aux Griffons*, proclamation du 26 mai, 1880.

CARLETON.—Dans (In) *St-Joseph de Carleton*, S. R. B. C. ch. 18.

CARIGNAN.—

CARON.—Partie dans (Partly within) *N.-D. d'Hébertville* proclamation du 12 octobre, 1868 ; *St-Jérome du Lac St-Jean*, 34 Vict. ch. 8.

CARTIER.—Partie dans (Partly within) *St-Come*, proclamation du 12 janvier, 1869.

CASGRAIN.—Dans (In) *St-Pamphile*, décret canonique du 10 octobre, 1868.

CASUPSCULL.—

CATHCART.—Partie dans (Partly within) *Bienheureux Alphonse de Rodriguez*, proclamation du 3 mai, (May), 1859 ; *St-Come*, proclamation du 12 janvier, 1869 ; *Ste-Emélie de l'Energie*, 47 Vict. ch. 43.

CAUCHON.—

CAWOOD.—
CAXTON ET AUGMENTATION.—Partie dans (Partly within) *St-Barnabé*, proclamation du 18 janvier, 1835 ; *St-Elie*, proclamation du 12 avril, (April) 1865 ; *St-Mathieu*, proclamation du 17 juillet, (July), 1876 ; *Ste-Anne d' Yamachiche*, 47 Vict, ch. 40.
CHABOT.—
CHAPAIS.—
CHAPLEAU.—
CHARLEVOIX.—Partie dans (Partly within) *St-Louis de Metabetchouan*, 34 Vict. ch. 8 ; *N.-D. du Lac St-Jean*, 34 Vict. ch. 8 ; *St-Francois de Sales*, Mission.
CHATHAM.—Partie dans (Partly within) *St-Philippe d'Argenteuil*, proclamation du 6 août, (August), 1861.
CHAUVEAU.—
CHAVIGNY.
CHENIER (ARTHABASKA).—Partie dans (Partly within) *St-Paul de Chester*, proclamation du 19 juin, (June) 1879 et du 18 janvier, (January), 1889 ; *St-Rémi de Tingwick*, proclamation du 10 novembre, 1881.
CHENIER RIMOUSKI.—
CHERBOURG.—Partie dans (Partly within) *Ste-Félicite*, proclamation du 25 juin, (June), 1870.
CHERTSEY.—Partie dans (Partly within) *St. Théodore*, décret canonique du 6 août (August), 1866 et 24 Vict. ch. 28.
CHESHAM.—Dans (In) *N. D. des Bois de Chesham*, proclamation du 30 septembre (September), 1890.
CHESTER.—Partie dans (Partly within) *St. Norbert d'Arthabaska*, proclamation du 19 janvier (January), 1860 ; *Ste. Hélène*, proclamation du 18 décembre (December), 1860 ; *St Paul de Chester*, proclamation du 17 juillet (July), 1861.
CHICHESTER.—
CHICOUTIMI.—Partie dans (Partly within) *St. François-Xavier de Chicoutimi*, proclamation du 17 octobre (October), 1859 ; *N. D. de Laterrière*, proclamation du 8 mars (March), 1859 ; *St. Dominique de Jonquières*, 34 Vict. ch. 8.
CHILTON.—
CHRISTIE.—
CHURCH.—
CLAPHAM.
CLARENDON.—Dans (In) *St. Alexandre de Clarendon*, décret canonique du 29 septembre (September), 1840.
CLEVELAND.—Partie dans (Partly within) *Ste. Anne de Danville*, proclamation du 23 juin (June), 1868 ; *Ste. Bibiane de Richmond*, proclamation du 27 janvier (January), 1891.
CLIFTON.—Partie dans (Partly within) *Ste. Hedwidge*, proclamation du 7 juillet (July), 1865 ; *St. Malo*, proclamation du 29 avril (April), 1891.
CLINTON.—Partie dans (Partly within) *St. Zénon de Piopolis*, proclamation du 8 octobre (October), 1890.
CLORIDORME.—
CLYDE.—
COLBERT.
COLERAINE.—Dans (In) *St. Désiré du Lac Noir*.
COMPTON.—Partie dans (Partly within) *St. Edmond*, proclamation du 26 octobre (October), 1882 ; *St. Thomas de Compton*, proclamation du 9 juin (June), 1891.
COX.—Partie dans (Partly within) *St. Bonaventure de Hamilton*, S. R. B. C. ch. 18 ; *N. D. de Paspébiac*, S. R. B. C. ch. 18 ; *St Etienne de New-Carlisle*, proclamation du 9 avril (April), 1889.
CRANBOURNE.—Partie dans (Partly within) *Ste. Germaine du Lac Etchemin*, 34 Vict. ch. 8 ; *St. Léon de Standon*, proclamation du 26 février (February), 1872 et du 19 février (February), 1886.
CRESPIEUL.—
DAAQUAM.—
DABLON.—Partie dans (Partly within) *St. François de Salles*, Mission, *St. Thomas d'Aquin*, Mission.
DALIBAIRE.—
DE BEAUJEU.—
DE CALONNES.—Partie dans (Partly within) *St. Alexis*, proclamation du 30 novembre (November), 1874.

DELISLE.—
DE MAISONNEUVE.—
DEMERS.—Partie dans (Partly within) *St. Honoré*, proclamation du 24 février (February 1874 ; *St. Hubert*, proclamation du 5 juin, (June), 1886.
DEMEULLES.—Dans (In) *St. Félicien*, proclamation du 19 juin (June), 1885.
DE MONTS.—
DENHOLME.—
DENONVILLE.—Partie dans (Partly within) *St. Paul de la Croix*, proclamation du 8 septembre (September), 1870 ; *St. Clément*, proclamation du 11 janvier (January) 1882.
DENOUE.—
DE QUEN ET AUGMENTATION.—Partie dans (Partly within) *St. François de Salles*, mission ; *St Thomas d'Aquin*, mission.
DERRY.—
DE SALABERRY.—
DE SALLES.—
DESAULNIERS.—
DIONNE.—Dans (In) *St. Pamphile*, décret canonique du 10 octobre (October), 1868.
DITCHFIELD.—
DITTON.—Partie dans (Partly within) *St. Pierre de Ditton*, proclamation du 3 octobre, (October), 1889 ; *La Décollation de St. Jean-Baptiste*, proclamation du 18 août (August), 1890.
DONCASTER.—Partie dans (Partly within) *Ste. Agathe*, proclamation du 17 août (August) 1875 ; *Ste. Lucie*, mission.
DORION.—
DORSET.—Partie dans (Partly within) *St Evariste de Forsyth*, proclamation du 9 septembre (September) 1885 ; *St. Sébastien*, proclamation du 19 février (February), 1886.
DOUGLAS.—Partie dans (Partly within) *St. Patrice de Douglastown*, S. R. B. C. ch. 18 ; *St. Albert de Gaspé*, proclamation du 21 juin (June), 1875.
DUCHESNAY.—
DUCREUX.—
DUDLEY.—
DUDSWELL.—Partie dans (Partly within) *St. Camille*, proclamation du 28 juin (June), 1867 ; *St. Louis de Westbury*, proclamation du 16 mai (May) 1890 ; *St. Adolphe de Dudswell*, proclamation du 19 novembre (November), 1891.
DUFFERIN.—Partie dans (Partly within) *St. Félicien*, proclamation du 19 juin (June), 1885.
DUHAMEL.—
DUMAS.—
DUNDEE.—Partie dans (Partly within) *Ste. Agnès*, proclamation du 10 mai (May), 1864.
DUNHAM.—Partie dans (Partly within) *Ste. Croix*, proclamation du 16 février (February), 1877 et du 16 juillet (July), 1883 ; *Ste. Rose de Lima de Sweetsburg*, proclamation du 11 juillet (July), 1877 ; *St. François d'Assise de Frelighsburg*, proclamation du 29 mai (May), 1894.
DUQUESNE.—Partie dans (Partly within) *St. Valérien*, proclamation du 19 juin (June), 1885.
DURHAM.—Partie dans (Partly within) *St. Pierre de Durham*, proclamation du 25 août (August), 1862 ; *St. Fulgence de Durham*, proclamation du 19 décembre (December),1863.
DUROCHER.—
DUVAL.—
EARDLEY.—Partie dans (Partly within) *St-Paul d'Aylmer*, décret canonique du 3 octobre (October), 1840 ; *Ste-Cécile de la Pêche*, proclamation du 8 août (August), 1871.
EATON.—Partie dans (Partly within) *St-Camille de Cookshire*, proclamation du 27 janvier (January), 1891.
EGAN.—
ELGIN.—Partie dans (Partly within) *St-Joseph*, proclamation du 10 mai, 1864.
ELY.—Partie dans (Partly within) *St-Jean Baptiste de Roxton*, proclamation du 28 novembre (November), 1861 ; *St-Joseph d'Ely*, proclamation du 28 février (February), 1865 ; *Ste-Christine*, proclamation du 21 septembre (September), 1888.
EMBERTON.—Dans (In) *La Décollation de St. Jean Baptiste*, proclamation du 18 août (August), 1890.
ESCOUMAINS.—
ESHER.—
ESTCOURT.—
FABRE.—

FALARDEAU.—
FARNHAM.—Partie dans (Partly within) *St-Romuald*, proclamation du 14 juillet (July), 1854 ; *N.-D. de Granby*, proclamation du 14 juin (June), 1860 ; *St-François-Xavier de Shefford*, proclamation du 20 mars (March) ; *St-Vincent*, proclamation du 4 février (February) 1874 ; *St-Alphonse*, proclamation septembre (September), 1876 ; *Ste-Sabine*, proclamation du 16 décembre (Decembe , 1893.
FERLAND.—
FLAHAUT.—
FLYNN.—
FORSYTH.—Partie dans (Partly within) *St-Evariste de Forsyth*, proclamation du 9 septembre (September,) 1885.
FORTIN.—
FOURNIER.—Partie dans (Partly within) *St-Aubert*, 20 Vict. ch. 137 et proclamation du 1 mai (May), 1877 ; *St-Cyrille de Lessard*, proclamation du 20 janvier (January), 1890.
FOX.—Dans (In) *St Martin de la Rivière-au-Renard* S. R. B. C. ch. 18.
FRAMPTON.—Partie dans (Partly within) *St-Edouard de Frampton*, proclamation du 11 mai (May), 1858 ; *St-Léon de Standon*, proclamation du 26 février (February), 1852 et du 19 février (February) 1886 ; *St-Malachie*, proclamation du 1 juin (June), 1874.
FRANKLIN.—Partie dans (Partly within) *St-Antoine Abbé*, proclamation du 8 juin (June), 1860; et du 12 juillet (July), 1870.
FLEURIAU.—Partie dans (Partly within) *Ste-Angèle de Mérici*, proclamation du 18 mars (March), 1869 ; *St-Gabriel*, proclamation du 6 décembre (December), 1873.
GAGNON.—
GALT.—
GARNEAU.—Dans (In) *Ste-Perpétue*, d canonique du 10 octobre, 1868.
GARTHBY.—Partie dans (Partly with *Olivier de Garthby*, proclamation du 23 mai (May), 1889 ; *Ste-Luce de D'Israëli*, proc m du 29 avril (April), 1890.
GASPÉ BAIE NORD.—Partie dans (Partly within) *St-Albert de Gaspé*, proclamation du 21 juin (June), 1875.
GASPÉ BAIE SUD.—Dans (In) *St-Albert de Gaspé*, proclamation du 21 juin (June), 1875.
GAUTHIER.—
GAYHURST.—Partie dans (Partly within) *St. Sébastien d'Aylmer*, proclamation du 19 février (February), 1886.
GENDREAU.—
GODMANCHESTER.—Partie dans (Partly within) *St-Anicet*, décret canonique du 26 mai (May 1827 et 18 Vict. ch. 100. s. 33, § 11 ; *St-Stanislas de Kostka*, proclamation du 14 juil (July) 1857 ; *St-Joseph*, proclamation du 10 mai (May), 1864, *Ste-Agnès*, proclamation du 10 mai (May), 1854 ; *Ste-Barbe*, proclamation du 12 juin (June) 1882 et 49-40 Vict. ch. 59.
GORE.—
GOSFORD.—Dans (In) *St-Raymond*, proclamation du 11 décembre (December), 1845.
GOYNISH.—
GRANBY.—Partie dans (Partly within) *Ste-Cécile de Milton*, proclamation du 11 juillet (July), 1856 ; *N.-D. de Granby*, proclamation du 14 juin (June), 1860 ; *St-François Xavier de Shefford*, proclamation du 20 mars, (March), 1862 ; *Ste-Pudentienne*, proclamation du 24 février (February) 1874 ; *St-Alphonse*, proclamation du 21 juin (June), 1875.
GRANDISON.—
GRANTHAM.—Partie dans (Partly within) *St Germain de Grantham*, proclamation du 6 septembre, (September), 1856 ; *St-Frédéric de Drummondville*, proclamation du 6 septembre (September), 1856 ; *St Eugène de Grantham*, proclamation du 27 février (February) 1882 ; et du 6 février (February) 1891 ; *St-Majorique*, proclamation du 17 septembre (September), 1883 ; *St-Nazaire d'Acton*, proclamation du 19 juillet (July) 1893.
GRENVILLE ET AUGMENTATION.—
GUIGUES.—
HALIFAX.—Partie dans (Partly within) *St-Ferdinand*, proclamation du 7 juin (June), 1858 ; *Ste-Sophie*, proclamation du 7 juin (June), 1858 ; *St-Norbert d'Arthabaska*, proclamation du 19 janvier (January), 1860 ; *St-Pierre Baptiste*, proclamation du 11 avril (April), 1887.
HAM (N).—Partie dans (Partly within) *St-Joseph de Ham-Sud*, proclamation du 11 décembre (December), 1877 ; *Ste-Anges de Ham*, proclamation du 27 décembre (December), 1881; *St-Adrien de Ham*, proclamation du 17 janvier (January), 1891.
HAM-SUD.—Partie dans (Partly within) *St Joseph de Ham-Sud*, proclamation du 11 décembre (December), 1877.

HAMILTON.—Partie dans (Partly within) *St-Bonaventure de Hamilton*, S. R. B. C. ch. 18 ; *St-Charles de Caplan*, proclamation du 20 décembre (December) 1872.
HAMPDEN.—Dans (In) *St-Paul de Scotstown*, proclamation du 3 octobre (October), 1891.
HARRINGTON ET AUGMENTATION.—
HARTWELL.—Partie dans (Partly within) *St-Félix de Valois*, proclamation du 21 octobre (October), 1880.
HARVEY.—Dans (In) *St-Fulgence*, 34 Vict. ch. 8.
HAVELOCK.—
HATLEY.—Partie dans (Partly within) *St-Edmond*, proclamation du 26 octobre (October), 1882 ; *Ste-Catherine de Halley*, proclamation du 16 janvier (January), 1891.
HÉBERT.—
HEMMINGFORD.—Partie dans (Partly within) *St-Antoine Abbé*, proclamation du 8 juin (June), 1860.
HEREFORD ET AUGMENTATION.—Partie dans (Partly within) *St-Venant*, proclamation du 8 janvier (January) 1890 ; *St Herménégilde*, proclamation du 15 juillet (July), 1890.
HINCHINBROOKE.—Partie dans (Partly within) *St-Patrice de Hinchinbrooke*, décret canonique du 26 décembre, 1840 ; *St-Joseph*, proclamation du 10 mai (May), 1864.
HINCKS.—
HOCQUART.—Partie dans (Partly within) *St-Clément*, proclamation du 11 janvier, (January), 1882 ; *St-Cyprien*, proclamation du 10 février, (February) 1887 ; *St-Hubert*, proclamation du 22 avril, (April), 1892.
HOPE.—Partie dans (Partly within) *N.-D. de Paspebiac*, S. R. B. C. ch. 18 ; *St-George de Port Daniel*, S. R. B. C. ch. 18 ; *St-Godefroi*, proclamation du 10 février, (February), 1874.
HORTON.—Partie dans (Partly within) *St Valère de Bulstrode*, proclamation du 9 janvier, (January), 1861 ; *Ste Eulalie*, 27-28 Vict. ch. 63 ; *St-Samuel*, 41 Vict. ch. 26 et proclamation du 22 avril, (April), 1892 ; *Ste-Clothilde de Horton*, proclamation du 7 décembre, (December), 1882.
HOWARD.—
HUDDERSFIELD.—
HULL.—Partie dans (Partly within) *St-Paul d'Aylmer*, décret canonique du 3 octobre, (October), 1840 ; *St-Etienne de Chelsea*, proclamation du 29 août, (August), 1861.
HUMQUI.—Partie dans (Partly within) *St Joseph Benoît Labre*, proclamation du 20 mai, (May), 1890.
HUNTERSTOWN.—Partie dans (Partly within) *St-Paulin*, proclamation du 6 juillet, (July), 1848; *St-Alexis*, proclamation du 30 novembre, 1874 et du 17 février, (February), 1887.
IBERVILLE.—
INVERNESS.—Partie dans (Partly within) *Ste-Anastasie de Nelson*, proclamation du 25 septembre, (September), 1877 ; *St Pierre Baptiste*, proclamation du 21 avril, (April), 1887.
IRELAND.—Partie dans (Partly within) *St Julien de Wolfestown*, proclamation du 22 octobre, (October), 1878.
IXWORTH.—Partie dans (Partly within) *St Onésime*, proclamation du 13 mai, (May), 1859.
JERSEY.—Partie dans (Partly within) *St Côme de Kennebec*, proclamation du 27 juin, (June), 1889 ; *St Théophile*, proclamation du 22 mars, (March), 1893 ; *St George*, proclamation du 3 novembre, 1893.
JOLIETTE.—Partie dans (Partly within) *Ste Emélie de l'Energie*, 47 Vict. ch. 43.
JOLY.—
JONQUIERES.—Partie dans (Partly within) *St Francois Xavier de Chicoutimi*, proclamation du 17 octobre, (October), 1859 ; *St Dominique*, 34 Vict. ch. 8.
KEGASHKA.—
KENOGAMI.—
KENSINGTON.—
KIAMIKA.—
KILDARE ET AUGMENTATIONS.—Partie dans (Partly within) *St Ambroise de Kildare*, proclamation du 10 juillet, (July), 1843 ; *Bienheureux Alphonse de Rodriguez*, proclamation du 3 mai, (May), 1859 ; *St Liguori*, proclamation du 22 juin, (June), 1880.
KILKENNY.—Partie dans (Partly within) *St Théodore de Chertsey*, décret canonique du 6 août, (August), 1866 et 24 Vict. ch. 28 ; *St Hippolyte*, proclamation du 11 janvier, (January), 1870 ; *St Liguori*, proclamation du 22 juin, (June), 1880 ; *St Calixte*, proclamation du 29 septembre, (September), 1880 ; *Ste Julienne*, proclamation du 10 février, (February), 1887.

KINGSEY.—Partie dans (Partly within) *St Félix de Valois*, proclamation du 16 janvier (January), 1860 ; *Ste Elizabeth de Warwick*, proclamation du 19 février, (February), 1888; *St Aimé de Kingsey*, proclamation du 28 mai, (May), 1886.

LABARRE.—Partie dans (Partly within) *N.-D. d'Hébertville*, proclamation du 12 octobre, (October), 1868 : *St Joseph d'Alma*, proclamation du 13 août, (August, 1884 ; *St Bruno*, Mission.

LABELLE.—

LABROSSE.—

LACOSTE.—

LAFLECHE.—

LAFONTAINE.—Dans (In) *Ste Perpétue*, décret canonique du 10 octobre, (October), 1868.

LAFORCE.—

LALLEMAND.—

LAMBTON.—Dans (In) *St Vital de Lambton*, 24 Vict. ch. 28.

LA MINERVE.—

LANGELIER.—

LANGEVIN.—Dans (In) *Ste Justine*, proclamation du 10 mai, (May), 1890.

LAROCQUE.—

LARTIGUE.—

LARUE.

LASALLE.—

LATERRIERE.—Partie dans (Partly within) *N.-D. de Laterrière*, proclamation du 8 mars, (March), 1859 ; *St Dominique de Jonquières*, 34 Vict. ch. 8.

LATHBURY.—

LAURE.—

LAVAL.—

LAVERLOCHERE.—

LAVERRIERE.—

LAVIOLETTE.—

LEEDS.—Partie dans (Partly within) *Ste Agathe*, proclamation du 15 janvier, (January), 1857.

LEJEUNE.—Dans (In) *Ste Thècle*, proclamation du 23 septembre, (September, 1874.

LENEUF.—

LEPAGE.—Partie dans (Partly within) *St Benoit Joseph Labre*, proclamation du 20 mai, (May), 1890.

LESAGE.—

LESLIE.—

LESSARD.—Partie dans (Partly within) *St Cyrille de Lessard*, 31 Vict. ch. 28.

LETELLIER.—

LINGWICK.—Partie dans (Partly within) *St Paul de Scotstown*, proclamation du 3 octobre (October), 1891.

LINIERE.—Partie dans (Partly within) *St Côme de Kennebec*, proclamation du 27 juin, (June), 1889 ; *St Théophile*, proclamation du 22 mars, (March), 1893.

LITCHFIELD.—Dans (In) *St Alexandre de Clarendon*, décret canonique du 29 septembre, (September), 1840.

LOCHABER ET AUGMENTATION.—Partie dans (partly within) *St Jean l'Evangéliste*, proclamation du 9 décembre (December), 1887.

LORANGER.—

LORRAIN.—

LOUISE.—

LOW.—

LUSSIER.—

LYNCH.—

LYTTON.—

MADDINGTON.—Parti dans (partly within) *Ste Gertrude*, proclamation du 4 juillet (July), 1846; *St Louis de Blandford*, décret canonique du 11 juillet, 1848 ; *Ste Marie de Blandford*, proclamation du 8 août (August), 1871 et du 7 février (February), 1889 ; *St Sylvère*, proclamation du 7 octobre (October), 1887 ; *Ste Anne du Sault*, proclamation du 15 octobre (October), 1888.

MAGOG.—Dans (In) *St Patrice de Magog*, proclamation du 3 mai (May), 1886.

MAILLOUX.—Partie dans (partly within) *N. D. Auxiliatrice de Buckland*, 46 Victoria ch. 40 ; *St Philémon*, proclamation du 4 mai (May), 1892.

MALAKOFF.—
MALBAIE.—Partie dans (partly within) *St Pierre de la Malbaie*, S. R. B. C. ch. 18 ; *St Georges, de la Malbaie*, proclamation du 28 septembre, 1881.
MALHERBES.—
MALHIOT.—
MANICOUAGAN.—
MANIWAKI.—
MANN.—Partie dans (partly within)
MANSFIELD.—
MARCHAND.—
MARIA.—Partie dans (partly within) *St Joseph de Carleton*, S. R. B. C. ch. 18 ; *Ste Brigitte de Maria*, S. R. B. C. ch. 18.
MARLOW.—Partie dans (partly within) *St Théophile*, proclamation du 22 mars (March), 1893.
MARMIER.—
MARSTON.—Partie dans (partly within) *St Zénon de Piopolis*, proclamation du 8 octobre (October), 1890.
MASHAM.—Partie dans (partly within) *Ste Cécile de la Pêche*, proclamation du 8 août (August) 1871.
MASSÉ.—Partie dans (partly within) *St Gabriel*, proclamation du 6 décembre (December), 1873.
MASSON.—
MATALIK.—
MATANE.—Partie dans (partly within) *St Ulric*, proclamation du 1 juin (June), 1869.
MATAPÉDIA.—Partie dans (partly within) *St Alexis*, proclamation du 8 août (August), 1871.
MAZENOD.—
MEKINAC.—
MELBOURNE.—Partie dans (partly within) *Ste Bibiane de Richmond*, proclamation du 27 janvier (January), 1891.
MERCIER.—
MÉSY.—Partie dans (partly within) *N. D. d'Hébertville*, proclamation du 12 octobre (October), 1868.
MÉTABETCHOUAN.—Partie dans (partly within) *St Louis de Métabetchouan*, 34 Vict. ch. 8 ; *St Jérôme*, 34 Vict. ch. 8 ; *St François de Salles*, mission.
METGERMETTE-NORD.—Partie dans (partly within) *St Zacharie*, proclamation du 30 juin (June) 1888.
METGERMETTE-SUD.—
MILNIKEK.—
MILTON.—Partie dans (partly within) *Ste Cécile de Milton*, proclamation du 11 juillet (July), 1856 ; *St Valérien de Milton*, proclamation du 13 mai (May), 1857 ; *Ste Pudentienne*, proclamation du 24 février (February), 1874.
MOISIE.—
MONTAUBAN.—Partie dans (partly within) *St Ubalde*, 36 Vict. ch. 30 ; *N. D. des Anges*, 45 Vict. ch. 41.
MOMTCALM.—
MONTIGNY.—
MONTMINY.—Dans (In) *St Paul de Montminy*, proclamation du 15 mars (March), 1893.
MORIN.—Partie dans (partly within) *Ste Adèle*, 24 Vict. ch. 29 ; *Ste Agathe*, proclamation du 17 août (August), 1875.
MOUSSEAU.—
MULGRAVE.—
MUSQUARO.—
MAC NIDER.—Partie dans (partly within) *L'Assomption de N. D.*, proclamation du 27 septembre (September), 1869 ; *St Moïse*, proclamation du 24 février (February), 1874 ; *St Damase* proclamation du 30 septembre (September), 1881 ; *St Ulric*, proclamation du 20 mars (March), 1891 ; *Ste Marie de Sayabec*, proclamation du 1er avril (April), 1895.
MACPES.—Partie dans (partly within) *Ste Blandine*, proclamation du 1er mars (March), 1882.
MCGILL.—
NATASHQUAN.—
NEIGETTE.—Partie dans (partly within) *St Donat*, proclamation du 10 mars (March), 1869 ; *St Gabriel*, proclamation du 6 décembre (December), 1873 ; *Ste Blandine*, proclamation du 1 mars (March), 1882 ; *St Anaclet*, proclamation du 27 juin (June), 1892.
NELSON.—Partie dans (partly within) *Ste Agathe*, proclamation du 15 janvier (January)

1857 ; *Ste Julie de Somerset*, proclamation du 5 avril (April), 1859 ; *Ste Anastasie de Nelson* proclamation du 25 septembre (September), 1877 et du 11 août (August), 1889.

NEMTAYÉ.—Partie dans (partly within) *St Benoit St Joseph Labre*, proclamation du 20 mai (May), 1890.

NEWPORT (GASPÉ).—Dans (In) *St Dominique de Newport*, S. R. B. C. ch. 18.

NEWPORT (COMPTON).—Partie dans (partly within) *St Camille de Cookshire*, proclamation du 27 janvier (January), 1891.

NEW RICHMOND.—Partie dans (partly within) *Sts Anges Gardiens de Cascapédiac*, S. R. B. C. ch. 18 ; *St Charles de Caplan*, proclamation du 20 décembre (December), 1872.

NEWTON ET AUGMENTATION.—Dans (In) *Ste Justine*, proclamation du 28 septembre (September), 1854.

NORMANDIN.—

NORTHFIELD.—

NOUVELLE.—Partie dans (Partly within) *St. Joseph de Carleton*, S. R. B. C. ch. 18 ; *St. Jean l'Evangéliste*, proclamation du 1 juin (June), 1869.

ONSLOW.—Partie dans (Partly within) *St. Paul d'Aylmer*, décret canonique du 3 octobre (October), 1840 ; *Ste. Cécile de la Pêche*, proclamation du 8 août (August), 1871.

ORFORD.—Partie dans (Partly within) *St. Elie d'Orford*, proclamation du 27 mai (May), 1889.

OTIS.—

OUIATCHOUAN.—Partie dans (Partly within) *N.-D. du Lac*, 34 Vict. ch. 8.

OUIMET.—Partie dans (Partly within) *St. Gabriel*, proclamation du 6 décembre (December), 1873.

PACKINGTON.—

PAINCHAUD.—

PANET.—

PARENT.—Partie dans (Partly within) *St. Félicien*, proclamation du 19 juin (June), 1885 ; *St. Méthode*, mission.

PARKE.—

PATAPÉDIA.—

PATTON.—

PERCÉ.—Partie dans (Partly within) *St. Michel de Percé*, S. R. B. C. ch. 18 ; *St. Joseph du Cap Désespoir*, S. R. B. C. ch. 18 ; *L'Assomption de N.-D- de la Grande Rivière*, S. R. B. C. ch. 18.

PÉRIGNY.—

PETERBOROUGH.—Partie dans (Partly within) *St. Gabriel de Brandon*, proclamation du 17 février (February), 1853 ; *St. Didace*, proclamation du 27 août (August), 1863.

PLESSIS.—

POHENEGAMOOK.—

POLETTE.—

PONSONBY.—

PONTBRIAND.—

PONTEFRACT.—

PONT GRAVÉ.—

PORT DANIEL.—Dans (In) *St. Georges de Port Daniel*, S. R. B. C. ch. 18.

PORTLAND.—

PORTNEUF.—

POTTON.—Dans (In) *St. Cajetan de Potton*, proclamation du 22 janvier (January), 1891.

PRESTON.—

PRICE.—Dans (In) *St. Vital de Lambton*, 24 Vict. ch. 28.

PROVOST.—Partie dans (Partly within) *St. Michel des Saints*, proclamation du 8 avril (April), 1884 ; *St. Zénon*, mission.

RACINE.—

RADNOR.—Partie dans (Partly within) *St. Jacques des Piles*, proclamation du 10 août (August) 1885 ; *St. Théophile*, proclamation du 25 mars (March), 1895.

RAMEAU.—

RAUDOT.—Partie dans (Partly within) *St. Cyprien*, proclamation du 10 février (February) 1887.

RAWDON.—Partie dans (Partly within) *St. Liguori*, proclamation du 22 juin (June) 1880 ; *St. Patrice*, proclamation du 7 juin (June) 1882 ; *Ste. Julienne*, proclamation du 10 février, (February), 1887.

RHODES.—

RIPON.—Partie dans (Partly within) *St. Félix de Valois*, proclamation du 21 octobre (October) 1880 ; *St. Casimir de Ripon*, proclamation du 15 février (February), 1881.

RISBOROUGH.—
RISTIGOUCHE.—
ROBERVAL.—Partie dans (Partly within) *N.-D. du Lac*, 34 V. c. 8.
ROBERTSON.—
ROBINSON.—
ROBITAILLE.—
ROCMONT.—
ROLETTE
ROMIEU.—Partie dans (Partly within) *St-Norbert du Cap Chat*, 29 Vict. ch. 52.
ROSS.—
ROUX.—Partie dans (Partly within) *St-Philémon*, proclamation du 4 mai, 1892.
ROXTON.—Partie dans (Partly within *Ste. Cécile de Milton*, proclamation du 11 juillet (July) 1856; *St-Valérien*, proclamation du 13 mai, 1857 ; *St-Joachim de Shefford*, proclamation du 10 septembre, 1860, du 3 février (February) 1875 et du 13 février (February) 1888 ; *St-Jean-Baptiste de Roxton*, proclamation du 28 novembre,1861 ; *Ste-Pudeutienne*, proclamation du 24 février (February) 1874.
SAGARD.—
SAGUENAY.—
SAINT GERMAINS.—
SAINT JEAN.—
SETTRINGTON.—Partie dans (Partly within) *St-Irénée*, proclamation du 8 mars (March) 184; *St-Hilarion*, proclamation du 24 septembre, 1860.
SHAWENEGAN.—Partie dans (Partly within) *St-Boniface*, proclamation du 14 avril (April) 1859; *Ste-Flore*, 39 Vict. ch. 41 et proclamation du 31 mai, 1837 ; *St-Mathieu*,proclamation du 17 juillet (July) 1876.
SHEEN.—
SHEFFORD.—Partie dans (Partly within) *St-Joachim de Shefford*, proclamation du 10 septembre, 1860, du 3 février (February) 1875, du 13 février (February) 1888 ; *St-François-Xavier de Shefford*, proclamation du 20 mars (March) 1862 ; *St-Bernardin de Waterloo*, proclamation du 26 mars (March) 1867 ; *Ste-Pudentienne*, proclamation du 24 février (February) 1874 ; *N.-D. de Granby*, proclamation du 1er mai, 1884 ;
SHEHYN.—
SHENLEY ET AUGMENTATIONS.—Partie dans (Partly within) *St-Ephrem de Tring*, proclamation du 15 septembre, 1866 et 4 septembre, 1885 ; *St-Honoré* ; *St-Evariste de Forsyth*, proclamation du 9 septembre, 1885 ; *St-Benoit Labre*, proclamation du 23 août, 1993 ; *St-Georges*, proclamation du 3 novembre, 1893.
SHERRINGTON.—Partie dans.—Partly within) *St-Patrice*,proclamation du 6 juillet (July) 1850 ; *St-Michel Archange*, 23 septembre, 1853 ; *St-Jacques le Mineur*, proclamation du 15 janvier (January) 1857 ; *St-Edouard*, proclamation du 10 juillet, 1835 et du 10 novembre 1874.
SHIPTON.—Dans (In) *Ste-Anne de Danville*, proclamation du 23 juin (June) 1868.
SICOTTE.—
SIGNAY.—Partie dans (Partly within) *N.-D. d'Hébertville*, proclamation du 12 octobre, 1868 ; *St-Joseph d'Alma*, proclamation du 13 août, 1884 ; *St-Gédéon*, proclamation du 19 mai,1886; *St-Bruno*, mission.
SIMARD.—Partie dans (Partly within) *Ste-Anne du Saguenay*, 34 Vict. ch. 8.
SIMON.—
SIMPSON.—Partie dans (Partly within) *St-Frédéric de Drummondville*, proclamation du 6 septembre, 1856 ; *St-Cyrille de Wendover*,proclamation du 23 août (August) 1869 ; *Ste-Clothilde* de *Horton*, proclamation du 7 décembre, 1882.
SOMERSET ET AUGMENTATION.—Partie dans (Partly within) *St-Louis de Blandford*,décret canonique du 11 juillet (July) 1848 ; *St-Calixte de Somerset*, proclamation du 24 janvier, 1853 ; *Ste-Julie de Somerset*, proclamation du 5 avril (April) 1859 ; *Ste-Anastasie de Nelson*, proclamation du 25 septembre, 1877.
SPAULDING.—
STANBRIDGE.—Partie dans (Partly within) *N. D. des Anges de Stanbridge*, proclamation du 4 avril (April) 1846 ; *St-Damien*, proclamation du 21 novembre,1866 ; *St-Ignace de Stanbridge*, Proclamation du 30 octobre, 1876 ; *Ste Sabine*, proclamation du 16 décembre, 1893 ; *St-François d'Assise de Frelighsburg*, proclamation du 29 mai, 1894 ; *St-Pierre de Vérone*, proclamation du 13 septembre, 1895.
STANDON ET AUGMENTATION.—Partie dans (Partly within) *Ste-Germaine du Lac Etchemin*, 34 Vict ch. 8 ; *St-Léon de Standon*, proclamations du 26 février, 1872 et du 19 février, 1886.

STANFOLD.—Partie dans (Partly within) *St-Eusèbe*, proclamation du 19 avril, 1855; *Ste-Victoire*, proclamation du 27 janvier (January) 1870 ; *N.-D. du St-Rosaire*, proclamation du 14 mars, 1894.

STANSTEAD.—Dans (In) *Sacré Cœur de Jésus*, proclamation du 4 mai, 1891.

ST-DENIS.—Partie dans (Partly within) *Ste-Félicité*, proclamation du 25 juin (June), 1870.

ST-HILAIRE.—

ST-MAURICE.—

STOKE.—Partie dans (Partly within) *St-Camille*, proclamation, du 28 juin, 1867 ; *Ste-Praxède de Brompton*, proclamation du 27 janvier (January) 1890 ; *St-Louis de Westbury*, proclamation du 16 mai, 1890 ; *St-Jean-Baptiste de Sherbrooke*, proclamation du 18 août (August) 1890 ; *St-Philémon de Stoke*, proclamation du 8 octobre, 1890.

STONEHAM.—Partie dans (Partly within) *St-Edmond de Stoneham*, proclamation du 8 novembre, 1871.

STRATFORD.—Partie dans (Partly within) *St-Gabriel de Stratford*, proclamation du 23 juin (June) 1868 ; *Ste-Luce de D'Israëli*, proclamation du 25 avril (April) 1890.

STUKELEY.—Partie dans (Partly within) *Ste-Anne de Stukeley*, proclamation du 17 septembre, 1858 ; *N.-D. de Bonsecours* 24 Vict. ch. 28 ; *St-Bernardin de Waterloo*, proclamation du 26 mars (March) 1867.

SUFFOLK.—Partie dans (Partly within) *St-Félix de Valois*, proclamation du 21 octobre, 1880.

SUTTON.—Partie dans (Partly within) *St-André de Sutton*, proclamation du 29 avril (April) 1891.

SYDENHAM.—Partie dans (Partly within) *St-Albert de Gaspé*, proclamation du 21 juin (June) 1875.

TABARET.—

TACHÉ.—

TADOUSSAC.—

TAILLON.—

TALON —

TASCHEREAU.—Partie dans (Partly within) *St-Maxime du Mont Louis*, proclamation du 24 février (February) 1876.

TEMPLETON.—Partie dans (Partly within) *St-François de Salles de Templeton*, décret canonique du 8 octobre, 1840 ; *L'Ange-Gardien*, proclamation du 22 décembre, 1882.

TESSIER.—

TEWKESBURY.—Partie dans (Partly within) *St-Edmond de Stoneham*, proclamation du 8 novembre, 1871.

THETFORD.—Partie dans (Partly within) *Très Saint-Cœur de Marie*, proclamation du 21 octobre, 1889.

THORNE.—

TINGWICK.—Partie dans (Partly within) *St-Patrice de Tingwick*, proclamation du 24 octobre, 1856 ; *St-Médard de Warwick*, proclamation du 24 octobre, 1860 et du 22 décembre, 1880 ; *St-Rémi de Tingwick*, proclamation du 10 novembre, 1881.

TONTI.—

TOURELLE.—Dans (In) *Ste-Anne des Monts*, proclamation du 8 mars (March) 1864.

TRACEY.—

TREMBLAY.—Partie dans (Partly within) *St-Fulgence*, 34 Vict. ch. 8 ; *Ste Anne du Saguenay*, 34 Vict. ch. 8.

TRING.—Partie dans (Partly within) *St-Victor de Tring*, décrets canoniques du 24 février (February) 1852 et du 7 novembre , 1857 ; *St-Ephrem de Tring*, proclamations du 15 septembre, 1866, et du 4 septembre, 1885 ; *Sacré-Cœur de Jésus*, proclamation du 23 octobre, 1889 ; *St-Benoit Labre*, proclamation du 23 août (August) 1893.

TRUDELLE.—

TURCOTTE.—

UPTON.—Partie dans (Partly within) *St-Guillaume*, proclamation du 3 juin (June) 1842 ; *St-Hugues*, 18 Vict. ch. 100 ; *St-Ephrem d'Upton*, proclamation du 9 juin (June) 1854 ; *St-Bonaventure d'Upton*, proclamation du 9 juin (June) 1856 ; *St-Eugène de Grantham*, proclamation du 27 février (February) 1882 ; *St-Nazaire d'Acton*, proclamation du 19 juillet (July) 1893.

VALLIÈRES.—

VIGER.—Partie dans (Partly within) *St-Modeste*, proclamations du 11 décembre, 1856 et du 8 octobre, 1884 ; *St-Paul de la Croix*, proclamation du 8 septembre, 1870 ; *St-François-Xavier*, proclamation du 26 décembre, 1870 ; *St-Epiphane*, proclamations du 20 mai, 1871 et du 22 août (August) 1892 ; *St-Hubert*, proclamation du 22 avril, 1892.

VILLENEUVE.—
WABASSEE.—
WAKEFIELD.—
WALTHAM.—
WARE.—Partie dans (Party within) *Ste-Germaine du Lac Etchemin*, 34 Vict. c. 8; *Ste-Justine* Proclamation du 20 mai, 1890.
WARWICK.—Partie dans (Partly within) *St-Médard*, Proclamation du 24 octobre, 1860; *St-Christophe*, Proclamation du 9 mai, 1864; *Ste-Victoire*, Proclamations du 9 mai, 1864 et du 26 octobre, 1877; *St-Albert de Warwick*, Proclamation du 12 décembre, 1877; *Ste-Elizabeth de Warwick*, Proclamation du 19 février (February) 1883; *St-Aimé de Kingsey Falls*, Proclamation du 28 mai, 1886.
WATFORD.—Partie dans (Partly within) *St-Prosper*, mission; *Ste-Rose*, mission.
WEEDON.—Partie dans (Partly within) *St-Janvier*, Proclamation du 4 février (February) 1867; *St-Joseph de Ham Sud*, Proclamation du 11 décembre, 1877.
WELLS.—
WENDOVER.—Partie dans (Partly within) *St-Frederic de Drummondville*, Proclamation du 6 septembre, 1856; *St-Léonard*, Proclamation du 18 juillet, 1862; *Ste-Brigitte des Saults*, Proclamation du 12 novembre, 1863; *Ste-Perpétue*, Proclamations du 10 décembre, 1866 et du 20 mai, 1890; *St-Cyrille de Wendover*, Proclamation du 23 août, 1869; *Ste-Clothilde de Horton*, Proclamation du 7 décembre, 1882.
WENTWORTH.—
WESTBURY.—Dans (In) *St-Louis de Westbury*, Proclamation du 16 mai, 1890.
WEXFORD.—Partie dans (Partly within) *Ste-Adèle*, 24 Vict. ch. 29; *St-Théodore de Chertsey*, Décret canonique du 6 août (August) 1866 et 24 Vict. ch. 28; *Ste-Marguerite*, 27-28 Vict. ch. 54; *St-Hippolyte*, Proclamation du 11 janvier (January) 1870.
WHITTON ET AUGMENTATION.—Partie dans (Partly within) *Ste-Cécile de Whitton*, Proclamation du 5 février (February) 1891.
WHITWORTH.—Partie dans (Partly within) *St-Modeste*, Proclamations du 11 décembre, 1856 et du 8 octobre, 1884; *St-Francois-Xavier*, Proclamation du 26 décembre, 1870; *St-Honoré*, Proclamation du 24 février (February) 1874.
WICKHAM.—Partie dans (Partly within) *St-Frederic de Drummondville*, Proclamation du 6 septembre, 1856; *St-Pierre de Durham*, Proclamations du 25 août, 1862, du 15 février (February) 1870 et du 31 octobre, 1888; *St-Jean l'Evangéliste*, Proclamation du 27 juillet (July) 1864; *St-Nazaire d'Acton*, Proclamation du 19 juillet (July) 1893.
WINDSOR.—Partie dans (Partly within) *St-Urbain*, Proclamation du 9 février (February) 1864 et *nom changé* en celui de *St-George de Windsor*, 36 Vict. ch. 39; *Ste-Praxède de Brompton*, Proclamation du 27 janvier (January) 1890; *St-Philippe de Windsor*, Proclamation du 7 février (February) 1890.
WINSLOW.—Partie dans (Partly within) *St-Gabriel de Stratford*, Proclamation du 23 juin (June) 1868; *St-Romain de Winslow*, Proclamation du 23 juin (June) 1868.
WOBURN.—
WOLFE.—
WOLFESTOWN.—Partie dans (Partly within) *St-Fortunat de Wolfestown*, Proclamation du 13 avril, 1872; *St-Julien de Wolfestown*, Proclamation du 22 octobre, 1878; *Sts-Anges de Ham*, Proclamation du 27 décembre 1881.
WOODBRIDGE.—Partie dans (Partly within) *N.-D. du Mont Carmel*, Proclamation du 16 mars (March) 1869.
WOTTON.—Partie dans (Partly within) *St-Hippolyte de Wotton*, Proclamation du 6 septembre, 1856; *St-Camille*, Proclamations du 28 juin (June) 1867 et du 23 juin (June) 1879.
WRIGHT.—
YORK.—Partie dans (Partly within) *St-Albert de Gaspé*, Proclamation du 21 juin (June) 1875.

SUPPLEMENT

Le canton de Montminy.

(Page 235).

Les cantons Rolette et Panet ont été annexés, par Ordre en Conseil approuvé le 18 décembre, 1894,

The township of Montminy.

(Folio 235).

The townships Rolette and Panet have been annexed, by Order in Conseil approved on the 18th December, 1894.

ny.

ave been
roved on